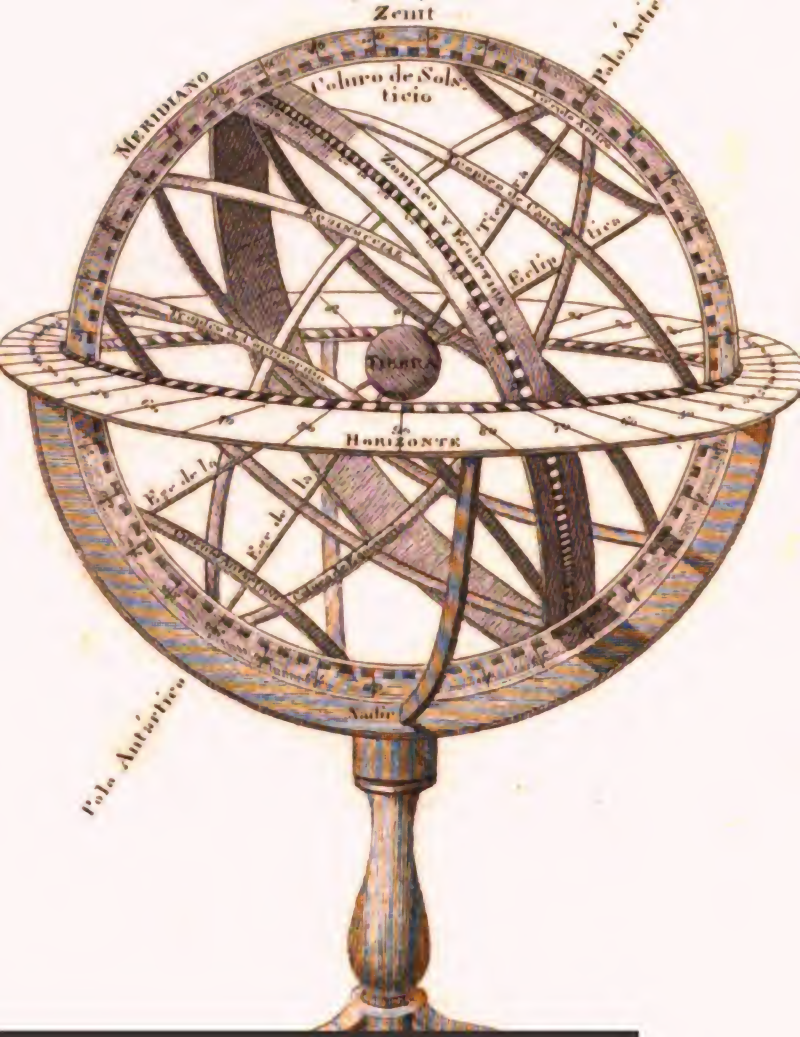

Diccionario geográfico universal, por una sociedad de literatos, ...

Diccionario

Google


Digitized by Google

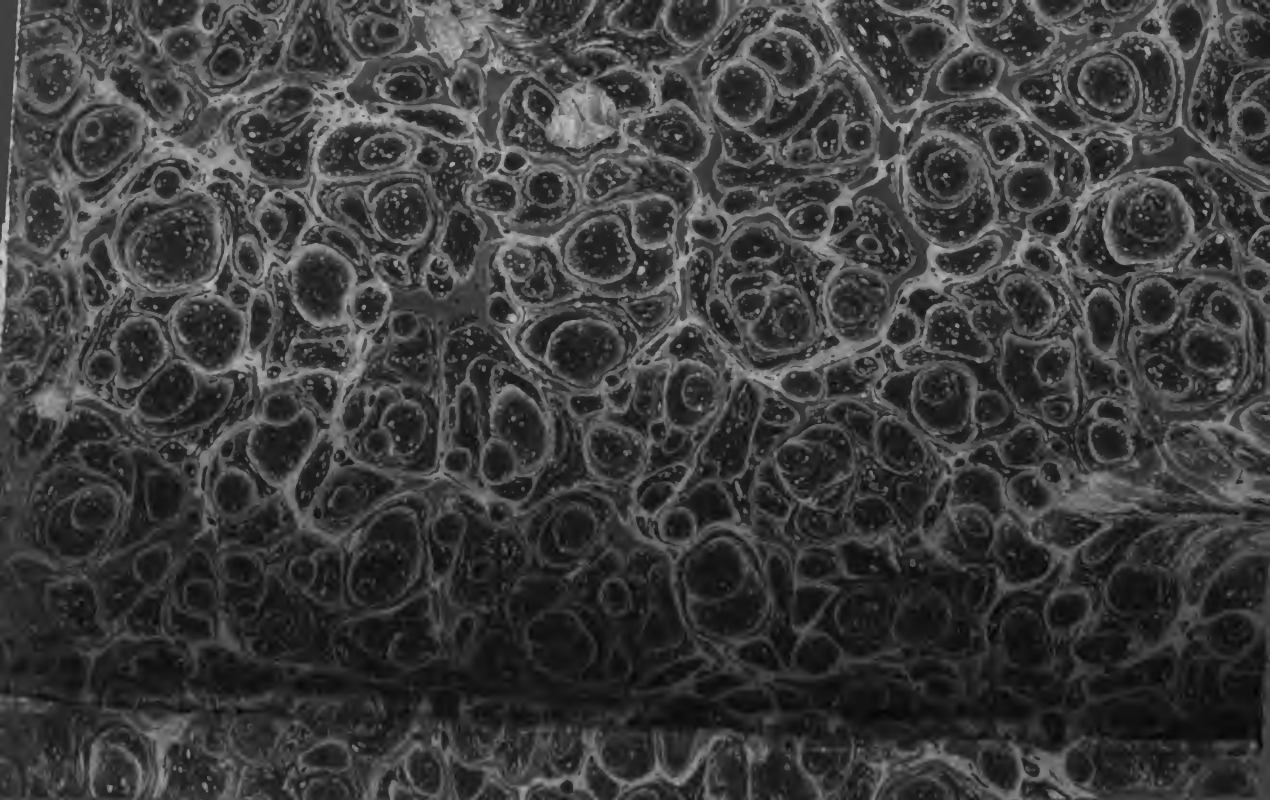

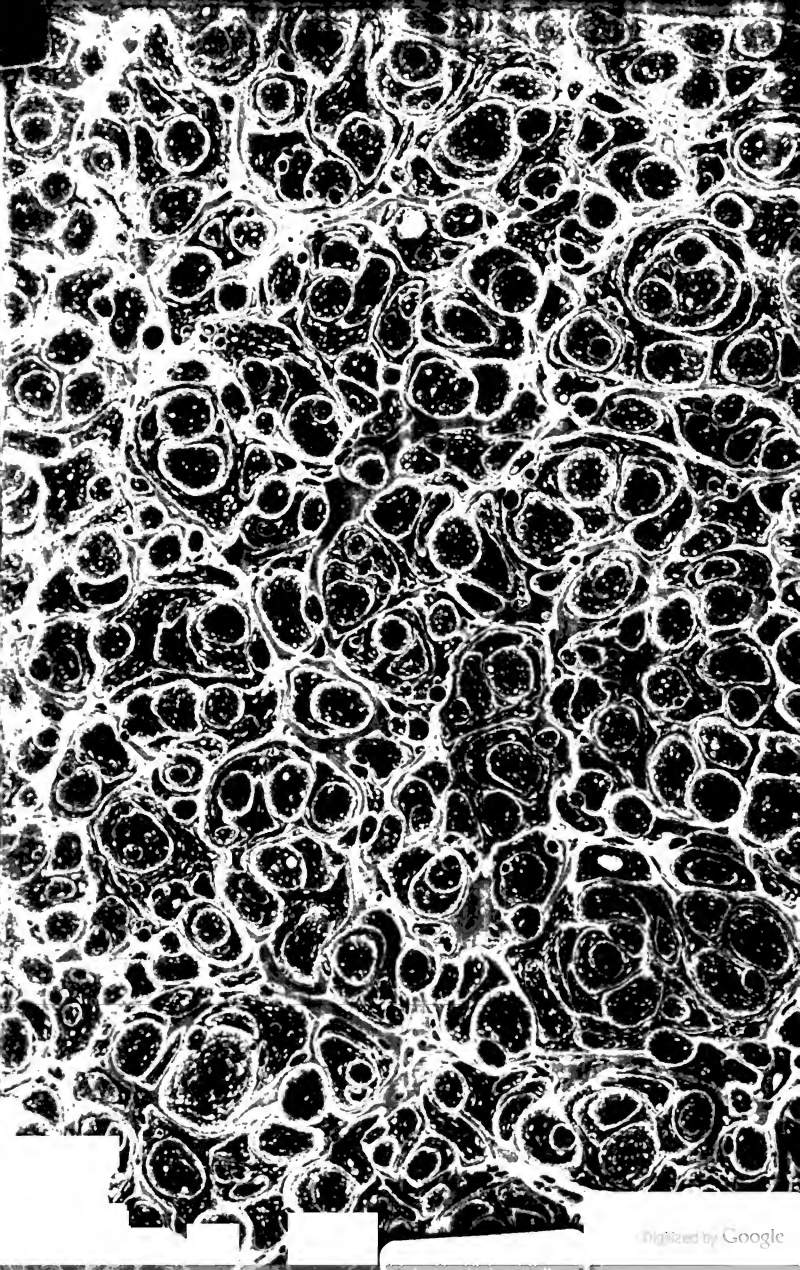
Digitized by Google

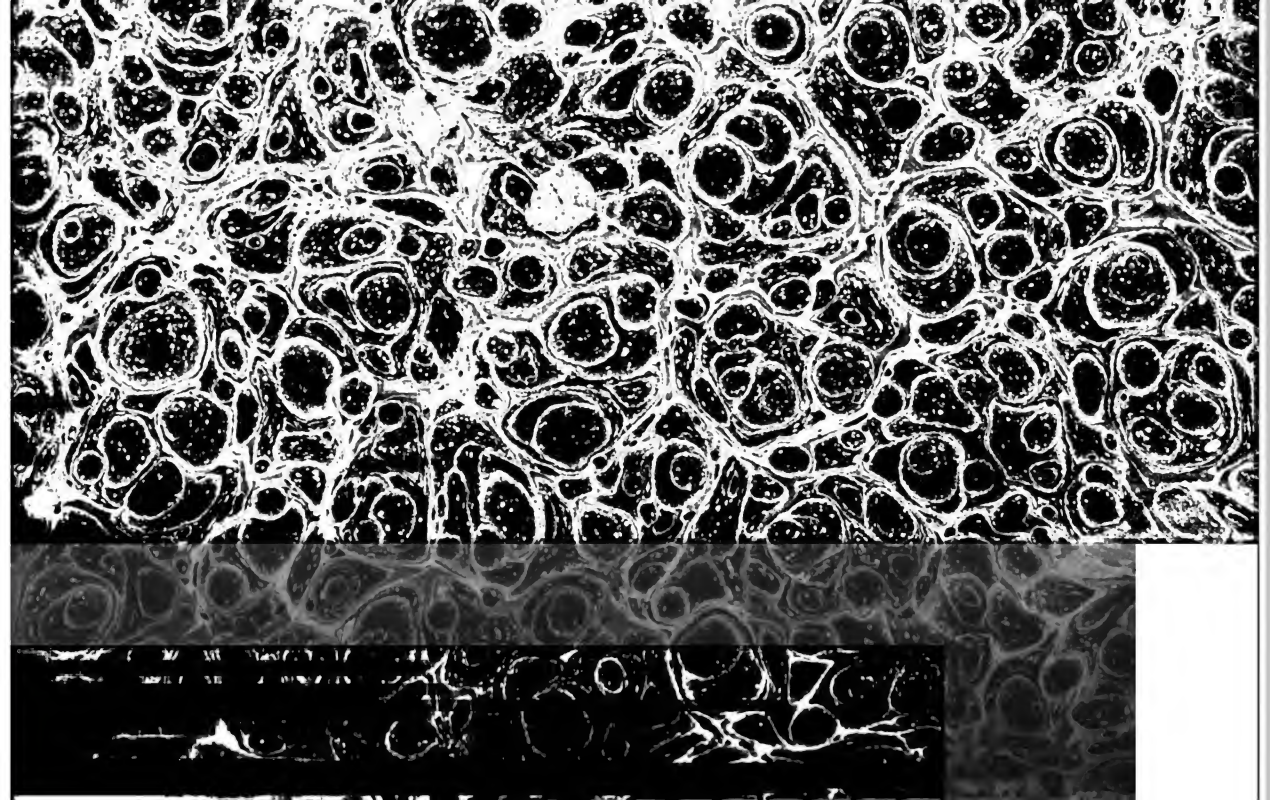


Digitized by Google

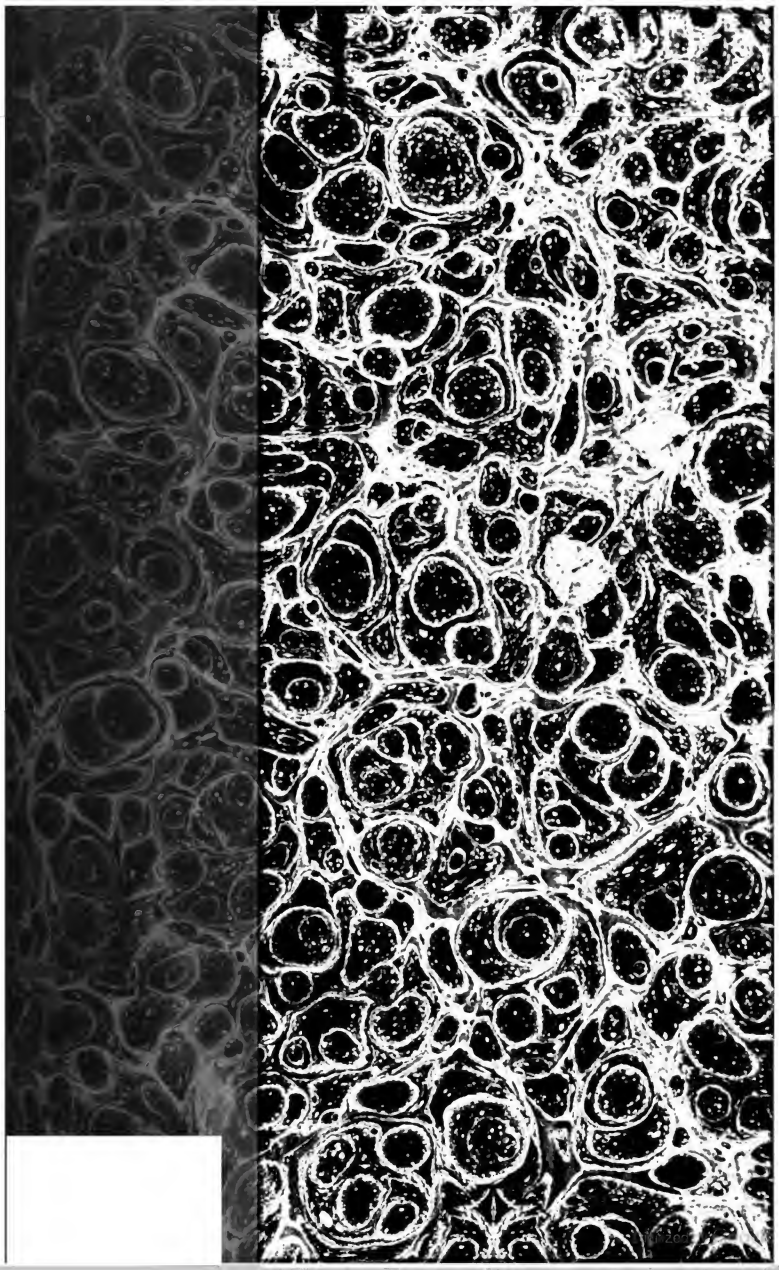

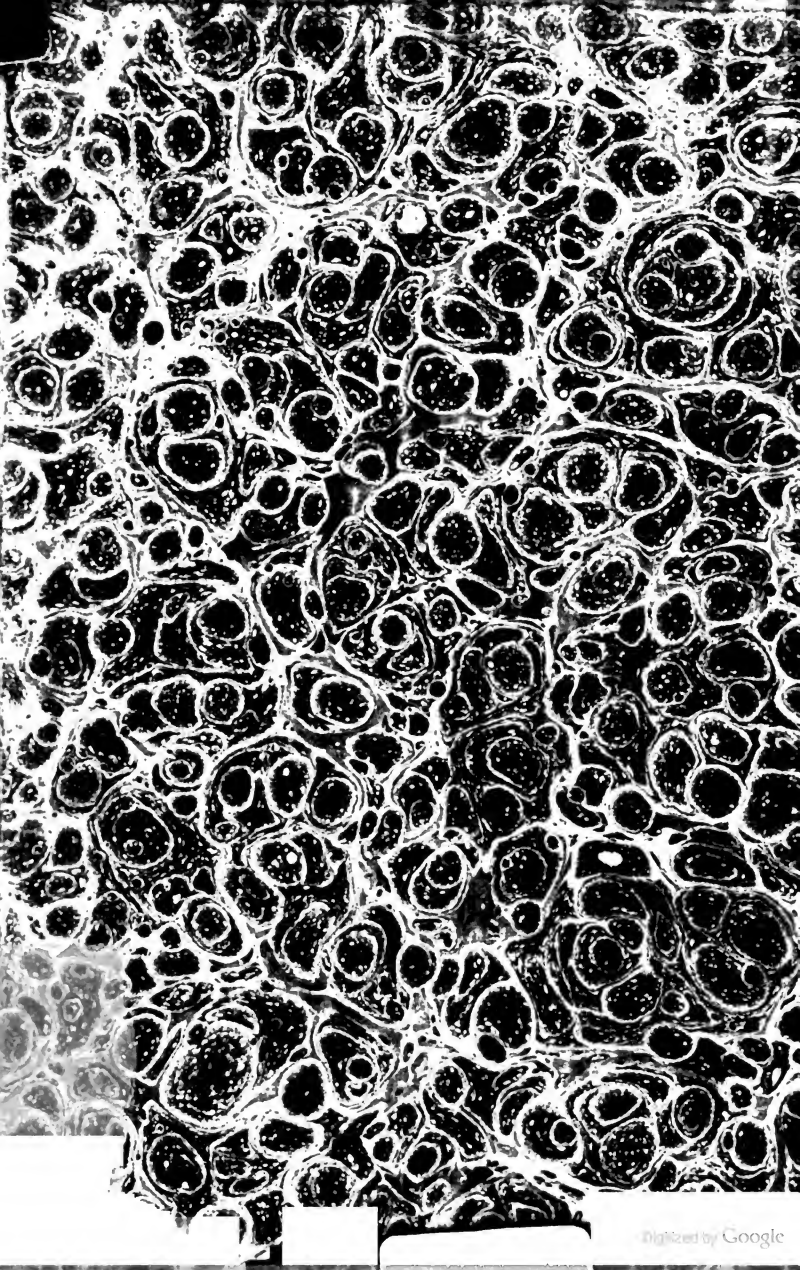
Digitized by Google

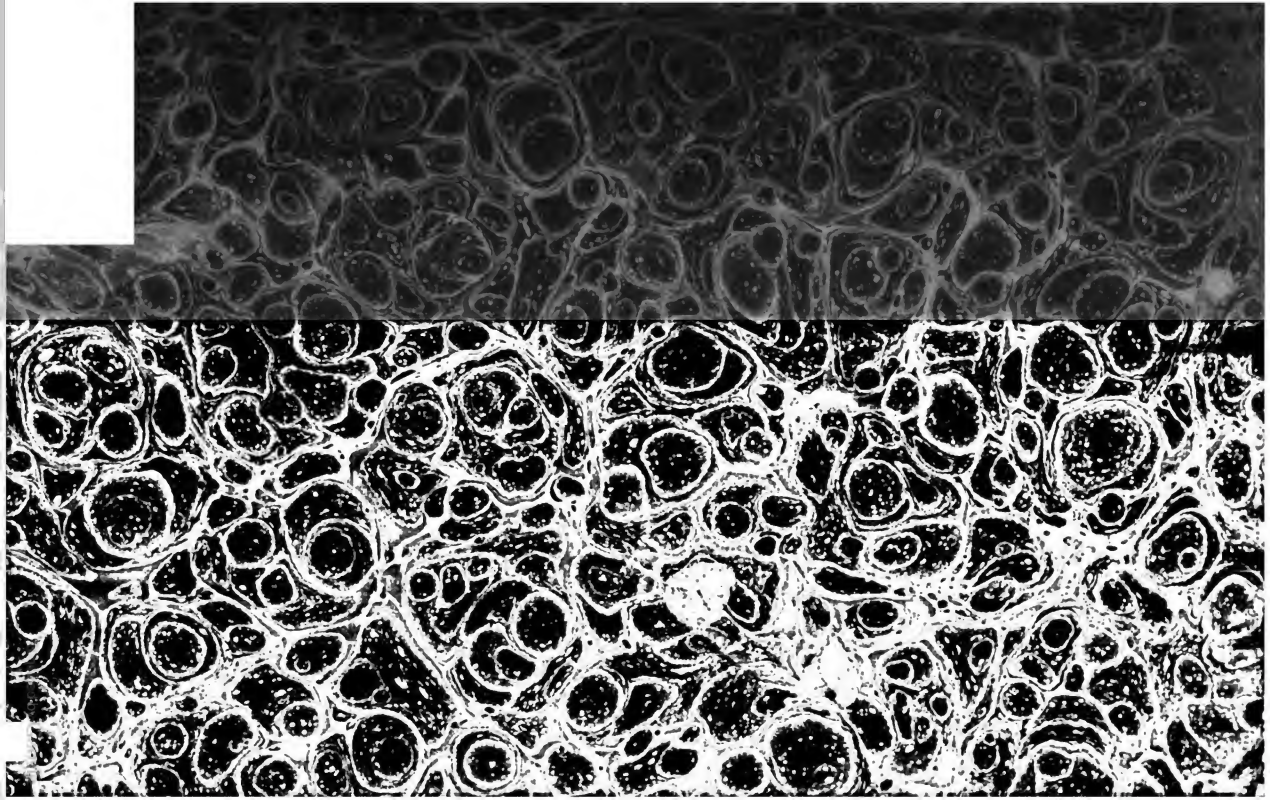

Digitized by Google

Digitized by Google

Digitized by Google

DICCIONARIO

GEOGRAFICO UNIVERSAL.

Digitized by Google

DICCIONARIO

GEOGRÁFICO UNIVERSAL,

DEDICADO

A la Reina Nuestra Señora

(Q. D. G.)

REDACTADO DE LOS MAS RECIENTES Y ACREDITADOS DICCIONARIOS DE EUROPA, PARTICULARMENTE ESPAÑOLES, FRANCESES, INGLESES Y ALEMANES.

Por una Sociedad de Literatos : S. G. M. F. C. L. D.

CONTIENE:

La etimología y nombre antiguo de la mayor parte de los pueblos que encierra; su situacion y clima; una noticia de su poblacion, superficie, y distancias de las capitales del reino y provincias inmediatas; un resumen histórico de los estados antiguos y modernos, en los artículos á que corresponden, así como de las revoluciones, guerras y conquistas que han ocurrido en aquellos, con las batallas campales y combates navales que respectivamente se dieron en ellos y en sus mares; religion, forma de gobierno y fuerzas militares de mar y tierra, rentas y deuda; riquezas minerales y vegetales; productos industriales, comercio, ferias y mercados, y estilos de letras de cambio; indicacion de los principales pabellones; edificios públicos y antigüedades; la cuna de los principales escritores y grandes hombres; con curiosas tablas cronológicas sobre los descubrimientos, inventos y sucesos mas notables, como tambien otras tablas de longitudes y latitudes de los principales pueblos del mundo, y en particular de todas sus costas, *etc., etc.*

TOMO I.

BARCELONA,
IMPRENTA DE JOSÉ TORNER, CALLE DE CAPELLANS N.º 16.

1834.

201. L. 1

Digitized by Google

Digitized by Google

DEDICATORIA

A LA REINA

Nuestra Señora Doña Maria Cristina de Borbon,

(Q. D. G.)

CON PREVIO BENEPLACITO.

Señora:

En el momento en que la Augusta Persona de V. M. empieza á pisar el suelo español, celebrada cuna de sus escelsos progenitores, para formar la felicidad de su amado Soberano, y constituirse en cariñosa madre de sus fieles habitantes, y cuando cada uno se esfuerza en publicar

Digitized by Google

su júbilo por tan feliz acontecimiento, nosotros creemos dar la mas ostentosa prueba del que tan intensamente nos cabe en la comun ventura, dedicando á V. M. el débil fruto de nuestras tareas, en la redaccion de un Diccionario Geográfico Universal.

Dígnese V. M. admitir bajo sus auspicios la citada obra, como amante y conocida Protectora de las letras, cuya circunstancia encarecerá su escaso mérito, y será el mas digno premio á que puedan aspirar los redactores.

Señora,

A. L. R. P. de V. M.

POR LA SOCIEDAD,

Antonio Bergnes y De las Casas.

Digitized by Google

PRÓLOGO.

En el estado actual de conocimientos en que se hallan las naciones cultas de Europa, sobre todo en Geografía, y cuando mas se esmeran los gobiernos en enviar en todas direcciones del Globo sugetos adornados de conocimientos científicos á nuevos descubrimientos, ó con el interesante objeto de rectificar las relaciones poco averiguadas, ó ecsageradas por viageros particulares, parece que ninguna obra podrá llenar mejor los deseos del público, que un Diccionario Geográfico Universal, que, redactado de los mejores autores modernos y varias obras recientes sobre el mismo asunto, ponga al aficionado á la Geografía al corriente de los nuevos descubrimientos, y le proporcione la satisfaccion de enterarse del aumento, reformas y dilatadas enmiendas que han sufrido los antiguos diccionarios. Esta confianza nos ha animado á emprender el presente trabajo con el mas incansable celo y buen deseo, sin perdonar ningun género de fatiga ni de dispendio para procurarnos todos los materiales que nos dispusieran al mejor écsito, trayendo á beneficio del estudioso las noticias mas interesantes que encierran las varias obras que se han publicado en estos últimos años en Francia, Inglaterra y Alemania.

Si nuestro trabajo fuese obra original, que no puede serlo en esta materia, podriamos desconfiar de la ecsactitud con que debe estar tratada; pero como las descripciones, demarcaciones y abundantes noticias etimológicas, históricas, biográficas etc., que vayan llenando é ilustrando los respectivos artículos, son de los

Digitized by Google

autores mas recientes y de mayor crédito, las mejoras de la mayor parte de los espresados serán de notable consideracion, y la obra contendrá mayor número que cuantas hay publicadas de este género, y si, por lo mismo, los aciertos pertenecen cada uno á su autor, los defectos serán cada uno del suyo, sino nacen de la falta irremediable de aquella especie de noticias que solo puede proporcionarse un gobierno por medio de sus decretos.

No es nuestro ánimo estender aqui un largo discurso acerca las incalculables ventajas y la necesidad de este libro, como acostumbran la mayor parte de los que publican una obra: si su contenido satisface la curiosidad del Geógrafo, la crítica del literato, la necesidad del comerciante; si sirve de guia al viagero, y ofrece por último una utilidad general, él mismo se recomendará de suyo, y todo cuanto pudieramos decir acerca su mérito no seria mas que un poderoso motivo de prevencion y de desconfianza para el público, que empezaria seguramente negando su acogida á las alabanzas propias.

Sin embargo harémos aqui un sucinto bosquejo del plan y órden que nos hemos propuesto para que sepa el lector los pormenores que contendrá cada artículo.

Nuestra primera atencion ha sido fijar la etimologia de cuantos nombres nos ha sido posible, insertando antes de empezar la primera letra, un catálogo de raices etimológicas ó de sílabas ó palabras del Árabe, Hebreo, Teutónico, etc., que han dado orígen á la formacion de infinitos nombres de ciudades, montes, rios, etc.; la cual será como una especie de llave para encontrar á primera vista un sin número de etimologias que no será menester esplicar.

Dada la etimologia de los pueblos, llevará cada uno el nombre ó nombres antiguos que puedan haber tenido, y estos mismos irán distribuidos en la parte que les corresponda por órden alfabético; pues hemos considerado que no pocas veces ocurre en la lectura un nombre antiguo de ciudad, rio, etc., tal como *Complutum*, *Sicoris* etc., que si bien la mayor parte de nuestros literatos saben su nombre moderno, podrá ocurrir que se encuentre

Digitized by Google

alguno que no recuerden en el acto, y ademas será muy probable que muchos de nuestros lectores no conozcan sino muy pocos, y se complazcan en encontrarlos en su lugar correspondiente.

Seguirá despues la descripcion topográfica de cada lugar con la noticia de sus vecinos, las distancias á las capitales del Reino ó provincia mas prócsimas, y los grados de longitud y los de latitud de las principales poblaciones del mundo, tomando por primer meridiano el del Seminario de nobles de Madrid.

Como nuestro objeto se dirige muy particularmente á enriquecer esta Obra con cuantas noticias puedan hacerla interesante y útil á toda clase de personas; á mas de dar un sucinto resumen histórico de cada nacion en el lugar que les corresponda, se notará en los artículos que lo ofrezcan las antigüedades que encierren, y los hechos históricos mas notables que hayan ocurrido en ellos; y en seguida se dará noticia de la mayor parte de los príncipes, grandes hombres, y escritores que hubiesen producido, y una relacion de las universidades, tratados de paz ó alianza, acciones campales ó navales etc. que se refieran á los espresados, sucediendo frecuentemente que muchos lugares que solo se citan de paso en los demas diccionarios geográficos universales, obtendrán un lugar distinguido en nuestra Obra.

El comerciante y el marino encontrarán en nuestro diccionario los productos é industria de cada pais, con infinitas noticias que se refieren directamente al comercio y navegacion, sin los conocimientos que suministrarán las tablas que irán al fin: y como la dificultad de poder hallar suficientes datos con que dejar absolutamente correcto, particularmente acerca de España, cuanto tomamos de las diferentes obras de que nos servimos, no sea fácil de vencer, por lo que hemos indicado al principio, advertimos á nuestros lectores, y particularmente á los Sres. que se han dignado honrarnos con su suscripcion, que recibirémos con particular aprecio cuantas observaciones se dignen dirigirnos sobre cualesquiera puntos que merezcan rectificacion, ampliacion ó supresion de lo contenido, particularmente acerca España, en nuestros diccionarios antiguos y modernos; asi como cualesquiera noticias

Digitized by Google

etimológicas, históricas, comerciales, de distancias, demarcaciones, etc. que puedan ilustrar ó rectificar los artículos á que correspondan; de las que harémos el mejor uso, despues de haberlas ecsaminado detenidamente; y para satisfaccion de las personas que nos honrasen con esta confianza, se publicará una lista de sus nombres y del género de trabajo y conocimientos que se hubiesen dignado comunicarnos, si fuese de su agrado, advirtiendo, si asi no fuese, la negativa al dirigir sus pliegos al impresor D. José Torner, sin necesidad de franquear los portes.

Concluido este trabajo, se darán estensas tablas sobre diferentes materias, principalmente acerca longitudes, cronología, etc.

El perfecto desempeño de cuanto llevamos espuesto pedia seguramente conocimientos mas latos que los que reunimos: esta conviccion, y el considerar cuan difícil y acaso imposible sea alcanzar á la perfeccion en esta materia, nos hace protestar que no aspiramos á otra satisfaccion que á la de convencer al público del ardiente celo y desinterés con que deseamos serle útil.

Digitized by Google

TABLA DE LAS ABREVIATURAS.

ab..... abadengo.
abad..... abadia.
admin..... administracion.
Adr..... Adriático.
afl..... afluente.
Afr..... Africa.
ald..... aldea.
Alem..... Alemania.
alq..... alqueria.
algar..... algarrobas.
A. M..... Alcalde Mayor.
Amer..... América.
Anatol..... Anatolia.
ant..... antigua, antiguamente.
anteigl..... anteiglesia.
antig..... antigüedades
A. O..... Alcalde Ordinario.
A. P..... Alcalde Pedaneo.
arb..... arbejas.
Arm..... Armenia.
arquit..... arquitectura.
art..... artículo.
artill..... artillería.
arz..... arzobispo.
arzob..... arzobispado.
As..... Asia.
av..... avena.
ayuntam.... ayuntamiento.
asiat..... asiático.
Atl..... Atlántico.
Aus..... Austria, austriaco.
barom..... barómetro.
Bav..... Baviera.
Brab..... Brabante.
C..... ciudad.
C. C..... ciudades.
cab..... cabeza.
cabr..... cabrio.
Calab. citer. Calabria citerior.
Calab. ult.. Calabria ulterior.
cant..... canton.
cap..... capital.
caser..... caserio.
cast..... castillo.
castañ..... castaño, castañas.
cated..... catedral.
ceb..... cebada.
cent..... centeno.
circ..... circulo.
citer..... citerior.
col..... colegio.
com..... comarca.
coleg..... colegiata.
comer.com. comercio, comercial.
conc..... concejo.
conc. red... concejo redimido.
cond..... condado.
conf..... confines.
confl..... confluencia.
consist..... consistorial.
conv..... convento.
cordill..... cordillera.
correg..... corregidor.
corregim.... corregimiento.
cot. red.... coto redondo.
cuad..... cuadradas.
curt..... curtidos.
dep..... departamento.
der..... derecha.
descrip..... descripcion.
desemb..... desemboca = desembocadura = desembocadero.
desp..... despoblado.
Dinam..... Dinamarca.
dip..... diputado.
dioc..... diócesis.
dist..... dista, distante, distancia.
distr..... distrito.
direc..... direccion.
duc..... ducado.
E..... Este.
ecl..... eclesiástico.
edif..... edificios.
Egip..... Egipto.
emb..... embocadura.
ep..... episcopal.
Esp..... España.
Est..... Estado.
Est. Pontif. Estados Pontificios.
Est. Prus... Estados Prusianos.
estram..... estramuros.
Est. Sard.. Estados Sardos.
Est. Unid.. Estados Unidos.
fabr..... fábrica.
fan..... fanega.
felig..... feligresia.
fort..... fortaleza.
Fr. ó Fran. Francia.
fr..... frailes.
front..... frontera.
gan..... ganado.
ganad..... ganaderia.
Gob..... Gobierno = Gobernador.
gr..... grande.
hab..... habitante.
Hanov..... Hanover.
herm..... hermandad.
Hol..... Holanda.
hor..... horas.
horiz..... horizonte.
hosp..... hospital.
id..... idem.
igl..... iglesia.

Digitized by Google

Imp..... Imperio.
independ.... independiente = independencia.
ind..... industria.
Indost..... Indostan.
Inglat..... Inglaterra.
inscrip..... inscripciones.
Irl..... Irlanda.
Island..... Islandia.
Ital..... Italia.
izq..... izquierda.
J. O..... Juez Ordinario.
jurisd..... jurisdiccion.
juzg..... juzgado.
L. ó lug.... lugar.
L. R..... lugar realengo.
L. S..... lugar secular.
lan..... lanar.
lat..... latitud.
leg..... legua.
legum..... legumbres.
lim..... límites.
lind..... linde = linda = linderos.
Lom. Ven.. Lombardo Veneto.
long..... longitud.
mag..... magnífico.
manan..... manantial.
manuf..... manufacturas.
marg..... margen = márgenes.
marit..... marítimo.
Marr..... Marruecos.
marq..... marquesado.
medic..... medicinales.
Mediter.... Mediterráneo.
merc..... mercado.
merid..... meridional.
merind..... merindad.
min..... minas = mineral.
miser..... misericordia.
Mold..... Moldavia.
monast..... monasterio.
mont..... montuoso = monte = montaña.
Morav..... Moravia.
mur..... muralla = murado.
N..... Norte.
nacim..... nacimiento.
Napol..... Napoles.
N. E..... Nordeste.
N. O..... Noroeste.
O..... Oeste.
ob..... obispo.
obisp..... obispado.
oc..... oceano.
occ..... occidente = occidental.
or..... orillas.
orient..... oriente = oriental.
orig arab... origen Árabe.
Palat..... Palatinado.
paral..... paralelo.
parr..... parroquia = parroquial.
part..... partido.
pedreg..... pedregoso.
Pensilv..... Pensilvania.
Piam..... Piamonte.
Pir..... Pirineos.
pobl..... poblacion.
polit..... político.
Polon..... Polonia.
Portug..... Portugal.
pref..... prefectura.
princip..... principado.
Proc..... procurador.
prod..... productos = producciones.
prom..... promontorio.
prov..... provincia.
Prus..... Prusia, = prusiano.
Prus. Sax... Prusia Saxonia.
Prus. Siles. Prusia Silesia.
Prus. Westf Prusia Westfalia.
R..... realengo = realenga.
R. r..... Rio.
ramif..... ramificaciones.
Reg..... regidor.
Reg. P..... regidor pedaneo.
Regen..... Regencia.
Rep..... Republica.
resid..... residencia.
Rei..... Reino.
riach..... riachuelo.
rom..... romanas.
Rus. As..... Rusia Asiática.
Rus. Eur... Rusia Europea.
Sec..... Secular.
S..... Sur.
S. E..... Sudeste.
Señ..... Señorio.
S. O..... Sudoeste.
Sept..... Septentrional.
Siber..... Siberia.
Sicil..... Sicilia.
Siles..... Silesia.
sit..... situacion = situado.
subal..... subalterno.
superf..... superficie.
Tart..... Tartaria.
tel..... telares.
temper..... temperatura.
term..... término.
termom..... termómetro.
terr..... terreno.
territ..... territorio.
tit..... titulo.
Tosc..... Toscana.
Transilv.... Transilvania.
tribut..... tributario.
Turq. Eur. Turquia Europea.
Turq. As... Turquia Asiática.
univ..... universidad.
Valaq..... Valaquia.
V..... Villa = Villas.
(V)..... vide ó véase.
vac..... vacuno.
vec..... vecinos.
vecind..... vecindario.
vestig..... vestigios.
V. E..... villa eclesiástica.
V. ord..... villa de órdenes.
V. R..... villa realenga.
V. S..... villa secular.
Wurtemb.. Wurtemberg.

Digitized by Google

INTRODUCCION.

CAPITULO I.

NOTICIAS PRELIMINARES ASTRONÓMICAS, Y GEOGRÁFICAS.

§ I. Antes de empezar la descripcion de los pueblos que contiene el globo, y dar noticia de sus relaciones astronómico-geográficas, nos ha parecido necesario esponer las principales definiciones y lo mas digno de noticia acerca las dos ciencias astronómica y geográfica, para que sirvan de guia ó término de comparacion al curioso, sin emplear por esto ninguna demostracion científica, considerando que los inteligentes no necesitarán de semejante requisito, y que para los poco versados en las mismas, un diccionario no es un libro á propósito para estudiarlas; por lo que solo presentarémos los resultados, y no las teorías que enseñan á calcularlos, empezando por un breve compendio de lo mas interesante que ofrece la historia de la astronomía, y la esplicacion del sistema de Copérnico.

La sola inspeccion de los cielos debió llamar la atencion de los primeros hombres, y la antigüedad de la astronomía se pierde en la oscuridad de las historias de la India y de la China, si damos crédito á muchos autores que abundan en argumentos mas ó menos convincentes; pero en vano fijariamos el orígen de esta ciencia en tan remota distancia de tiempo, cuando aquellos pueblos no nos han trasmitido noticias suficientes para poder hablar de ellos con la debida propiedad.

Los Caldeos y los Egipcios son considerados como los primeros maestros de la ciencia astronómica, de quienes aprendieron los filósofos de la Grecia, en donde puede colocarse la cuna de la astronomía, y en efecto, Tales de Mileto, fundador de la escuela jónica, en donde enseñó la esferoicidad de la tierra, la oblicuidad de la eclíptica y la

Digitized by Google

teoría de los eclipses, y sus discípulos Anaximandro, Anaximenes y Anáxagoras, el primero de los cuales se supone haber delineado el primer mapa geográfico, é ideado la primera esfera celeste de que hay memoria; Pitágoras fundador de la escuela de su nombre y secuaz de la jónica, que conoció los movimientos de rotacion y traslacion de la tierra, sistema que esplicó despues su discípulo Filolao, Parmenides, que hizo la division geográfica de las zonas, pero que se opuso al movimiento de la tierra; Timocares y Aristilo, que fueron los primeros astrónomos de la célebre escuela de Alejandría, y determinaron la situacion de las estrellas con relacion al ecuador; Aristarco de Samos que calculó los diámetros del Sol y de la luna, sus distancias respectivas, y la de dichos astros á la tierra; Eratóstenes, célebre por su medida de la tierra, cuya circunferencia fijó á 250,000 estadios; Hiparco, que habiendo como refundido todos los trabajos hechos hasta su tiempo, determinó la longitud del año, dió el primer catálogo de estrellas fijas á causa de haberse aparecido una nueva en su tiempo, descubrió la precesion de los equinoxios y concibió la feliz idea de fijar la situacion de los pueblos por grados de longitud y latitud: todos estos é infinitos otros fueron los primeros maestros de la ciencia, y se sucedieron prócsimamente, manteniendo é ilustrando los conocimientos con aquel esplendor que se vinculó en la escuela de Alejandría desde el siglo de Alejandro hasta despues de Ptolomeo. Pero desgraciadamente se halla aqui un vacío de casi 300 años, en que la ciencia astronómica no se cultivó con el antiguo ardor, y no puede citarse trabajo de consideracion, sino es la correccion de Julio César, verificada el año 56 (A. de J. C.), hasta que apareció Ptolomeo á principios del siglo segundo.

Ptolomeo continuó la reforma empezada por Hiparco, y en su grande obra titulada el Almagesto, nos dió un tratado completo de dicha ciencia, que si bien es de complicada esplicacion, ostenta el sublime ingenio é incansable estudio de su autor, habiéndose conservado su sistema del universo, en que se hacen girar al rededor de la tierra al Sol y demas planetas, hasta principios del siglo 16, en que floreció Copérnico.

Despues de Ptolomeo, volvió á descuidarse el estudio de esta ciencia por espacio de cerca 600 años, al cabo de los cuales los árabes la cultivaron con bastante crédito, traduciendo á mediados del siglo octavo en su idioma el almagesto de Ptolomeo por orden del Califa Almanzor, con notables mejoras introducidas principalmente por Al-

Digitized by Google

batènio: y Alfonso el sabio de Castilla fué el primer Soberano de Europa que protegió con ardiente celo el estudio de dicha ciencia, reuniendo los sabios á costa de inmensos dispendios, de donde nos han sido trasmitidas las tablas llamadas Alfonsinas.

Finalmente el siglo quince fué el que vió nacer á Purbach y Regiomontano, que deben considerarse como los restauradores de la ciencia, traduciendo de los originales griegos las mal esplicadas páginas del Almagesto que habian desfigurado los últimos traductores europeos de los libros árabes.

Despues de Tales, Pitágoras, Filolao y Aristarco, los antiguos consideraron la tierra como una vasta llanura de espesor y límites desconocidos, y se pasaron muchos siglos hasta que la observacion diese á conocer su figura esférica y sus movimientos, resucitando las antiguas teorías de aquellos, trayendo los modernos, no la sola opinion antigua, sino los hechos reales y físicos, tales como la sombra circular que describe nuestro globo en el disco de la luna en los eclipses de la misma, y las razones y cálculos que determinan con exactitud su forma esferoidal, como el diferente peso de los cuerpos debajo el ecuador ó debajo los polos, en lo que se funda la teoría del péndulo; la diferente longitud de un grado del meridiano en el ecuador y hácia los polos; la necesidad de corregir la depresion del horizonte, el incalculable número de leguas que tendrian que andar diariamente todos los planetas, el Sol y las estrellas fijas; las faces de los planetas que prueban su rotacion, y por analogía la nuestra, y la facilidad de poder esplicar todos los fenómenos con la mayor naturalidad y sencillez admitiendo el movimiento de rotacion de la tierra cada 24 horas, y el de traslacion al rededor del Sol cada 365 dias ó un año, ambos movimientos aprocsimadamente; y sobre todo los diferentes navegantes que desde Magallanes hasta el dia han dado la vuelta al rededor del globo, como lo verificó su embarcacion entre los años 1519 y 1522, y el descuento de un dia al fin del viage, ganándolo ó perdiéndolo, segun si se hicieron á la vela de levante á poniente ó al contrario.

Copérnico, mal hallado con las embarazosas teorías de la escuela de Alejandría, estudió con ardor las de Pitágoras, y arrebatado por sus brillantes ideas, se dedicó con tenacidad á traerlas al mayor punto de evidencia, logrando al fin su sistema *de revoluciones celestes*, dedicado al Papa Paulo III, toda la celebridad de que no pudo gozar el ilustre autor durante su vida, por su muerte á los 81 años de su edad.

Digitized by Google

Sin embargo á fines del mismo siglo en que floreció Copérnico, apareció Ticho Brahe, el cual publicó un nuevo sistema del universo, en el que se hacia girar á la luna al rededor de la tierra asi como al Sol rodeado de los demas planetas conocidos en su tiempo; pero Galileo introduciendo el uso de los telescopios, y Keplero las leyes conocidas por su nombre, adelantaron considerablemente los conocimientos en el estudio de la astronomía, y Newton con su teoría de la gravedad llevó á la mayor conviccion los movimientos diurno y anuo de la tierra.

La historia de esta ciencia desde Copérnico, que siguió inmediatamente á dicha época, hasta nuestros dias, es bastante conocida de todos, y por otra parte seria traspasar los límites que nos hemos impuesto si nos empeñasemos en esponer los nombres y los trabajos de los muchos físicos y astrónomos que han llevado al grado de perfeccion que admiramos esta interesante ciencia en estos últimos tiempos, por lo que pasarémos á dar noticia de su sistema, esponiendo algunos pormenores y las distancias y movimientos de los planetas, sin perder de vista la brevedad que nos hemos propuesto.

§. II. En el sistema de Copérnico se considera al Sol en el centro, dando vueltas los planetas á su alrededor, que por su orden de próximidad á dicho astro, son Mercurio, Venus, la Tierra, Marte, Vesta, Juno, Céres, Pálas, Júpiter, Saturno y Herschel ó Urano, llamado tambien Georgium Sidus.

Urano fué descubierto por Herschel en 1781.

Céres por Piazzi en 1801.

Pálas por Ólbers en 1802.

Juno por Hárding en 1804.

Vesta por Ólbers en 1807; los cuales se llaman telescópicos, por no distinguirse á simple vista, aquel por su lejanía y los cuatro últimos por su pequeñez.

Algunos de los planetas arrastran en su curso otros cuerpos llamados satélites, los cuales son como otras tantas lunas, como la de la tierra. Júpiter tiene cuatro descubiertos por Galileo Simon Mario aleman, no el Florentino como han creido muchos; Saturno siete, cuatro descubiertos por Casini, uno por Huygens, y dos por Herschel, que descubrió al planeta de su nombre con seis de dichos satélites.

El Sol que, como hemos dicho, se halla en el centro de nuestro sistema, es el manantial de la luz cuya presencia obra de un modo directo en los fenómenos naturales que esperimentamos en nuestro

Digitized by Google

globo. Comparado con una estrella fija, parece que tiene un volúmen inmenso, lo que es efecto de la estrema lejanía á que se hallan situadas aquellas. Su figura es esférica, mas elevada hácia el ecuador que hácia los polos: su diámetro consta de unas 252000 leguas de 20 al grado: su volúmen cerca un millon cuatrocientas mil veces mayor que el de la tierra: su distancia á la misma es de 34.515000 leguas francesas. La naturaleza de este astro será tal vez un problema que no llegará á resolverse. Herschel cree con otros astrónomos que el cuerpo del Sol se compone de un nucleo opaco rodeado de una atmósfera luminosa y trasparente, y no en estado de encandecencia, suponiendo que puede ser habitado por seres vivientes dotados de órganos y calidades convenientes, segun ecsijan las circunstancias que los rodeen, respondiendo á la objecion de que serian abrasados por el calor de dicho astro con la doctrina de los filósofos modernos, los cuales suponen que los rayos solares no producen calor ni luz hasta penetrar en nuestra atmósfera.

Las irregularidades de su superficie producen las manchas que se le observan, y la mudanza local de las mismas prueba que gira sobre su eje en 25 dias y unas 10 horas.

Su diámetro aparente varía segun las estaciones, por hallarnos mas inmediatos á dicho astro en invierno que en verano.

Los planetas son unos cuerpos opacos que brillan con la luz que reciben del Sol, y con sus satélites son los que hemos dicho antes.

Todos giran al rededor del Sol de oeste á este.

El mas inmediato á dicho astro es Mercurio, del cual dista 10,688,800 leguas; hace su revolucion en 87 dias 23 horas 15′ 44″, caminando 31200 leguas por hora, y gira sobre su eje en 24 horas 5′ 30″; y tiene $\frac{1}{18}$ de volúmen respecto á la tierra.

Venus dista del Sol 19.972,800 leguas; hace su revolucion en 224 dias 16 horas 49″; caminando 23,200 leguas por hora: gira sobre su eje en 23 horas 21′ 7,″2, y su volúmen es $\frac{9}{10}$ de la tierra.

La tierra dista del Sol 27.612,000 leguas; gira al rededor de dicho astro en 1 año 5 horas 48′ 48″, caminando 19,200 leguas por hora; gira sobre su eje en 23 horas 56′ 4″: su diámetro es de 2292 leguas.

Marte dista del Sol 42.090,400 leguas, gira al rededor del Sol en un año 321 dias 23 horas 30′ 41″,4 con una velocidad de 15,712 leguas por hora; gira sobre su eje en 24 horas 31′ 22″; su volúmen es $\frac{1}{7}$ del de la tierra y su diámetro es de 1274 leguas.

Vesta dista del Sol 65.523,280 leguas, y hace su revolucion en

Digitized by Google

2 años 240 dias á corta diferencia: su diámetro se calcula en 70 millas geográficas.

Juno dista del Sol 73.600,000 leguas, y hace su revolucion en 4 años y 131 dias; su diámetro es de 309 millas geográficas.

Ceres dista del Sol 76.425,600 leguas, y hace su revolucion en 4 años 221 dias: su diámetro es de 325 millas geográficas.

Palas dista del Sol 76.481,600 leguas, y hace su revolucion en 4 años 222 dias; su diámetro se calcula casi igual al de la luna.

Estos cuatro planetas reunidos no formarian mas que una vigésima quinta parte de la tierra.

Júpiter dista del Sol 143.660,000 leguas, y hace su revolucion en 11 años 318 dias 14 horas 27′ 10″,7 con la velocidad de 8544 leguas por hora: gira sobre su eje en 9 horas 56′; su diámetro es de 26,497 leguas. Es 1281 veces mayor que la Tierra. Sus diámetros del ecuador y polos están en la razon de 13:14.

Saturno dista del Sol 263.385,600 leguas, y hace su revolucion en 29 años 170 dias 0 horas 18′ 31″,8, con la velocidad de 6326 leguas por hora: su diámetro es de 22,024 leguas; gira sobre su eje en 10 horas 16′ 79,″5, y es 995 veces mayor que la tierra.

Urano dista del Sol 526.771,200 leguas; hace su revolucion en 83 años 150 dias 18′ con la velocidad de 9770 leguas por hora: su diámetro es de 13,300 leguas, y es 80 veces mayor que la tierra.

La siguiente tabla manifiesta proporcional y aprocsimadamente las noticias que hemos dado acerca los planetas, incluyendo la luna.

	Mer.	*Venus.*	*Tierra.*	*Luna.*	*Marte.*	*Ceres.*	*Júpi.*	*Sat.*	*Urano.*
Distancia al Sol.	9	17	23	,,	35	63	120	220	440
Diámetro.	8	21	22	6	12	0,2	255	211	95
Velocidad de traslacion.	22	16	14	1/2	11	8	6	4	3
Volúmen.	25	360	400	8	57	3	512400	398000	32000

Los números de la tabla espresan la razon aprocsimada de las dimensiones etc. de un planeta á otro; asi las distancias de Marte y Júpiter al sol están en la razon de 35: 120. El diámetro de Mercurio es al de Marte como 8: 12. La velocidad de traslacion de Venus es á la de Saturno como 16: 4.

Para encontrar los valores aprocsimados de distancias al sol multipliquese el número por un millon y doscientas mil leguas españolas de 20 al grado.

Digitized by Google

Los números que indican las razones de los diámetros multiplíquense por 104 leguas españolas ó por 130 francesas.

Y los que manifiestan las velocidades multiplíquense por 24 leguas españolas ó por 30 francesas.

Los satélites llamados tambien planetas secundarios, y á escepcion del nuestro, telescópicos, son unos cuerpos opacos que reflejan como los planetas la luz que reciben del sol, y giran al rededor de ellos por el órden y del modo que espresan las siguientes tablas.

La luna satélite de la tierra.

Revolucion al rededor de la tierra. 27 *dias.* 7 *horas.* 43′ 5″
Distancia media á la tierra 68,743 *leguas.*
Diámetro 625 *leguas.*
Volúmen. 1/49 *del de la tierra.*

Los cuatro satélites de Júpiter

	Distancia media á Júpiter.	*Revolucion al rededor de Júpiter.*
1° *Satel.*	76.924	1 *d.* 18 *h.* 28′, 6
2°	122.470	3 13 17, 9
3°	195.290	7 3 59, 6
4°	343.446	16 18 5, 1

Satélites de Saturno.

	Distancias medias á Saturno.	*Revolucion al rededor de Saturno.*
1° *Sat.*	31.903 *leg.*	0 *d.* 22 *h.* 37 *ms.*
2°	40.932	1 8 53
3°	50.676	1 21 18
4°	64.920	2 17 45
5°	90.668	4 12 25
6°	209.669	15 22 41
7°	612.411	79 7 54

Satélites de Urano.

	Distancias medias á Urano.	*Revolucion al rededor de Urano.*
1° *Sat.*	59.775 *leg.*	5 *d.* 21 *h.* 25 *ms.*
2°	77.552	8 16 58
3°	90.414	10 23 4
4°	103.658	13 10 56
5°	207.330	38 1 48
6°	414.603	107 16 40

Despues de los planetas y de sus satélites conviene considerar los cometas, que son otros cuerpos sólidos y opacos como aquellos, y giran al rededor del sol, corriendo unas órbitas muy escentricas, cuya determinacion es una de las operaciones mas difíciles de la astronomía; y así es que faltó el anunciado para 1789 ó 90, por ser cuerpos que se substraen á la observacion durante la mayor parte del tiempo que emplean en describirlas. Se han formado diferentes congeturas acerca la naturaleza de los cometas: observados con un buen telescopio se distingue un acumulamiento de vapor que rodea uno como nucleo obscuro y mal terminado, el cual es de diferente dimension en los varios cometas que se han observa-

Digitized by Google

do, y en general se hace mas brillante á medida que se acerca al sol, suponiendo que reflejan la luz de este astro.

Los vapores luminosos que se observan al rededor del nucleo forman gradualmente, á medida que se acercan al sol, una especie de rastro, al cual se dá el nombre de cola ó cabellera, que es transparente, pues que se distinguen á través de ella las mas pequeñas estrellas. Los astrónomos esplican de diferentes modos este curioso fenómeno. Newton creyó que era un efecto de la evaporacion que sufren todas las partes líquidas, ó que se ponian en este estado segun la aprocsimacion de dichos cuerpos al perihelio; y no sin fundamento se ha supuesto tambien ser efecto de una modificacion de la luz, al atravesar la densa atmósfera de que se hallan rodeados.

Se ha imaginado que la fuerza centrífuga de algun cometa puede haberse acelerado tan considerablemente al llegar á su perihelio, que destruyendo la centrípeta, haya adquirido bastante fuerza para escaparse por la tangente, hasta llegar á la esfera de atraccion de otra estrella fija; en donde, moderada la primera, lo sugetase en su sistema, hasta renovarse el fenómeno en igual ocasion, lo que habria ocasionado que dicho cometa pudiese recorrer de uno á otro todos los sistemes del universo.

El número de cometas que han aparecido en nuestro sistema en diferentes épocas pasa de 450, aunque no es mayor de 60 el de aquellos, cuya identidad ha podido averiguarse: sin embargo algunos autores dicen que se han calculado las órbitas de 98, de los cuales 24 han pasado entre Mercurio y el Sol, 33 entre Venus y Mercurio, 21 entre la tierra y Venus, 16 entre Marte y la tierra, 3 entre Ceres y Marte, y 1 entre Júpiter y Céres.

La rápidez con que corre un cometa en su perihelio está en su mácsimo. Newton calculó la del que apareció en 1680, á 880.000 millas inglesas por hora, cuya procsimidad al Sol llegó á ser de 490.000 millas, alejándose despues hasta 11.200 millones de millas.

El que observó Bridone en Palermo, el año 1770, caminaba mas de 18 millones de leguas diarias.

En 1454 se dice que la luna fué eclipsada por un cometa, el cual debió pasar muy prócsimo á la tierra.

Si bien las supersticiosas relaciones de los astrólogos quedaron desvanecidas por los adelantos que hizo la astronomia desde Copérnico, Tico, Keplero, Newton y otros, los mismos descubrimien-

Digitized by Google

tos infundieron cierta inquietud, dando lugar á que se creyera que algunos de los cometas que se mueven en todas direcciones, podrian algun dia encontrarse con el globo que habitamos: otros creyeron que las colas de los cometas podrian afectar la actual constitucion de nuestra atmósfera, produciendo un efecto nocivo á los habitantes y vegetacion de la tierra; y finalmente que nuestro globo podria arrastrar á uno de estos cuerpos ó ser arrastrado por él, adquiriendo un nuevo satélite ó constituyendose tal á su alrededor, suponiendo con esta teoría que los satélites de Júpiter, Saturno y Urano fueron otros tantos cometas que, habiendo llegado á la esfera de atraccion de aquellos, se vieron precisados á girar al rededor de ellos; quedando nuestro globo espuesto á estraordinarias vicisitudes consiguientes al resultado; pero un gran número de escritores han refutado estos terrores, demostrando con evidencia que no puede llegar á verificarse sin una reunion de circunstancias de todo punto inverosimil, y de que carecen todos los conocidos hasta el dia; citando nosotros en apoyo de sus razones el resultado del que se apareció en 1770, que á pesar de haber llegado á tal procsimidad de la tierra, que su movimiento sufrió algo de la accion de nuestro planeta, y pasó por entre los satélites de Júpiter, no ocasionó ningun desórden.

La magnitud real de los cometas varía considerablemente: los menores han sido calculados prócsimamente iguales á la luna, y los mayores á tres veces nuestro planeta; sin embargo Herschel ha reconocido algunos que no tenian nucleo sólido distinguible.

Todo cuanto llevamos espuesto acerca los planetas y cometas se refiere á nuestro sistema particular llamado solar y planetario. La opinion de los mas acreditados filósofos y astrónomos es que tal vez cada una de las estrellas fijas arrastra consigo un sistema parecido al nuestro.

Las estrellas fijas son tenidas por cuerpos luminosos y brillantes, calidades que les son propias como á nuestro sol.

Una de las propiedades mas notables de las estrellas fijas es la de no cambiar jamás su situacion respectiva. Las que parecen mayores por su brillo se llaman de primera magnitud, siguiendo las de segunda, tercera, etc; contandose hasta seis magnitudes que son las que se descubren á simple vista, y hasta mayor número con los instrumentos. Con el uso de los telescopios y con el poder que han adquirido en estos últimos tiempos, el número de estre-

Digitized by Google

llas fijas es inmenso é indefinido, sin que baste la imaginacion del hombre á fijar los límites de su número ni de sus distancias.

La estraordinaria distancia que las separa arrebata toda admiracion, bastando para escitar nuestra sorpresa que hallandonos 56 millones de leguas unas veces mas cerca y otras mas léjos de la estrella Sirio, que se considera la mas cercana, no por eso la vemos jamas de diferente magnitud. La luz que nos llega del sol en el espacio de ocho minutos, está calculado que tardó mas de seis años en venirnos de la estrella *gamma* del Dragon; de modo que cualquier fenómeno que tuviese lugar en una estrella fija no nos seria visible sino muchos años despues; y si Sirio dejase de ecsistir en este instante, continuariamos observandolo en su mismo sitio por espacio de cerca tres años; y un cuerpo cualquiera despedido hácia nosotros con la velocidad de una bala de cañon, tardaria 700 mil años en llegar á nuestro globo, desde dicha estrella. Huygens cree que pueden ecsistir estrellas á tan considerables distancias de la tierra, cuya luz corriendo mas de 3 millones de leguas cada minuto, no nos haya alcanzado todavia desde la creacion del mundo.

Por ser el conocimiento de las estrellas de la primera necesidad para los que se dedican al estudio de la astronomia, se han formado cartas celestes, en donde están representadas por grupos de diferentes denominaciones, llamadas constelaciones; y cada una de las que la componen lleva una letra griega, cuyo uso introdujo Bayer, astrónomo de Ausburgo, señalándose concluido el alfábeto griego, con el romano, y concluido este con los números ordinarios; y á mas de estas señales, hay muchas que tienen su nombre propio, como Arturo, Sirio, Régulo, etc. Las mejores cartas celestes son las conocidas por Atlas celeste de Hamsteed.

Entre las constelaciones, se halla la via lactea, que es una especie de zona blanquecina desde 4 hasta 20 grados de anchura, llamada vulgarmente el camino de Santiago, la cual consta de innumerables estrellas invisibles sin el ausilio de buenos telescopios.

Aunque digimos que las estrellas no han mudado jamas su situacion respectiva, ha habido algunos cambios en algunas de ellas en diferentes épocas, lo que no altera la realidad del principio sino por via de escepcion: algunas han desaparecido enteramente: otras se han presentado por primera vez: hay otras que se presentan y desaparecen: otras que varian su magnitud; y con el ausilio de

Digitized by Google

ESFERA ARMILAR



Pablo Alabern lo grabó en Burma.

Digitized by Google

buenos telescopios se observa que muchas estrellas que se ven únicas á simple vista, son dos, tres, y á veces mas reunidas.

A presencia del maravilloso conjunto del universo, del órden y constancia en su arreglo y movimiento, ¡cuan grande, cuan sabio, cuan omnipotente, debe confesar el hombre que es su Supremo Criador!

CAPÍTULO II.

De los círculos considerados en la esfera. De la latitud y longitud geográficas.

§ I. Si bien todo el universo debe considerarse como una grande esfera, en la que los astrónomos han imaginado varios círculos con el objeto de fijar la situacion y movimiento de los astros para deducir la hora de salir y ponerse el sol, el mácsimo dia del año para cada lugar de la tierra, etc.; es menester considerar que dichos círculos se corresponden con otros que pasan aprocsimadamente por la superficie de la tierra, y de los principales daremos una breve esplicacion; debiendo antes saber que los dos puntos estremos del eje sobre que gira la tierra se llaman polos, y se hallan situados en ecsacta direccion de los del cielo llamados *Norte*, á la izquierda del observador que mira el sol naciente, y *Sur* á la derecha del mismo.

El *ecuador* es un círculo mácsimo que divide el globo en dos partes iguales, una hácia el norte, llamada *Septentrional*, *Boreal* ó *Ártica*, y otra hácia el Sur, llamada *Meridional*, *Austral* ó *Antártica*; cuyo círculo se llama tambien, linea *equinoccial* y simplemente *linea* en término vulgar.

El *Zodíaco* es una faja ancha que corta oblicuamente al ecuador, en medio del cual se halla la *eclíptica*, que es el círculo mácsimo que describe aparentemente el sol en su curso ánuo. La oblicuidad de la eclíptica es actualmente $23^{\circ}\ 27'\ 43''$, y este ángulo se disminuye de unos $50''$ cada cien años. Con el curso de los siglos este ángulo podrá llegar á cero, es decir, que la eclíptica y el ecuador queden confundidos; en cuyo caso reinaria una primavera continua, aunque Euler o Laplace han demostrado que la diferencia de oblicuidad nunca pasará de dos ó tres grados en mas

Digitized by Google

ó en menos. Maupertuis supone que si el ángulo actual no es sino el residuo de un ángulo mucho mayor, las regiones polares pueden haber gozado del clima de las templadas y sufrido tal vez el de la tórrida, habiendose convertido en desolado pais el que fué morada de la raza humana, y sobre todo del elefante y de los demas animales que viven en las regiones actualmente cálidas.

El Zodíaco contiene 12 divisiones de 30° cada una, llamadas signos, y son: Aries, Tauro, Géminis, Cancer, Leo, Virgo, en la parte Septentrional; y Libra, Escorpio, Sagitario, Capricornio, Acuario y Piscis, en la meridional. Los eclipses de sol y luna suceden en el Zodíaco. El sol anda uno de estos signos en el término de un mes prócsimamente, aunque por efecto de lo que los astrónomos llaman precesion de los equinoccios, este astro no coincide ya con los puntos de los signos, como cuando se les dió el nombre y órden que conservan; pues cuando decimos que entra en Aries, solo se dice por conservar el nombre del signo; pero realmente entra en Piscis. En tiempo de Hiparco, hace 2000 años, coincidian los signos con el ingreso del sol en cada uno de ellos.

El *horizonte* es otro círculo mácsimo que divide el globo en dos partes iguales, una superior y otra inferior, y sus polos se llaman *Zenit* y *Nadir*. El primero corresponde ecsactamente sobre nuestras cabezas, y el segundo al otro lado del globo, diametralmente opuesto. Los astrónomos llaman á este horizonte *racional*, y al que se percibe al estender la vista á lo dilatado del mar, en donde parece que se tocan cielo y agua, horizonte *sensible*.

El *meridiano* es otro círculo mácsimo perpendicular al ecuador que tambien divide el globo en dos partes iguales, una oriental y otra occidental. Cuando el sol atraviesa este círculo es medio dia, de donde ha tomado el nombre.

Los *coluros* son dos círculos mácsimos que pasan por los polos del mundo, y son perpendiculares al ecuador, cortándose mutuamente en ángulos rectos. Se llama coluro de los *equinoccios* el que pasa por los puntos en que se cortan la equinoccial y ecliptica, que es en donde empiezan los signos Aries y Libra, y al llegar el sol á dichos círculos ó intersecciones, sucede la primavera y el otoño, y el dia en que se verifica, es de igual duracion á la noche, menos en los polos, saliendo y poniéndose el sol por los puntos del verdadero levante y poniente, y dividiendo los signos en septentrionales y meridionales. Se llama coluro de los *solsticios* el que pasa por los primeros puntos de Cáncer y

Digitized by Google

Capricornio, y al llegar el sol en ellos, alcanzando su mácsima declinacion, sucede el verano y el invierno, los dias y noches tienen su mácsimo de diferencia, y es el que divide los signos en ascendientes y descendientes.

Los *trópicos* son dos círculos menores paralelos al ecuador, cuyos polos son los mismos del mundo: señalan el mácsimo de apartamiento del sol desde el ecuador hácia los polos. Se llama trópico de *Cancer* el que corta el coluro de los solsticios en su interseccion con la eclíptica en el primer punto de Cáncer, y entonces sucede el mácsimo dia del año y la noche de menos duracion para los habitantes del hemisferio septentrional. Se llama trópico de *Capricornio* el que corta el mismo coluro de los solsticios en el primer punto del signo de Capricornio; y entonces suceden los mismos efectos para los habitantes del hemisferio meridional. Dichos círculos son equidistantes al ecuador, de donde distan $23^{\circ}\ 27'\ 43''$.

Los *círculos polares* son dos círculos menores paralelos al ecuador que pasan por los polos de la eclíptica, y distan $23^{\circ}\ 27'\ 43''$ de los suyos, que son los del mundo: el uno se llama círculo polar *ártico* y el otro círculo polar *antártico*.

Las *zonas* son las fajas comprendidas entre los círculos trópicos y polares, interior y esteriormente. La *tórrida* comprende la distancia que vá de un trópico al otro, en cuyo centro está el ecuador. Las *templadas* son las que se hallan entre cada trópico y su círculo polar, y las *frígidas ó glaciales* las comprendidas entre cada círculo polar y su polo.

Los dos hemisferios de nuestro globo, á mas de dividirse en zonas, tienen otras treinta divisiones cada uno, á las cuales los geógrafos llaman *clímas*, que son otras pequeñas zonas comprendidas entre círculos paralelos al ecuador, de modo que á medida que nos aprocsimamos á los polos, los pueblos que se hallan debajo de ellos tienen media hora mas de dia mácsimo en los 24 primeros, y desde un mes hasta medio año en los seis últimos. Los pueblos situados debajo del ecuador tienen 12 horas, y los que se hallan debajo de los círculos polares tienen 24 de dia mácsimo; por lo que se podrán imaginar doce círculos paralelos al ecuador hasta los círculos polares, debajo de los cuales se ganará hácia el polo una hora de dia en cada uno, y si la division se hace por medias horas, es claro que habrá 24 círculos, cuya diferencia ó distancia de uno á otro estará en cierta razon inversa al aumento de dia que irán adquiriendo.

Digitized by Google

Desde los círculos polares hasta el polo, en donde el dia mácsimo pasa de 24 horas, los climas se cuentan por meses hasta que se encuentra el polo, en donde se tienen seis meses de dia y seis de noche, es decir, que el año se divide en un dia y una noche; por lo que habrá seis divisiones de un mes de diferencia cada una; pero las distancias de los círculos paralelos no estarán en razon inversa al aumento de dia mácsimo como antes.

La siguiente tabla manifiesta los climas ó dias mácsimos de la mayor parte de los principales pueblos del mundo al norte del ecuador.

Tabla de CLIMAS.

CLIMAS.	LATITUD.		ANCHO DE LA ZONA.		DIA MÁCSIMO.		*Nombres de los paises y lugares mas notables de todos los climas al Norte del Ecuador.*
	G.	M.	G.	M.	H.	M.	
1	8	25	8	25	12	30	I. En el primer clima están situadas las costas de oro y plata de Africa; Malaca, en las Indias orientales; Popayan, Santa-Fé de Bogotá, Cayena y Surinam, en la América Meridional,
2	16	25	8	0	13	0	II. La Abisinia en Africa, Siam, Madras y Pondichery, en las Indias Orientales; el Istmo de Panamá entre la América N. y S.; Tobago, Granada, San Vicente y las Barbadas en las Indias Occidentales.
3	23	50	7	25	13	30	III. La Meca en Arabia; Bombay, parte de Bengala, Canton en la China, Méjico, la Bahia de Campeche en la América Septentrional; Jamayca, Santo Domingo, San Cristobal, Antigua, Martinica y Guadalupe.

Digitized by Google

CLIMAS.	LATITUD. G.	M.	ANCHO DE LA ZONA. G.	M.	DIA MÁXIMO. H.	M.	*Nombres de los paises y lugares mas notables de todos los climas al Norte del Ecuador.*
4	30	20	6	30	14	0	IV. Egipto y las Islas Canarias en Africa; Dehli en la India; el Golfo de Méjico y la Florida Oriental en la América Septentrional, y la Habana.
5	36	28	6	8	14	30	V. Gibraltar; parte del Mar Mediterraneo; la Costa de Berbería, Jerusalen, Ispahan; Nankin en la China; las Californias; Nuevo Méjico; la Florida Occidental; la Georgia y las Carolinas, en la América Septentrional.
6	41	22	4	54	15	0	VI. Lisboa, Madrid, Islas Baleares y parte Meridional de España, Serdeña y parte de Grecia; Asia Menor y Mar Caspio; la Samarcanda en la Grande Tartaria; Pekin en la China; la Corea y el Japon; Williamsburg en Virginia; Maryland y Filadelfia en los Estados Unidos.
7	45	29	4	7	15	30	VII. Las Provincias Septentrionales de España; las partes Meridionales de Francia; Turin, Génova y Roma; Constantinopla y el Mar Negro; el Mar Caspio y parte de la Tartaria; Nueva York y Boston.
8	49	1	3	32	16	0	VIII. Paris, Viena y Nueva Escocia, Terranova y Canadá.

Digitized by Google

CLIMAS.	LATITUD.		ANCHO DE LA ZONA.		DIA MÁCSIMO.		*Nombres de los paises y lugares mas notables de todos los climas al Norte del Ecuador.*
	G.	M.	G.	M.	H.	M.	
9	52	0	2	59	16	30	IX. Lóndres, Praga, Dresde, Cracovia; las Provincias Meridionales de la Rusia; parte de la Tartaria; la parte Septentrional de Terranova.
10	54	27	2	27	17	0	X. Dublin, York, Hanover y Varsovia; la Holanda; Tartaria; Tierra de Labrador y la Nueva Gales Meridional.
11	56	37	2	10	17	30	XI. Edinburgo, Copenhague, Moscou.
12	58	29	1	52	18	0	XII. La parte Meridional de Suecia; Tobolsk.
13	59	58	1	29	18	30	XIII. Las Isla Orkney, Estocolmo.
14	61	18	1	20	19	0	XIV. Bergen, San Petersburgo.
15	62	25	1	7	19	30	XV. El estrecho de Hudson, Norte América.
16	63	22	0	57	20	0	XVI. Siberia y la parte Meridional de la Groenlandia Occidental.
17	64	6	0	44	20	30	XVII. Drontheim.
18	64	49	0	43	21	0	XVIII. Parte de la Finlandia.
19	65	20	0	32	21	30	XIX. Arcángel en el Mar Blanco.
20	65	47	0	26	22	0	XX. Hecla en Islandia.
21	66	6	0	19	22	30	XXI. Las partes Septentrionales de Rusia y Siberia.

Digitized by Google

CLIMAS.	LATITUD.		ANCHO DE LA ZONA.		DIA MÁCSIMO.		*Nombres de los paises y lugares mas notables de todos los climas al Norte del Ecuador.*
	G.	M.	G.	M.	H.	M.	
22	66	20		14	23	0	XXII. La nueva Gales Septentrional, en Norte América.
23	66	28		8	23	30	XXIII. El estrecho de Davi.
24	66	31	—	3	24	—	XXIV. Samoyeda.
25	67	21		50	1	*Mes.*	XXV. La parte Meridional de la Laponia.
26	69	48	2	27	2	*Meses.*	XXVI. La Groenlandia Occidental.
27	73	37	3	49	3	*id.*	XXVII. La Zembla Austral.
28	78	30	4	59	4	*id.*	XXVIII. La Zembla Boreal.
29	84	5	5	35	5	*id.*	XXIX. Spizberg, la Groenlandia Oriental.
30	90	0	5	55	6	*id.*	XXX. Se ignora.

§ II. *De las latitudes y longitudes geográficas.*

Hiparco, segun hemos insinuado, fué el primer astrónomo que al formar su catálogo de estrellas fijas con el objeto de señalar su posicion, se valió de la interseccion de dos círculos mácsimos, uno de Poniente á Levante y otro de Norte á Sur, cuya teoría aplicó tambien á las situaciones geográficas: y Ptolomeo, insiguiendo este método, demarcó varios pueblos de la tierra, adoptando la longitud y latitud. El círculo pues de que se valió para marcar la latitud es un círculo paralelo al ecuador, llamado paralelo de latitud, y el que empleó para denotar la longitud fué un semicír-

Digitized by Google

culo de polo á polo, que es el meridiano. Si consideramos que el globo terraqueo es un globo perfecto, marcando los grados que dista un pueblo del ecuador, el punto que los indicase podria convenir á todos los que se hallan en el mismo paralelo; pero si hacemos pasar por el mismo punto un semicírculo de polo á polo, este no podrá convenir sino espresamente á dicho punto, por donde el pueblo de que se trata se hallará perfectamente situado en el lugar que le corresponda.

Asi pues, el ecuador será el principio de todas las latitudes geográficas, y los grados que diste cualquier pueblo de dicho círculo se hallarán marcados en el semicírculo que hemos llamado meridiano; y como el globo de la tierra se considera dividido en dos hemisferios por el ecuador, la latitud será de dos especies, una Norte y otra Sur.

Por consiguiente todos los pueblos que se hallarán situados en un mismo paralelo, tendrán una misma latitud, y si dos pueblos se hallan situados en diferentes hemisferios, pero equidistantes al ecuador, tendrán tambien la misma latitud, aunque de diferente especie, es decir, uno latitud Norte, y otro latitud Sur,

De lo dicho se infiere que los pueblos situados debajo del ecuador no tienen latitud, y que la diferencia de latitud entre dos lugares será el arco del meridiano comprendido entre los dos paralelos en que se hallan situados.

Para determinar la latitud de un lugar partimos de un punto fijo y constante, como es el ecuador, pero como la longitud de un lugar es un dato respectivo, es decir, el número de grados que se aparta dicho lugar de otro hácia oriente ó hácia occidente, considerado como punto fijo, contados en el ecuador ó en el paralelo en que se halle situado, y por el cual pasa su respectivo meridiano; de aqui resulta que no habiendo ninguna señal ni astro conocido que pueda marcarlo, es menester convenir ante todo en el primer meridiano, cuya interseccion con el ecuador ó con el paralelo del lugar comparado sirva de principio de graduacion.

Ptolomeo estableció su primer meridiano en las islas Fortunatas ó Canarias, contando de poniente á levante hasta 360°, y aun en los tiempos modernos se han usado el del estremo occidental de la isla de Hierro y el del Pico de Teide en Tenerife; pero actualmente cada nacion ha adoptado el de su capital ó el de sus principales observatorios, y cuenta los grados de longitud en direccion

Digitized by Google

á levante y á poniente hasta 180°: así en España se cuentan desde Madrid, isla de San Fernando y Cádiz, y antiguamente se contaban desde Toledo y Sevilla. Los ingleses cuentan desde Lóndres, Cabo Lizard, Greenwich; los franceses desde Paris, etc.

De lo dicho se sigue que todos los pueblos que se hallan situados en un mismo meridiano tendrán la misma longitud, y que si este es el primero no tendrán ninguna; de donde resulta que los pueblos situados en el primer meridiano y en el ecuador no tendrán longitud ni latitud.

Aunque cada grado tiene el valor de 20 leguas, para calcular las distancias de un lugar á otro, no basta este conocimiento, á no ser que ambos lugares se hallen en un mismo paralelo de latitud ó en un mismo meridiano, y aun cuando suceda el primer caso, es menester tener en consideracion el diferente valor de los grados de longitud desde el ecuador hasta los polos.

Si dos pueblos se hallan igualmente separados del ecuador, es claro que el valor en leguas de los grados de longitud que los separan será su verdadera distancia; pero como cada círculo paralelo al ecuador tiene progresivamente menor radio hácia los polos, de aquí resulta que aunque tenga el mismo número de grados, el valor de cada uno de estos no será de igual número de leguas, pero tendrá una razon que partirá de datos constantes.

Es claro que el radio de cualquier paralelo es la perpendicular bajada del lugar de que se trata al eje del globo, pero esta perpendicular es el coseno del arco que vá desde el ecuador al mismo lugar, que es lo que se llama latitud; luego ya que los radios están en razon de sus arcos, resultará que podrémos calcular fácilmente el de cualquier paralelo con esta sencilla proporcion.

Si el radio del círculo mácsimo dá 20 leguas, el radio de que se trata, que es el coseno de la latitud, cuantas leguas dará?

Hallado el cuarto término, multiplicarémos por él el número de grados de longitud que separa dichos dos pueblos, en lugar de 20, y el producto será la verdadera distancia del uno al otro en línea recta.

Digitized by Google

La siguiente tabla manifiesta la estension de un grado en cada paralelo de latitud.

Grados de latitud.	Millas inglesas y centésimas.	Grados de latitud.	Millas inglesas y centésimas.	Grados de latitud.	Millas inglesas y centésimas.
0	69, 20	30	59, 92	60	34, 60
1	69, 19	31	59, 32	61	33, 55
2	69, 16	32	58, 69	62	32, 49
3	69, 10	33	58, 04	63	31, 42
4	69, 05	34	57, 37	64	30, 33
5	68, 95	35	56, 69	65	29, 24
6	68, 82	36	55, 89	66	28, 15
7	68, 68	37	55, 26	67	27, 04
8	68, 52	38	54, 53	68	25, 92
9	68, 35	39	53, 78	69	24, 80
10	68, 14	40	53, 01	70	23, 67
11	67, 93	41	52, 23	71	22, 53
12	67, 69	42	51, 42	72	21, 38
13	67, 43	43	50, 61	73	20, 23
14	67, 14	44	49, 78	74	19, 07
15	66, 84	45	48, 93	75	17, 91
16	66, 52	46	48, 07	76	16, 74
17	66, 17	47	47, 19	77	15, 57
18	65, 81	48	46, 30	78	14, 39
19	65, 43	49	45, 40	79	13, 20
20	65, 03	50	44, 48	80	12, 02
21	64, 60	51	43, 55	81	10, 82
22	64, 16	52	42, 60	82	09, 63
23	63, 70	53	41, 64	83	08, 43
24	63, 22	54	40, 67	84	07, 23
25	62, 72	55	39, 69	85	06, 03
26	62, 20	56	38, 69	86	04, 83
27	61, 66	57	37, 69	87	03, 62
28	61, 10	58	36, 67	88	02, 41
29	60, 52	59	35, 64	89	01, 20

Como el meridiano es el semicírculo que atraviesa el Sol al punto del medio dia, y como en cada lugar de la tierra se considera el suyo, es claro que los pueblos tendrán el medio dia tanto mas pronto cuanto mas á levante se hallen situados; luego este conocimiento puede servir para hacer una referencia de distancia de un punto á otro, diciendo que tal pais tiene el medio dia tan-

Digitized by Google

tas horas antes ó despues que tal otro. Asi pues, como el sol describe aparentemente 360° en 24 horas, si partimos 360 por 24, el cociente 15 indicará que el Sol recorre 15 de dichos grados en una hora; luego si digo que un lugar cualquiera tiene el medio dia una hora antes que Madrid, es claro que estará 15° distante de dicha capital hácia levante.

Los astrónomos han convenido pues en contar las longitudes no solo por grados del ecuador, sino por horas, minutos, segundos etc.: y como una hora vale por lo dicho 15°, un minuto valdrá 15′ de grado, etc. Pero el número 15 es la cuarta parte de 60, número en que se dividen los grados, minutos, segundos, terceros etc.; luego para reducir los grados á tiempo, multiplicarémos la longitud por cuatro y la partirémos por 60, cuya última operacion se reducirá á tener los grados por minutos, los minutos por segundos, y estos por terceros, etc.; de modo que 20° 4′ 5″ multiplicados por 4 darán 80° 16′ 20″, y tomando los grados por minutos de tiempo, etc., formarán 1 hora 20′ 16″ 20‴, de donde se deduce que un pueblo situado á levante ó poniente del primer meridiano á 20° 4′ 5″, tendrá el medio dia 1 hora 20′ 16″ 20‴ antes ó despues que dicho primer meridiano.

Si solo sabemos la diferencia del medio dia entre dos pueblos, averiguarémos su longitud con una operacion inversa: asi pues reducirémos las horas á minutos, á los cuales se sumarán los del ejemplo, que en el nuestro son 20, y formarán 80; y en seguida se escribirán los 16″ y 20‴, y solo faltará tomar el cuarto de la cantidad, que será 20′ 4″ 5‴, la cual quedará multiplicada por 60, tomando los minutos por grados, los segundos por minutos, y los terceros por segundos, con lo que tendrémos 20° 4′ 5″ de longitud.

Las siguientes tablas ofrecen las operaciones que acabamos de esplicar en uno y otro sentido.

Digitized by Google

Tabla para convertir los grados, minutos etc del Ecuador en horas, minutos etc. de tiempo.

Grados. Minutos. Segundos.	Horas. Min. Min. Seg. Seg. Ter.	Grados. Minutos. Segundos.	Horas. Min. Min. Seg. Seg. Ter.	Grad.	Hor. Min.
1	0 4	31	2 4	70	4 40
2	0 8	32	2 8	80	5 20
3	0 12	33	2 12	90	6 00
4	0 16	34	2 16	100	6 40
5	0 20	35	2 20	110	7 20
6	0 24	36	2 24	120	8 0
7	0 28	37	2 28	130	8 40
8	0 32	38	2 32	140	9 20
9	0 36	39	2 36	150	10 00
10	0 40	40	2 40	160	10 40
11	0 44	41	2 44	170	11 20
12	0 48	42	2 48	180	12 00
13	0 52	43	2 52	190	12 40
14	0 56	44	2 56	200	13 20
15	1 0	45	3 0	210	14 00
16	1 4	46	3 4	220	14 40
17	1 8	47	3 8	230	15 20
18	1 12	48	3 12	240	16 00
19	1 16	49	3 16	250	16 40
20	1 20	50	3 20	260	17 20
21	1 24	51	3 24	270	18 00
22	1 28	52	3 28	280	18 40
23	1 32	53	3 32	290	19 20
24	1 36	54	3 36	300	20 00
25	1 40	55	3 40	310	20 40
26	1 44	56	3 44	320	21 20
27	1 48	57	3 48	330	22 00
28	1 52	58	3 52	340	22 40
29	1 56	59	3 56	350	23 20
30	2 0	60	4 00	360	24 00

Digitized by Google

Tabla para reducir las horas, minutos, segundos etc., á grados, minutos etc., ó partes del ecuador.

Horas.	Grad.	Minutos. Segund. Tercios.	Grad. Min. Seg.	Min. Seg. Terc.	Minutos. Segund. Tercios.	Grad. Min. Seg.	Min. Seg. Terc.
1	15	1	0	15	31	7	45
2	30	2	0	30	32	8	00
3	45	3	0	45	33	8	15
4	60	4	1	00	34	8	30
5	75	5	1	15	35	8	45
6	90	6	1	30	36	9	00
7	105	7	1	45	37	9	15
8	120	8	2	00	38	9	30
9	135	9	2	15	39	9	45
10	150	10	2	30	40	10	00
11	165	11	2	45	41	10	15
12	180	12	3	00	42	10	30
13	195	13	3	15	43	10	45
14	210	14	3	30	44	11	00
15	225	15	3	45	45	11	15
16	240	16	4	00	46	11	30
17	255	17	4	15	47	11	45
18	270	18	4	30	48	12	00
19	285	19	4	45	49	12	15
20	300	20	5	00	50	12	30
21	315	21	5	15	51	12	45
22	330	22	5	30	52	13	00
23	345	23	5	45	53	13	15
24	360	24	6	00	54	13	30
		25	6	15	55	13	45
		26	6	30	56	14	00
		27	6	45	57	14	15
		28	7	00	58	14	30
		29	7	15	59	14	45
		30	7	30	60	15	00

Pero no basta todo lo dicho para sacar toda la utilidad posible de un diccionario geográfico universal, en que se marcan las longitudes por un meridiano particular, como el del Seminario de Nobles de Madrid, que es el que se observa en el presente; sino se enseña á convertir las longitudes que resultan, á las que deberian resultar, si se considerase por primer meridiano el de Paris, Lóndres ó cualquier otro, como pueden ser los que señalen los diferentes

Digitized by Google

mapas ó libros que maneje el lector, cuyo conocimiento es el mas sencillo y fácil, como vamos á esponer.

En primer lugar es menester saber si el primer meridiano de nuestro diccionario se halla al oriente ó al occidente del de Paris, Lóndres ó de cualquier otro, á la longitud del cual se quiera convertir la que nosotros damos, á cuyo fin la siguiente noticia ofrece la diferencia oriental ú occidental á que se halla situado el Seminario de Nobles espresado de los puntos que se citan.

Grados.	*Minutos.*	*Segundos.*	
6	2	11	*al O. de Paris.*
3	41	56	*al id. de Greenwich.*
14	24	4	*al E. de la isla de Hierro.*
12	47	59	*al id. del pico de Tenerife.*
2	34	4	*al id. de Cádiz.*
2	28	31	*al id. de la isla de Leon.*

Sabido esto, comparemos ahora nuestras longitudes con las de un diccionario que tenga, por ejemplo, el real observatorio de Paris por primer meridiano, y convirtamos nuestras longitudes á las suyas. El observatorio de Paris se halla 6° 2′ 11″ al oriente de nuestro observatorio; luego podrán ocurrir los cuatro casos siguientes.

1º Que el pueblo de que se trata se halle mas al oriente que Paris, distando, por ejemplo, 9° 10′ 20″ de nuestro primer meridiano: en este caso, para que la graduacion empieze en dicha capital, restarémos la diferencia de meridianos, y el residuo 3° 8′ 9″ será la longitud oriental de dicho pueblo desde Paris.

2º Que el pueblo de que se trata se halle al occidente de nuestro primer meridiano, v. g., á 4° 10′ 58″: en este caso para que la graduacion empieze en Paris, añadirémos á dicha longitud la diferencia de meridianos, y la suma 10° 13′ 9″ será la longitud occidental de Paris de dicho pueblo.

3º Que el pueblo se halle situado entre Madrid y Paris, por ejemplo, á 5° 8′ 6″; en cuyo caso lo que falta para completar los 6° 2′ 11″ de diferencia de meridianos, que es 0° 54′ 5″, será la longitud occidental de Paris.

4º Que el pueblo en cuestion se halle situado á tal distancia occidental de nuestro meridiano, que añadiéndole la diferencia de

Digitized by Google

meridianos, que es lo prevenido en el caso 2º, resulte una longitud occidental para Paris, que pase de 180º: en este caso restarémos los 180º de dicha suma, y la diferencia réstese de 180, que es el total de la longitud oriental, y el residuo será la longitud oriental de Paris: así si el pueblo se halla á 178º 40′ 10″ de longitud occidental de Madrid, estará á 175º 17′ 39″ longitud oriental de Paris.

Resta solo indicar el medio de verificar la operacion cuando la longitud se señala por tiempo: en este caso las operaciones son las mismas, calculando por las horas, minutos y segundos correspondientes, lo que se ha hecho por grados, minutos, segundos etc: pero como la longitud contada por tiempo tanto oriental como occidental, segun el modo de referirnos, puede contarse hasta 12 horas, que corresponden á 180º, cuando las sumas den un resultado que pase de dicho tiempo, se restarán de estas mismas las espresadas 12 horas; y el residuo réstese de nuevo de 12, que equivale á la longitud oriental, y la resta será la longitud en tiempo, pero de opuesta especie: así si un pueblo tiene el medio dia 11 horas 52′ 7″ despues que Madrid, como la diferencia de meridianos es ahora 24′ 8″ 44‴, resultará que tendrá el medio dia 11 horas 43′ 44″ 16‴ antes que Paris.

Lo dicho es suficiente para calcular las longitudes con referencia á cualquier meridiano, segun pueda convenir al lector.

CAPÍTULO III.

De la verdadera figura y magnitud de la Tierra y de sus divisiones modernas y antiguas: definiciones geográficas y conocimientos de los mapas y cartas.

§ I. El globo que habitamos es una masa sólida prócsimamente esférica, sin que esté bien averiguada la sustancia que compone su parte interior. Algunos físicos han pretendido que es una masa de fuego, otros de agua, y otros de propiedad magnética: lo mas probable parece ser que contiene materias metálicas en estado de fusion: cualquiera que sea su sustancia y estado termométrico, lo cierto es que se esperimenta mayor calor á medida que el observador llega á mayor profundidad: Mr. Trebra supone que la temperatura aumenta en una razon constante de un grado por cada 150 me-

Digitized by Google

tros; y Bufon cree que su temperatura es tal, que se pasarán 16 mil 812 años antes que la tierra pierda $\frac{1}{2}\frac{1}{3}$ de su calor actual.

Si bien en el dia nadie duda de que sea esférico ó aprocsimadamente tal, el globo que habitamos; la determinacion de su verdadera figura ha empeñado sobre todo á los astrónomos del siglo pasado en discusiones y ecsámenes científicos y de la mayor escrupulosidad. Norwood en Inglaterra, y despues Picard en Francia fueron los primeros que determinaron el valor de un grado del meridiano, quedando establecido por el resultado del último en 57,060 toesas y en leguas de 20 al grado en 2,853, por donde resultó la circunferencia de la tierra de 7,200 leguas, el diámetro de 2,272, y su superficie de 16.502,400 cuadradas.

Los adelantos hechos en la astronomía desde Copérnico y Keplero hicieron sospechar de la verdadera figura de la tierra, negándose los sabios á admitir su forma enteramente esférica; y Huygens y Newton consultando las leyes mecánicas y físicas que pueden afectar á la materia puesta en rotacion; se atrevieron á vaticinar desde sus gabinetes que el eje de la tierra debia ser mas corto que el diámetro del ecuador, fijando el primero la diferencia en $\frac{1}{3}\frac{1}{7}\frac{1}{6}$ ó cuatro leguas, y el segundo en $\frac{1}{2}\frac{1}{3}\frac{1}{5}$ ó diez leguas.

Estas hipótesis dispertaron el celo y la curiosidad de los sabios y principalmente del gobierno frances; pues resultando lo contrario por las operaciones de Casini; á propuesta de *La Condamine*, y despues de *Maupertuis*, se hicieron varias espediciones con el objeto de medir algunos grados del meridiano. Las operaciones astronómicas y trigonométricas verificadas en el Perú por nuestros sabios *Jorge Juan* y *Ulloa* asociados al mismo *La Condamine*, *Bouguer* y *Godin*; y en el Norte por el mismo *Maupertuis*, *Clairant*, *Celsio* y otros, en 1735, demostraron con toda evidencia el achatamiento de los polos, quedando por entonces determinado (aunque los resultados de las dos comisiones no convinieron en rigor; y aunque las investigaciones acerca la longitud que se debe dar al péndulo para que oscile segundos en diferentes latitudes no confrontaron entonces rigurosamente con los mismos) que los diámetros del ecuador y del polo estaban en la razon de 266 : 265.

Pero al fin los gobiernos de España y Francia deseosos de proteger tan interesante estudio, resolvieron á espensas de sus erarios que se midiese el arco del meridiano que va de Dunquerque al castillo de Monjuí, en Barcelona, que contiene 9° 40′ 25″7, en

Digitized by Google

cuya comision, entre otros célebres españoles, se halló nuestro *Canellas* con *M. M. Mechain* y *Delambre*, la cual estableció que la razon de dichos diámetros está como 334: 333, esto es, que el polo se halla $\frac{1}{334}$, ó poco mas de tres leguas mas cerca del centro de la tierra que la superficie de la misma en el ecuador.

Concluido este trabajo, se fijó el valor del cuadrante terrestre por muchos y rigurosos cálculos en 11.948,677,52 varas castellanas, el de la circunferencia en 47.794,708,8, resultando el grado en 132.763,08, y la legua de 20 al grado en 6,638,154, y siendo la diferencia de los diámetros de 38.976, su mitad, que será la de los radios, manifiesta que el polo está mas cerca del centro de la tierra 19.488 varas que el ecuador.

§ II. Tal es en efecto, segun el estado actual de conocimientos, la figura y magnitud de la tierra, á la cual dividen los geógrafos modernos en tres mundos llamados *antiguo*, *nuevo* y *marítimo*, y en cinco partes principales, que son; *Europa*, *Asia*, *Africa*, *América* y *Australasia*, que otros llaman *Oceania* ú *Oceánica* y la dividen en tres partes con *Walckenaer*, á saber: en *Archipiélago* de *Notasia*, *Australia* y *Polinesia*.

Cerca tres cuartas partes del globo se hallan ocupadas por tres grandes mares, que se llaman *Océano Atlántico*, *Océano Indico* y *grande Océano* ó *Pacífico*, los cuales toman otras denominaciones segun sus latitudes y costas que bañan, con otros mares menores ó que se hallan entre continentes, como el Mediterraneo. Poco mas de la cuarta parte es la sola habitable.

Las noticias que presentan las siguientes tablas son estractadas de *la balance politique* de *Mr. Balbi* publicadas por la sociedad inglesa *for the diffusion of useful knowledge*, á las cuales hemos añadido algunos pormenores que se hallan en el cuadro político que acaba de publicar D. Fermin Caballero.

Las millas cuadradas son de 60 al grado, tres de las cuales forman una legua de veinte mil pies, por donde resultan 20 al grado.

Los estados que tienen posesiones ultramarinas en cualquiera de los otros continentes, llevan un total de datos, y despues se hallan en el continente á que corresponden.

Los datos que llevan interrogante son dudosos.

Digitized by Google

TABLA QUE MANIFIESTA LA SUPERFICIE Y POBLACION DEL GLOBO.

		Superficie en millas cuadradas	POBLACION.
Superficie de los mares.....		110.849,000.	
Idem de la parte habitable.		.....	*Habitantes.*
Europa.....	2.793,000	.....	227.700,000
Asia.....	12.118,000	.....	390.000,000
Africa.....	8.516,000	37.673,000.	60.000,000
América.....	11.046,000	.....	39.000,000
Australasia...	3.100,000	.....	20.300,000
Total de la sup. del globo..		148.522,000. T. de P.	737.000,000

$\frac{17}{33}$ de la poblacion puede considerarse mugeres; $\frac{1}{8}$ niños ó individuos menores de 16 años; $\frac{1}{9}$ que no pasan de 40; y el residuo podrá reputarse por el número de sugetos aptos para las armas.

La siguiente tabla manifiesta todos los estados de Europa y los principales de Asia, Africa, América y Australasia con los pormenores que en ella se contienen.

Digitized by Google

Digitized by Google

En la presente tabla se han adoptado las siguientes abreviatu
P. *principado*: C. *Confederacion*: M. *monarquia*: S. *señorio*: L.
T. *triumvirato.*

Imperios, Reinos y Estados.	Superficie en mill. cuadr.	POBLACION.	SOBERANOS Y GEFES DE LOS ES dos, y año de su advent al trono.
ESTADOS CENTRALES.			
1. Monarquia Francesa.	154.000	32.000.000	Cárlos x. 1824.
Total de monarquia Francesa.	188.000	32.554.000	
2. Imperio Austriaco.	194.500	32.000.000	Francisco I. 1792.
3. Monarquia Prusiana.	80.450	12.464.000	Federico Guillermo III 17
4. Monarquia de los Paises Bajos.	19.000	6.143.000	Guillermo I. Statholder ó I
Total de idem.	252.000	15.562.000	
5. Confederacion Suiza.	11.200	1.980.000	Junker David Wyss. Landm
Confederacion Germánica.			
6. Reino de Baviera.	22.120	3.950.000	Luis I. 1825.
7. Reino de Wurtemberg.	5.720	1.520.000	Guillermo I. 1816.
8. Reino de Hanover.	11.125	1.550.000	Jorge IV. 1820.
9. Reino de Sajonia.	4.341	1.400.000	Antonio 1827.
10. G. D. de Baden.	4.480	1.130.000	Luis 1808.
11. G. D. de Hesse.	2.826	700.000	Luis I. 1790.
12. Electorato de Hesse.	3.344	592.000	Guillermo II. 1821.
13. G. D. de Sajonia Weimar.	1.070	222.000	Cárlos Federico 1828.
14. G. D. de Mecklemberg Schwerin.	3.582	431.000	Francisco 1785.
15. G. D. de Mecklemberg Sterlitz.	578	77.000	Jorge 1816.
16. G. D. de Holstein Oldenburg.	1.880	241.000	Pedro 1823.
17. D. de Nassau.	1.446	337.000	Guillermo 1816.
18 D. de Brunswick.	1.126	242.000	Cárlos 1815.
19. D. de Sajonia Cobourg-Gotha.	731	143.000	Ernesto 1826.
20. D. de Sajonia Meiningen.	691	130.000	Bernardo 1803.
21. D. de Sajonia Altenburg.	397	104.000	Federico 1780.
22. D. de Anhalt Desau.	261	56.000	Leopoldo 1817.
23. D. de Anhalt-Berneburg.	253	38.000	Alejo 1796.
24. D. de Anholt-Koethen.	240	34.000	Fernando 1818.
25. P. de Schwarz-Rudolstadt.	306	57.000	Gunther Feder. 1794.
26. P. de Schwarz-Sondershausen.	270	48.000	Gunt. Feder. Chas. 1794.
27. P. de Reuss Greitz.	109	23.000	Enrique XIX. 1817.
28. P. de Reuss Schleitz.	156	28.000	Enrique 62. 1818.
29. P. de Reuss Lobenst-Ebersdorf.	182	26.000	Enrique 72. 1822.
30. P. de Lippe-Detmold.	330	72.000	Leopoldo 1802.
31. P. de Lippe Schauhenburg.	157	26.000	Jorge Guillermo 1787.
32. P. de Waldeck.	347	54.000	Jorge 1813.
33. P. de Hohenzollern-Sigmaringen.	293	38.000	Antonio 1785.
34. P. de Hohenz. Hechingen.	82	15.000	Federico 1810.
35. P. de Liechtenstein.	40	6.000	Juan 1805.
36. L. de Hesse Homburg.	125	20.000	Federico 1820.
37. r. de Francfort.	69	52.000	Malaper Burgomaster ó Pres
38. r. de Bremen.	51	49.000	Groening, Schmitd, Nowr y Dantze, Burg. ó Presiden
39. r. de Hamburgo.	114	148.000	Amsink, Heise, Bartelo y K Burg. ó Presidente.
40. r. de Lubeck.	88	41.000	Beneke, Kindler Boeg y Ev Burg. ó Presidentes.

(a) De dichos 323 buques, 59 son navios de lin. 51 frag. y los 213 restantes buques menores.

Digitized by Google

Imperio: R. *Reino*: r. *república*: D. *Ducado*: G. D. *gran ducado*: *graviato*: K. *kanato*: I. *imanato*: E. *estado*: E. U. *Estados Unidos*:

...les con su po- ...ion particular.	RELIGIONES.	Divisiones políticas	Rentas en reales vellon.	Deudas en reales vellon.	Ejército.	MARINA.
89[illegible].000.	Cat. calv. lut. jud.	86 dep. 21 div. mil. 80 dióc.	3.752.382.000.		231.560	323 (a)
300.000.	Cat. grieg. calv. lut. jud.	13 est. 14 gob.	1.327.941.000.	5.539.411.000.	271.400	b72
220.000.	Prot.	10 prov.	815.735.000.	2.757.109.000.	162.600	1
201.000.	Cat. calv. lut. jud. men.	19 prov.	614.024.000.	1.417.647.000.	43.300	86 (c)
10.000.	Calv. cat. jud.	22 cantones.	37.941.000.	?	33.760	
70.000.	Cat. lut. calv. jud.	8 circulos.	300.114.000.	903.758.000.	35.800	
32.000.	Lut. cat. jud. calv.	12 circulos.	90.153.000.	214.367.000.	13.950	
28.000.	Lut. cat. calv. jud.	6 gob.	98.647.000.	242.823.000.	13.050	
70.000.	Cat. Herrnhutas jud.	5. circulos.	106.235.000.	265.588.000.	12.000	
19.000.	Cat. lut. calv.. jud.	7 circulos.	77.221.000.	147.970.000.	10.000	
20.000.	Lut. cat. calv. jud. men.	3 prov.	59.620.000.	102.441.000.	6.190	
26.000.	Cat. jud. calv.	4 prov.	58.808.000.	24.968.000.	5.680	
10.000.	Lut. cat. jud.	2 distrit.	18.640.000.	61.809.000.	2.100	
12.000.	Lud. jud. cat. calv.	5 circulos.	22.764.000.	92.655.000.	3.590	
5.000.	Lut. jud.	2 circulos.	4.932.000.	11.382.000.	720	
6.000.	Lut. cat. calv. jud.	3 distrit.	14.717.000.		1.650	
7.000.	Lut. cat. jud.	31 estados.	22.764.000.	40.976.000.	3.000	
36.000.	Lut. cat. jud.	6 distrit.	23.902.000.	30.352.000.	2.100	
11.000.	Lut. cat. calv. jud.	4 distrit.	9.322.000.	26.558.000.	1.400	
5.000.	Lut. jud. cat.	3 ducados.	7.356.000.	7.588.000.	1.270	
10.000.	Lut.	3 distrit.	5.789.000.	9.485.000.	1.030	
10.000.	Calv. lut. jud. cat.	15 bailiages.	6.966.000.	7.850.000.	530	
5.000.	Calv. lut. jud.	2 principados.	4.416.000.	7.850.000.	370	
6.000.	Calv. jud. lut.	7 bailiages.	3.137.000.	11.773.000.	320	
3.000.	Lut. Cat.	2 señorios.	3.187.000.	3.581.000.	540	
3.000.	Lut. cat.	2 señorios.	1.961.000.	1.157.000.	450	
6.000.	Lut. jud.		1.373.000.	1.661.000.	200	
5.000.	Lut. Herrnhutas jud.		1.274.000	6.867.000.	280	
1.000.	Lut.	2 señorios.	2.317.000		260	
2.000.	Calv. lut. cat.	2 distritos.	4.807.000.	6.867.000.	690	
2.000.	Lut calv. cat.		2.109.000.	3.809.000.	240	
2.000.	Lut. calv. jud.	3 distritos.	3.923.000.	11.773.000.	520	
8.000.	Calv. jud.	2 partes.	2.944.000.	14.717.000.	320	
3.000.	Cat.		1.176.000.	4.905.000.	150	
700.	Cat.		13.279.000.	29.594.000.	55	
3.000.	Calv. lut. cat. jud.	2 señorios.	1.764.000.	4.416.000.	200	
48.000.	Lut. cat. jud. calv.		7.455.000.	78.485.000.	470	
38.000.	Lut. calv.		3.923.000.	29.594.000.	380	
112.000.	Cat. jud. menonitas.	3 partes.	21.247.000.	178.323.000.	1.300	
22.000.	Lut. calv. jud. cat.		3.923.000.	34.147.000.	400	

b, 3 navios de lin. 8 frag. 61 men. (c) 18 navios, 20 frag. 50 menores.

Digitized by Google

Imperios, Reinos y estados.	Superficie en mil. cuadr.	POBLACION.	Soberanos y gefes de los estados y año de su advento al trono..
41. S. de Kniphausen.	13	2.859	Guiller. Gust. Feder. 182
Estados meridionales.			
42. Monarquia Española.	137.400	12.500.000	Fernando VII. 1808.
Total de la Monarquia Española.	214.400	15.160.000	
43. r. Andorra.	144	15.000	Obispo de Urgél.
44. M. de Portugal.	29.150	3.550.000	Miguel I. 1828.
Total de la M. de Portugal.	430.000	5.607.000	
Estados de ITALIA.			
45. r. de San Marino.	17	7.000	Dos Gefes por trimestre.
46. D. de Massa.	71	29.000	Maria Beatriz. 1814.
47. D. de Modena.	1.500	350.000	Francisco IV.
48. P. de Mónaco.	38	6.500	Honorio.
49. D. de Luca.	312	153.000	Cárlos 1824.
50. D. de Parma.	1.660	440.000	Maria Luisa. 1814.
51. G. D. de Toscana.	6.324	1.275.000	Leopoldo II. 1824.
52. R. de Serdeña.	21.000	4.300.000	Cárlos Felix V. 1821.
53. E. de la Iglesia.	13.000	2.590.000	Pio VIII. 1829.
54. R. de las dos Sicilias.	31.800	7.420.000	Francisco I. 1825.
Estados del NORTE.			
55. M. de Suecia y Noruega.	223.000	3.866.000	Cárlos XIV. 1818.
Total de la M. Sueca y Noruega.		3.880.000	
56. M. Dinamarquesa.	16.500	1.950.000	Federico VI. 1808.
Total de la M. Dinamarquesa.	371.000	2.125.000	
57. M. Inglesa.	90.948	23.400.000	Jorge IV. 1820.
Total de la M. Inglesa.	4.457.598	140.450.000	
58. I. Ruso.	1.499.000	52.625.000	Nicolás I. 1826.
R. de Polonia.	36.700	3.900.000	
Total del I. Ruso.	5.912.000	60.000.000	
59. r. de Cracovia.	373	114.000	Conde Estanislao de Wodzicky. 1824.
60. I. Otomano.	155.000	9.500.000	Mahomoud II. 1808.
Total del Imperio Otomano.	1.078.000	25.000.000	
61. r. de las Islas Jónicas.	754	176.000	Princ. Ant. Comuto, presid
62. Estados Griegos.	12.900	1.000.000	Juan Capo de Istria. 1828.
ASIA.			
63. I. Chino.	40.700.000	170.000.000	Tao Kuang. 1820.
64. I. del Japón.	180.000	25.000.000	Bunaw. 1804.
65. I. de An-nam.	270.000	14.000.000	Minh Mea. 1820.
66. R. de Siám.	124.000	3.000.000	Kroma Chiat. 1824.
67. I. Birman.	140.000	3.500.000	Madu Tchen 1818.
68. I. Británico de la India.	849.650	114.430.000	El Gobierno Británico.
Territorio de la Compañía Inglesa de la India.	349.000	80.800.000	Guillermo Bentinck, gob. general 1827.
Depend. de la Comp. de la India.	485.000	32.800.000	
Isla de Ceilán	15.650	830.000	
69. R. de Sindia.	29.760	4.000.000	Djun Kadji Rao 1827.
70. R. de Nepaúl.	40.000	2.500.000	Bickrram Djah. IV 1816.
71. Confederacion de los Sikhs.	66.000	5.500.000	Hijo de RunjitSin. 1827.
72. T. de Sindhy.	40.000	1.000.000	Hijo de MirGholamAli 181
73. R. de Cabul.	172.000	6.500.000	Rungid Sin.
74. Confederacion de los Beluchis.	110.000	2.000.000	Mahomet. 1795.
75. R. de Herat.	50.000	1.500.000	?
76. R. de Pérsia.	350.000	9.000.000	Fet Ali Shah. 1796.
77. K. de Bukhara.	173.000	2.500.000	Mir Batyr. 1827.
78. K. de Khiva.	145.000	1.800.000	Rhaman Kulikhan. 1826.
79. K. de Khokhan.	100.000	1.000.000	Emir Khan. . ?
80. I. de Yemen.	40.000	2.500.000	?
81. I. de Mascate.	39.000	1600.000	Bidú-Ebn-Saaf. 1808.
82. Asia Otomana.	5.56.000	12.500.000	

(a) 4 nav. 8 fra. 15 men. (b) 4 navios 6 frag. 37 men. (c) 2 nav. 3 frg. 7 men. (d) 2 navios 5 frag. 20 m
(h) 52 navios 3½ frag. 61 men. (i) Antes de la batalla de Navarino, actualmente 120, 8 nav

Digitized by Google

...tales con su po-...cion particular..		RELIGIONES.	Divisiones políticas	Rentas en reales vellon.	Deudas en reales vellon.	Ejército.	MARINA.
...ghausen.	100.	Lut.		1.477.000.	?	28	
...ad.	190.000.	Cat.	34 Intend., 12 chan. y aud. 57 Dióc. 12 Cs.gs.	520.000.000	15.500.000.000	50.000	27. a
...orra.	2.000.	Cat.	2 veg. ó juzg.	?	?	?	
...ica.	260.000.	Cat.	6 prov. 16 Diócesis.	205.246.000	607.058.000.	26.630	47. b
...Marino.	4.000.	Cat.		265.000.	?	40	
...a.	7.000.	Cat.	2. Distritos.	1.897.000.	5.691.000.	100	
...ena.	27.000.	Cat. Jud.	3 Distritos.	13,279.000.		1.680	
...ico.	1.000.	Cat.		1.517.000.	?		
...a.	22.000.	Cat.		7.208.000.	?	800	
...a.	30.000.	Cat.	4 Distritos.	17.452.000.	17.073.000.	1.320	
...ncia.	80.000.	Cat. Jud.	3 Provincias.	64.500.000.		4.000	
...a.	114.000.	Cat. Calv. Jud.	8 div. y la isla.	246.617.000.	379.411.000.	26.000	12. c
...a.	154.000.	Cat.	8 deleg. y com.	113.823.000.	227.647.000.	6.000	8? *m.*
...ia.	364.000.	Cat. Jud.	22. Provinc.	318.705.000.	1.897.058.000.	30.000	27. d
...olmo.	78.000.	Lut. Cat. Jud.	29 pref. y dióc.	159.352.000.	758.823.000.	45.200	85. e
...nhague.	109.000.	Lut. Jud. Cat. Calv.	7 dióc. 4 aud.	151.000.000.	1.024.411.000.	38.820	29. f
...res.	1.350.000.	Prot. Cat. presb. metod. menon. quak. jud.	117 Cond.	5.796.387.000	77.191.323.000	102.280	606.g
...ersburgo.	320.000	Grieg. cat. lut. mahom. jud. calv. armen, lamis.	65 prov. y gob.	1.517.647.000	4.932.352.000.	1.039.000	147.h
...ovia.	25.000.	Cat. jud. lut.	17 com.	3.266.000.	?	80	
...antin.	600.000?	Grieg. mahom. católica, arm. jud.	5 Eyalets	948.529.000.	379.411.000.	278.000	285. i
...a.	14.000.	Grieg. cat. jud.	7 islas pr.	13.871.000	?	1.200	?
...litza.	10.000.	Grieg. cat. jud.		?	?	30.000	?
...a.	1.300.000.	Buddist. confuc.	28 gr. Prov.	2.845.588.000?		914.000	130*m.*
...a.	1.300.000?	Lintor. Idol.	68 Prov.	1.138.235.000.		120.000	?
...am.	100.000?	Buddist. idol. etc.	5 reinos.	341.470.000.		80.000	150.
...ck.	90.000?	Buddist idol. etc.	7 reinos.	151.764.000.		80.000	*men.*?
...a Ava.	50.000?	Buddist idol. etc.	11 Prov.	170.735.000.		150.000	?
...a.	500.000?	Brah. mah. nanq.	3 Presidencias.	2.108.944.000.	3.900.000.000.	210.000	18. *men.*
...a.	100.000?	Brah. mah.		98..647.000.		20.000	
...andi.	12.000?	Brah. budj. lam.	3 gr. Prov.	49.323.000.		17.000	
...ndi.	40.000.	Nank. brah. mah.		189.705.000.		250.000	
...r Abad.	15.000.	Mah. brah.	3 distr.	49.323.000.		50.000	
...ad.	80.000.	Mah. brah.	5 gr. distr.	170.735.000.		150.000	
...a.	20.000.	Mah.	6 gr. Prov.	3.794.000.		150.000	
...a.	100.000.	Mah.		30.352.000.		8.000	
...ra.	150.000.	Mah.	12 gr. Prov.	303.529.000.		80.000	
...ra.	80.000?	Mah.		45.529.000.		25.000	
...a.	10.000.	Mah.		?	?	100.000	
...a.	60.000.	Mah.	4 territ. pr.	?	?	100.000	
...a.	20.000.	Mah.		45.529.000?		5.000?	
...ore.	60.000.	Mah.		15.176.000.		1.000	34. k
...ch.	50.000.	Mah. arm. gri. cat jud.	21 Bajalatos.				

...12 navios 13 frag. 60 menores. (f) 4 navios 7 frag. 18 men. (g) 165 navios 117 frag. 324 men. ...frag. 26 men. (k) 1 navio 3 frag. 30 menores.

Digitized by Google

Imperios, Reinos y Estados.	Superficie en mill. cuadr.	POBLACION.	SOBERANOS Y GEFES DE LOS dos, y año de su adver al trono.
83. Asia Rusa.	4.006.000	3.445.000	
84. Asia Portuguesa.	3.700	500.000	
85. Asia Francesa.	400	179.000	
86. Asia Dinamarquesa.	80	25.000	
AFRICA.			
87. I. de Marruecos.	130.000	4.500.000	Muley Abderrahman 1822
88. E. de Argel.	70.000	1.500.000	Husan 1818.
89. E. de de Tunez.	40.000	1.800.000	Sidi-Assan 1824.
90. E. de Tripoli.	208.000	660.000	Juzuf 1795.
91. R. de Tigre.	130.000	1.500.000	
92. R. de Amhara.	48.000	1.000.000	
93. I de Borun.	100.000	2.000.000	Schamin el Kanemy.
94. I. de Feilatahs.	120.000	3.000.000	Bello.
95. R. del Alto Bambarra.	50.000	1.500.000	
96. r. de Futs-Toro.	15.000	700.000	
97. I. de Aschanti.	100.000	3.000.000	
98. R. de Dahomey.	40.000	900.000	
99. R. de Benin.	63.000	1.500.000	
100. R. de Changamera.	70.000	840.000	Changamera.
101. R. de Madagascar.	100.000	2.000.000	Radama.
102. Africa Otomana.	367.000	3.000.000	Mahomet-Ali. 1805.
103. Africa Portuguesa.	389.000	1.449.000	
104. Africa Inglesa.	91.000	270.000	
105. Africa Española.	2.430	208.000	
106. Africa Francesa.	3.000	135.000	
107. Africa Dinamarquesa.	477	30.000	
108. Africa Anglo-Americana.	98	1.000	
109. Africa Holandesa.	81	15.000	
AMÉRICA.			
110. I. del Brasil.	2.318.000	5.000.000	Pedro 1822.
111. E. Unidos de Norte América.	1.576.000	11.600.000	Andres Jackson Presidente 1
Total de los Estados Unidos.	15.700.098	11.601.000	
112. E. Unidos de Mejico.	1.242.000	7.500.000	Vicente Guerrero 1829.
113. E. Unidos de la América central.	139.000	1 650.000	Manuel José Arce 1825.
114. r. de Colombia.	828.000	2.800.000	Simon Bolivar. 1826.
115. r. del Peru.	373.000	1.700.000	José de Lamar. 1827.
116. r. de Bolibia.	310.000	1.300.000	Gen. Sta. Maria Presidente 1
117. r. de Chile.	129.000	1.400.000	Francisco Ant. Pinto Pres. 1
118. E. Unidos del Rio de la Plata.	683.000	700.000	Juan Lavalle Gobernador 1
119. r. de Haiti.	22.100	950.000	Boyer Presidente 1820.
120. Directorato del Paraguay.	67.000	250.000	Gaspar Francia Director 18
121. América Inglesa.	1.930.000	2.290.000	
122. América Española.	35.400	1.240.000	
123. América Francesa.	30.000	240.000	
124. América Dinamarquesa.	324.000	110.000	
125. América Holandesa.	30.000	114.000	
126. América Rusa.	370.000	50.000	
127. América Sueca.	45	16.000	
AUSTRALASIA.			
128. Reino de Siak (Sumatra.)	20.000?	600.000?	
129. R. de Achin. (Sumatra.)	16.600?	500.000?	
130. R. de Borneo.	20.000?	260.000?	
131. R. de Solú.	11.000?	300.000?	
132. R. de Mindanao.	12.000?	360.000?	
133. R. de Sandwich.	5.100	130.000	Kakianti 1824.
134. Oceania Holandesa.	263.000	936.000	
135. Oceania Española (Filipinas etc.)	39.000	2.640.000	
136. Oceania Inglesa.	1.496.000	60.000	
137. Oceania Portuguesa. (Timor.)	8.000	137.000	

(a) 1 frag. 14 men. (b) 3 frag. 22 menores. (c) 2 frag. 16 menores. (d) 1 frag. 16 men
(h) 2 navios 3 frag. 12 men. (i) 1 navio 1 frag. 5 men. (j) 1 frag. 9 men. (k) 1 frag. 5

Digitized by Google

...ales con su po-...ion particular.		RELIGIONES.	Divisiones politicas.	Rentas en reales vellon.	Deudas en reales vellon.	Ejército.	MARINA.
...lsk.	25.000.	Gri. mah. idol.	10 prov.				
...	18.000.	Cat.					
...lberi.	40.000.	Brah. cat.					
...quibar.	15.000.	Brah. mah. lut.					
...nez.	70.000.	Mahom.	6 prov.	83.470.000		36.000	15. a
...	50.000.	Mahom.	6 prov.	15.176.000		20.000	25. b
...	100.000.	Mahom.		26.558.000		6.000	18. c
...h.	15.000.	Mahom.	4 dist.	7.588.000		4.000	17. d
...ent.	8.000.	Copta.	7 prov.			48.000	
...	40.000.	Copta.	12 prov.			25.000	
...	30.000.	Idol. mahom.	5 paises.			70.000	
...ton.	80.000.	Idol. mahom.				100.000	
...	30.000.	Mahom. idol.					
...ger?	4.000?	Mahom. idol.					
...ssia.	15.000.	Idol.				100.000	
...ery.	24.000.	Idol.				30.000	
...	60.000?	Idol.				50.000	
...oe.	11.000.	Idol.				30.000	
...ne.	30.000.	Idol. mahom.				30.000	
...	260.000.	Mahom.	3 grand. parts.				
...s de Loan.	12.000	Cat. idol.					
...own.	18.000.	Calv. cat. idol.					
...	7.000.	Cat.	1 prov. 4 presid.				
...e S. Louis.	10.000.	Mahom. cat.	3 dioc.				
...stamborg.	1.000.	Mahom. lut.					
...rvia.	600	Congregacionistas mah.					
...de la min.	10.000	Mahom. calv.					
...Janeiro.	140.000.	Cat. idol.	19 prov.	237.132.000	884.029.000	30.000	101 e
...ington.	12.000.	Congreg. Presb. episc. lut. cat. metod. quaqueros.	31 E. y territ.	525.447.500	1.502.091.000	5.779	68. f
...	180.000.	Cat. idol..	20 E.	283.636.000	1.929.208.000	22.750	16. g
...atemala.	40.000.	Cat. idol.	5 E.	37.941.000	36.044.000	3.500	2 m.
...de Bog.	30.000.	Cat. idol.	14. depart.	162.388.000	963.705.000	32.370	17. h
...	80.000.	Cat.	7 prov.	113.823.000	559.586.000	7.500	7. i
...ata.	25.000.	Cat.	5 prov.	41.735.000	60.705.000	?	
...ago.	60.000.	Cat.	3 intend.	56.911.000	136.588.000	8.000	6. j
...Aires.	80.000.	Cat.	4 prov.	56.911.000	508.411.000	10.000	16 m
...Princi.	30.000.	Cat.	5 depart.	113.823.000	569.117.000	45.000	6. k
...ium.	12.000.	Cat.	3 distr.	18.970.000		5.000	2. m
...k.	22.000.	Anglic. calv. cat.					
...	130.000.	Cat.	15 juris.				
...real.	9.000.	Cat.					
...rril.	500.	Lut.					
...ambo.	20.000.	Calv.	3 dioc.				
...Pool.	600.	Idol. grieg.					
...ona.	8.000.	Lut. idol. jud.					
...	8.000?	Mahom. idol..					
...ncmay.	15.000.	Mahom.					
...	15.000?	Mahom.					
...	6.000.	Mahom. idol.					
...gan.	10.000.	Mahom. idol.					
...ura.	6.000?	Idol. metodistas.					
...	46.000.	Mahom. idol.					11? l
...	140.000.	Catol. mahom.	30 prov. 4 diocesis.				
...dry	10.000.	Angl. prot. cat. idol.					
...	2.000.	Cat. idol.					

...3 navios 9 frag. 89 menores. (f) 25 navios 11 frag. 32 menores. (g) 1 navio 2 frag. 13 men.
...1 frag. 10 men.

Digitized by Google

Si los antiguos conocieron las dos últimas partes del mundo, el estado imperfecto de sus conocimientos no pudo dejarnos testimonios ó monumentos bastante auténticos para que podamos asegurar esta opinion: todos los autores convienen en que una catástrofe ocurrida en aquella parte cortó la comunicacion del continente de Africa con el americano; y Walckenaer se espresa en estos términos, hablando de la quinta ó última parte del mundo: »Tal es el mundo Marítimo..., el cual en su aspecto general se nos presenta como los escombros de una inmensa porcion de hemisferio habitable, sumergido por las olas del océano." (Página 655 de su cosmología); en cuyo caso no es sino muy regular que los antiguos conociesen el nuevo mundo y acaso el marítimo, pero acerca los que sobrevivieron á aquel trastorno, volvemos á engolfarnos en un nuevo piélago de oscuridades y congeturas demasiado débiles para atenernos á la afirmativa. La siguiente tabla ofrece, sin entrar en pormenores, lo que sabemos que conocieron los antiguos de nuestro globo.

MUNDO DE LOS ANTIGUOS.

De Europa.	*De Asia.*		*De Africa.*
	Menor.	*Propia.*	
La Grecia.	Misia.	Sarmacia.	Egipto.
La Italia.	Bitinia.	Escitia.	Libia.
La Sarmacia.	Paflagonia.	Colquida.	Marmárica.
La Moesia.	Ponto.	Iberia.	Cirenaica.
Las islas Británicas.	Eolia.	Albania.	Region Sírtica.
La Germania.	Jonia.	Siria.	Africa propia.
La Galia.	Lidia.	Fenicia.	Numidia.
La Hispania.	Frigia.	Palestina.	Mauritania.
La Rhecia.	Galacia.	Armenia.	Etiopia.
La Pannonia.	Capadocia.	Mesopotamia.	
La Ilyria.	Caria.	Asiria.	
La Liburnia.	Lycia.	Babilonia.	
La Dalmacia.	Panfilia.	Susiana.	
	Pisidia.	Persia.	
	Tauria.	Carmania.	
	Cilicia.	Gedrosia.	
		Media.	
		Hircania.	
		Partia.	
		Aria.	
		Margiana.	
		Bactriana.	
		Sogdiana.	
		Arabia.	
		India.	
		Serica.	

Digitized by Google

§ III. El principal objeto de la Geografía es describir el globo que habitamos, como indica su mismo nombre, para cuyo objeto se vale de la Corografía, que describe los reinos y provincias.

De la Hidrografía que describe las aguas que circundan ó bañan la tierra.

Y de la Topografía que describe un pequeño espacio, ó detalla minuciosamente otro de mayor estension.

Constando la superficie esterior del globo de tierra y agua, se han dado diferentes denominaciones á una y otra, segun su situacion ó figura; las principales de las cuales son como sigue.

La tierra se considera dividida en continentes, islas, penínsulas ístmos, cabos etc. que afectan diferentes figuras, como costas, montañas, colinas, valles y llanuras etc.

Continente es el que contiene varios reinos ó naciones que no están separadas unas de otras por ningun mar, como *Europa*.

Isla es una porcion de terreno enteramente rodeada de agua como *Mallorca*.

Península es un pedazo de continente rodeado de mar, menos por donde está unido á la tierra firme, como la *Morea*.

Istmo es la garganta de tierra que une la península al continente como el de *Suez*, el de *Panamá*.

Cabo, que tambien se llama *Promontorio*, es un pedazo de tierra que entra en el mar, como el de *Buena Esperanza*, y se llama *Punta* cuando no es eminente, y se estrecha á medida que se interna.

Costas son las estremidades de la tierra bañadas por el mar, que se llaman *Playas* cuando son bajas y arenosas.

Montaña ó monte es una proeminencia ó elevacion considerable de terreno sólido, la cual si se prolonga se llama *Cordillera*.

Duna es una proeminencia de arena movediza.

Pico es la estremidad de un monte afectando una figura cónica.

Colina es una proeminencia de menor estension que la de la montaña.

Valle ó cañada es una llanura que está entre montañas ó colinas.

Llanura y *llano* es una considerable estension de terreno horizontal como el de *Medellin*.

El agua está distribuida en arroyos, rios, lagunas, lagos, golfos, bahías, puertos, mares y océanos.

El *arroyo* es una pequeña corriente de agua.

El *rio* es una corriente de mayor consideracion aumentada por

Digitized by Google

aquellos ó por el agua de otros rios menores, que camina á veces un crecido número de leguas y desagua en el mar, como el *Ebro*, el *Tajo*, del cual se llama *embocadura* el lugar en que pierde su nombre por entrar en el mar, ó en otro mas caudaloso.

Laguna es una cantidad de agua encerrada por todas partes por la tierra, toma el nombre de *Lago* cuando es muy grande, como el de *Aral*, el del *Canadá*, y se llama *Albufera* si está inmediato al mar y comunica con él.

Golfo ó *Seno* es una parte de mar que se interna en la costa, que se llama *Bahía* cuando no se dilata y penetra mucho, como la de *Cádiz*, en la cual puede haber mas de un puerto, y se llama *Ensenada* cuando es de poca consideracion: tambien se llama *Golfo* á un parage de alta mar, como el golfo de las *Yeguas*.

Puerto es el recodo que hace ó se ha hecho hacer al agua para que las embarcaciones se puedan resguardar de algunos vientos, en cuya punta ó cabo se suele colocar un farol ó linterna, y si el puerto se cierra, la parte interior se llama *Dársena*, que es un puerto mas resguardado.

Estrecho es un conducto por donde atraviesa el mar, separando dos continentes, como el de *Gibraltar*, el cual se llama tambien *Bósforo*, como el de Tracia, y *Canal*, si es muy largo, como el de la *Mancha*.

Fondeadero es el lugar en que pueden permanecer las embarcaciones amarradas con cables y áncoras.

Sonda es el fondo del mar hasta 120 brazas.

Banco es el lugar en que hay muy poca sonda.

Bajo es un lugar menos profundo por encima del cual no pueden pasar las embarcaciones, y si dicho fondo es de piedra se llama *Escollo*, y se llama *Barra* si es prolongado, el cual se forma de las arenas que arrastran los rios ó acumulan las agitaciones del mar.

Por *mar* debe entenderse el agua que circunda los continentes, pero los geógrafos por diferenciar esta circunstancia con razon á su magnitud, llaman simplemente mar ó mar interior al que se dilata á corto espacio de los continentes, como el *Mediterraneo*; y *Océano*, al que se espacia á distancia de algunos millares de millas, como el *Atlántico*, el *Pacífico*.

Y aunque hay otros muchos nombres para espresar la diferente figura ó posicion de las tierras y las aguas, se omiten por no traspasar los límites que nos hemos propuesto.

Digitized by Google

§ IV. Mapa ó carta es una figura plana que representa la superficie de la tierra ó una parte de ella, segun las leyes de perspectiva; en el que se representan las formas ó dimensiones de muchos paises, mares ó rios, con la situacion de las ciudades, montañas, cordilleras, etc.

Los mapas y cartas pueden denominarse segun el uso para que se destinan; y asi es que se llaman mapas terrestres, cartas náuticas ó hidrográficas, mapas ó cartas mineralógicas, geológicas, políticas, etc.

Son tambien universales ó particulares: las universales son las que representan toda la superficie de la tierra dividida en dos hemisferios; y las particulares son las que manifiestan alguna region particular ó parte de ella.

Las hidrográficas se llaman comunmente cartas de navegar ó simplemente cartas.

En la construccion de los mapas y cartas se requieren tres circunstancias esenciales: 1ª que todos los lugares representados esten perfectamente situados con respecto á los principales círculos, que se consideran pasar por la tierra, como el ecuador, los paralelos y los meridianos: 2ª que las dimensiones que se den á los paises tengan la misma proporcion que conservan mútua y realmente en la superficie de la tierra: 3ª que cada lugar guarde la misma distancia y situacion con respecto á los demas.

La construccion de los mapas generales puede ser con el ojo del observador en el eje de la tierra, en cuyo caso el polo de la misma se hallará situado en el centro del mapa, y el ecuador formará el límite de la proyeccion. Los paralelos de latitud serán círculos concéntricos, y los meridianos líneas rectas que desde el polo pasarán al círculo que representa dicho ecuador.

Pueden construirse con el ojo en el plano del ecuador, en cuyo caso el globo se considera partido por el meridiano del Pico de Tenerife ó cualquier otro de los de las islas Canarias; y el observador se supone colocado á 90° de él. En esta proyeccion el ecuador es una línea recta cortada en ángulos rectos por los meridianos que se hallan á 90° y 270° distantes de aquel, que puede conservarse como primero, siguiendo la antigua práctica, ó como convenga al constructor. Los paralelos de latitud son arcos de círculo cuyos centros se hallan en la prolongacion de dichos meridianos, á una distancia del ecuador espresada por la cosecante de la latitud á que corresponda. El

Digitized by Google

primer meridiano de que hemos hablado, y su opuesto representan los límites de los dos hemisferios, y los demas meridianos son arcos de círculo, cuyos centros se hallan en la prolongacion de la línea que se supone el ecuador, cuya delineacion es la inversa de la de los paralelos.

Pueden construirse igualmente con proyeccion horizontal, es decir, que cualquier pueblo ocupe el centro del mapa.

A mas de las dichas hay otras construcciones que omitimos por no ser de uso general.

Los mapas particulares que comprenden grandes espacios, como Europa, Asia, etc. se construyen bajo los mismos principios.

Pero los geógrafos en la construccion de estos y de otros de menor consideracion, suelen trazar una línea horizontal en el estremo inferior que ha de servir de límite al mapa, en la que terminan las partes mas meridionales del pais que se pretende representar, y en la que se subdividen en partes iguales los grados ó minutos que contiene el pais representado y convienen al autor. Estas subdivisiones corresponden con otras marcadas en la línea paralela que marca el límite superior del mapa; y algunos autores modernos espresan en esta línea la longitud por tiempo. Las divisiones de grados hechas en la línea superior deberán ser tanto menores, cuanta mayor sea la diferencia de latitud de los paralelos que limiten el mapa.

Las dos líneas verticales y paralelas que cierran el mapa contienen las divisiones necesarias para marcar los grados de latitud á que se estiende el pais que se representa.

En las cartas de navegar se adoptan otras diferentes construcciones, particularmente la conocida por de Mercator, llamada esféririca ó reducida, en la cual se representan en líneas rectas y paralelas los grados de longitud y latitud, aumentando las subdivisiones que marcan los grados de latitud, á medida que se aprocsiman al polo.

De lo dicho puede inferirse que en general, el Norte se halla en la parte superior del mapa, y el Sur en la inferior; el Este á la derecha, y el Oeste á la izquierda; y que las líneas que marcan las longitudes y latitudes se hallarán á distancias y afectarán la configuracion que hayan sido necesarias al autor, segun la proyeccion que haya dado á dichos mapas ó cartas, con la necesaria sujecion á las leyes de perspectiva; por lo que es evidente que no basta para apreciar las distancias de un lugar á otro el solo com-

Digitized by Google

pas y escala, pues muchas veces las que serán de cierta dimension en el terreno, no lo serán en el mapa, y al contrario. El uso que puede hacerse de los mapas depende del conocimiento que se tenga de su construccion.

CAPÍTULO IV.

Sucintos conocimientos pertenecientes á la Geografía física.

De la atmósfera y de los principales fenómenos que suceden en su seno, y en la superficie del globo.

§ I. Por atmósfera entendemos el cuerpo ó masa de aire que circunda el globo que habitamos, el cual afecta la misma forma que la de la tierra que envuelve, á causa del esceso de fuerza centrífuga sobre la centrípeta por el movimiento de rotacion de la tierra, y por la mayor influencia de los rayos solares sobre el ecuador.

Este cuerpo de aire se estiende de 15 á 17 leguas de altura en el espacio, cuyo dato se deduce de la densidad que se le conoce en la superficie de la tierra, y de la ley de rarefaccion, efecto de la disminucion progresiva de presion. Una coluna de aire atmosférico se equilibra con otra de mercurio de 28 pulgadas francesas ó 32 españolas en el nivel del mar, prócsimamente, segun el estado termométrico de la atmósfera, cuyas gravedades específicas se hallan en la razon de 1 á mas de 10.000, en lo que se funda la teoría del barómetro. El aire es por naturaleza eminentemente elástico y móvil, infinitamente estensible y compresible, impenetrable, refringente é invisible. Mantiene continuamente en su seno una grande cantidad de agua en estado de vapor, y lo que propiamente constituye su sustancia son los simples siguientes en la proporcion que se espresa.

	Partes.
Oxígeno	78,9995
Azoe	20,9995
Gas ácido carbónico	0,0010
Componen	100,0000 de aire.

El peso del aire atmosférico es de unas 15 libras *avoir du pois* por cada pulgada cuadrada, de modo que sobre una persona de estatu-

Digitized by Google

ra regular pesan continuamente unas 32 mil libras. La atmósfera ocasiona una desviacion á los rayos solares de la recta con que vienen á herir su superficie, lo que se llama refraccion, de donde nace que gocemos de la luz del Sol antes que dicho astro haya salido por el horizonte, y despues que se haya ocultado en su ocaso, cuyo aumento accidental de dia se llama *aurora* y *crepúsculo*, de cuya duracion, á mas de las razones indicadas se ha deducido la altura á que se eleva la atmósfera, y á pesar de la distancia á que asciende, las pequeñas nubes que vemos flotar en lo alto de la misma en un dia sereno, no alcanzan mas allá de dos leguas de la superficie de la tierra, altura sin embargo á que no ha llegado ninguno de los areonautas, ni de las aves que mas se remontan, como el águila y el condor.

El *parelio*, el *paraselene* y el *arco iris* son efectos de refraccion: el primero es el fenómeno por el cual percibimos á veces dos ó mas imágenes del Sol, y el segundo de la luna: el tercero el que verificando una descomposicion de luz ostenta los siete colores prismáticos en una nube poco elevada, hallándose el Sol á espaldas del observador.

§ II. Hemos indicado mas arriba que la diferente presion del aire segun su altura habia dado orígen á la formacion del barómetro, y tambien que la rarefaccion del mismo era progresiva desde la superficie de la tierra (se supone á nivel del mar), lo que ocasionaba que aquel fuese el justo apreciador del peso de la atmósfera: el primer esperimento acerca la equiponderancia de dos columnas, una de aire de la estension de la atmósfera, y otra de mercurio de 32 pulgadas, fué verificado por Torricelli, discípulo del gran Galileo, y ejecutado en Francia por Pascal, el cual fué el primero que habiendo repetido el hecho sobre un monte elevado (*le Puy de Dome*), convencido de la verdad de la teoría, concibió la idea de hacer servir este instrumento para medir grandes alturas; pues si el aire es mas raro á mayor elevacion, resultando el superior de menor peso, comprimirá tanto menos la coluna de mercurio, y por lo mismo no deberá ascender esta á tanta altura como en el llano, como en efecto: en el nivel del mar la coluna barométrica se mantiene á 32 pulgadas, y en el monte de San Bernardo no asciende mas que á la mitad. Estos solos ascensos y descensos del mercurio bastarian para calcular la altura de una elevacion cualquiera; y asi se creyó en un principio, habiéndose hallado

Digitized by Google

que una línea de disminucion en la altura de la coluna borométrica correspondia á una elevacion de 87 pies españoles; pero como las capas de aire que constituyen el total de la atmósfera tienen menor densidad en razon del menor peso que sostienen, por su respectivo menor número, á medida que se asciende; de aqui es que la diferencia de la coluna termométrica no espresaria el verdadero resultado, si se tratase de una altura un poco considerable, y como la diferente temperatura que se observa al nivel del mar y á mayores alturas obra directamente sobre el estado de condensacion del aire atmosférico, y aun del mercurio que compone el instrumento; estas circunstancias han de ocasionar nuevas anomalías. Esto no obstante, despues de los infinitos esperimentos y correcciones hechas por Mariotte, De-Luc, La Place, Biot, Arago, Ramond y Gay Lussac, se ha fijado una fórmula, cuyo resultado no se diferencia de la ecsactitud trigonométrica sino en una cantidad inapreciable: dicha fórmula es como sigue:

$$X = 18.393 \text{ metr. } (1 + 2\frac{T+t}{1000}) \log. H - \log. h\,(1 + \frac{T+t}{5412})$$

en donde X es la altura que se busca, T la altura del termómetro en el parage mas caliente: *t* la altura del mismo en el mas frio : H la altura del barómetro en la parte inferior, y *h* la del mismo en la superior.

Mr. Biot ha calculado unas tablas que dan la diferencia de niveles por medio de una simple sustraccion de dos números (1.)

§ III. La temperatura de la atmósfera reconoce diferentes causas.

La inmediata accion del Sol es una de las primeras, y aunque hácia el polo se aumenta la cantidad del dia máximo, que causa una acumulacion de calor que no se pierde considerablemente, siendo las noches mas cortas; sin embargo la inclinacion de los rayos solares ocasiona que no sea tan activa cuanto mas nos apartamos del ecuador, estando calculado que por cada 10.000 de dichos rayos que caen sobre la atmósfera de la tierra, llegan á un punto dado 8123, si la direccion es perpendicular: 7204, si su inclinacion es de 50°: 2831, si es de 7°, y 5 solamente si es horizontal.

En la temperatura local influye la elevacion del terreno sobre el

---

(1) *Tables barometriques de Mr. Biot. Paris chez Klosterman prix 1 fr. 50 cent.*

Digitized by Google

nivel del mar, porque á medida que subimos, es el aire menos denso y se pierden mayor número de rayos del Sol, que son reflejados en las partes inferiores de la atmósfera. La tabla siguiente espresa desde el polo al ecuador la altura en que se verifica la congelacion, manifestando que á medida que se gana temperatura en el nivel del mar, por la diferente latitud, sucede la congelacion á mayor altura.

Latitud.	*Temperatura med. al niv. del mar.*	*Altura en que se verifica la congelacion contada del niv. del mar.*
Grados.	Termóm. de Reaum.	Pies de Búrgos.
90°	0°0	0
80	0.7	499
70	2.7	1.942
60	5.7	4.173
50	9.6	6.922
40	13.6	9.838
30	17.4	12.551
20	20.5	14.730
10	22.8	16.136
0	23.4	16.620

La poca variacion que sufre la temperatura del mar influye poderosamente en la de los continentes que baña, calentándose los vientos frios, ó enfriándose los ardientes que pasan por él; por cuyo motivo las islas son mucho mas templadas que los continentes.

Asimismo se recibe un considerable aumento de temperatura en las llanuras que tienen elevados montes al rededor; porque el Sol á medida que se eleva deja de herirlos en direccion horizontal y toma progresivamente otra mas perpendicular, haciendo que reflejen sus rayos en ángulo igual al de incidencia, con lo que, ó bien templan el rigor de las estaciones, porque atraen los vapores de la atmósfera, los condensan y producen las lluvias; ó sirven de balla á los vientos helados de las regiones polares. Estas y otras causas que no nos proponemos citar para seguir con nuestra concision son las que influyen en la temperatura local de los varios puntos de la tierra.

La temperatura media de un dia en un lugar cualquiera de la tierra es el medio aritmético que resulta de la suma que han producido las varias observaciones verificadas en espacios iguales de tiempo en el discurso de aquel dia. Si esta práctica se continua durante todo un año y se toma despues su correspondiente término medio, el resultado será la temperatura media de aquel año. Por lo dicho

Digitized by Google

parece que el mejor método para llegar á un resultado ecsacto, es verificar las observaciones muy prócsimas unas de otras; pero tal vez bastará en el primer caso sacar el promedio de las temperaturas mínimas y mácsimas, las cuales darán un resultado que no diferirá sensiblemente del riguroso en cada 24 horas. Humbolt, habiendo ecsaminado un gran número de estas entre los paralelos 46 y 48°, ha encontrado que en el momento de ponerse el Sol se obtiene una temperatura media, que no se diferencia de 0,1 de la calculada con el rigor espresado: resultando por la observacion, que en el mes de octubre, en las latitudes elevadas, se obtiene un término medio de temperatura anual, por donde se calcula la del pais, muy aprocsimado al verdadero. La siguiente tabla ofrece la temperatura media de algunos puntos del antiguo y nuevo continente, estractada por los autores del Diccionario geográfico publicado en Paris en 1823 de la memoria de Humbolt sobre la distribucion del calórico.

Digitized by Google

TABLA DE TEMPERATURAS MEDIAS.

NOMBRES DE LOS LUGARES Ó PUEBLOS.	LATITUD.	PIES DE BURGOS SOBRE EL NIVEL DEL MAR.	TEMPERATURA MEDIA DEL AÑO. *Term.* *Reaum.*
Nain.	57° 8′	0.	— 2° 5′
Enontekis.	68. 30.	1.582.	— 2. 2.
Hospicio de S. Gotardo ...	46. 30.	7.455.	— 0. 7.
Cabo Norte.	71. 0.	0.	0. 0.
Uléo.	65. 3.	0.	0. 5.
Umeo.	63. 50.	0.	0. 6.
Petersburgo.	59. 56.	0.	3. 2.
Drontheim.	63. 24.	0.	3. 6.
Moskou.	55. 45.	1,015.	3. 6.
Abo.	60. 27.	0.	3. 7.
Quebec.	46. 47.	0.	4. 3.
Upsal.	59. 51.	0.	4. 5.
Estocolmo.	59. 20.	0.	4. 6.
Christiania.	59. 55.	0.	4. 8.
Convento de Peyssemberg.	47. 47.	3,577.	4. 8.
Copenhague.	55. 41.	0.	6. 1.
Kendal.	54. 17.	0.	6. 3.
Islas Maluinas.	51. 25.	0.	6. 7.
Praga.	50. 5.	0.	6. 7.
Gotinga.	51. 32.	532.	7. 1.
Zurich.	47. 22.	1,575.	7. 1.
Edimburgo.	55. 57.	0.	7. 1.
Varsovia.	52. 14.	0.	7. 3.
Coira.	46. 50.	2.184.	7. 5.
Dublin.	53. 21.	0.	7. 6.
Berna.	46. 56.	1,925.	7. 7.
Ginebra.	46. 12.	1,260.	7. 7.
Clermont.	45. 46.	1,470.	8. 0.
Manheim.	49. 29.	504.	8. 0.
Cambridge.	42. 25.	0.	8. 1.
Lóndres.	51. 30.	0.	8. 1.
Viena.	48. 12.	490.	8. 1.
Dunquerque.	51. 2.	0.	8. 1.
Buda.	47. 29.	553.	8. 5.
Paris.	48. 50.	259.	8. 5.
Amsterdam.	52. 22.	0.	8. 7.
Bruselas.	50. 50.	0.	8. 8.
Franecker.	52. 36.	0.	8. 8.
Filadelfia.	39. 56.	0.	9. 5.
Nueva York.	40. 40.	0.	9. 7.
Cincinnati.	39. 6.	588.	9. 7.
S. Maló.	48. 39.	0.	9. 8.
Nantes.	47. 13.	0.	10. 1.
Pekin.	39. 54.	0.	10. 1.
Milan.	45. 28.	455.	10. 6.
Burdeos.	44. 50.	0.	10. 9.
Marsella.	43. 17.	0.	12. 0.
Montpeller.	43. 36.	0.	12. 1.
Roma.	41. 53.	0.	12. 6.
Nangasaki.	32. 45.	0.	12. 8.
Tolon.	43. 7.	0.	13. 3.
Barcelona.	41. 22.	0.	13. 6.
Natchez.	31. 28.	210.	14. 5.
Funchal.	32. 37.	0.	16. 2.
Argel.	36. 48.	0.	16. 9.
Cairo.	30. 2.	0.	17. 9.
Vera Cruz.	19. 11.	0.	20. 3.
Habana.	23. 10.	0.	20. 5.
Cumana.	10. 27.	0.	22. 2.

Digitized by Google

Estas diferencias de temperatura media en puntos de igual latitud han sugerido á Humbolt la idea de trazar en los mapas unas líneas llamadas *isothermales* ó de igualdad de calor, las cuales siguen una direccion que se desvía notablemente de los paralelos de latitud; y mas irregulares serian todavía las *isopsychras* ó de igualdad de frio.

Sin describir el curso de dichas líneas observarémos, que solo debajo del ecuador y algo mas allá de los 30°, son casi paralelas entre sí y al mismo ecuador, como manifiesta la siguiente noticia; y que la costa occidental de Europa goza de una temperatura mas elevada que la oriental de los Estados Unidos, hallándose ambas próximamente debajo de iguales paralelos, como espresan los siguentes datos:

LA TEMPERATURA MEDIA DISMINUYE.

Latitud.		*En el antiguo cont.*	*En el nuevo cont.*
Desde	Hasta	Reaumur.	Reaumur.
0°	20°	1°6	1°6
20	30	3.2	4.3
30	40	3.2	5.6
40	50	5.6	7.2
50	60	4.4	5.9
Desde 0	Hasª 60°	18.0	25.1

	Latitud.	*Tempª Mª*		*Latitud.*	*Tempª Mª*
Quebec	46°47′	4°9′	Nantes	10°2′	12°6′
Cambridge	42.25	8.3	Perpignan	12.5	15.3
Nueva York	40.40	9.7	Nápoles	14.8	17.4

§ IV. Las lluvias nacen de la condensacion del agua que contiene la atmósfera en estado de vapor; y como la evaporacion es mayor cuanto mas se camina hácia el ecuador, se ha observado que aunque la cantidad total de lluvia sea progresivamente ascendiente desde los polos al ecuador, la de dias lluviosos en las dos zonas es generalmente menor en la misma direccion. Generalmente hablando, cae mucha mas lluvia en los paises montañosos que en los llanos, y mas en los bosques que en los terrenos rasos, y es mayor en verano que en invierno, aun que suceda igualmente lo contrario con respecto á los dias lluviosos.

§ V. La niebla es efecto de un esceso de saturacion de agua en estado de vapor verificado cuando la temperatura atmosférica es muy elevada: al disminuirse esta, ó su estado barométrico, se disminuye su capacidad para el vapor, ó lo que es lo mismo, su fa-

Digitized by Google

cultad disolvente, y las moléculas de agua abandonadas por el aire, no teniendo bastante masa para vencer la coherencia contraida con él, no pueden precipitarse en lluvia y quedan flotando en la atmósfera, privándole de su transparencia.

§ VI. Uno de los fenómenos mas notables que suceden en la atmósfera son los vientos, ocasionados generalmente por los cambios de temperatura de aquella, y por el aumento ó pérdida de cualquier cantidad del agua que contiene en estado de vapor, cuyas circunstancias producen un desorden de equilibrio que la agita á veces de un modo espantoso.

Los vientos pueden dividirse en *constantes*, *periódicos* y *variables*

Hasta 30° por cada lado del ecuador reinan constantemente los vientos *alisios*, nombre compuesto probablemente del verbo *alysco* que significa *huir hasta perderse de vista*, los cuales reconocen por causa principal la rotacion de la tierra y la constante evaporacion de la atmósfera debajo del ecuador; pues como el aire tiene en este sitio su mácsimo de enrarecimiento; entrando el inmediato á reemplazar el de este espacio menos denso, y no pudiendo adquirir repentinamente la velocidad suficiente para seguir el movimiento de la tierra, que es allí mucho mayor que en los trópicos, ó algo mas allá de donde procede, se queda atras y afecta su corriente aparente en la teoría, y física en el efecto de levante á poniente, pues si la tierra hubiese quedado en reposo, sus direcciones, considerando ahora el reemplazo que envía cada hemisferio, hubieran sido desde los trópicos al ecuador, chocándose en su punto de reunion.

La posicion del Sol mas ó menos prócsima á cada uno de los trópicos influye poderosamente en su rapidez y direccion, y como la desigualdad de la superficie de la tierra los desvía de sus direcciones, en el Océano Pacífico es en donde obran con mas desembarazo y regularidad.

Los vientos periódicos mas notables son los *monzones* que soplan seis meses en un sentido y seis en otro, que tambien sufren algunas irregularidades por la forma y situacion de las costas en que reinan, y por la influencia del Sol.

Otros vientos periódicos son las brisas que soplan desde las costas y empiezan al ponerse el Sol, y siguen hasta las ocho del dia siguiente, y entran despues las de mar que empiezan á las diez de la mañana y siguen hasta cerca de ponerse el Sol, las cuales son mas comunes en las costas é islas situadas entre los trópicos, y re-

Digitized by Google

conocen por causa la diferencia de temperatura que adquiere la atmósfera de la tierra y la del mar inmediato; porque la de la tierra aumenta la suya de dia y se enrarece, lo que da lugar á ser reemplazada por la del mar que conserva prócsimante la misma: al ponerse el Sol empieza esta á hallarse mas elevada que la de tierra, y á admitir el reemplazo que necesita su densidad para el perfecto equilibrio.

Los vientos variables suceden por lo comun en lo interior de los continentes, los cuales reconocen infinitas causas, como las alturas de los montes, la direccion de las cordilleras etc.

El choque de dos vientos forma los torbellinos, y si una nube se encuentra en medio, se condensa y gira rápidamente; cuyo movimiento le hace afectar una forma cónica, resultando un vacío en el interior, capaz de ocasionar los mayores estragos, tanto en el mar como en la tierra, lo que se llama *manga*.

Los vientos corren, segun se ha deducido de infinitos esperimentos, y egercen un poder, cuyos pormenores se encuentran en la siguiente tabla.

Velocidad del viento.	*Fuerza perpendicular sobre un pie de Búrgos cuadrado.*	*Denominaciones de los vientos.*
Millas por hora.	Libras castellanas.	
1	0,005	Apenas sensible.
4	0,086	Sensible.
5	0,134	Moderado.
10	0,539	Fresco.
15	1,212	Recio.
30	4,843	Fuerte.
35	6,605	muy fuerte.
50	13,468	Tempetuoso.
80	34,509	Muy tempetuoso.
100	53,916	Huracan.

§ VII. Los huracanes se suponen ocasionados por el estado eléctrico de la atmósfera, el cual produce repentinamente un inmenso vacío que determina la impetuosa acumulacion del aire circundante, sucediendo los mas frecuentes y terribles junto á los trópicos.

§ VIII. Uno de los fenómenos de mas consideracion que suceden en la superficie del globo son los flujos y reflujos de las aguas de los océanos. Newton fué el primero que esplicó satisfactoriamente la causa de dichos fenómenos por la teoría de la gravedad, por la cual los cuerpos se atraen mutuamente en razon directa de sus masas y en inversa del cuadrado de sus distancias.

Digitized by Google

Por la accion de esta fuerza las partes del mar que se hallan directamente debajo de la luna deben ser atraidas por ella, y elevarse á cierta distancia, lo que se llama *flujo*; sucediendo lo mismo en el punto del globo diametralmente opuesto, porque en el Nadir, siendo menos atraidas las aguas y obedeciendo las inmediatas, aunque con menos intensidad á dicha atraccion, sucederá que las de dicho punto se hallen mas elevadas. Perdiéndose el equilibrio en el instante de empezarse la atraccion, las aguas 90° distantes del Zenit, obedecerán á dicho influjo, y las contiguas ó las que se hallen á igual distancia del Nadir, irán á acumularse á este punto, obedeciendo á la ley mecánica ecsigida por la gravedad. Pero las aguas distantes 90° de los puntos Zenit y Nadir, en que no ejerce la luna una accion ó una consecuencia mecánica tan activas, se hallárán mas bajas en dicho momento, lo que se llama *reflujo*.

Sin embargo, el mácsimo y mínimo de las elevaciones de las aguas del océano, no se verifican sino unas tres horas despues del paso de la luna por el meridiano.

Pero las mareas no solamente son ocasionadas por el influjo de la luna; sino que se resienten tambien del del Sol, el cual, aunque sea mucho mayor que aquella; á causa de su distancia, solo ejerce una accion tres veces menor: asi pues, cuando dichos dos cuerpos reunen su influjo, las mareas son mucho mayores, lo que se verifica en la *conjuncion*, ó cuando se encuentran á un mismo lado de la tierra, que es en luna llena y luna nueva; y mucho menores cuando al contrario, ó en la *cuadratura*, que es en los cuartos creciente y menguante, porque sus atracciones están en sentido contrario.

Los vientos y las corrientes afectan sensiblemente las mareas, oponiéndose ó ausiliando su efecto, segun su direccion; y la irregularidad de las mismas nace ademas de los obstáculos que opone la tierra, y de las situaciones directas del Sol y de la Luna, tanto con respecto al ecuador, como reciprocamente, como se ha dicho.

§ IX. Las corrientes reconocen varias causas, como la diferencia de temperatura y de evaporacion á diferentes latitudes, el deshielo periódico del mar de los polos, el movimiento de rotacion de la tierra, y la fuerza impulsiva de los vientos, las cuales conspiran á mantenerlas en un sentido, ó al contrario, si obran en oposicion.

Se cree que ecsisten corrientes contrarias debajo de las que se

Digitized by Google

notan en la superficie de los mares, y se tiene por muy probable que el Mediterráneo tributa por este medio parte de sus aguas al océano, de quien recibe una cantidad continua por la corriente superior.

Las corrientes que merecen mayor consideracion son las constantes polares, que reconocen por causa el deshielo, el movimiento de rotacion de la tierra, y la evaporacion mayor de los mares del ecuador, en donde se observa un movimiento general de Este á Oeste, á causa del movimiento de la tierra en sentido contrario, ausiliadas por la constante direccion de los vientos Alisios. El choque de dos corrientes forma un remolino que se llama *vórtice*.

§ X. A pesar de otros varios fenómenos que pudieran llamarnos la atencion, concluirémos este capítulo con una breve esplicacion del poder magnético, para la inteligencia de un instrumento tan conocido como es la brújula.

El parecer de muchos filósofos ha sido, que el globo de la tierra obra sobre los cuerpos que se hallan en su esfera de actividad, á manera de un iman.

Si una varilla de hierro se suspende libremente, ella misma se colocará en direccion Norte Sur, que no será el verdadero, sino el magnético; y si se situa con la debida inclinacion, y formando con el meridiano del lugar el ángulo de declinacion correspondiente á dicha época, adquirirá una considerable virtud magnética.

La direccion Norte Sur ó meridiano magnético, es distinto del de la tierra, y varia continuamente: el ángulo que forman estos dos meridianos es lo que se llama *declinacion de la aguja*, y el ángulo que forma la misma con el horizonte, se llama *inclinacion*, el cual es igualmente inconstante.

En 1576 la declinacion era 11° 15′ hácia el levante en Lóndres, y en 1657 fué cero, es decir, que el meridiano magnético coincidió con el del lugar, desde cuyo tiempo ha continuado hasta el dia hácia poniente, aunque con lentitud. En Paris fué de 11° 30′ tambien oriental en 1580, y cero en 1653; y en 1818 fué 22° 26′ occidental.

Algunas veces queda estacionario el ángulo de declinacion; en Paris se estacionó en 13° desde 1720 hasta 1724, lo que prueba que los centros de accion magnética varian en el globo de la tierra.

Humbolt encontró que el ángulo de inclinacion era cero á los 7° 1′ de latitud austral, y La Peyrouse á los 10° 57′ del mismo

Digitized by Google

hemisferio, y Biot con presencia de estos resultados, supuso que el ecuador magnético formaria una inclinacion de 10° 58′ 56″ con el de la tierra.

Tambien se conocen meridianos en que es cero la declinacion, y entre otros el de nueva Holanda, que en cerca siglo y medio no ha tenido variacion sensible.

Ademas de estas oscilaciones ánuas tiene la brújula otra diurna que tambien es distinta respecto á los lugares, y es afectada por el estado de la atmósfera.

La aguja magnética recibe grande accion por las tempestades, que muchas veces la desordenan en términos de hacerla no solo inútil, sino peligrosa á los buques que han de dirigirse por sus indicaciones, y ademas por la aparicion de las auroras boreales, y aproximacion á las montañas que contienen hierro.

Los marinos procuran averiguar la declinacion corriente antes de emprender sus viages, y corrigen la inclinacion con un contrapeso en el estremo austral de la aguja cuando se hallan en el hemisferio boreal, y con razon á las latitudes.

No nos ha parecido propio dar mayor estension á esta introduccion, particularmente en el tratado de Geografía física, pues nuestro intento ha sido ofrecer resultados curiosos é interesantes, que llevasen la sancion de los mas acreditados físicos y astrónomos, sin pretender escribir completos tratados de dichas ciencias, que no deben ocupar semejante lugar, como hemos indicado al principio.

Mucho mas repugnaria á nuestra delicadeza el presentar ninguna clase de trabajo sobre este particular que no fuese obra nuestra, en cuanto al plan y orden que debiera seguir, pues el lector podrá considerar que en materia de datos y resultados de largos y minuciosos esperimentos, es menester atenerse á los autores de mas crédito en las ciencias respectivas de que se trata, y mas cuando no son obra del momento, ni posibles de renovar, particularmente los que penden de tiempos y distancias; apesar de ver con harta sorpresa que autores que debieran aspirar al crédito y consideracion de sus contemporaneos tengan el poco escrúpulo de estampar como propio un plagio entero, sin mas trabajo que el de traducir *literalmente* lo que pudieron del original que copiaron.

Digitized by Google

CATÁLOGO

De sílabas y palabras de las lenguas antiguas que se encuentran como radicales en muchos nombres geográficos, con la esplicacion de sus significados.

Este catálogo ha sido cuidadosamente redactado de las mejores obras que se conocen en Europa sobre la materia, y sin hacer mencion de las varias reflecsiones que hace cada autor acerca el orígen de las voces y de las causas que han concurrido á su variacion ó permanencia, hemos adoptado las muy juiciosas de Malte-Brun, que sucintamente espone lo mas digno de noticia sobre el particular.

Sin duda no hay cosa mas variable que la forma de los nombres geográficos. Impuestos primitivamente por la casualidad ó el capricho, cambian despues segun la boca que los pronuncia ó el alfabeto que los representa.

Todos los pueblos han sometido los nombres estraños á la harmonia ó rudeza de su lengua materna. Los griegos y romanos hacian ostentacion de desfigurar los nombres que apellidaban *bárbaros*, aun cuando no se viesen obligados á ello por la composicion de su alfabeto. Los primeros llamaron *Karkhedón* la célebre ciudad que sus naturales apellidaban *Cartahadath* (ciudad nueva), y los segundos la nombraron *Carthago*. Nadie ignora que un error de los Romanos ha hecho perder á la historia el nombre verdadero de uno de sus mas temibles enemigos: del título de *Hermann* (caudillo ó gefe del ejército) hicieron *Arminius*. Privados de la W teutónica, la reemplazaron con la G dura; y asi es que formarou *Germani* por *Wehrmann*, y *Goths* por *Wods*, compañeros de *Wodin* (Odin.)

Las naciones turcas han causado posteriormente una especie de revolucion en los nombres geográficos, pues entre otras mudanzas, han dicho *Nabolous* por *Neapolis*, *Tarabozan* por *Trebisonda*, y harto difícil es reconocer el epiteto romaico en este nombre turco de la antigua *Efesa*, *Aiosolouk* (corrupcion de *Agios Theólogos*.)

La ortografía y pronunciacion de los pueblos europeos producen el mismo efecto, si bien no tan sensible, bastante notable. Decimos *Florencia* por *Firenze*, los italianos dicen *Monaco* por *Munich*, los ingleses *Leghorn* por *Liorna*, que los Italianos nombran *Livorno*. Sabido es que de *Verona* han hecho *Berne* los cronistas escandinavos.

Lo que mas importa determinar es que los antiguos nombres geográficos, que actualmente se hallan corrompidos, han padecido contraccion, ó han tenido un significado, con cuya esplicacion pudiera ilustrarse la emigracion de los pueblos, que si bien no dejaron siempre monumentos de sus artes y ciencias, dejaron continuamente vestigios de su lengua en los paises que sugetaron ó abandonaron. Mas, por desgracia, la ciencia etimológica tan fecunda en imágenes y comparaciones, camina casi sin guia, á medida que se van alejando los tiempos; y las investigaciones mas detenidas y cons-

Digitized by Google

tantes de unos pocos sabios no han producido las mas veces sino conjeturas.

Sin embargo es fácil todavía encontrar la forma primera y el significado de muchos nombres, por observarse á menudo cierta cantidad de sílabas procsimamente semejantes que no pudo haber empleado la sola casualidad. Y si bien se considera, se echa de ver que lo que mas ha influido en las denominaciones geográficas es la procsimidad de un rio ó monte, la vegetacion local, la memoria del descubrimiento ó fundacion, la estension, la situacion, etc.

El orígen pues de estos nombres es lo que debe investigarse, por llevar consigo la esplicacion que denotan. Con este objeto damos la tabla siguiente, que contiene la etimología de algunos nombres, de la cual deben servirse con cautela los que quieran hacer sus aplicaciones. La ciencia etimológica seria un fútil juego de palabras, sino entrase en sus combinaciones la historia de los pueblos y de su literatura.

AA, *agua* y AAR, *curso de agua*, denominaciones célticas y comunes á muchos rios de Europa, en España, Francia, Suiza, Alemania, Curlandia etc., como *Ara*, rio de España en Aragon, *Isara*, *Arar*, *Sumara* etc. (Isera, Saona, Somme etc.), asi como *Aade*, *Aach*, *Arve*, *Argent etc.*

AAL, *anguila*, aleman. Ex: *Aals-meer*, mar de anguilas.

AB, *agua*, persiano. AP. Sanscrito. Ex: *Pandj-ab* ó *Pendj-ab*, los cinco rios, *Dou-ab*, los dos rios, *Abi-Kuren* rio de Kur ó Ciro.

ABAD, *casa*, terminacion persiana, india etc. Ex: *chah-abad*, casa real; *Nusserutabad*, ciudad de la victoria.

ABBAS, *padre*, persiano. Ex: *Abbas-abad*, casa del padre.

ABBE ó APPE, derivado del latin *abbas*, abad. Ex: *Abbeville*, *Appeville*, *Appenzell*, morada del abad.

ABBEY ó ABBOT, ingles, tiene la misma significacion que la anterior. Ex: *Abbotsford*, vado del abad.

ABER, *abertura*, nombre que acompaña á algunas denominaciones inglesas: indica la posicion en la embocadura de un rio. Ex: *Aberdeen*, embocadura del Dee.

ABIAD, *blanco*, arábigo. Ex: *Bahr-el-Abiad*, rio blanco.

ABR, *abrir*, español, portugues. Ex: *Abrolhos*, *Abrojos*, *Abrantes*.

AC, *agua*, terminacion comun á muchos nombres en España y en el medio dia de la Francia, y que derivando ya sea del céltico *aa*, ó ya del latin *aqua*, indica la presencia ó procsimidad de un rio, como *Rachac*, *Nerac*, *Bellac*.

AC, (véase Ak.)

ACQUA, *agua*, italiano. Ex: *Acqua-che-favella*, agua que habla.

ACR, *elevacion*, *promontorio*, griego. Ex: *Acrotiri*.

AD, forma comun con que los romanos espresaban muchos lugares que no tenian nombre propio, designándolos con lo mas notable de sus cercanias ó con otra cosa que tuviese relacion con ellas, y muchas veces con el número de leguas, que distaba de otro, al que los referian. Asi es que *Ad aquas* significaba un lugar en que habia aguas. *Addecem*, otro que distaba 10 leguas del último campamento; de donde han nacido diferentes nombres que lo han conservado con corrupcion. Ex: *Ademari-mons* (Montelimar.)

Digitized by Google

ADEL ó ATHEL, *noble*, teutónico. Ex: *Adelsdorf*, villa noble; *Adelsberg*, montaña noble.

ADELPH, *hermano*, griego. Ex: *Philadelphia* (Filadelfia) amistad de hermanos.

ADLER, *águila*, aleman. Ex: *Adlerberg*, monte de águilas.

AGOA, *agua*, portugues. Ex: *Agoafria*.

AGUA, *agua*, español. Ex: *Veragua*, verde agua; *Aguaverde*.

AIDIN, *luz*, turco. Ex: *Aidin*.

AIGÜES: ó AIX, *derivados* del latin *aquæ*, aguas. Ex: *Aigües-mortes*, *Aix* (Aquæ Sextiæ), *Aigües-vives*, *Aigua-freda*, *Aix-la-Chapelle*, *etc.*

AIN, *manantial*, *pozo*, árabe y hebreo. Ex: *Ain-Mousa*, pozo de Moises.

AIX, (véase Aigües.)

AK, *blanco*, lenguas tártaras. Ex: *Aktau*, montaña blanca, *Aksou*, rio blanco.

AL ó EL, artículo único de la lengua arábiga. Ex: *Al-djezair* (Argel), las islas: *El-Arisch*, la cuna. Se ha antepuesto á muchos nombres españoles y portugueses. Ex: *Alcantara*, el puente; *Alcazar*, el palacio; *Algarve*, el poniente, occidente.

ALB, (véase Alp.)

ALBA, derivado del latin *albus*, *blanco*, entra en muchos compuestos de orígen latino. Ex: *Alban*, *Albano*, asi como en *Auberive*, *Aubin*, *Aubeterre*, *etc.*

ALD, (véase Alt.)

ALDEA, *sitio de labranza*, *casas de campo de labor.*; árabe. Se emplea en las posesiones de España, Portugal, Africa é Indias.

ALL, *todo*, germánico: entra en la composicion del nombre Alemania (*All-man*) *todos los hombres*.

ALLAH, *Dios*, árabe, unido á varias denominaciones turcas, persas, indias etc. Ex: *Allah-Abad*, *Allah-Cheher*, casa de Dios.

ALHAMA, *baño*, árabe.

ALMADEN, *mina*, árabe.

ALP, *lugar elevado*, *montaña*, céltico. Ex: los *Alpes*.

ALSO, *inferior*, *situado abajo*, húngaro; acompaña á muchos nombres de lugar.

ALT, *viejo*, aleman. Ex: *Alt-kirch* ó *Alten-kirchen*, vieja iglesia, *Altenbruck* ó *Oldenbrock*, puente viejo. (Véase *Old*, *Oude.*)

ALTA, derivado del latin *altus*, alto. Ex: *Altafulla*, *Altamira*.

ALTAN, *oro*, mogolio, de donde derivan los montes Altai, asi como *Altan-nor*, el lago dorado.

ALZAKAK, *estrecho*, *angostura*, árabe. Ex: *Alfaques*, por corrupcion de *Alzaques*.

AN, terminacion de muchos nombres orientales. (Véase *Stan.*)

ANTI, enfrente, griego. Ex: *Antiparos*, isla del Archipielago enfrente de Paros.

ANTH, *flor*, griego. Ex: *Anthemúsium*.

AQUA y AQUÆ, *agua*, voz latina, que juntaban los romanos con los nombres de lugares, en donde se encontraban manantiales minerales. Ex: *Argues*, *Aix*, *Agua*, *Acqua*, asi como *Dax* ó *Acqs*, *Aachen*, (Aix-la-Chapelle), *Ægere*, (Aquæregis), *Airagues*, etc.

Digitized by Google

AR, *valiente*, persa, etc. En esta sílaba, que es una terminacion comun á las palabras tártaras *Boukare*, *Bulgare*, *Magyar*, *etc.*, algunos sabios han creido poder conocer el nombre *Ares* ó *Ases*, de un pueblo que suponen haber sido el vástago de las naciones asiáticas. Sin embargo faltan materiales históricos y filológicos para fundar esta opinion.

ARCH, *principal*, griego. Ex: *Archipiélago*, mar principal.

ARDE ó AERDE, terminacion de varios nombres holandeses, que deriva de la lengua germánica *erde*, *tierra*. Ex: *Oudenarde*, tierra antigua.

ARG, *blanco*, griego. Ex: *Argeo*.

ARGUE ó ERGUE, terminacion comun á varias denominaciones, que deriva del latin *ager*, *territorio*. Ex: *Aymargues*, *Camargue*, *Rouergue*, campo de robles.

ARISCH, *cuna*, árabe. Ex: *El-Arisch*, la cuna.

ARL ó ADLER, *águila*, aleman. Ex: *Arlberg* ó *Adlersberg*, monte del águila.

ASH, *ceniza*, ingles. Ex: *Ash-ford*, paso de ceniza.

AST, *rama*, aleman. Ex: *Astfeld*, campo de ramas.

ASTA, *roca*, vascuense, de donde se formó el nombre de Asturias.

AUE, *prado*, aleman. Ex: *Auerbach*, rio del prado.

AUDE, (véase *Oude.*)

AUG, AUGST, AUGUSTA, este nombre que los latinos unian con los célticos, germanos, etc., se encuentra aun solo ó confundido en *Aoeste*, *Augst*, *Augsburgo*, *Autun* (Augustodunum), *Astorga*, (Asturica Augusta), etc.

AZREK, *azul*, arábigo. Ex: *Bahr-el-Azrek*, rio azul.

AYO ó AYE, (véase *Ec.*)

BA, rio, en las lenguas soldanas, Ex: *Djoliba*, el grande rio.

BA, nombre que acompaña á muchas denominaciones cafres, que significa hombre.

BAB, *puerta*, *patio*, árabe y caldeo. Ex: *Babilonia* (Babbel) corte de Belo; *Bab-el-mandeb*, puerta de luto.

BACH, *arroyo*, *riachuelo*, aleman. Ex: *Schwarzbach*, rio negro: tambien se encuentra en *Auspach*.

BAD, *baño*, entra en el nombre de muchas ciudades conocidas por sus baños de aguas minerales. Ex: *Bade*, *Baden*, *Badenweiler* y *Badonvilliers*, aldea de baños, *Carlsbad*, baños de Cárlos.

BAEREN, *oso*, aleman; se supone ser la etimología de algunos nombres germánicos, entre otros de *Berne*, *Bernstadt*, ciudad del oso.

BAGN, derivado del latin *Balneæ*, *baños*, ha formado el nombre de ciudades conocidas por sus manantiales minerales. Ex: *Bañeras*, *Bagneres*, *Bagno*, *Bagni*, *Bagnarea* (Balnea regis), baños del rey, etc.

BAHIA, *bahía* en español y portugues.

BAHR, *rio*, árabe. Ex: *Bahr-el-azrek*, rio azul.

BAL, sílaba que acompaña á varios nombres irlandeses; parece que deriva del fenicio BAAL. Ex: *Baltimore*, montaña de Baal.

BALME, *gruta*, en lengua antigua francesa. De ahí procede *Baume-les-Dames*, *Balme etc.*, en donde se observan grutas muy curiosas.

Digitized by Google

BALT ó BELT, *masa de aguas*, céltico. Ex: El *Báltico*, los dos estrechos *grande* y *pequeño Belt*.

BANYA, palabra unida á muchas denominaciones húngaras, y significa *mina*.

BAR, *pais*, *comarca*, Sanscrito. Ex: *Maleybar*, (Malabar), pais de los montes.

BATH, *baño*, ingles. Ex: *Bath*.

BAUM, *árbol*, aleman. Ex: *Baumgarten*, jardin de árboles.

BAY, *bahía*, ingles. Ex: *Botany-Bay*. Bahía botánica.

BAZAR, palabra persa y turca, *mercado*. Se encuentra en muchas palabras orientales.

BEIT, *casa*, árabe. Ex: *Beit-el-fakik*, casa del faqui.

BELA ó BIELO, BIALY, polonés, ruso: *blanco*. Ex: *Bielopol*, *Belgard*, *Belgrade*, *Berat* (*por Beligrad*) *Balligrod*, ciudad blanca, *Belozersk*, ciudad del lago blanco.

BELED, BELAD, *pais*, *ciudad*, árabe. Ex: *Beled-el djerid*, (Biledulgerid) pais de los dátiles.

BELL, derivado del latin bello. Ex: *Belcastel*, *Bellegarde*.

BELT, (véase *Balt*.)

BEN, sílaba que acompaña á varios nombres de montañas de la Gran Bretaña, y significa *cabeza*, *cima* (Véase *Pen*.)

BENDER, *puerto*, entra en la composicion de algunos nombres turcos y persas. Ex: *Bender-ryk*, puerto de arenas.

BENY, *hijos*, árabe. Esta voz va ordinariamente antepuesta á los nombres de tribus. Ex: *Benykhaled*, los hijos (ó la tribu) de Kaled.

BEREZA, *abedul*, ruso. Ex: *Berezina*, *Berezof*, *Berezan*.

BERG, *montaña*, aleman. Ex: *Konigsberg*, montaña del rey.

BETH, *casa*, hebreo. Ex: *Bethleem*, *Bethania*, *etc.*

BIERG, *montaña*; danés. Ex: *Himmelbierg*, montaña del cielo.

BIOERN, *oso*, sueco. Ex: *Bioerneborg*, villa de los osos.

BIR, *pozo*, hebreo y árabe; se une con muchos nombres de los lugares de descanso en los desiertos de la Libia y Siria.

BISCHOF, aleman, y *Bishop* en ingles, *Obispo*. Ex: *Bischoffsheim*, residencia del obispo: *Bishops-castle*, castillo del obispo.

BLACK, *negro*, ingles. Ex: *Black-river*, rio negro.

BLOOM, *flor*, ingles. Ex: *Bloomfield*, campo de flores.

BLUE, *azul*, ingles. Ex: *Bluehill*, colina azul.

BLUM, *flor*, aleman. Ex: *Blumenbach*, arroyo de flores.

BODEN, (Véase *Botn*.)

BOLI, derivado del griego *polis*. (Véase este.)

BOR, *pinar*, polonés. Ex: *Branibor*, (Brandeburg), castillo de la selva: *Medzibor*, en medio de la selva.

BORG, sueco y danés, correlativo del aleman *burg*. (Véase este último.)

BORGO, italiano. (Véase *burg*.)

BOROUGH, ingles, correlativo de *burg*. (Véase este.)

BOTN ó BODEN, *profundo*, germánico. Ex: *Botnie* y *Bodensee*, nombre que dan los alemanes al lago de Constancia.

BOORG, (Véase su correlativo *burg*.)

BREIT, *ancho*, aleman. Ex: *Breitenfeld*, campo ancho.

Digitized by Google

BRIDGE, *puente*, ingles. Ex: *Cambridge*, puente del Cam.

BRIG, *puente*, voz céltica, de la cual los latinos formaron *briga* ó *briva*. Ex: *Lamaro briga* (Amiens) *Brives-la-Gaillarde*. De *brig* deriva el aleman *brukke* ó *bruk*, (cuando compuesto, *pruck*), el flamenco *brugge*, el ingles *bridge*, etc.

BRIGA, terminacion frecuente en los nombres latinos de la península ibérica, derivado de una palabra de la lengua indígena, que significa *ciudad*. Ex: *Segobriga*, (Segorbe) *Conimbriga* (Coimbre), etc.

BROD, *vado*, polonés. Ex: *Brod*, *Brody*, etc.

BRUGGE, *puente*, flamenco. Es el nombre nacional de la ciudad de Bruges.

BRUKKE ó BRUCK, *puente*, aleman. Ex: *Innsbruck*, ó *Inspruck*, puente del Inn.

BRUNN, *manantial*, *fuente*, aleman. Ex: *Schonbrunn*, hermoso manantial.

BRYEN, *gefe*, céltico. Ex: *Briènne*, *Briant* etc., y *Verona*, ciudad, á quien Breno dió su nombre.

BUD, *edificar*, germánico. Ex: *Bude*, *Budweis etc.*

BUENO, español. Ex: *Buenos-Aires*.

BUJUK, nombre que acompaña á algunas denominaciones turcas, y significa *grande*.

BUK, *haya*, esclavon. Ex: *Bukovine*, pais de las hayas.

BURG, *lugar fortificado*, teutónico (raiz *bergen*, *defender*); sus derivados son el español *burgo*, el frances *bourg*, el ingles *burgh* y *borough*, el danés y sueco *borg*, y el italiano *borgo*. Ex: *Salzburgo* lugar de salinas; *Magdeburgo*, lugar de la doncella; *Strasburgo*, lugar del camino; *Aalborg*, lugar de las anguilas; *Edinburgo*, lugar de Odin; *Queensborough*, lugar de la reina; *Borgonovo*, lugar nuevo. Apesar de esta similitud, la sílaba *burgo* en algunos nombres, tales como *Brandeburgo* y *Borgoña*, no significa *lugar fortificado*: en el primero deriva del polonés *bor*, *pinar*; en el segundo tiene probablemente por raiz *buro*, *lanza*. Al contrario, *berg* en algunos nombres poloneses, como *Lemberg* (ciudad del Leon) no es mas que una corrupcion de *burg*.

BURGH, (Véase *Burg*.)

BURNT, *quemado*, ingles. Ex: *Burntwood*, bosque quemado.

BURY, *residencia*, *villa*, anglo saxon. Se encuentra unido con nombres propios, ó de lugar. Ex: *Canterbury*, ciudad de Kent. *Abbotsbury*, residencia del abad, etc.

CAER, CAR, *lugar fortificado*, céltico. Esta palabra subsiste en el galo *Cardigan*, *Caernarvon*; en el breton *Caschaix*; en el piamontes *Cairo*, *Chieri* (vulgar Ker.)

CÆSAR, esta palalabra latina subsiste todavia en *Kaisarieh*, ó *Cesarea*; *Zaragoza* (*Cæsar Augusta*), *Cherburgo*, *etc.* De esta palabra han formado *Kaiser* los alemanes.

CAFR, *infiel*, *falso*, árabe. Ex: *Cafres* y el *Cafiristan*.

CAL, *hermoso*, griego. Ex: *Calatia*, *Callipolis*. Hermosa ciudad.

CALAAT ó ALCALÁ, *castillo*, árabe. Ex: *Calaat-Rabah*, (Calatrava) *castillo grande*, *Calaat-Ayub* (Calatayud) *castillo de Ayub*.

CALD, del latin, *caliente*. Ex: *Caldas*.

CANADA, esta voz en la lengua indígena del Canadá significa *aldea*, la cual ha dado el nombre á toda la comarca.

Digitized by Google

CAPI, *puerta*, turco. Ex: *Demircapi*, puerta de hierro.

CARIA, *alqueria*, *villa de corta poblacion*, árabe. Ex: *Alcarria*, territorio de pastos ó cultivo y de lugares pequeños.

CARTHA, CIRTA, *ciudad*, fenicio; de donde *Carthahadath* (Cartago), ciudad nueva; de la misma se han formado los nombres de varias ciudades *Cirta* ó *Kirta*, asi como las terminaciones *certa* de muchos nombres geográficos latinos.

CASA, *casa*, en las lenguas latinas. Ex: *Casal* y *Casale*; esto es, caserío; la *Chaise Dieu* (casa Dei), etc.

CASTELLUM, *fortaleza*, latin. Ex: *Castelflorit*, *Castelnau*, *Cateau*, *Catelet*, *Chatelet*, *Castelnovo*, *Castiglione*, *Cassel*, *Kessel*, *Castlebar*.

CASTER, (Véase *Chester*.)

CASTLE, *castillo*, ingles, (véase *Castellum*.)

CASTRA, CASTRUM, *campamento*, *reales*, *fortaleza*, latin. De ahi derivan el español *Castro*, el frances *Castres* ó *Castries* y *Châtre*, el helénico *Kastro* ó *Kastri*, y las terminaciones inglesas *caster*, *chester* y *cester*. (Véase *Chester*.)

CATACAU, *quemar*, *griego*. Ex: *Catacecaumene*, quemada, (villa.)

CATEAU, CATELET (véase *Castellum*.)

CESTER, (véase *Chester*.)

CIRTA, (véase *Cartha*.)

CITTA y CIUTTA, *ciudad*, derivan del latin *Civitas*. Ex: *La Ciotat*.

CHAH, *rey*, persa. Ex: *Chah-djehanpour*, ciudad del rey del mundo: *Meruchahdjihan*, el alma del Soberano del mundo.

CHAN, *monte*, chino. Ex: *Ichan*, monte de acero.

CHAT, *rio*, árabe. Ex: *Chat-el-arab*, rio árabe.

CHEHER, *casa*, *ciudad*, turco y persa. Ex: *Chehristan*, pais de ciudades: *Pondichery*, ciudad nueva.

CHEIKH, *gefe*, *caudillo*, arábigo. Ex: *Cheikh-Embade*.

CHESTER ó CESTER, y algunas veces CASTER, terminaciones comunes á muchos nombres ingleses, tales como *Glocester*, *Winchester*, *Leycester*, *Lancaster*; y derivan del latin *castrum* (anglo Saxon *ceastre*) *fortaleza*, *ciudadela*.

CHRYSO, *oro*, griego Ex: *Chrysopolis*, ciudad de oro.

CHURCH, *iglesia*, ingles. Ex: *White-church*, iglesia blanca.

CITY, *ciudad*, ingles. Ex: *Elizabethscity*, ciudad de Isabel.

CIUDAD, *español*, Ex: *Ciudad-Real*.

COLONIA, (*de colere*, *cultivar*), nombre que dieron los romanos á algunos lugares en donde fundaban una ciudad. Ex: *Cologne* ó *Koln*, *Coulange*, *Colonge*, etc.

COUR ó COURT, (véase *Cors*.)

CORS, CORTIS ó CURTIS, *patio*, latin. Ex: *Harcourt*, *Corbeton*, *Courcelles*, etc.

COTCHIN, *oeste*, *occidental*, lengua del Japon. Ex: *Cochinchina*, China occidental.

CREEK, *pequeña bahía*, ingles, terminacion de muchos rios de la América septentrional.

Digitized by Google

CREPOST, terminacion de muchos nombres rusos, que significa *fortaleza.*

CROCE, *cruz*, italiano. Ex: *Santacroce.*

CRUZ, español, Ex: *Veracruz.*

CZERNY, (véase *Tchern.*)

DAGH, *montaña*, persiano. Ex: *Daghistan*, pais montañoso.

DAL, *valle*, sueco, correlativo del aleman *thal.*

DAM, sílaba que acompaña á muchos nombres, y deriva unas veces de *domina*, *señora*, como *Dammarie*; y otras de *damnum*, *daño*, como *Dampierre*, (petra damni) piedra del mal.

DAM, DAMN, terminacion comun á muchos nombres alemanes y holandeses, que significa presa de un rio. Ex: *Rotterdam*, presa del Rotte: *Amsterdam*, presa del Amstel.

DAR, *casa*, árabe. Ex: *Daroca*, derivado de *Dar-auca*, casas de Auca.

DARIA, DERIA, *rio*, lenguas tártaras. Ex: *Kizil-Daria*, rio rojo.

DEIR, *casa*, árabe. Ex: *Deir-el-Kamar*, casa de la luna.

DEN, tiene el significado de *ciudad* en muchos nombres góticos. Ex: *Lunden* ó *Lund.*

DENGHIZ, *mar*, turco. Ex: *Ac-denghiz*, mar blanco (Caspio.)

DEVA, *Dios*, Sanscrito. Ex: *Deva-prayaga*, confluente divino.

DIB, DIV, final de muchos nombres índios, tales como *Maldivas*, *Laquedivas*, *Serendib*, (Ceylan), y significa *isla.*

DJEBEL, *montaña*, árabe. Ex: *Djebel-el-Mousa*, montaña de Moises: *Djebel-el-Tarik* (Gibraltar), montaña de Tarik (sarraceno.)

DONNER, *trueno*, aleman. Ex: *Donnerberg*, montaña tonante.

DORF, *aldea*, terminacion comun á muchos nombres alemanes. Ex: *Dusseldorf*, aldea del Dussel.

DUN, *colina*, céltico, de donde nace la voz francesa *dune*, y la terminacion latina *dunum.* Ex: *Augusto-dunum*, *Autun*, *Dunkerque*, iglesia de las colinas. En muchos nombres ingleses la sílaba *dun* significa lo opuesto á colina, y en este caso deriva del escandinavo, y corresponde á *down*, *abajo.* De este está formado el nombre islandes *Daunmœrk* (Dinamarca), llanura, de abajo.

EAST, *este*, *oriente*, ingles. En *Essex* se reconoce la contraccion sajona por *este.*

EC, EY, AYE, terminacion céltica unida las mas veces á nombres de árboles, plantas, etc. cuya reunion indica en cualquier lugar. Ex: *Ternex*, *Aulnay*, campo de alisos; *Onex*, campo de fresnos; y la misma formacion tienen *Ruffec*, *Vaudrey*, la *Cerisaye*, *etc.*

EDEL, *noble*, aleman. Ex: *Edelsland*, tierra del noble.

EGIALOS, *ribera*, griego. Ex: *Egialos.*

EHRE, *honor*, aleman. Ex: *Ehrenfeld*, campo del honor.

EICH, *encina*, aleman. Ex: *Eichendorf*, aldea de encinas.

EISEN, *hierro*, aleman. Ex: *Eisenberg*, montaña de hierro.

EL, artículo de los árabes. (Véase *al.*)

ELEUTHER, *libre*, griego. Ex: *Eleutheropolis*, ciudad libre.

ENGEL, *angel*, aleman. Ex: *Engelsbrunn*, arroyo del Angel.

END, *fin*, ingles y aleman. Ex: *Landsend*, fin de la tierra.

Digitized by Google

ENTR, (véase *Inter.*)
ERD, *tierra*, aleman. Ex: *Erdberg*, monte de tierra.
ERGUE, (véase *Argue.*)
ERMAK, *rio*, turco. Ex: *Kisil-Ermak*, rio rojo; *Ickil-Ermak*, rio verde.
ERZ, *cobre*, aleman. Ex: *Erzgebirge*, monte de cobre.
ES ó EIS, preposicion griega, que significa *á*; unida en la lengua helena con los nombres de ciudad, ha contribuido á que no solo quedasen desfigurados en la pronunciacion, sino tambien en la escritura. Ex: *Setines*, por *es Atinai*, *á Atenas*; *Stives* por *es Thivai*, *á Tebas*; *Estembul* (Constantinapla) por *es tin polin*, esto es, *á la ciudad*, pues los griegos por antonomasia llaman *polis* (ciudad) á Constantinopla.
ESKI, *viejo*, turco. Ex: *Eskicheher*, vieja ciudad.
ESTANIA, *morada*, vascuense. Raiz de las terminaciones de *Lusitania*, *Aquitania*, etc.
EX, (véase *Aigues.*)
EY, *isla*, escandinavo. Ex: *Anglesey*, isla de los angles.
FAIR, *hermoso*, ingles. Ex: *Fairfield*, hermoso campo.
FALK, *halcon*, aleman. Ex: *Falkenstein*, piedra de los halcones.
FALVA, *aldea*, nombre que acompaña á muchas denominaciones húngaras.
FE, español. Ex: *Santa-fe.*
FELD, *campo*, aleman. Ex: *Feldkirch*, iglesia del campo. *Lilienfeld*, campo de lirios.
FELL, FIELL ó FIELD, *roca*, escandinavo. Ex: *Dofrefiell*, rocas tristes.
FELSEN, *roca*, aleman. Ex: *Weisenfels*, roca blanca.
FELSE, *superior*, húngaro, el opuesto á *also*, *inferior.*
FELSOE, *superior*, húngaro. Ex: *Felsoe-Banya*, mina superior.
FERTE, voz que acompaña á varios nombres franceses, deriva de *firmitas*, que en la baja latinidad significaba *pequeña fortaleza.*
FICHTEL, *pino*, aleman. Ex: *Fichtelberg*, monte de pinos.
FIELD, *campo*, ingles. Ex: *Southfield*, campo del Sur. En los nombres noruegos y suecos, *field* significa *roca.*
FIELL, *roca*, sueco, noruego. Ex: *Dofrefiell*, roca triste.
FINSTER, *tinieblas*, aleman. Ex: *Finsterwald*, bosque tenebroso.
FIORD, terminacion comun á muchos nombres daneses y suecos, y significa *estrecho*, *brazo de mar.*
FISCH, aleman y *Fisk*, ingles, pescado. Ex: *Fischbach*, arroyo de peces. *Fishlake*, lago de peces.
FIUM, *rio*, italiano. Ex: *Fiumicino*, riachuelo.
FOLD, *tierra*, *comarca*, germánico. Ex: *Westfold*, ó *Westfulia*, pais ó tierra occidental.
FONS, *fuente*, *manantial*, latin. Ex: *Fontarabia*, fuente rápida.
FOR, (véase *Forum.*)
FORD, *vado*, ingles. Ex: *Abbotsford*, vado del abad.
FORUM, de este nombre latin unido á nombres de hombres ó lugares, derivan por contraccion *Forcalquier* (Forum calcarium), *Forli* (Forum Livii): *Fossombrone* (Forum Sempronii); *Feurs* (Forum Segusianorum); *Frioul* y *Frejus* (Forum Julii) etc.

Digitized by Google

FOU, terminacion china que indica las ciudades de primera clase.

FRANK, *libre*, germánico, raiz de los nombres *Francos*, *Francia*, *Franconia*, *Francfort*, etc.

FRAUE, *muger*, aleman. Ex: *Frauerfeld*, campo de la muger.

FRED, (véase *Fried.*)

FREE, *libre*, ingles. Ex: *Freeport*, puerto libre; *Freetown*, villa libre.

FREUDE, *alegria*, aleman. Ex: *Freudenberg*, monte de la alegria.

FREUND, *amigo*, aleman. Ex: *Freundenberg*, monte de los amigos.

FREY, *libre*, aleman. Ex: *Freyburg*, (Friburgo) villa libre: *Freyberg*, montaña libre ó consagrada á *Freya*, diosa de la libertad; *Freyenstein*, piedra libre, etc.

FRIED ó FRIEDEN, *paz*, *reposo*, aleman. Ex: *Friedland*, tierra de la paz; *Friedrich*, reino de la paz, etc.

FRITH, *estrecho*, *brazo de mar*, voz inglesa correlativa de *Fretum*, y del aleman *Furt*.

FÜRST, *príncipe*, aleman, Ex: *Fürstenberg*, monte del príncipe.

FURT, terminacion germánica que indica el parage vadeable de un rio. Ex: *Frankfurt* (Francfort), paso libre, ó de los Francos.

GAEL, GALU, *fuerte*, *poderoso*, céltico, se presume que es la raiz del nombre de los Galos.

GAMLA, *antiguo*, *anterior*, sueco. Ex: *Gamla-Carleby*, antigua Carolina.

GANGA, *rio*, Sanscrito. De ahi viene el nombre del rio *Ganges*, ó *rio por escelencia.*

GAR, raiz comun á las lenguas germana, esclavona y persa: denota una *ciudad fortificada*. Véase la voz céltica *caer*. Ex: *Kaschgar*, ciudad de los montes; *Stargard*, ciudad antigua, etc. Véanse sus derivados *Krad*, *Grad*, *Gorad*.

GAU, *aldea*, aleman. Ex: *Thurgau* ó *Thusgovia*, aldea del Thur, *Argesu* ó *Argovia*, Aldea del Aar.

GEBIRGE, *montaña*, aleman. Ex: *Riesen-gebirge*, montes elevados ó de los gigantes.

GEZIRA, *península*, árabe. Ex: *Algeziras.*

GER, (véase *Wehr.*)

GHERD, *ciudad*, persa. Ex: *Darabgherd*, ciudad de Dario.

GHERGH, *ciudad*, indio-germánico, y de ahí deriva el nombre de *Ghergong.*

GHIRI, *montaña*, Sanscrito. Ex: *Dhawala-ghiri*, monte blanco.

GIBEL, corrupcion del árabe. Ex: *Djebel*, *monte*. Los sicilianos pues cometen un pleonasmo, llamando *Monte Gibel* al Etna.

GLAS, *vidrio*, aleman. Ex: *Glaserberg*, monte de vidrio.

GLUCK, *felicidad*, aleman. Ex: *Glücksthal*, valle de la felicidad *Glücksbrunn*, arroyo de la felicidad.

GOLD, *oro*, en varias lenguas germánicas. Ex: *Goldbach*, arroyo de oro.

GORA, *monte*, esclavon. De esta raiz derivan entre otras, *Gonice*, *Gorlitz.*

GOROD y GRAD, *ciudad*, esclavon. Ex: *Novgorod*, *Novygrad*, ciudad nueva, y *Goradetz*, *Gorodisch*, *Gradiska*, *Graditz*, *Gratz*, etc, diminutivos de los anteriores.

Digitized by Google

GOTHS ó GODOS, el nombre de este pueblo originario de la Escandinavia, se conserva en los nombres suecos de *Gothland*, *Gothenborg*, etc., y en el de *Cataluña* ó *Gotholania*.

GOUBA, voz que acompaña á muchas denominaciones rusas, y significa *golfo*.

GRAD, (véase *Gorad*.)

GRAF ó GREF, *gefe militar*, *conde*, aleman. Ex: *Grafenthal*, valle del Conde.

GRATZ, *ciudad*, bohemio. Ex: *Koenigingratz*, ciudad de la reina.

GREAT, *grande*, ingles. Ex: *Great-iron-mountains*, grandes montes de hierro.

GREEN, *verde*, ingles. Ex: *Greenfield*, *Greenwich*, etc.

GRENZ, *límite*, aleman. Ex: *Grenzendorf*, villa de la frontera.

GROEN, *verde*, germánico. Ex: *Groenland*, tierra verde; *Groeningue*, campos verdes.

GROSS, *grande*, aleman. Ex: *Grossbor*, grande bosque de abetos.

GROVE, *pequeño bosque*, ingles.

GUAD, (véase *Wady*.)

GUNA, GUNT, *combate*, godo. Se presume que es la raiz de los burguiñones (*Burgundi*); esta voz subsiste en *Gunthersberg*, montaña de Gonthier, ó del combate; y en *Gunzburg*, *Gunzenhausen*, etc.

GUT, *bueno*, aleman. Ex: *Gutstadt*, buena ciudad.

HAASE, *liebre*, aleman. Ex: *Haasenthal*, valle de las liebres.

HAFFEN, (véase *Haven*.)

HAFF, *puerto*, germánico. De esta palabra se formó el *Havre* (Curische-haff) etc., y los derivados *haven* ó *hafen*, *havn* y *hamn*.

HAI, *mar*, chino. Ex: *Kan-hai*, mar de arenas.

HALL, *salon*, *casa*, ingles: esta terminacion denota propiedad, ó un establecimiento público, ó particular.

HALS, *cuello*, sueco. Ex: *Langhalsen*, cuello largo.

HAM, partícula final de muchos nombres ingleses, tales como *Buckingham*, *Durham* etc. y significa *morada*.

HAM ó HAMN, *puerto*, sueco. Ex: *Friedrichsham*, puerto de Federico.

HAMMER, *martillo*, aleman. Este nombre unido á un nombre de lugar, indica *fragua*, *herreria*.

HAUS, *casa*, aleman, terminacion de muchas denominaciones germánicas. Ex: *Mullhausen*, *Schaffhausen*.

HAVEN, *puerto*, aleman é ingles. Ex: *Carlshaven*, puerto de Cárlos.

HAVN, *puerto*, danés. Ex: *Kiæbenhav* (*Copenhague*), puerto de los mercaderes.

HEAD, *cabeza*, inglés; cuando va unido con un nombre de lugar, denota *cabo*.

HEIDE, *campo*, *llanura*, aleman. Ex: *Heidens bach*, rio del llano.

HEILIGEN, *Santo*, aleman. Ex: *Heiligoland*, tierra ó isla Santa.

HEIM, partícula que indica el *lugar nativo*, *la casa propia*, *el hogar*, germánico; terminacion de muchos nombres alemanes. Ex: *Mannheim*, morada de los hombres. Véanse los derivados *ham*, *home* (inglés), *hem* (sueco,) Del mismo han formado los franceses su *hameau*.

Digitized by Google

HELIOS, *Sol*, griego. Ex : *Heliopolis*, ciudad del Sol.
HELL, *claro*, aleman. Ex : *Hellbrunn*, arroyo claro.
HEM, terminacion sueca, significa *morada*.
HERAC, *Hércules*, griego. Ex : *Heraclea*.
HERM, *Mercurio*, griego. Ex : *Hermopolis*, ciudad de Mercurio.
HERMAN, *hermano*, germánico. Ex : *Hermanstadt*, ciudad de los hermanos.
HIEN, terminacion china que denota una ciudad del tercer orden.
HIER, *sagrado*, griego. Ex : *Hiéra*.
HIGH, *alto*, inglés. Ex : *Highlands*, tierras altas.
HILL, *colina*, inglés.
HIMA, *invierno*, *frio*, sanscrito. De este deriva el nombre de las montañas Himalayas.
HIMMEL, *cielo*, aleman. Ex : *Himmelberg*, monte del cielo.
HIPPO, *caballo*, griego. Ex : *Hippone*.
HISSAR, *fortaleza*, turco. Ex : *Kara-hissar*, castillo negro.
HO, *rio*, *canal*, chino. Ex : *Hoang-ho*, rio amarillo ; *Iu-ho*, canal real.
HOANG, *amarillo*, chino. Ex : *Hoang-ho*, rio amarillo.
HOCH, *alto*, aleman. Ex : *Hoch-Stadt*, alta ciudad.
HOF, *corte*, aleman. Ex : *Hofheim*, residencia de la corte.
HOHE, *altura*, aleman. Ex : *Hohenstadt*, alta ciudad.
HOLL, *hueco*, *bajo*, germánico. Ex : *Holanda*, tierra baja, pais bajo.
HOLM, *islote*, escandinavo.
HOME, *casa*, inglés.
HOPE, *esperanza*, inglés. Ex : *Hopefield*, campo de la esperanza.
HORN, *asta*, aleman. Ex : *Hornberg*, monte que presenta la figura de asta.
HOUSE, voz inglesa que se une á los nombres de lugar, y significa *casa*, *palacio*, Ex : *Carlton-House*, palacio de la ciudad de Cárlos.
HRAD, *ciudad*, bohemio. De ahí derivan los diminutivos *Hradisch*, *Hraditz*, etc. pequeña ciudad.
HUUS, *casa*, *morada*, correlativo danés y noruego del aleman *haus*.
HYDR, *agua*, *acuático*, griego. Ex : *Hydra*.
IAR, *rio*, ruso. Ex : *Iaroslaf*, rio de los esclavos ; *Krasnoiarke* ciudad de la orilla roja.
IENI, *nuevo*, turco. Ex : *Ienicheher* (Larisa) ciudad nueva, *Ienicaleh* castillo nuevo.
ILI, *pais*, turco. Ex : *Rumili* (Romelia), pais de los romanos.
INGE, *campo*, Saxon ; terminacion de muchas denominaciones germánicas. Ex : *Turinge*, *Zopfingen*, etc.
IRIA, *ciudad*, vascuense.
IS, corrupcion del griego *eis*, *á*. Ex : *Ismyr* por *eis Smyrnen* (Esmyrna) ; *Isnik*, á Nicea, *Ismid*, á Nicomedia, etc.
IS, *hielo*, escandinavo. Ex : *Islandia*, tierra de hielo.
ISOLA, *isla*, italiano. Ex : *Isolabella*, villa hermosa.
INTER, proposicion latina que se echa de ver en *Entraigues*, *Entrevaux*, asi como en *Teramo* y *Terni* (*Interamnes*) entre rios.
IUDE, *Judio*, aleman. Ex : *Iudenburg*, villa de los judíos.

Digitized by Google

JUNGFER, } *doncella*, aleman. Ex: *Jungferberg*, monte de la
JUNFRAU, } doncella. *Jungfrau*.

IVAN, *Juan*, ruso. Ex: *Jvangorod*, ciudad de Juan.

KAHL, *calvo*, aleman. Ex: *Kahlenberg*, monte calvo.

KAISER, *emperador*, aleman; derivado del latin *Cæsar*; Ex: *Kaiserstadt*, ciudad imperial.

KALAH, *fuerte*, árabe: esta voz entra en el nombre de muchas fortalezas del oriente. *Kelat* tiene el mismo significado.

KAMEN, } *piedra*, *roca*, esclavon. Ex: *Kamin*, *Kamientz*, *Ka-*
KAMIEN, } *mienco*, *Kaminietz*, etc.

KAND, *reino*, *fortaleza*, sanscrito; terminacion comun á muchos nombres bukaros. Ex: *Taschkerd*, villa de piedra.

KARA, *negro*, lenguas tártaras. En oposicion á un hombre de los mismos idiomas que significa *blanco* y *libre*, se ha hecho de Kara sinónimo de *tributario*. Ex: *Karamania*, hombres negros (pais de); *Karakalpaks*, *Kalpaks*, tributarios.

KARL, *Carlos*, en aleman.

KEBIR, *grande*, arabigo.

KERKE, ó } corrupcion flamenca del germánico *Kirche*, *iglesia*. Ex:
KERQUE, } *Steen Kerque*, iglesia de las piedras.

KEVI, *villa*, turco. Ex: *Kadikevi*, villa del Cadi.

KHOH, *calvo*, persa. Se congetura que el monte Caucaso (*Kohohkasp*) monte calvo, deriva de este nombre, por estar su cumbre privada de vegetacion. Esta metáfora es muy frecuente en las denominaciones geográficas. *Chaumont* en Francia, y *Kahlenberg* en Alemania, denotan monte calvo.

KHOTA, *ciudad*, mogolio, y *Khoton* en los nombres mandchus.

KIANG, *rio*, chino. Ex: *Kiangyuen*, pais de los rios; *Yang-tsekiang*, rio hijo del mar.

KIN, *oro*, chino. Ex: *Kin-cham*, monte de oro.

KING, *rey*, inglés. Ex: Kingston, ciudad real.

KIRCHE, *iglesia*, aleman, y *Kirchen* en composicion. Ex: *Kirchenlauter*, iglesia clara.

KIRK, *iglesia*, correlativo inglés del aleman *Kirche*. Ex: *Kirkwood*, bosque de la iglesia.

KIS, *pequeño*, húngaro. Se une á los nombres de ciudades y aldeas en oposicion á *nagy*, *grande*.

KLEIN, *pequeño*, aleman.

KÆNIG, *rey*, aleman. Ex: *Konigstadt*, ciudad del rey; *Kæniginngraetz*, ciudad de la reina.

KOH, *montaña*, indio-germánico. Ex: *Hindukoh*, mentes de la India.

KOL, *lago*, tártaro. Ex: *Baikal* (*Buiukkol*) lago grande.

KOPF, *cabeza*, aleman, y denota la *cumbre* de un monte.

KOTTAH, *morada*, sanscrito. Terminacion comun á muchas denominaciones indias.

KOUL, *lago*, lenguas tártaras. Ex: *Ietkoul*, lago del perro, *Tchebarkoul*, lago del tigre.

KRASNOE, *encarnado*, y por estension *hermoso*, ruso. Ex: *Krasnoeselo*, hermosa aldea.

KREIS, *círculo*, aleman; nombre que se emplea en las divisiones topográficas.

Digitized by Google

KREML, *fortaleza*, lenguas tártaras. De este deriva el nombre *Kremlin*.

KREUTZ, *cruz*, aleman. Ex: *Kreutzberg*, monte de la cruz.

KURD, *fuerte*, *robusto*, persa. De este nombre derivan los *Kurdos* y el *Kurdistan*.

LAND, *pais*, *tierra*, *patria*, germánico. Ex: *England*, (Inglaterra) tierra de los Angles: *Irlanda*, tierra de Erin, *Islandia*, tierra del hielo; *Meiland*, (Milan) en medio de las tierras, *Netherlands*, Paises Bajos.

LANGE, *largo*, aleman, *langer* en composicion.

LAUTER, *claro*, aleman. Ex: *Lauterbrunn*, arroyo cristalino.

LEONT, *leon*, griego. Ex: *Leontopolis*, ciudad del Leon.

LEUK, *blanco*, griego. Ex: *Leukopol*, ciudad blanca.

LICHT, *claro*, *brillante*, aleman. Ex: *Lichtenwald*, bosque brillante.

LIEBE, *amor*, aleman. Ex: *Liebenstein*, piedra del amor.

LILIEN, *lirio*, aleman. Ex: *Lilienfeld*, campo de lirios.

LIMAN, voz que deriva del griego, y en composicion con algunos nombres turcos y rusos, denota el puerto que forma la embocadura de un rio.

LIN, *ciudad*, estonio. Ex: *Tallin* ó *Danilin* (Revel) ciudad, de los Daneses.

LIPA, *tilo*, esclavon. Ex: *Lipsk*, *Leipzig*, etc.

LITTLE, *pequeño*, ingles. Ex: *Littletown*, pequeña villa.

LOCH, *lago*, ingles. Ex: *Lochaber*, abertura del lago.

LON ó LUN, *bosque*, godo. Ex: *Lunden* ó *London* (Lóndres) ciudad en los bosques.

LOW, *leon*, aleman. Ex: *Lowenstein*, piedra del leon.

LOW, *bajo*, ingles. Ex: *Lowland*, tierra baja.

MA, *agua*, arábigo. Ex: *Bahr-bela-ma*, rio sin agua.

MAHA, *grande*, sanscrito; se une á algunos nombres. Ex: *Mahanoddy*, rio grande, etc.

MAHL, *plaza*, *fortaleza*, lengua del Indostan. Ex: *Baramahl*, las doce fortalezas.

MAL, *pequeño*, ruso. Ex: *Malaia Rossia*, pequeña Rusia.

MALE, *montaña*, albanés.

MAN, *hombre*, germánico. Ex: *Mansfeld*, campo del hombre.

MANDALA, *pais*, *reino*, sanscrito. Ex: *Tchoramandalam*, (Coromandel), el reino de Tchoro.

MARKE, *frontera*, aleman. Ex: *Markdorf*, aldea de la frontera, *Markenstein*, piedra límite.

MARKT, *mercado*, aleman. Ex: *Markt-bach*, rio del mercado.

MARTON, *montaña*, húngaro. Ex: *Kes Marton*, pequeño monte.

MATE, terminacion comun á algunos nombres de pueblos de orígen godo, persa ó esclavon, y significa hombre. Ex: *Sarmatos*.

MEDINA, *ciudad*, arábigo. Ex: *Medina-el-nabi*, ciudad del profeta.

MEL, *negro*, griego. Ex: *Melanetes*.

MEN, *puerto*, *paso*, chino. Ex: *Houmen*, puerta del tigre.

MIDDLE, *medio*, ingles. Ex: *Middlesex*, Sajonia del medio.

MILL, *molino*, ingles. Ex: *Millford*, vado del molino.

Digitized by Google

MINSTER, derivado ingles del latin monasterium. Ex: *Westminster*, monasterio del occidente.

MO, *pueblo*, en la mayor parte de las lenguas del África austral.

MOND, *boca*, holandes. (Véase su correlativo *Mund.*)

MONS, *monte*, Ex: *Realmont*, monte real, *Montigni*, monte inflamado: *Piemonte*, pie del monte; *Montpeller*, monte de las fiñas; *Montmirail*, monte admirable, *Montmartre*, monte de Marte, de los Mártires, etc.

MOR, *mar*, en las lenguas céltica, esclavona, etc. Ex: *Pomoriani*, (habitantes de la Pomerania), palabra por palabra, sobre el mar. El nombre céltico de la Bretaña, *Armorica* tiene el mismo significado.

MORE, terminacion de muchos nombres geográficos de la Irlanda; en la lengua nacional de la isla significa *montaña*.

MOTHA, MOTA, *colina*, *fuerte*, en la baja latinidad. Ex: *Motte*, *Lamothe*, etc.

MOUNT, *montaña*, ingles. Ex: *Mountpleasant*, monte agradable.

MOUTH, *boca*, ingles, denota la embocadura de un rio; y pruébanlo *Falmouth y Plymouth* que están situados á la embocadura del Fale y del Ply.

MOUTIER ó MOUSTIER, derivado frances del latin *monasterium*. Ex: *Farmoutiers*, *Noirmoutiers*, etc.

MUHL, *molino*, aleman. Ex: *Muhl-hausen*, casas con molinos.

MUND, *boca*, *embocadura*, germánico. Ex: *Tangermund*, embocadura del Tanger: *Dendermonde*, embocadura del Dender.

MUNSTER, nombre comun á muchas ciudades de Alemania, que deben su orígen ó celebridad á una abadía ó monasterio.

NAGOR, NAGAR, *ciudad*, sanscrito. Ex: *Bisnagar*, ciudad de la victoria; *Chan-dernagor*, ciudad de la luna.

NAGY, *grande*, húngaro; este nombre precede á algunos nombres de lugar en oposicion á *Kis*, *pequeño*.

NAHR, nombre que anteponen los árabes á los nombres de *rios*.

NAN, voz china que indica la situacion meridional. Ex: *Nanking*, residencia del Sur.

NANT, *arroyo*, céltico. Ex: *Nantes*, *Nantua*, *Nanterre*, etc.

NEO, NEA, *nuevo*, Ex: *Neapolis*, (Nápoles), ciudad nueva; *Nicasara*, Nueva Cesarea, *Neocastro*, castillo nuevo.

NESO, *isla*, griego. Ex: *Peloponeso*, isla de Pelope. Este nombre dieron los antiguos griegos á su península.

NESS, terminacion, que en las denominaciones escandinavas, indica un *promontorio*.

NEU, *nuevo*, aleman. Ex: *Neuburg*, correlativo del español *Villanueva*, *Neustadt*, ciudad nueva, etc.

NEW, *nuevo*, ingles. Ex: *New-Castle*, castillo nuevo.

NIEDER, *inferior*, aleman: denota la posicion de varios lugares con relacion á sus homónimos.

NIEUW, *nuevo*, holandes. Ex: *Nieuwkerk*, iglesia nueva.

NYNEI, *inferior*, ruso. Ex: *Nynei-Kamtchatsk*, Kamtchaka inferior.

NOR, *lago*, lenguas tártaras. Ex: *Hohonor ó Kokonor*, lago azul.

NORR, *norte*, *septentrional*, godo. Ex: *Norige*, (Noruega), reino del norte; *Norrmann* (Normando), hombre del norte.

Digitized by Google

NORTH, *norte*, *septentrional*, ingles. Ex: *Northborough*, aldea del norte.

NOVOI, NOVAIA, } *nuevo*, ruso. Ex: *Novgorod*, ciudad nueva.

NOVY, *nuevo*, esclavon. Ex: *Novgrad*, ciudad nueva.

NUEVO, español y *nuovo* en italiano. Ex: *Villanueva*, *Villanova*.

NY, *nuevo*, danes y sueco. Ex: *Nyland*, tierra nueva.

O, *viejo*, húngaro: se une á algunos nombres de aldeas en oposicion á *ni*, *nuevo*.

OBER, *superior*, aleman; se une á nombres de lugar, en oposicion á *nieder* ó *unter*, inferior.

OCHS, *buey*, aleman. Ex: *Ochsenkopf*, cabeza de buey. Tiene el mismo significado que *Penochsen* (Paimboeuf.)

OE, nombre que se une á los daneses, noruegos, etc., y significa *isla*. Ex: *Langoe*, isla larga.

OEST, *este*, *oriental*; germánico. Ex: *Oesterreich*, (Austria), reino del oriente, esto es, de los francos orientales.

OLA, OOLA, } *montaña*, mogolio.

OLD, *viejo*, ingles. Ex: *Oldland*, tierra antigua.

OOST, *este*, *oriental*; holandes. Ex: *Oosterwick*, aldea oriental.

ORANG, *hombre*, en lengua malesa.

OROS, *montaña*, griego. Ex: *Hagiosoros*, montaña sagrada.

ORT, *cortijo*, *aldea*, aleman. Ex: *Ziegenort*, lugar de cabras.

OST, (Véase *Oest.*)

OSTROG, *fuerte*, nombre que se une á muchas denominaciones rusas.

OSTROU, *isla*, ruso. Ex: *Lissie-Ostrova*, islas de los zorros.

OUDE, *viejo*, holandes. Ex: *Oudenaerde*, tierra vieja.

OUEI, *fortaleza*, chino. (Véase *Tchai.*)

OULA, *rio*, mandchu. Ex: *Zakhaline-oula*, rio negro.

OURAL, *cintura*, ruso; nombre que se da, entre otras, á la cordillera que separa la Europa del Asia.

OZERO, *lago*, ruso. Ex: *Tchoudskoeozero*, lago de los Tchoudes; *Belozersk*, ciudad del lago blanco.

PAIM, (véase *Pen.*)

PALE, *antiguo*, griego. Ex: *Astypalea*, villa vieja.

PATAM ó PATNAM, } terminacion comun á muchas denominaciones indias, y significa *ciudad*. Ex: *Seringapatam*, ciudad de Sirianga.

PAO, *fortaleza*, chino. (Véase *Tchai.*)

PE, nombre chino que indica el norte. Ex: *Peking*, residencia del norte.

PEI, *blanco*, chino. Ex: *Pei-ho*, rio blanco.

PEN, *cabeza*, *cumbre*, céltico. Ex: *Penochsen*, cabeza de buey, y los Apeninos por Alpes-Peninos, etc.

PENJ, *cinco*, sanscrito. Ex: *Pendjchehr*, las cinco ciudades.

PENTE, *cinco*, griego. Ex: *Pentapolis*, cinco ciudades.

PLA, *ciudad*, del griego *polis*. Ex: *Constantinopla*, ciudad de Constantino.

PHALIE, (véase *fold.*)

PHIL, del griego *philos*, *amigo*. Ex: *Filadelfia*; (Philadelphia), amistad de hermanos.

Digitized by Google

PLESSIS, deriva de *plexitium*, que en la baja latinidad, significa *cerco*.

POLI, POL, derivados del griego *polis*, *ciudad*, y que se conservan en muchas denominaciones helénas, rusas y turcas. Ex: *Stavropol*, ciudad de la cruz; *Nicopoli*, ciudad de la victoria; *Neapolis* (Nápoles), ciudad nueva. Se conoce la alteracion de *polis*, en las terminaciones *Sizeboli*, *Emboli*, *Grenoble* (Gratianopolis), etc.

PONS, derivado del latin, y entra en la composicion de muchos nombres. Ex: *Porrentruy*, (Puente del Rhemter), etc.

POOL, *estanque*, ingles. Ex: *Liverpool*, estanque de Liver.

POULO, *pequeño*, griego moderno, y se une al nombre de varias islas. Ex: *Poulo-Samo*, pequeña Samos.

POULO, *isla*, en lengua malaya.

POUR, POURA, *ciudad*, sanscrito; terminacion de muchos nombres de la India en una y otra parte del Ganges. Ex: *Radjad-pour*, ciudad real.

POUTRE, *hijo*, sanscrito. Ex: *Brahmapoutre*, hijo de Brama.

PRAYAGA, *confluente*, en lengua del Indostan. Ex: *Devaprayaga*, confluente divino.

PYLAS, *puerta*, griego. Ex: *Tebas Hecatonpilas*, Tebas de cien puertas. *Thermopylas*, puerta caliente, en alusion á las aguas termales de dicho sitio.

QUEEN, *reina*, ingles. Ex: *Queenborough*, villa de la reina.

QUI, *aldea*, sílaba con que empiezan muchos nombres del Congo y de la costa de Zanguebar.

RADE, *rueda*, aleman. Ex: *Radeberg*, montaña de la rueda.

RADJT, *rey*, sanscrito. Ex: *Radje-ghor*, fortaleza real, *Radjepoutre*, hijo de rey.

RAS, *cabeza*, arábigo, se une á los nombres de cabos ó promontorio.

REICH, RIK, *rico*, en las lenguas germánicas, y por estension *reino*. Ex: *Reichstadt*, ciudad rica, *Oesterreich*; (Austria), reino de Oriente.

REKA, *rio*, ruso. Ex: *Tchernairreka*, rio negro.

REN, RIN, *correr*, céltico y germánico. Ex: *Rhin*, *Rheni*, *Rheins*, etc.

RIDGE, *montaña*. Ex: *Blueridge*, montaña azul.

RIESEN, *gigante*, aleman. Ex: *Riesengebirge*, monte de gigantes.

ROCCÆ, *rocas*, *pequeño fuerte*, en la baja latinidad. Ex: *Rocray*, roca ó fuerte real; *Roquamadour*, roca del amante, etc.

ROTH, *encarnado*, aleman. Ex: *Rohtweil*, aldea encarnada.

RUHE, *lugar de reposo*, aleman. Ex: *Calsruhe*, reposo de Cárlos.

S, esta letra al principio de varios nombres griegos, tales como *Sdiles* (Delos) *Stalimene* (Lemnos), es una contraccion de la preposicion *eis*, (véase este último.)

SALZ, *sal*, aleman; nombre que acompaña á los de muchos lugares conocidos por sus salinas. Ex: *Salzburg*, villa de Sal.

SASSO, *roca*, italiano. Ex. *Gransasso*, *Sassoferrato*.

SCHNEE, *nieve*, aleman. Ex: *Schneeberg*, montaña de nieve.

SCHLOSS, *castillo*, aleman. Ex: *Schlossberg*, monte del castillo.

Digitized by Google

SCHLUSSEL, *llave*, aleman. Ex: *Schlusselberg*, monte de la llave.
SCHOEN, *hermoso*, aleman. Ex: *Schoenbrunn*, hermoso manantial.
SCHWARZ, *negro*, aleman. Ex: *Schwarzenberg*, montaña negra.
SEE, *masa de aguas*, *lago*, *mar*, germánico. Ex: *Seeland*, tierra marítima.
SELO, *aldea*, ruso. Ex: *Tzarkoeselo*, aldea imperial.
SEMLIA, *tierra*, esclavon. Ex: *Novaiasemlia*, (Nueva Zembla), tierra nueva.
SENG, *prado*, danes. Ex: *Thorseng*, prado del Thor.
SERAI, SARAI, } *palacio*, lenguas tártaras. Ex: *Baktchissarai*, palacio de los jardines.
SEX, esta sílaba en que terminan muchos nombres ingleses, deriva del nombre de los Sajones. Ex: *Essex*, Sajonia del este; *Sussex*, Saxonia del Sur.
SHIRE, nombre de las principales divisiones topográficas de Inglaterra, y se traduce por condado.
SI, *oeste*, *occidental*, chino. Ex: *Si-hay*, mar occidental, *Cho-si*, tierra del oeste.
SIDY, *Señor*, arábigo. Ex: *Sidy-Ysah*, Señor Isaias (ciudad del.)
SIEG, *victoria*, germánico. Ex: *Sieg-berg*, montaña de la victoria.
SIERRA, *español*, Ex: *Sierra leona*.
SILBER, *plata*, aleman. Ex: *Silber-berg*, monte de plata.
SIMA, *isla*, lengua del Japon; nombre que acompaña á muchas denominaciones geográficas de aquel pais.
SINT, *rio*, lenguas indias. Se presume que es la etimología de los nombres *Sind-Indus* é *Indostan*, ó pais del Sind.
SK por SKOE y SKAIA, } terminacion rusa que da la forma adgetiva á los nombres de hombres y rios, de los cuales se forman nombres de ciudades. Ex: *Alejandrovsk*, ciudad de Alejandro; *Tobolsk*, ciudad del Tobol (rio.) En ambos casos hay elipsis del nombre *ciudad*.
SLAF ó SLAV, } terminacion de muchos nombres rusos que prueba el antiguo dominio de los esclavones, y deriva de su nombre, que significa *gloria*.
SLOT, SCHLOT, } *fortaleza*, germánico. Ex: *Neuschlot*, nueva fortaleza.
SNEE, *nieve*, correlativo danes y sueco del ingles *Snow*, y del aleman *Schnee*. Ex: *Sneohattan*, gorro de nieve.
SOU, *rio*, lenguas tártaras. Ex: *Karasou*, rio negro, *Aksou*, rio blanco.
SOUND, correlativo ingles del germánico *Sund*, estrecho.
SOUTH, *Sur*, *meridional*, ingles. Ex: *Southwark*, muralla del Sur, *Sutherland*, por *Southland*, tierra del Sur.
SPRING, *manantial*, ingles. Ex: *Springfield*, campo lleno de manantiales.
STAD y STADT, } *ciudad*, germánico. Ex: *Carlstadt*, ciudad de Cárlos, *Frederikstad*, ciudad de Federico.
STAN, *pais*, Sanscrito, terminacion comun á muchas denominaciones geográficas del oriente. Ex: *Daghistan*, pais de montes. Se ve una contraccion del mismo en *Khorazan*, pais del Sol; *Aderbidjan*, pais del fuego, *Boutan* por *Boudhistan*, pais de Baudha, etc.

Digitized by Google

STANITZA, este nombre, que acompaña muchas veces á las denominaciones rusas, significa *aldea*, *campamento*; y se añade á los nombres de lugar que habitan las tribus cosacas.

STAROE, (ruso) y STARI, (polones) *viejo*, se emplea en oposicion á *novi* ó *novo*, nuevo. Ex: *Starygrad*, *Stargard*, ciudad vieja.

STAVRO, *cruz*, helénico, y entra en la composicion de algunos nombres rusos y turcos. Ex: *Stavropol*, ciudad de la cruz.

STEEN, *piedra*, flamenco. Ex: *Steenkerque*, iglesia de piedras.

STEIN, *piedra*, aleman. Ex: *Frankenstein*, piedra de los Francos; *Steinbach*, rio de piedras.

STEPHAN, *corona*, *Estéban*, griego. Ex: *Stephanopolis*, ciudad de la corona.

STERN, *estrella*, Ex: *Sternberg*, monte de la estrella.

STILL, *quieto*, ingles. Ex: *Stillwater*, agua quieta.

STOLZ, *orgullo*. aleman. Ex: *Stolzenberg*, monte de los orgullosos.

STONE, *piedra*, *roca*, ingles. Ex: *Stone-haven*, puerto de piedras.

STRAITS, *estrecho*. Ex: *Davis-Straits*; Estrecho de Davis.

STRASS, *calle*, aleman. Ex: *Landstrass*; calle de la tierra. (camino real.)

STROM, *corriente de agua*, germánico. Ex: *Mahlstrom*, vórtice.

SUND, *estrecho*, germánico. De este se ha formado el *Sund*, esto es, *estrecho* por escelencia.

SUTHER, (véase *South.*)

SVIATOE, *Santo*, nombre que se une á varias denominaciones rusas.

SZENT, *Santo*, húngaro. Ex: *Szent-Ianos*, San Juan.

TA, *grande*, chino. Ex: *Ta-chan*, grande montaña.

TAG, *montaña*, dialectos tártaros. Ex: *Moustag*, montañas cubiertas de nieve.

TAI, *fortaleza*, chino, (véase *Tchai.*)

TAN, TANA, TANIA, terminaciones comunes á muchos nombres en las lenguas orientales y europeas, y significan *pais*, *lugar que se posee*. Ex: *Radjepontanah*, pais de los hijos del rey, *Maurutania*, pais de los moros. (Véase el sanscrito *Stan* y el vascuense *Etania.*)

TASCH, *piedra*, turco. Ex: *Taschkiuprun*, puente de piedra.

TCHAI, *rio*, turco y persa. Ex: *Mourad-Tchai*, rio amargo.

TCHAI, en las denominaciones chinas indica un *lugar fortificado*, una *ciudadela* situada en la frontera; y el mismo significado tienen *Tai*, *Pao*, *Ouei*, etc.

TCHANG, *centro*, chino. Ex: *Tchang-Koue*, reino del centro, nombre que dan los chinos á su imperio.

TCHERAY, *negro*, esclavon. Ex: *Tchernikov*, *Tchernovitz* ó *Czernowicz*, etc. Este nombre se toma á veces por *tributario*, en oposicion á *bieloi*, que significa igualmente *blanco* y *libre.*

TCHING, *ciudad*, *muralla*, chino. Ex: *Sin-tching*, ciudad nueva.

TCHOUNG, *centro*, chino. Ex: *Tchoun-chan*, montaña del centro.

TEL, *colina*, arábigo. Ex: *Tel-el-ioudyeh*, colina judía.

TEUTH, THEOT, *nacion*, germánico. De esta voz deriva el nombre de los *Teutones*, y la denominacion nacional de Alemania. *Teutschland*, tierra de los Teutches ó Deutches.

THAL, *valle*, aleman. Ex: *Schoenthal*, hermoso valle, *Pusterthal*, valle del Puster.

TONG ó TOUNG, } *cobre*, chino. Ex: *Tong-chan*, montaña de cobre.

TONG, *este*, *oriental*, chino. Ex: *Tong-kong*, palacio oriental.

TORRE, español, portugues é italiano.

TOWN, *ciudad*, ingles, y *Ton* por contraccion. Ex: *Newtown*, nueva ciudad. En algunos nombres, la terminacion *ton* está por *don*, y significa *colina*, como *Taunton*; otras veces es contraccion de *stone*, *piedra*, como en *Brighton*.

TRECHT, DRECHT, TRICHT, } terminaciones de varios nombres holandeses y derivan del latin *trajectum*, *paso*, *vado*. Ex: *Derdrecht*, *Utrecht*, *Maestricht*, paso del Meuse.

TRI, *tres*, griego. Ex: *Trípoli*, tres ciudades.

UI, *nuevo*, nombre que se une á muchos nombres húngaros.

UKER, *frontera*, germánico, y de este deriva el nombre de *Ukraina*.

UNTER, *debajo*, aleman. Se junta á los nombres de lugar en oposicion á *ober*, *arriba*.

URA, *agua*, vascuense.

VAL, VAU', } antigua voz francesa que fácilmente se observa en *Vaucluse*, valle cerrado; *Vaudable*, valle del diablo; *Valromey*, valle romano.

VAR, *lugar*, *fortificado*, húngaro. Ex: *Temesvar*, fuerte del Temes.

VELD, correlativo holandes del aleman *Feld*, *campo*.

VELIKI, *grande*, ruso, nombre que acompaña á algunas denominaciones de lugar en oposicion á *malo*, pequeño.

VERKHEI, *superior*, ruso. Ex: *Verkhei-Kamtchask*, Kamtchatka, superior.

VICUS, *aldea*, de esta voz latina derivan las finales, *wiewy*, *wick* en los nombres franceses y germánicos. Ex: *Viesvio*, vieja aldea; *Longw*, larga aldea; *Alnwick*, aldea sobre el Alne etc.

VILLE, voz francesa que deriva del latin *villa*, *casa de campo*, *quinta*. Ex: *Haute-ville*, *Hautevelle*, *Neuvelle*, etc. Los nombres de *Villaine*, *Villete*, *Vilotte*, *etc.* son diminutivos de villa.

VOGEL, *pájaro*, aleman. Ex. *Vogelberg*, monte de pájaros.

VUG, *bahía*, danes. Ex: *Kaloevug*.

WAD, WADY, } *valle*, *lecho de un rio*, Ex: *Wadelkebyr* (Guadalquivir, el grande rio); *Wady-el-ana*, (Guadiana) el rio Anas.

WALD, *bosque*, germánico. Ex: *Schwarzzwald*, bosque negro.

WARM, *caliente*, ingles. Ex: *Warmspring*, manantiales termales.

WASSER, *agua*, aleman. Ex: *Wasserburg*, villa de aguas.

WATER, *agua*, ingles. *Waterloo*, aguas bajas.

WEHR, *guerra*, germánico. De esta palabra escrita, segun la ortografía latina *ger*, se formó el nombre de Germanos (*Wehrmann*), hombres de guerra.

WEIDE, *prado*, aleman. Ex: *Weidenberg*, monte de prados.

WEILER, *aldea*, aleman. Ex: *Badenweiler*, aldea de los baños.

WEISE, *blanco*, aleman. Ex: *Weisenburg*, villa blanca.

WELL, *pozo*, ingles. Ex: *Tideswell*, pozo de la marea.

WEST, *oeste*, *occidental*, germánico. Ex: *Westhofen*, corte del oeste; *Westerreich*, reino del oeste, (la Austrasia.)

Digitized by Google

WHITE, *blanco*, ingles. Ex: *Whitechurch*, iglesia blanca.
WICK, *aldea*, germánico, (véase *Vicus.*)
WIESE, *pradera*, aleman. Ex: *Elbwiese*, prado del Elba.
WINTER, *invierno*, aleman. Ex: *Winterberg*, monte de invierno.
YUEN, *pais*, chino. Ex: *Kiang-yuen*, pais de los rios.
ZEMLIA, (véase *Semlia.*)
ZIEG, *cabra*, aleman. Ex: *Ziegenhain*, colina de cabras.
ZUYDER, *meridional*, holandes. Ex: *Zuydersee*, mar meridional.

Digitized by Google

ADVERTENCIAS

INTERESANTES PARA LA INTELIGENCIA Y MANEJO

DE ESTE

DICCIONARIO.

Como el crédito de este Diccionario dependerá de la veracidad y precision con que esten redactados sus artículos, nuestro principal esmero ha sido consultar cuantos libros de esta materia nos ha podido suministrar nuestra diligencia, ateniéndonos siempre á los mas acreditados y modernos.

Creemos muy positivamente que la presente obra será una de las mas completas en su género de cuantas se han publicado y publican en Europa, aunque no por esto pretendemos decir que darémos noticia de cuantos lugares contiene el globo, pero sí que no faltará ninguno que merezca ser conocido, por poca que sea su importancia, siguiendo en esto á los últimos autores de mas crédito, que ademas han hecho desaparecer una infinidad de artículos imaginarios, doblados, ó insignificantes; sin que, sin embargo, por lo que respecta á esta última circunstancia, hayamos hecho omision de ninguno de los que contiene actualmente España.

Muchos de nuestros artículos tendrán el requisito de haber sido revisados por los principales académicos y profesores que tiene Europa en las ciencias físicas y astronómicas, y en las lenguas modernas y orientales, como Humbolt, Walckenaer, Beudant, Langles, Remusat, Klaproth etc. etc.; pues tal es la fuente de donde los tomamos.

Los que se refieran á los paises de América y África serán redactados con presencia de las varias obras y viages recientes, particularmente á la última, publicados en Inglaterra, y que gozan de un crédito privilegiado.

En la nomenclatura hemos seguido la ortografía y pronunciacion del pais, siempre que no repugne á la que está generalmente admitida; pues seria ridículo no estender en las palabras *Londres*, *Florencia* la descripcion que les corresponde, por hacerlo en *London*, *Firenze*, que ningun español pronuncia. Sin embargo, cuando así suceda, se pondrá al lado y en letra bracelita el nombre correspondiente y como lo escriben los naturales: esto no obstante, algunos nombres, particularmente del norte de Europa, que por ser poco conocidos, no tienen en español pronunciacion admitida, tienen sin embargo una ortografía en cuanto posible parecida, pero no la misma; pues en estos acostumbramos los naturales del Mediodia, como Francia, Italia y España, alterar las letras originales del pais, espresando sus nombres con las que representan procsimamente aquellos sonidos en nuestros alfabetos.

Digitized by Google

Para la inteligencia de los que puedan ocurrir, la noticia que vamos á dar, manifiesta el modo con que se representa un mismo sonido por las varias naciones de que tratamos, comparados con los que produce nuestro alfabeto; ó la costumbre de transportar unas letras ó sílabas á otras de nuestro idioma, de donde podrán nacer alguna vez los cambios siguientes:

A *del inglés se cambia á veces en* . . . . . e.
AA *del dinamarqués en* . . . o
A *de muchos dialectos del teutónico en* . . . . . e.
A *del sueco en* . . . . . o.
B *del aleman en* . . . . . v.
Ch *del aleman en* . . . . . kh.
EA *del inglés unas veces en* i *otras en* . . . . . e.
E *fran. sin acento, y final en* a.
K *del aleman é inglés en* . c.
Lh *del portugués en* . . . . ll.
Nh *del portugués en* . . . . ñ.
Oe *del holandés en* . . . . . ú.
Ow *del ruso en* . . . . . ou.
Ó *del portugués en* . . . . on.
Oo *del inglés en* . . . . . u.
Ou *del francés en* . . . . . u.
P *del aleman en* . . . . . , b.
Ph *de origen griego en* . . . f.
S *inicial antes de otra consonante en nombres de muchos paises en* . . . . . es.
S *del húngaro en* . . . . . ch.
Sch *del aleman en* . . . . ch.
Sch *del holandés en* . . . sk.
Sk *del sueco en* . . . . . ch.
T *del aleman en* . . . . . d.
Th *del inglés en* d *y en* . . z.
Th *de origen griego en* t *y* z.
V *del aleman y holandés en* f.
W *del inglés en* . . . . . u.
W *del aleman en* . . . . . , v.
X *del portugués en* . . . . j.
Y *de várias en* . . . . . i.
Y *del dinamarqués y sueco en* u.
Z *del aleman é inglés en* . . tz.

No hemos dado este conocimiento con el supuesto de que siempre que ocurran tales letras se verifiquen los espresados cambios, sino para que el lector sepa, en los nombres en que los encuentre, la causa de la variacion, pues nosotros procurarémos dejarlos escritos como en el original genuino, siempre que no sea necesario variarlos.

Sucede á mas de lo dicho, que muchos nombres de subdivision territorial, autoridades, etc. de varios paises estrangeros, no tienen equivalente ecsacto en nuestro idioma: los tales llevarán el del pais, y al lado el que mas se aprocsime en nuestra lengua. Así hablando de varios pueblos de Dinamarca, dirémos; tiene tantos *amters* ó corregimientos: es *herrat* ó señorío de tal parte.

Al empezar la redaccion fué nuestro ánimo estender en su lugar correspondiente todos los nombres de la antigüedad; pero al reunir los trabajos parciales, y á medida que se iba llenando cada letra, hemos visto que resultaban un sin número de artículos de toda insignificancia, no consiguiendo otra cosa mas que llenar muchas columnas de nombres absolutamente bárbaros, sin traer la menor utilidad al lector, mayormente, cuando el Atlas que acabamos de anunciar contiene cuanto puede desearse sobre el asunto. En consecuencia, á escepcion de España y Portugal, de las cuales estenderémos los posibles, solo darémos aquellos artículos de esta especie, que ofrezcan hecho histórico importante, ó contengan descripcion ó noticia que merezca la consideracion; pero no por eso dejarémos de dar nombre antiguo á todo pueblo moderno que lo tenga; y para no privar á los lectores de aquel conocimiento, importante á muchas clases, ni faltar á lo prometido, se dará al fin de la obra el tratado de geografía antigua comparada á la moderna con la debida estension. Solo falta advertir que los artículos antiguos llevarán esta *, con el nombre moderno en bastardilla y entre paréntesis, y los modernos el antiguo con la misma letra; pero sin el paréntesis.

Digitized by Google

Asimismo advertimos que en los nombres que se citen en dichos artículos de la antigüedad, seguirémos la ortografía antigua.

Los artículos de España y Portugal son los que han escitado mas particularmente nuestro esmero, pero es menester confesarlo: el estado de imperfeccion en que se hallan los libros de estas dos naciones que tratan este asunto, no pueden producir un resultado perfecto, y el lector debe convencerse que esta no es empresa para una corporacion particular, sean cualesquiera sus conocimientos y su celo. La obra de Miñano, á pesar de no carecer de errores, es la mas completa que se conoce, y el libro mas á propósito para que la Península llegue á poseer un diccionario geográfico nacional que compita con los mas perfectos de Europa: nosotros, aunque pudieramos hablar largamente acerca los errores de este libro, aplaudimos el celo de su autor, por haber trillado el verdadero camino, y declaramos al público, que en donde no alcancen las noticias que procuramos adquirir de todas partes del reino, para la rectificacion de sus artículos, seguirémos las que dicho autor acaba de dar, aunque con la brevedad que conviene á lo universal de nuestra obra.

En los pueblos de España y Portugal que solo tengan una parroquia, se omitirá su noticia en el artículo á que corresponda, quedando por lo mismo supuesta en donde no se esprese.

En la descripcion de los paises sublevados de América seguirémos las de los autores de mas crédito de Europa, esplicando sucintamente la historia de sus revoluciones y pretendido estado político, advirtiendo que al mencionar los caudillos que se han erigido en gefes de aquellos paises, no entendemos decir que se hallen legalmente constituidos.

Las leguas con que espresarémos las distancias serán de 20 al grado, aunque, hablando de algunas partes del imperio de la China, se espresarán por el *ly* del pais, en razon á la inconstancia de su valor, puesto que unas veces entran 200 y otras hasta 250 en un grado.

Los artículos que llevan antes las palabras *Mar*, *Golfo*, *San*, etc. se encontrarán en la primera letra que les sigue: así Santo Domingo deberá buscarse en la letra *D*.

Lo dicho hasta aquí es á nuestro entender lo suficiente para hacer conocer, sino el mérito de este libro, á lo menos cuanto sean nuestros

Digitized by Google

DICCIONARIO

GEOGRÁFICO UNIVERSAL.

A, cot. red. de Esp. en Galicia, prov. de Lugo, jurisd. de Castro de Rey, de la parr. de Ramil.

A, r. de Fr. (v. CONON.)

AA, r. de Fr. que nace en el dep. del Paso de Calais, al S. E. de Devres, y entra en el paso de Calais á 1 leg. de Gravelines, despues de un curso de unas 17 leg., con direccion al N. E., y despues al N.; de las cuales 6 son navegables, desde St. Omer hasta Gravelines. Comunica primero en St. Omer con el canal de Neuffosse, despues con el de Colme, con el que va de Calais á St. Omer; con el de Bourbourg, y con el que va de Calais á Dunquerque por Gravelines. La poca pendiente de este rio ha proporcionado que basten dos esclusas para establecer el nivel necesario á su navegacion. La primera se halla sit. á la salida de St. Omer, y la otra á la entrada del puerto de Gravelines. Los transportes que se hacen por este rio consisten principalmente en turba, carbon de piedra, leña y piedras.

AA ó AADE, r. de los Paises Bajos, prov. de la parte septentrional del Brabante; nace al E. de Helmont, pasa por sus cercanías y se une en Bois-le-Duc con el Dommel y el Diezen, despues de un curso de cerca 10 leg. del S. E. al N. E.

AA, r. de los Paises Bajos, prov. de Groninga, compuesto de tres ramificaciones, de las cuales la primera, que lleva el nombre de Ruiten-aa, nace en las lagunas de Bourtange en Zwarte-Meer; las otras dos, que se llaman Mussel-aa y Onstwedder-aa, nacen mas al N. O.: se reunen á la primera, y con el nombre de Westerwolder-aa entran en el Dollart, despues de haber formado el límite entre los Paises Bajos y el Hanover, y despues de un curso de cerca 10 leg. de S. á N.

AA ó TREIDER-AA, r. de la Rusia Eur., se forma de varios rios en Radzivilichki; atraviesa el gob. de Curlandia del S. E. al N. O. pasando por Bausk, Mitau y Chloka, en donde entra en el gob. de Livonia, y entonces gira hácia el E.; vuelve hácia el N. siguiendo la costa del golfo de Livonia ó de Riga, y desagua cerca la embocadura del Duna, á 2 leg. N. O. de Riga, despues de un curso de unas 25 1/2 leg.

AA

AA ó BOULDER-AA, r. de la Rusia Eur. en el gob. de Livonia: nace en el distr. de Derp á 14 1/2 leg. S. de esta ciudad; corre del N. E. al S. O.; pasa por Volmar y por Venden, y desagua en el golfo de Livonia á 4 leg. N. N. E. de Riga, despues de un curso de cerca 38 1/2 leg. En la primavera suele ser navegable, particularmente desde Venden hasta su embocadura, aunque forma un bajo cerca de Volmar.

AA, r. de Suiza: nace en el canton de Lucerna, en el lago de Baldegg, atraviesa el de Hallwyl, pasa por Lenzburg, y desagua en el Aar á 1 leg. N. de Lenzburg, despues de un curso de mas de 4 1/2 leg. de S. á N.

AA, r. de Suiza en el canton de Unterwald; nace en el mont. Surenen, en donde forma muchas cascadas; pasa cerca de Stanz y desagua en el lago de los Waldstetes cerca de Buchs, despues de un curso de 6 1/2 leg. de S. á N.

AA, r. de Suiza, en el canton de Unterwald; nace en el lago Lungern, atraviesa el de Sarnen, pasa por el pueblo del mismo nombre y desemboca cerca de Alpnach en el lago de los Waldstetes, despues de un curso de 4 leg. del S. O. al N. E.

AA, r. de Prusia, prov. del Bajo Rin, que desagua en el Rin, y recorre 12 leg.

AABENRADE, (v. APENRADE)

AACH, peq. r. del gran ducado de Baden: nace cerca de la C. del mismo nombre, y entra en el lago de Constancia por la parte llamada lago inferior, á unos 7000 pasos al O. de Radolfzell, despues de un curso de 4 leg. de N. O. á S. E.

AACH, peq. C. del gran ducado de Baden, jurisd. de Stockach, junto al r. del mismo nombre, y en el camino que va de Stockach á Engen, á unas 4 1/2 leg. S. O. de Moszkirch, y á 2 leg. O. de Stockach. 506 hab. sit. sobre un mont. escarpado; tiene en su cañada un molino de papel y 2 de aceite.

AACHEN, C. de Prusia (v. AIX-LA-CHAPELLE.)

Digitized by Google

AAD, desierto de Arabia (v. AHKAF.)

AADE, r. de los Paises Bajos (v. AA.)

AADENEH., lug. de Siria en el gob. y á unas 10 leg. N. de Alepo.

AADOR, r. de Afr., en el rei. de Marruecos, á 5 leg. E. de Marmora.

AAG-HOLM, peq. isla en la costa de Noruega.

AAGI-DOGH, *Seydissi* montañas escarpadas de Anatolia, en la frontera de la Persia, por donde pasan las Caravanas que salen de Constantinopla para Ispahan.

AAKIRCHE, peq. C. en Dinamarca, dioc. de Seeland, jurisd. de la isla de Bornholm. 455 hab. Es la residencia del presidente de Bornholm y de su Sinodo Eclesiástico.

AALBORG, *Aalborghuus*, *Stifter* ó dioc. de Dinamarca, que toma su nombre de la Cap. Se compone de la parte septentrional de la peninsula de Jutlandia y de la isla de Lessoe: sit. entre los 56° 34′ 30″ y 57° 44′ 10″ lat. N. y entre los 11° 54′ 11″ y 14° 23′ 11″ long. E. Linda al N. y al O. con el mar del Norte; al S. con las dioc. de Riba, Viborg y Aarhuus; y al E. con el Cattegat. Su superf. es de 160 leg. cuad.: contiene 10 C. 3 V. y 114 parr.; en las que se cuentan 143 cast. y 124.000 hab. Es pais llano, y en la costa Occid. se encuentran algunos arenales movedizos y lagos, y todo lo que formaba el Vend-Syssel no es mas que un pantano con peq. elevaciones á flor de agua. La parte interior está cubierta de bosque, monte y terreno pantanoso: el suelo no es muy fértil. Al N. E. y en la costa oriental se elevan algunas montañas, entre las cuales se nota la de Himmelsberg, cuya altura es de 1400 pies sobre el nivel del mar. La parte oriental de esta dioc. se halla cortada por el Liimfiord, que recibe la mayor parte de los rios de la misma. El r. Mariagerfiord, que entra en el Cattegat, forma el limite de esta dioc. al S. E. con la de Aarhuus. La costa occid. se halla cubierta de lagos. El aire es húmedo, y el clima es tan crudo que con dificultad maduran en él los frutos, y con todo no es mal sano. Su cosecha basta á la subsistencia de sus habitantes: escasea la leña, y en su lugar emplean la turba que es abundante y de muy buena calidad. Se cria bastante ganado, pero su lana no es de la mejor. Los caballos mas estimados de Jutlandia se encuentran en Vend-Syssel. Hay poca caza, pero abunda en ánades y gallinas. Los habitantes sacan grande provecho de sus colmenas y se dedican con ardor á la pesca: el golfo de Liimfiord les proporciona mas de 120.000 toneles de arenque: la pesca mas abundante se hace en la costa O. No se aprovechan del hierro oxidado terroso que se encuentra en las lagunas, pero se sirven de la arcilla para la alfareria y para los batanes, y recogen el ámbar que producen las costas. La industria del pais es poco considerable. El comercio de esportacion consiste en granos, pescado, arenques, carne salada, lan. ordinaria, ganado y manteca. La C. mas mercantil es Aalborg. Esta dioc. está dividida en 3 *amters* ó correg.: Hiorring, Aalborg y Tisted: depende del tribunal superior de Viborg.

AALBORG, *amter* ó correg. de Dinamarca, en la dioc. del mismo nombre, de la cual forma la parte orient.: conf. al N. con el correg. de Hiorring y con el Liimfiord, al E. con el Cattegat, al S. con la dioc. de Viborg y el correg. de Randers, y al O. con el Liimfiord. Su superf. es de 100 leg. cuad., de las cuales tres quintas partes son tierras de labor y prado, y las dos restantes se hallan distribuidas en bosques, monte, terreno pantanoso y lagunas. Contiene 8 C., 2 V., 113 parr., 113 cast. y 64.600 hab. Aalborg es cabeza de este correg., el cual se divide en 8 *herrads* ó señoríos.

AALBORG, C. de Dinamarca, y la principal de la dioc. y del correg. del mismo nombre, en donde residen el Obispo y Juez de la dioc. sit. sobre la costa merid. del Liimfiord á unas 13 leg. N. N. E. de Viborg: lat. N. 57° 4′ 50″; long. E. 13° 48′ 42″. Está dividida en 4 cuarteles; tiene 4 puertas, 2 plazas públicas, un cast. ant., en el que reside la autoridad, una catedral, casa consistorial, casa lonja, un seminario, 1 escuela de nautica, 1 colegio, 1 biblioteca episcopal, que contiene 10.000 volúmenes, 1 hosp. y 2 casas de caridad. Indust. fabr. de sederia, sillas de montar, guantes, armas de fuego, jabon, aceite de ballena, refino de azucar, de aguardientes de grano; lo que la constituye centro del comercio de su dioc.: su puerto es bueno, pero solo admite las embarcaciones que calan menos de 10 pies. Anualmente entran en él de 400 á 500 embarcaciones, y 70 buques mercantes que pertenecen á los habitantes están continuamente empleados en el trafico de cabotage y en la pesca. Com. de esportacion, grande cantidad de granos, arenques, lana, pieles, aguardientes y sebo. Cel. 3 ferias al año, 3 de las cuales son solamente de ganado. La mas concurrida es la de Pentecostés. En 1530 fué casi consumida enteramente por las llamas, en 1658 fué tomada por los Suecos y restituida por la paz de Roeskild. Pob. en 1818, 6.600 hab.

AALEM, distr. de Pers., prov. del Irac.; sit. al N. E. de Hamadan. Está rodeado al E. y al O. por los montes Elvend, y al N. por los de Caragan: el terr. es elevado y bien regado: prod. uvas, frutas esquisitas, trigo, y algodon.

AALEN, correg. sup. del circ. del Iaxt, en el reino de Wurtemberg: superf. 9 leg cuad. Linda al N. con el correg. de Ellwangen; al E. con el de Neresheim; al S. con los de Heidenheim y Gemund; y al O. con el de Gaildorf: pob. en 1817, 17.899 hab.: comprende 1 c. 1 v. y 190 lug. y ald. El r. Kocher atraviesa su territ., que es montañoso al S. Esta comarca tiene bosques consid. prod. pocos gran., pero abunda en vinos, frutas, gan. y minas de hierro. Indust. hilados de lino y algodon y cerlaceria. Este correg. comprende la baronia del conde de

Digitized by Google

Fugger Nordendorf, compuesta de dos aldeas y un cast., cuya pob. es de 672 hab.

AALEN, C. del reino de Wurtemberg, circ. del Iaxt, cab. de part. de un correg. superior, y en otro tiempo fué C. imperial libre. Sit. á or. del Kocher, á 11 1/2 leg. E. de Luisburg, á 13 E. de Stuttgard, y á 2 E. de Ellwangen: pob. 2370 hab. luteranos. Está rodeada de murallas flanqueadas de altos torreones. Tiene dos puertas y dos arrabales. Indust. manufacturas de ropas de lana y algodon; fabr. de cintas de lana, y cerveceria: cria ganados. Está circuida de bosques frondosos; y en sus inmediaciones se encuentran minas de hierro, cuya esplotacion ocupa unas de 60 minadores.

AALHOLZ, peq. C. de Baviera. (v. TRAUNSTEIN.)

AALSMEER, lug. de los Paises Bajos en Holanda, en el distr. y á 6 1/2 leg. S. O. de Amsterdam. Sit. á or. del lago ó mar de Harlem; pob. 11800 hab. Se cultivan en él muchas fresas y grosella, que llevan á Amsterdam.

AALST, C. de los Paises Bajos. (v. ALOST.)

AALTEN, v. de los Paises Bajos, prov. de Gueldre, distr. de Zutfen y cab. de part., á 2 1/2 leg. de Groculo; pob. 3594 hab.

AAMARAH, lug de Berberia, reino de Tripoli; sit. al N. del desierto de Barca, en las costas del Mediterr. en una ensenada formada por el cabo Rameda, á 24 leg. N. O. de Al-Barcum.

AAR, r. del duc. de Nasau, que tiene su origen en el correg. y cerca de Wehen, y desagua en el Lahn, cerca de Diez, despues de un curso de 3 1/4 leg. de S. á O.

AAR, r. de Prusia (v. AHR.)

AAR ó AARE, *Aaris Arula*, r. de Suiza, el mas consid. de este pais, despues del Rin y del Ródano: sus 3 fuentes principales llamadas Lauteraar, Oberaar y Finsteraar, se hallan en los ventisqueros de las mont. Grimsel y Schreckhorn, en el canton de Berna. Tiene 29 puentes. Recorre el valle Oberhasli, en donde forma varias cascadas; pasa cerca de Meyringen, atraviesa los lagos de Brienz y Thun, desde donde empieza á ser navegable. Pasa por Thun, Berna, Aarberg, Buren, Soleura, Aarau y Brugg, y desagua en el Rin, cerca de Coblenza, en frente de Waldshut, despues de un curso de 48 leg. Los principales afluentes son; á la derec. el Emme, el Reuss y el Limat; á la izq. el Sarina y el Thiele. Las aguas de este r. arrastran polvos de oro que recogen los hab. de Aarau y Wiberstein.

AAR, r. del princip. de Waldeck, formado de varios riachuelos: pasa por Arolsen y desagua en el Tweste, á 1/2 leg. E. N. E. de dicha C., despues de un curso de 2 leg.

AAR, r. del princip. de Waldeck, que nace cerca de Usseln y desagua en el Eder, á 2 leg. N. de Frankenberg, despues de un curso de 6 1/2 leg. de N. O. á S. E.

AARA, C. de Arabia en la prov. de Hedjas, á 10 leg. S. E. de Madian.

AARABAN ó AHRABAN, *Acraba*, peq. v. de la Turquia Asiática, en el bajalato de Racca, á or. del Kahabur, á 5 leg. S. E. de Ras-el-Ain, y 26 1/2 S. de Diarbekir.

AARAU ó ARAU, C. de Suiza, cab. de part. del canton de Argovia; sit. á or. del Aar, 1330 pies sobre el nivel del mar, á 7 leg. S. E. de Bale; pob. 3000 hab., de los cuales 2828 son protestantes, y los demas católicos. Esta C. es grande y bien construida: contiene varios edificios notables, una escuela del canton y una casa de huérfanos. Posee una biblioteca muy consid. Tiene buenos prados y una mina de hierro, á 1/2 leg. N.; carbon de tierra y un banco de alabastro de 20 leg. de estension. Indust. fabr. de cintas, cuchillos, indianas, vitriolo, hilados de algodon y fundicion de cañones. Celebra 7 ferias anuales. Lat. N. 47° 23′ 35″. Long. E. 11° 41′ 51″.

AARBERG ó ARBERG, peq. C. de Suiza, en el cant., y á 3 leg. N. O. de Berna. Sit. en un cerro de aspecto, rodeado por el Aar; pob. 737 hab. Esta C. está bien construida y no tiene mas que una calle: su sit. es muy ventajosa, y en ella cruzan los caminos reales de Berna á Neufchatel y de Lausana á Soleura. Su comer. es insignificante; y la principal ocupacion de sus hab. es la agricultura. Celebra algunas ferias muy concurridas. Esta C. perteneció á los antiguos condes de Neufchatel, quienes la vendieron en 1379 á la C. de Berna.

AARBURG, ó ARBURG, peq. C. de Suiza, en el cant. de Argovia, y á 2 1/2 leg. S. O. de Aarau; sit. á or. del Aar, en el confluente del Wigger. Com. vinos. Indust. fabr. de medias y gorros de lana, y martinetes de cobre. Muchos de sus hab. viven del producto de la navegacion. En la parte superior de la C. hay un cast. sit. sobre un cerro, que es el único que subsiste en Suiza, y sirve de arsenal al cant. de Argovia. Desde este cast. el coronel Michel-du-Cret midió las alturas de los Alpes, que ha publicado.

AARE, r. de Suiza (v. AAR).

AARHUUS, dioc. de Dinamarca que toma su nombre de la cap. Se compone de la parte orient. de la peninsula de Jutlandia y de las islas Anholt, Knoveu, Nord-West-Rev, Hielm y Endelave. Sit. entre los 55° 41′ y 56° 42′ de lat. N. y entre los 12° 52′ 11″ y 14° 42′ 11″ de long. E.; linda al N. con la dioc. de Aalborg; al N. E. con la de Viborg; al E. con la del Cattegat, y al O. y al S. con la de Riba. Superf. 150 leg. cuad.; pob. 88000 hab. Este pais es generalmente mas variado que el resto de Jutlandia, y tiene algunas bahias consid.; por la parte interior se halla entrecortado de colinas, rios y lagos; la parte occid. ofrece muchos matorrales; su suelo es una mezcla de arcilla y arena: en los confines de la dioc. de Riba y al rededor del golfo de Ebeltoft, se elevan muchas colinas, y algunas de ellas tienen una altura considerable. Al E. de Aarhuus el mar forma tres bahias ó *Vugt*, en lengua del pais; que ha-

mau *Kaloevug, Beqtrupvug, y Ebeltoft ó Gierrildvig*, las cuales ofrecen puertos muy cómodos y seguros. El rio Gudenaa, que es el mayor de la Jutlandia, forma la bahia de Randersfiord, y es navegable: los lagos de mayor consid. son el Kolind, el Mossoe y el Juelsoe. El clima de esta dioc. es muy riguroso, pero el aire es puro. Los bosques no bastan al consumo, y los naturales se sirven de turba. Prod. gran. en abundancia, lino y cáñamo: se crian muchos ganados; y los carneros cruzados con los merinos han producido una raza media muy apreciable. Los hab. de las costas viven generalmente de la pesca; las mugeres fabrican toda especie de tela basta, blondas, encages y medias. Los caminos de esta dioc. estan en mal estado. Com. de esportacion; trigo, harina de avena, lana, caballos, gan., manteca, pieles, sebo, carne salada, cera, miel, cal, zuecos, medias, etc. La esportacion se hace generalmente en los puertos de Aarhuus, Randers y Ebeltoft: esta dioc. contiene 7 C., 253 parr. y 69 cast. Se divide en dos correg., Aarhuus y Randers.

AARHUUS, correg. de Dinamarca en la dioc. del mismo nombre, de la cual comprende la parte S. O., asi como la isla de Endelave: linda al N. E. con el correg. de Randers, al N. O. con la dioc. de Viborg, al E. con el Cattegat, al S. con el correg. de Veile, y al O. con el de Ringkiobing; pob. 42.000 hab.: su superf. es de 72 leg. cuad. Contiene 2. C., 13½ parr. 32 cast. Se subdivide en 12 Herrads ó Señorios.

AARHUUS, C. de Dinamarca, cab. de la dioc. y correg. del mismo nombre, residencia del obispo y juez diocesano: sit. en un llano cerca del Cattegat, y á la emboc. de un lago que la divide en dos partes; á 10 leg. S. O. de Viborg, y á 24 N. E. de Riba; pob. 6000 hab. Esta C. está circuida de una simple muralla con 7 puertas; tiene 2 igl., una de ellas la catedral, es un monumento gótico muy notable; 1 colég., 1 hosp. y una casa capitular. Indust.: hilados de lana y lino, tres refinos de azucar, 2 fabr. de tabaco, 3 tenerias, 1 mol. de aceite, fabr. de cerbeza y aguardiente de granos. Su com. se estiende hasta las Indias Occ.: la navegacion ocupa 46 buques. El puerto es peq., aunque cómodo y seguro. Se esportan anualmente de 60 á 100.000 toneladas de granos, gan. mayor, cerbeza y otras prod. indígenas. Celebra 3 ferias anuales. De su puerto salen semanalmente algunos paquebotes con destino á la isla de Seeland. Lat. N. 56° 9′ 45″; long. E. 13° 53′ 56″. Patria del astrónomo Roemer.

AARL-AN-DER-VEEN, V. de Hol., en los Paises Bajos, á 3 leg. S. E. de Leyden. Pob. 2050 hab.

AARLE, ald. de los Paises Bajos, prov. del Brabante sept., en el distr. de Bois-le-Duc; á 1 leg. N. O. de Helmont; pob. 960 hab. Tiene fundicion de campanas, y celebra anualmente dos ferias consid. de caballos.

AAROE, isla de Dinamarca, en el peq. Belt, entre la Fionia y la costa del ducado de Slesvig. Compone parte del correg. de Hadersleb; tiene 2/3 de leg. de largo y 1/3 de ancho. Solo tiene una aldea.

AARONSBURG, C. de los Est. Unid. en la Pensilvania y en el Cond. de Centre, á 32 leg. N. O. de Sumbury, y á 4 E. de Bellefont.

AARWANGEN, V. de Suiza, cant. de Berna, á la or. derec. del Aar, y á 3 leg. N. E. de Soleura. Sit. parte en un valle y parte en una colina. Sus ferias son muy concurridas; y en ellas se vende mucho gan. A poca dist. se halla una mina de turba. El último baron de Grunemberg vendió en 1432 esta v. y su cast. á la C. de Berna.

AAS *Aasa*, C. de la Noruega, en el gob. de Aggershuus, á 5 1/2 leg. O. S. O. de Cristianstadt, tiene un buen puerto á la emboc. del Lindal; fábricas de vidrio. Tiene min. de hierro y plomo, bancos de pizarra y aguas miner.

AAS, lug. de Fr. dep. de los Bajos Pirineos, en el Bearnés, en el distr. y á 5 leg. de Oleron, con una fuente, cuyas aguas curan las heridas de las armas de fuego, y son muy concurridas y celebradas desde que se curaron en ellas los soldados heridos en la batalla de Pavia; y su temperatura varia desde 21 á 28 grados. Cerca de Aas se encuentran minas de hierro y plomo, y una cantera de pizarra.

*AASI ó AASSI, r. de Siria, el Oronte de los antiguos (v. ORONTE).

AAZI, ald. de Fr., á 1/2 leg. de Chessy, dep. de Seine-et-Marne. (Brie), en el distr. de Meaux. Indust. fraguas.

ABA, C. del Japon en la isla de Ximo, al S. S. E. de Nangasaky.

ABA, mont. de Armenia, en donde nace el Eufrates y el Araxes.

*ABA ó ABAE, ant. C. de la Phocia, al N. E. y á 3 leg. S. E. de Elatea, cerca de la or. izq. del Cefiso, llamada asi del nombre de su fundador Abas, rey de Argos; célebre por un oráculo de Apolo. Los hab. de esta C., despues de la invasion de Xérxes, se establecieron en Eubea, la cual tomó el nombre de Abantis. *Herodoto. Pausanias.*

ABABA, ant. Peneo, r. cél. de la Tesalia.

ABABAS, nacion indígena del Brasil, prov. de Mato-Grosso. Habita en los bosques situados entre los tres brazos superiores del Curumbiara, que desagua en el r. Guapora, á los 13° 13′ lat. S. y los 58° 27′ 49″ long. O.

ABABDEHS, pueb. del Africa, orient. que desciende de los antiguos aborígenes de la Nubia, esparcido en esta última comarca y en el Egipto, entre la conca del Nilo, y el mar Rojo; particularmente desde el paralelo de Derr 22° 30′ N. hasta el Bajo Egipto. Sus tribus se denominan *El Focara, el Melerkeb y el Ashabat*. El color de este pueblo es muy obscuro y casi negro; pero bajo otros aspectos se parece mas á los europeos que á los negros. Se untan los cuerpos con grasa, van desnudos hasta la cintura y jamas dejan

Digitized by Google

las armas. Aunque este pueb. es nómada, como los Beduinos, su lengua y sus costumbres son diferentes. Son pequeños y pesados; mas tienen los ojos vivos; son falsos y supersticiosos. Aman la música y la poesía, y su baile es una especie de danza pírrica: sus cantos son bélicos y se dan el título de *askat*, que significa guerrero. Las tribus de este pueb. se hacen á menudo la guerra entre sí: sus enemigos mas temibles son los Beduinos que viven en las montañas sit. á lo largo del mar Rojo. Los Ababdehs sirven de guías á las caravanas de Sennaar y á las de Edfu que se dirigen á las minas de esmeraldas de Djebel, Zabuxah y al ant. puerto de Berenice. Este pueblo comercia en goma, sen y carbon, que conduce hasta Gizeh, así como en alumbre, natron, vasos de piedra ollar que sacan de los montes sit. á 5 1/2 leg. de Assonan, y el mica ferruginoso que estraen de las rocas de las cataratas, y del cual hacen ungüento para los ojos. Venden tambien esclavos nubienses en Gizeh; el depósito principal de su comer. es Reden, en donde reside su Cheikh ó Xeque. Tienen pocos caballos, muchos corderos, camellos y dromedarios. Solo cuentan de 1500 á 2000 hombres en estado de llevar las armas, y á sus montes deben el haber evitado el yugo de los turcos.

ABABURREYRO, lug. de Esp., prov. de Asturias, Conc. de Illano, parr. de Bullazo. *(V.)*

ABABÚX, lug. R. de Esp., prov. de Aragon, part., obisp. y á 6 leg. de Teruel. A. P. 740 hab. En sus inmediaciones nace el r. Alfambra, que se junta con el Guadalaviar; prod. trigo, cent., ceb. y avena, gan. lan., vac. y yeguar. Indust. telares de paños ord., ligas, y betas de lana.

ABACATES, pueblo del Brasil, prov. de Mato-Grosso, que habita entre el Yaciparana y el Ribeirao, al N. de una cordill., en donde nacen estos dos rios; á los 10° lat. S. y entre los 58° 57′ y 59° 57′ long. O.

ABACAVIS, r. del Brasil en la prov. de Para; desagua en el Tupinambiranas, brazo del r. de las Amazonas, despues de un curso de cerca 6¼ leg. de S. á N.

ABACO, una de las islas Lucayas (v. PROVIDENCIA LA NUEVA).

ABACOU, (PUNTA DEL) cabo de la isla de Santo Domingo, que forma la estremidad orient. de la península de Puerto Salud, en el dep. del Sur, frente de la de las Vacas, prod. añil escelente; á 3 leg. S. S. O. de los Cayos. Lat. N. 18° 51′ 0″, long. O. 70° 8′ 14″.

ABACOU ó LUCAYONEGA, una de las islas Lucayas, sit. al S. E. del peq. banco de Bahama; tiene 15 leg. de largo sobre 1 de ancho: entre los 25° 58′ y 26° 38′ lat. N. y los 73° 45′ 50″ y 74° 22′ 53″ long. O.

ABACOVRE, monte de Arabia, en el cual se ha abierto un camino que es bastante peligroso para ir á la ciudad de Aden, de donde dista 10 leg.

ABAD, (SANTIAGO DE) Felig. de Esp. en Galicia, prov. de Betanzos, jurisd. de Cedeira, á 7 leg. de la Cap. y 16 de Santiago. J. O. 284 hab.

ABADEH, v. de Persia, prov. del Farsistan á 33 leg. N. de Chyraz, y á 28 E. S. E. de Ispahan. Está circuida de murallas arruinadas, y defendida por una fortaleza cuadrada, que actualmente contiene casi toda la poblacion que se reduce á 5000 hab. Esta v., que antes era C., sufrió bastante durante las guerras de sucesion al trono de Persia, en el siglo XVIII. En sus alrededores se ven hermosas huertas que proveen á Chyraz de frutas esquisitas.

ABAD-EL-CURIA ó ABD-EL-CURIA, isla del Océano Indio (v. ABD-AL-CURIA).

ABADE ó SCHECK-ABADE, lug. de Egipto en la or. izq. del Nilo, á 2½ leg. S. del Cairo. Inmensas ruinas indican los vestigios de una grande ciudad que probablemente fué la antigua Antinoe, edificada en honor de Antinoo, privado del Emperador Adriano, que se arrojó del alto de una peña para salvar á su Señor de la suerte fatal, que segun el oráculo, le amenazaba.

ABADEJOS, desp. de Esp., prov. y obisp. de Segovia.

ABADENGO, (EL) L. E. de Esp., prov. y á 3 leg. de Leon, jurisd del Abadengo de Torio. A. O. 42 hab.

ABADENGO DE TORIO, jurisd. E. de Esp., prov. y part. de Leon; comprende 7 pueb. con A. O. sugetos á la jurisd. de la Cap.

ABADES, V. R. de Esp. en la prov, obisp. y part. de Segovia, á 2 leg. O. S. O. de la Cap. en una hermosa llanura: A. O. 1256 hab. Prod. toda especie de granos en abundancia: indust. hilados de lana.

ABADÉS (SAN PAYO DE), Felig. S. de Esp. en Galicia, prov. y obisp. de Orense, jurisd. de Valtar, J. O. 440 hab.; sit. en la raya de Portug. en el valle de Salas: prod. cent., trigo, maiz, patat. y lino.

ABADÉS (SANTA MARIA DE), felig. E. de Esp. en Galicia, prov. de Santiago, jurisd. de Trasdeza, obisp. de Lugo. Sit. á una leg. de la confluencia del Deza con el Ulla. J. O. 402 hab.: en su término hay una espaciosa llanura llamada Campo-Marzo del latin *Campus Martius*. Cél. por sus jaspes. Prod. maiz, cent. trigo y lino.

ABADÍA (LA) DE RUEDA, mer. de Castilla la vieja, part. de Campo, prov. y arz. de Burgos, A. O.

ABADÍA, v. del rey Lomb. Veneto, prov. de Coma, distr. de Lecco, sit. en la orilla izq. del brazo del lago Coma, á 1 1/4 leg. N. O. de dicha ciudad. Com. madera, seda, trigo, maiz, aceitunas, vino, heno y paja. Pobl. 504 hab., inclusa la de la aldea de Barbino, que depende de ella.

ABADÍA Y GRANJA (LA), ald. S. de Esp., prov de Estremadura, part. de Cáceres, obisp. de Coria, jurisd. de Granada. A. O. 630 hab., sit. en una llanura sobre el r. Ambroz, a 28 leg. de la cap. y 10 de Coria. Sus contornos son tierras de labor, pastos y

Digitized by Google

encinas. Al N. se halla el palacio del Duque de Alba, y al O. á un cuarto de hor. el conv. de Franciscos de la Bienparada.

ABADIANO, ante iglesia de la merind. de Durango, en Esp., Señ. de Vizcaya, obisp. de Calahorra, 1435 hab., J. O. sit. á 5 leg. de Bilbao. Las casas se hallan esparcidas en 7 barriadas, llamadas, Abadiano, Traña, Guerediaga, Muncharraz, Sagasta, Gaztelna y Mendiola, en un término de 6 leg. de circunferencia. Celebra dos ferias, una en el dia de San Blas, y otra en el de San Antonio. La hermita de este Santo está sit. en la cima de una montaña, y las aguas de su tejado se dirigen la mitad al Ebro, y con él al Mediter; y la otra al Narvion, que desagua en el Oc. Cantábrico: indust. 5 ferrerias.

ABADILLA (LA), L. R. de Esp., prov., obisp. y part. de Santander, valle de Cayon, reg. P. y A. O.; 207 hab. Dist. 27 leg. de Burgos.

ABADIN (SANTA MARIA DE), felig. y Coto real. S. de Esp. en Galicia, prov. y obisp. de Mondoñedo, jurisd. de Abadin y Lagoa. J. O., 211 hab., 1 parr. con una aneja.

ABADIOTES, pueblo de la isla de Candia, que ocupa unas 20 aldeas al S. del monte Ida. Se compone de 4000 hab. descendientes de los Arabes ó Sarracenos, que en 823 se apoderaron de esta isla: son crueles, vengativos y propensos al robo.

ABAHAI, tribu mogola del imperio de la China, que sienta sus tiendas en las or. de algunos lagos, entre los cuales el Sanretou-Houtchin es el mas merid.; á los 44° lat. N. y 119° long. E.

ABAHAITOUIEVSKOI-KARAUL, apostadero militar de la Rus. asiat., frontera de la China á 43 leg. S. S. E. de Nertschinsk, en el gob. de Irkoutsk.

ABAHANAR, tribu mogola del imperio chino. Se divide en 2 partes, y vive principalmente en las cercanías del lago Taal-nor. Lat. N. 43° 30′ long. E. 120° 12′.

ABAI, C. y puerto escelente en la costa N. O. de la isla de Borneo: es el único puerto en la isla, en donde las embarcaciones están al abrigo de los vientos del O. Lat. N. 6° 20′ Long. E. 120° 10′ 11″.

ABAIGAR, L. del valle de Ega, en Esp., prov. de Navarra, 2.° part. de la merind. de Estella, dioc. de Pamplona: 204 hab. Sit. en un llano, á la derec. del r. Ega, á 1/2 leg. E. de Oca. Prod. granos, cañamo y vino, ganad. cabr. y lan.

ABAILADAS, ald. de Esp. en Galicia, jurisd. de Mirad.

ABAINVILLE, lug. de Fr. dep. de Meuse; en el distr. de Commercy, á 6 1/2 leg. S. E. de Bar. Indust. fraguas.

ABAIZ, V. S. de Esp., prov. de Navarra, valle de Aibar, del part. 1.° de la merind. de Sangüesa, obisp. de Pamplona; 22 hab. A. O. Sit. sobre un cerro. Dist 3 leg. S. E. de la C. de Sangüesa. Prod. trigo y ceb.

ABAJAS, V. R. de Esp., en la prov. y arzob. de Burgos, part. de Bureba, cuadrilla de Rojas. A. O. 149 hab., sit. y prod. (v. CASTIL DE LENCES).

ABAJO, L. de Esp. en Galicia, prov., obisp. y jurisd. de Lugo (v. FOZ) (LA).

ABAKAN, r. de la Rus. asiat. en el gob. de Tomsk; nace en los montes Altai, corre del S. al N., inclinándose hácia el N. E., y despues de un curso de 6 1/2 leg., desagua en el Jenisei, cerca de Outianova.

ABAKANSK, fortaleza de la Rus. asiat. en el gob. de Tomsk, distr. de Krasnoiarsk, sit. á la or. derec. del Jenisei, y á 4 leg. S. S. O. de Krasnoiarsk. Este fuerte fue construido por Pedro el Grande en 1707 y reparado en 1725. Toma su nombre del rio Abakan, y tiene 129 casas y una iglesia de madera; su pobl. es de 600 hab., sin contar las mugeres: cultivan la tierra necesaria á su sustento, y crian ganado que venden á los comerciantes de Krasnoiarsk. Su clima es el mas caluroso de la Siberia, pues está rodeada de montes que la ponen al abrigo de los vientos. Prod. tabaco y sandias.

ABAKANSKOI KARAUL, lug. de la Rus. asiat. sit. á or. del Abakan en el gob. de Tomsk, á 69 leg. S. S. O. de Krasnoiarsk; pobl. 600 hab. casi todos ellos se ocupan en la caza de las cebellinas.

ABALA, ant. puerto del Brutium, cerca del cabo Cocintum, en donde César, batido por Pompeyo, desembarcó con un solo soldado.

ABALAK ó ABALASKOI, lug. de la Rus. asiat., en el gob. y á 4 leg. E. de Tobolsk. Sit. á or. del Irtich. Tiene una romeria muy concurrida.

ABALCISQUETA, V. R. de Esp. prov. de Guipuzcoa, obisp. de Pamplona, A. O. 708 hab., sit. en la falda del monte llamado Aralar ó Arara, que separa la prov. del rei. de Navarra. En sus inmediaciones estan las fábricas de cobre famosas en otro tiempo. Antiguamente era aldea, y Felipe III la hizo villa; desde cuya época tiene asiento en las juntas de la provincia.

ABALO, (SAN MAMET DE) felig. E. de Esp. en Galicia, prov. y arz. de Santiago, jurisd. de Cordeiro. J. O., 468 hab.

ABALOS, V. R. de Esp., prov. de Soria, part. de Logroño, obisp. de Calahorra. A. O. 598 hab.; sit. en un llano, á la falda meridional de la cordillera que separa la prov. de Alava del territ. conocido con el nombre de la *Sonsierra de Navarra*: prod. buen vino, que se estrae para las prov. vascongadas; granos, aceite y legum. Indust. una fábrica de aguardiente. Dist. 5 leg. de la cab. de part. Es patria de D. Gregorio Bañares, autor de la filosofia farmacéutica.

ABALLON, com. de la isla de Terra-Nova, en donde los ingleses tienen la Colonia de Ferry-Land.

ABAMIA, (SANTA EULALIA DE) part. de Esp., prov. de Asturias, conc. de Cangas de Onis, ob. de Oviedo. 1373 hab.: comprende los LL. de Soto, Isongo, Cueto (d), Teleña, Intriago, Corao, Prellévés, Celorio, Labra, Cerdon, Santianes, Uséra, Aledo y Torio,

Digitized by Google

ABANADES, L. S. de Esp., prov., y á 11 leg. O. de Guadalajara, part. y obisp. de Sigüenza. A. P. 147 hab. Sit. en terr. pedreg. á or. del Tajuña. Prod. trigo, ceb., avena, legumb., patat. y cáñamo; ment. de cocina y gan. vac., lan., cabr. y colm.

ABANCAY ó **AVANCAY**, prov. del Perú. Una cordillera cubierta de nieve la separa de la prov. de Calcaylares al N. y al E. Linda al S. con las prov. de Cotabamba y Aimaraez, al S. O. con la de Chilquez y Masquez, y al O. con la de Andanallas. Su estension de E. á O. es de unas 16 leg. y su ancho de mas de 11 leg. Su clima difiere segun la elevacion del terreno; pero generalmente es mas bien cálido que templado. Se cultivan cañas de azucar de escelente calidad. Se coge en abundancia el maiz, el trigo, y otros granos, asi como cáñamo. Abunda en ganado. Tiene muchas minas de plata. El aire es generalmente sano, aunque en los valles reinan calenturas malignas causadas por el calor y la humedad. Su r. mas considerable es el Apurimac. Se cuentan en ella 17 poblaciones principales.

ABANCAY, C. del Perú, cap. de la prov. del mismo nombre, sit. á 28 leg. O. de Cuzco. Toma el nombre del rio que la baña y que tiene uno de los mejores puentes del Perú.

ABANCEÑA, L. de Esp., prov. de Asturias, conc. de Cangas de Tineo, de la parr. de *San Damias* (v.)

ABANCO, L. S. de Esp., prov. de Soria, obisp. de Sigüenza, part. de Berlanga. A. P. 132 hab. Sit. á 9 leg. de la Cap.; prod., granos, legum. y gan.

ABANCOURT, L. de Fr. dep. du Nord. (Flandes) en el distr. y á 2 leg. N. de Cambray.

ABANCOURT, lug. de Fr., dep. de Oise (Beauvoisis). Indust. fraguas.

ABANCOURT, EN-BRAI, lug. de Fr. dep. del Seine inferior (Normandia).

ABANDAMES, L. R. de Esp., prov. y part. de Santander, valle de Peñamellera, lleg. P. y A. O. 319 hab. Dist. 32 leg. de Burgos. Su sit. y prod. se hallaran en el articulo del valle con quien contribuye.

ABANDO, anteigl. de Esp. Señ. de Vizcaya, obisp. de Calahorra; 2880 hab. 2 conv. de frailes, 3 de monjas; sit. en una deliciosa llanura. La pob. está dividida en ocho barriadas llamadas, Abando-Ibarra, Bilbas, la Vieja, Mena, San Adrian, y Larrasguitu, Indanchu, y Olaveaga, Zugasti, Novia, Zurroza, é Ibeizabal. En el barrio Indanchu hay feria de ganado desde 24 hasta 31 de julio y un dique donde se carenan toda clase de embarcaciones.

ABANGA, C. de Guinea en Áfr., reino de Whidah.

ABANILLA, v. ord. de Esp., prov., part. y á 5 leg. de Murcia, obisp. de Cartagena. A. O. 3360 hab.; sit. al pie de un gran cerro, poblado de pinos y esparto. Sus tierras bajas prod. trigo, ceb., maiz, aceite, higos, anis, vino y ganado cabr. Indust. manuf. de esparto. Tiene molinos de aceite.

ABANILLAS, L. R. de Esp., prov., obisp. y part. de Santander, valle de Val de San Vicente. R. P., 126 hab. Sit. al N. y al pie de la cordillera de Cabuerniga. Prod. robles, encinas, castañas, cent., y gan. Dist. 31 leg. de Burgos.

ABANO ó **ALBANO**, *Aponus*, V. del rei. Lomb. Ven., prov., distr. y á 2 leg. S. O. de Padua. Pob. 2870 hab. Patria de Tito Livio. A 1/3 de leg. S. S. O. se hallan sit. las aguas termales, celebradas en la antigüedad: los Romanos la llamaron Aquæ Aponi. En el dia tiene el nombre de Bagni d'Abano.

ABANOS, nacion de la America meridional que habita entre el Cauhari y el rio de los Engaños en la Nueva Granada. Su natural es blando y se convierten fácilmente á la fé católica.

ABANQUEIRO, (SAN CRISTOBAL DE) felig. E. de Esp. en Galicia, prov. y arz. de Santiago, jurisd. de Riuajo. J. O. 725 hab. Sit. en una punta de tierra que se introduce en la ria de Arosa. Su puerto no está habilitado.

***ABANTES**, pueblo oriundo de Tracia, que habitaba la Argolida y el Epiro, y en diferentes épocas se esparció por el Peloponeso y por la Focia, en donde edificó la C. de Aba, la cual fué destruida por Xèrxes el año de Roma 274; retirándose despues á la isla de Eubea, llamada desde entonces *Abantis ó Abantias* (NEGRO-PONTO).

***ABANTIDA**, comar. de la Tesprocia, en la costa de Epiro, en la cual fueron arrojados los Abantes á su vuelta del sitio de Troya.

ABANTO, L. R. de Esp., prov. de Aragon, part de Calatayud, obisp. de Tarazona. A. P. 512 hab. Sit. junto al arroyo Ortiz, en la falda de una colina: prod. trigo, ceb., cáñamo, ganado lan. y de cerda: indust., telares de lienzo y paño para el consumo: dist. 18 leg. de la Cap. y 4 de la cab. de part.

ABANTO DE SUSO, conc. del valle de Somorrostro, Señ. de Vizcaya, obisp. de Santander (v. SOMORROSTRO, VALLE)

ABANTO DE YUSO, conc. del valle de Somorrostro, Señ. de Vizcaya, obisp. de Santander (v. SOMORROSTRO, VALLE).

ABANTRO, L. de Esp. prov. de Asturias, conc. de Caso, de la parr. de Tanes (v).

ABANI, V. de Hungria, muy floreciente, á 6 leg. N. N. E. de Kets-Kemet, y á 13 S. E. de Pest. Tiene una iglesia católica y otra reformada.

ABAÑO, barrio de San Vicente de la Barquera en España; 81 hab.

ABAR, fort. del Indost. en los estados Sindhyah, antigua prov. de Malwah, al pie de una colina, á 25 leg. N. N. E. de Seronga.

ABARÁN, V. ord. de Esp., perteneciente al valle de Ricote y su encomienda, prov. y á 6 leg. N. O. de Murcia, á la or. izq. del Segura, part. de Zieza, ob. de Cartagena. A. O. 1217 hab. Prod. fruta de agrio, acei-

Digitized by Google

te, y granos en abundancia. Indust. molinos de aceite, 1 de papel de estraza; y una máquina para majar el esparto de que hacen sogas.

ABARAN, ABARNER ó ABARENNER, *Abaranum*. V. del Iran, prov. de Aderbaidjan, á 4 leg. N. de Nakhchivan, y á 20 leg. S. E. de Erivan. Tiene casa de mision de Dominicos gobernados por un religioso que se titula arz. de Nakhchivan. Esta V. se llama ahora V. de los franceses, porque se sigue en ella la doctrina de los latinos.

ABARCA, V. S. de Esp., prov., obisp. y á 4 1/2 leg. O. N. O. de Palencia, part. de Campos. A. O. 360 hab., tiene un hospital. Sit. á la izq. del Valdeginate, prod. trigo, ceb., vino, gan. lan. y yeguar.

ABARCA, ald. S. de Esp. en Galicia, prov. de Lugo, jurisd. de Coto Nuevo; de la parr. de San Vicente de Pinol. *(V.)*

ABARCOSO, desp. de Esp., prov., obisp., part. y á 3 leg. de Salamanca, 4.° de Armuña; prod. gran., pastos y gan.

*ABARES, AVARES ó ARVARES, pueblo Scyta poco conocido en los primeros siglos, que invadió las fronteras del imperio romano por la parte del mar Caspio, en tiempo del emperador Justiniano, en el año 557. Este pueblo envió diputados á Constantinopla, los que por su porte salvage, por sus largos cabellos y por sus costumbres semejantes á las de los Hunos, sorprendieron á los habitantes. Los emperadores hicieron vanos esfuerzos para contener su invasion en Europa, y tuvieron que concederles la 2.ª Panonia: mas no satisfecho este pueblo aguerrido, llevó sus armas por todas partes, y habiendo llegado hasta Constantinopla, obligó al emperador á pagarles tributo.

*ABARIM, cord. de Palestina en el país de Perea, por donde pasaron los Israelitas en su viage á la tierra de promision. (v. nebo).

*ABARINDO, prom. del Asia menor, en donde Lisandro derrotó á Conon.

ABARRIO, ald. de Esp., prov. de Asturias, conc. de Llanera, parr. de Rondiella. *(V.)*

ABARZUZA, L. de Esp., en la prov. de Navarra, y valle de Yerri, merind. y á 1 leg. de Estella de su primer part., dióc. de Pamplona. J. O. 541 hab., sit. en terr. llano, poblado de encinas y robles.

*ABAS ó ABUS, mont. de la gr. Armenia, en donde nace el Eufrates; y se cree que es la que actualmente se llama Ararat.

*ABAS ó ABUS, r. de la Gr. Armenia, cerca del cual Pompeyo derrotó á los Albanios.

*ABASCH, *(los Abases ó Abasgos)* pueblo de la Colchida, en la costa oriental del Ponto Euxino: ant. país de los Aqueos. Los reyes de este pueblo solian casarse con hijas de Senadores de Constantinopla con el beneplácito del Emperador. La tiranía de los Romanos obligó á que este pueblo se sometiese á los Persas, que sin embargo le sobrecargaron de impuestos; en vista de lo cual se eligieron dos reyes, Opsites y Sceparnas. Los romanos los atacaron. Opsites pudo salvarse, pasando á los Hunos, pero Sceparnas y su familia cayeron en manos de aquellos. (v. abasia).

ABASIA, (grande) abkhasia, com. de la Rus. asiat., cuyo nombre deriva del de los Abases, que viven en este país y en el territorio inmediato. Está sit. entre los 42° 30′ y 44° 45′ lat. N., y los 40° 50′ y 41° 23′ long. E. Linda al N. E. con el Cáucaso, que la separa de la Circasia; al E. con la Mingrelia y al S. O. con el mar Negro. La atraviesan pequeñas cordilleras del Cáucaso cubiertas en parte de bosques, cuyas cumbres, aunque no tan elevadas como las del Ebrous, conservan las nieves por espacio de seis meses y forman muchísimos valles, cuyo suelo es bastante fértil. Las or. del mar Negro son arenosas: este país tiene algunos puertos escelentes y plazas fuertes, que pertenecian antes á los turcos y fueron cedidas á la Rusia en 1812. Los rios son insignificantes. Cerca del mar se encuentran manantiales de nafta. Su clima es benigno; el terr. prod. granos, frutas y vino en abundancia; tambien abundan los animales silvestres: los naturales crian muchos corderos, cabras, ganado vac. y caballos. Los Abases se dividen en varias tribus, y su poblacion es de 65 á 80.000 individuos, entre los cuales se cuentan Georgianos, Turcomanes, Armenios, Griegos y Rusos. Los Abases propios son los mas ant. hab. del Cáucaso. Algunos de ellos son nómadas y otros cultivan las tierras. Todos ellos son propensos al robo. Cuando este país estaba sometido á los turcos, los hab. de las partes orientales del Cáucaso, conducian á las costas del mar Negro sus producciones y prisioneros para venderlos en cambio de mercancías; mas desde que este país fué cedido á la Rusia, se ha atajado este horrible comercio. Su com. de esportacion consiste en cera, miel, lana, pieles, telas bastas, madera de construccion y box. Los turcos, rusos y armenios importan sal, ropas de algodon, cueros, utensilios de hierro, armas, polvora y plomo. Los ant. griegos conocian á los Abases, á quienes llamaban *Achaei*, y los consideraban como piratas. Los Bizantinos los detestaban por su comercio de esclavos. Se dan entre sí el nombre de *Absne*. Son bien formados, hechos á la fatiga, ágiles, pérfidos y astutos. Bajo el reinado de Constantino, abrazaron casi todos el cristianismo; y lo abandonaron por el mahometanismo cuando fueron sometidos por los turcos: su idioma no tiene ninguna similitud con los demas conocidos. Aunque los rusos poseen las fortalezas de Anakria, Anapa, Soudjouk-Kale, Sonkgoum-Kale, no toma parte en la administracion interior de este país, y no cesige ningun tributo de sus habitantes. Cada padre de familia es dueño absoluto de su casa. En las incursiones que hacen en los territorios inmediatos, eligen por caudillo ó príncipe al mayor bandido de entre ellos. La Abasia fué ant. prov. romana, despues de haber sido sometida por los Lahsos; y suce-

Digitized by Google

sivamente pasó en poder de los Persas, Georgianos y Bizantinos.

ABASIA, (PEQUEÑA) com. de la Rus. eur. en la Circasia: se estiende entre el Kuban y el Terek en la falda septentrional del Caucaso. Su terr. es fértil y regado por muchos rios. Sus habitantes son mas bien nómadas que agricolas. Sus caballos son escelentes. Antiguamente se hallaban oprimidos por los principes circasianos, mas en la actualidad gozan de bastante tranquilidad. Gobiernan los nobles y gefes de las tribus. Su poblacion asciende á unas 5000 familias.

ABASSIA ó HABAEL, islas del mar Rojo en número de diez, entre los 13° y 14° lat. N. y los 47° 25' y 47° 37' long. E.

*ABASSII. (v. ABASCH.)

*ABASTANIANOS, pueblo de la India, al O. del Indo, sometido por Alejandro.

ABASTAS, V. R. de Esp., prov. de Palencia, part. y á 3 leg. de Carrion, obisp. de Leon, A. O. 229 hab.

ABASTILLAS, V. R. de Esp., prov. de Palencia, part. y á 3 1/2 leg. de Carrion, obisp. de Leon, A. O. 80 hab. Sit. al S. y á la estremidad del valle de Abastas, en el cual nacen muchas fuentes, que formando un arroyo, dividen el pueblo en dos barrios; prod. trigo escelente, ceb., vino y legum.

ABAT, L. S. de Esp. prov., arz. y á 8 leg. de Valencia, part. y á 2 1/2 de San Felipe, es uno de los 9 pueblos de la aceq. de Enova, que con este y Sanz, forman 1 parr. y 447 hab.; de los cuales 85 pertenecen al solo Abat. A. O.; prod. arroz, trigo, maiz y seda.

*ABATOS, isla de Egipto, en el lago Moeris, en donde se decia habia sido sepultado Osiris.

ABAUJ, ABAUJ VARMEGYE, prov. de la alta Hungria: linda al N. con la de Saros, al E. y al S. con la de Zemplen, al O. con las de Borsod, Torna y Zips. Su superficie es de mas de 90 leg. cuad. Contiene una ciudad, 10 villas y 22 aldeas ó lugares. Su poblacion es de 60.000 hab. húngaros, alemanes, esclavones y rusniacos. La mayor parte de los húngaros y esclavones son católicos; los rusniacos siguen casi todos el rito griego; los alemanes son luteranos. Este territ. está cubierto de montañas que son una continuacion de los montes Karpatos. Las del N. son en parte de granito; se encuentra en ellas hierro y cobre: las del E. son casi todas del terreno trachylo, cuyo origen es probablemente igneo. En la parte septentrional de estos montes se hallan las minas de ópalo de Cservenicza; al S. las aguas minerales de Rank, y algo mas lejos las minas de oro de Telkebanya, que en otro tiempo fueron muy ricas. Esta prov. es regada de N. á S. por el Hernat, el Bodva, el Bodrog y el Ronyva. Los hab. cultivan algunas viñas, y poco el trigo; crian ganado y se ocupan en la esplotacion de algunas minas. Se divide en cinco marches ó distr.: Kassa, Fuzer, Cserchat, Szikszo y Goncz. Kaschau es la cab. de part.

ABAURREA, (ALTA Y BAJA) dos lug. de Esp., en Navarra, y 2.° part. de la merind. de Sangüesa, en el valle de Aezcoa; sit. en un llano al pie de los montes de su nombre, obisp. de Pamplona; fueron casi destruidos en la guerra de la independencia. Pob. 637 hab.

ABAVIDES, felig. S. de Esp. en Galicia, prov. y obisp. de Orense, jurisd. de Torre de Portela de Limia, J. O. 330 hab., 1 parr. con una aneja; prod. cent., trigo, maiz y vino; y está sit. en la carretera de Benavente á Santiago.

ABAY, L. Ecl. de Esp., prov. de Aragon, part., obisp. y á 1 leg. de Jaca. A. O., 118 hab.

ABAYTA, r. considerable del Brasil, prov. de Minas Geraes, com. de Sahara. Nace en la Sierra de Marcella y desagua en el San Francisco, despues de un curso de cerca 36 leg. del S. O. al N. E. En este rio se cogió el mayor diamante que se ha encontrado en el Brasil. El gobierno ha abandonado la busca de estas piedras preciosas, y actualmente solo se ocupan de ella algunos aventureros. En las or. de este r. se encuentra un establecimiento llamado tambien Abayta, á 16 leg. S. E. de Paracatu.

ABB, C. de la Arabia, en el Yemen, sit. sobre la cumbre de un monte, desde la cual se ve todo el llano inmediato; á 2 leg. N. E. de Djobla. Esta C., que es la 2.ª del distr. de Yemen-Alá, está circuida de murallas y empedrada: tiene muchas mezquitas. Reside en ella un gobernador, que depende del de Djobla. Tiene unas 800 casas. A poco trecho se halla la alta montaña de Baalan, de cuyas aguas se provee la C. por medio de un aqüeducto de mamposteria.

ABBACH, *Abacum* V. de Baviera, circulo del Regen, á 2 leg. S. O. de Ratisbona: pobl. 540 hab. Tiene aguas minerales y canteras de espejuelos y espato. Es patr. del emperador Enrique II, cuyas virtudes le grangearon el título de Santo.

ABBADIA, C. del Brasil, en la prov. y comarca de Bahia, sit cerca del Arigunitiba, á 4 leg. del mar. Tiene un buen puerto. Su comercio de esportacion consiste en azucar, algodon, tabaco y mucha harina de yuca. Está poblada de blancos é indios.

ABBANS, lug. de Fr. dep. de Doubs (Franche-Comté); pobl. 250 hab.; en el distr. y á 3 leg. de Besanson.

ABBASABAD, fuerte de Persia, en la prov. de Erivan, distr. de Nakhchivan; sit á or. del Aras. Tiene una antigua iglesia armenia, que en el dia sirve de almacen de pólvora.

ABBA SANTA, L. de la isla de Serdeña, part. del cabo Cagliari, á 5 1/2 leg. N. E. de Oristano; pobl. 1270 hab.; prod. trigo, vino y pastos.

ABBASI, V. de Arabia en el Yemen, distr. y á 4 leg. O. de Beit-el-Fakih.

ABBASIN, r. del peq. Tibet, que nace en el monte Tontoukan-Mut-Kunu, cerca de Saunz Chukaisur, y despues de un curso de cer-

Digitized by Google

ca 20 leg., desagua en el Indo, en las fronteras del Afghanistan, al O. de Chinglee.

ABBASI-BENDER, puerto de mar de la Persia (v. BENDER-ABBASI.)

ABBATUNAS, pueblo de la Cafreria propia, en el Afr. merid.; vive en el pais sit. cerca de las fuentes, y al N. del Mafumo; al E. de la tribu de los Hambumas.

ABBECOURT, *Alba-Citria*, L. de Fr., dep. del Seine-et-Oise (Ile-de France), en el distr., y á 3 leg. N. O. de Versailles, y á 1 leg. O. S. O. de Poissy: tiene aguas minerales. Se ven en ella los restos de una ant. abadia, fundada en 1180, en donde estuvo desterrado San Tomas de Cantórbery, y actualmente es cast.

ABBECOURT, lug. de Fr., dep. del Oise (Beauvoisis), distr. de Beauvais: pob. 360 hab.

ABBEFIORD, peq. puerto del mar de Noruega, en el gob. de Aggers-huus.

ABBEHAUSEN, lug. del gran ducado de Oldenburg, cab. de part., en el círculo y á 3 1/4 leg. N. N. E. de Ovelgone, cerca del Wesser.

ABBENANS, L. de Fr., dep. del Doubs (Franche-Comté) á 3 1/2 leg. N. N. E. de Beaume: tiene minas de carbon de tierra no esplotadas: pobl. 600 hab.

ABBENRODE, lug. de Prusia (v. APPENRODE).

ABBERFORD, V. de Ingl., en el Westriding del cond. de York, á or. del Cook, á 3 3/4 leg. S. O. de York: pobl. 900 hab. En ella se ven las ruinas de un ant. cast. construido poco tiempo despues de la conquista de los Normandos.

ABBERLEY, ald. de Ingl., en el cond. de Worcester, á 2 1/2 leg. S. de Bewdley.

ABBERTON, lug. y parr. de Ingl. en el cond., y á 3 leg. E. Worcester, division superior del Hundred de Pershore; pobl. 82 hab. Tiene una fuente de aguas minerales.

ABBEVILLE, distr. de la Carolina merid. en los Est. Unid. Sit. entre el Saluda y el Savannah: Tiene 10 1/4 leg. de largo, sobre 6 de ancho: pobl. en 1820, 23.167 hab. La Cap., que lleva el nombre del distrito, dista 3/4 leg. de Colombia.

ABBEVILLE, *Abbatisvilla*, C. de Fr., dep. del Somme, (Picardia) cab. de part., sit. á or. del Somme, en un valle fértil, á 8 leg. N. O. de Amiens, y á 28 N. O. de Paris. Tiene trib. de 1.ª instancia y de comercio. Esta C. fué fortificada por Carlo-Magno, y despues por Hago Capeto por los años 980. En el dia es plaza fuerte de 4.ª clase, segun el sistema de Vauban. Tiene cinco puertas y un hermoso paseo á or. del Somme. Tiene varios edificios notables, y entre ellos la iglesia de San Vulfran, por su pórtico de estilo gótico, sobre el cual se elevan tres torres. Son tambien notables el hospicio y los cuarteles para la caballeria. Tiene un colegio comunal, una escuela gratuita de dibujo y una biblioteca pública de 5500 volúmenes; teatro, hospital, un hermoso establecimiento de baños públicos, una fuente de agua mineral, y un puesto real, en el cual se cuentan 40 caballos padres. Indust. una falr. real de paños finos establecida en 1665 por el holandes Van-Robais, bajo los auspicios del gran Colberto; otra de terciopelo de Utrecht, de felpas y franjas para alfombras, fundada en 1667; y otras fábricas de paños finos y ordinarios, de calmuco, barraganes y demas ropas de algodon; telas pintadas, telas para embalaje, hilo acarreto, cordage, quincalla y maquinas de hilar; papel, cristaleria, curtidos, jabon muy estimado, asi como hilados de lana. El comercio de esta C. es muy considerable: el flujo eleva de 7 pies las aguas del Somme, de modo que pueden remontar en el los barcos de 100 á 150 toneladas. Si se concluye el canal de Angulema, que ha de pasar por esta C., su comercio tomará mayor incremento. Cel. doce mercados francos establecidos por Luis XVIII, y ademas una feria de 20 dias, el 22 de julio. En los siglos 12 y 15 esta C. fué varias veces asolada por la peste, y despues de esta época su poblacion fué el doble de la actual, que es de 18.654. hab. Enrique III y San Luis tuvieron en esta C. una conferencia, en la cual el rey de Francia, declaró que la Guiena se restituiria á la Inglaterra, por haber sido injustamente confiscada á Jean-Sans-Terre. Es patria de Juan Alegrin, patriarca de Constantinopla, y de Felipe Briet, Pedro Duval y Nicolas Sanson, cel. geógrafos del siglo 17. Su distr. comprende 178 lug., cuya poblacion es de 124.500 hab. distribuidos en 11 territorios, que son: Ailly-le-haut-Clocher, Ault, Crecy, Gamaches, Hallencourt, Moyenneville, Nouvion, Rue, Saint-Valery, y Abbeville (dos territorios). Lat. N. 50° 7' 0" long. E. 5° 31' 54".

ABBEVILLE, lug. de Fr., dep. del Seine-et-Oise (Ile de France), en el distr., y á 2 leg. S. de Etampes: pobl. 250 hab.

ABBEVILLE, (sr. LUCIEN-D') lug. de Fr., dep. del Oise (Ile de France), en el distr. de Clermont: pobl. 350 hab.

ABBEY-BOYLE, peq. C. de Irl., cond. de Roscommon, á 5 leg. de este y 22 de Dublin.

ABBEY-FEALE, lug. de Irl., á 8 leg. de Limerick.

ABBEY-GREEN, lug. de Escocia, á 1 leg. de Lanark.

ABBEY-HOLM, C. de Ingl., en el Cumberland, en un brazo de mar, á 5 leg. de Carlisle.

ABBEYLEIX, parr. de Irl., baronia de Cullinagh, en el cond. de Reine, cerca del rio Nore, á 1 1/4 leg. S. de Maryborough. Indust. encages.

ABBEY-MILTON, C. de Ingl., en el cond. de Dorset, á 32 leg. N. O. de Londres.

ABBIATEGRASSO, V. del rei. Lomb. Ven., cab. de part., prov. de Pavia, cerca del canal de Beregnardo, á 4 leg. O. S. O. de Milan, y 5 N. O. de Pavia. Indust.: hilados de seda; su terr. es muy fértil. Sit. en el valle del Tesino, y entre los dos caminos que conducen á los dos puertos de este

Digitized by Google

rio. Federico Barbaroja la saqueó en 1167. Celeb. dos mercados semanales y una feria el 20 de julio: pobl. 2.875 hab. El distr. del cual es cab. de part., contiene 25 territorios y 26.838 hab.

ABBINGTON, distr. de los Est.Unid., cond. de Lucerna, en el estado de Pensilvania, á 42 leg. N. E. de Herrisburgh, y á 4 1/2 N. E. de Vilkesbarre: pobl. 1.012 hab.

ABBINGTON, distr. de los Est. Unid, en el cond. de Montgomery, en el estado de Pensilvania, á 3 1/4 leg. N. de Filadelfia: pobl. en 1,820, 1455 hab.

ABBINTE, V. del rei. Lomb. Ven. cerca de Milan.

ABBORFORS, *Stora*. isla del golfo de Finlandia, en la costa merid. de Finlandia. Lat. N. 6° 29' long. E. 30° 12'

ABBOTS-BROMLEY, peq. C. de Ingl., á 2 leg. E. de Stafford.

ABBOTSBURY, V. y parr. de Ingl., en el cond. de Dorset, division de Dorchester, cerca del mar á 2 1/2 leg. O. S. O de Dorchester, pobl. 907 hab.

ABBOTSHALL, lug. de Escocia, en el cond. de Fife, á 3 1/4 leg. de Inverkeiting: pobl. 3267 hab. Indust.: fabr. de toda especie de telas.

ABBOT'S LANGLEY, lug. de Ingl. en el cond. de Hertford, á 6 1/2 leg. N. de Lóndres, pobl. 1733 hab. Patria de Nicolas Brakespear, el único ingles que ocupó la silla de San Pedro con el nombre de Adriano IV. Este lug. pertenecia ant. á la abadia de San Alban, por donativo que le hizo el rey Juan.

ABBOTSRODING, ald. de Essex, en Inglaterra. Patria de Thurloe, secretario de Estado de Cromwell.

ABBOUL, r. de la Rus. eur., en el gob. de Livonia. Sale de un estanque en la parr. de Khorstenhof, recibe varios rios, y despues de haber atravesado la parr. de Trikaten, y la de Doubenhof, desagua en el Aa, en el terr. de Vrangelshof, á 1 leg. N. E. de Volmar, despues de un curso de 8 leg. del S. E. al N. O.

ABBS-HEAD, (S.) promontorio notable de Escocia, en el cond. de Berwick, que forma la parte mas merid. de la bahia de Forth. Lat. N. 55° 46' 21" long. E. 1° 33' 13"

ABCHERON, distr. de la Georgia (v. APCHERON).

AB-CHIRIN, r. de Persia en el Farsistan; desagua en el golfo Pérsico, cerca de Benden Reyk, despues de un curso de 20 leg. del E. al O.

ABCOUDE, lug. de los Paises Bajos, en la prov. y distr. de Utrecht. Sit. á or. de uno de los brazos del Amstel, llamado Krom Amstel, y en el camino de Utrecht á Amsterdam, á 4 3/4 leg. de Utrecht y 2 1/4 S. S. E. de Amsterdam. Pobl. 1059 hab. Este lug. comunica con las dos ciudades referidas por medio de los dos rios que son navegables.

ABDA, peq. prov., en la costa occid. de Marr. cuya Cap. es Safi; pobl. 50.000 hab.

ABDADTZK, V. de la Rusia asiát., gob. de Tobolsk, en el distr. de Ichim, sit. á la or. izq. del Ichim, y á 16 leg. E. N. E. de la C. de este nombre: pobl. 2000 hab.

ABD-AL-CURIA, ó ABAD-EL-CURIA, isla del Oc. Indio, en el golfo de Oman, al O. de Socotora, y al N. E. del cabo de Guardafui. Lat. N. 11° 55" long. E. 55° 2' 11".

ABDALIS, (v. AFGHANISTAN).

ABDALPUR, ABDULPOOR, C. del Indost. en los Est. de Nizam, distr. de Calbergah, ant. prov. de Beyder, á 17 1/2 leg. N. E. de Beydjapur. Lat. N. 17° 12' long. E. 80' 23'.

ABDAMA, lug. considerable de Siria, en el bajalato de Alepo, casi esclusivamente habitado por Turcos que cultivan tabaco, algodon y el moral. Tiene viñas en abundancia y toda especie de granos: preparan una inmensa cantidad de escamonea, que envian á Tripoli y á Alepo.

ABDELASIS, C. de Persia, entre Erbil y Mossoul.

ABDEL-GEDYR, isla del Nilo en el alto Egipto, prov. de Girgeh., un poco al S. E. de la misma. Tiene 1 3/4 leg. de largo.

*ABDERA, (*Adra*) C. de la Bética, edificada por los Phenicios, sobre la costa del mediterr. al S. E. de Elibéris. *Strab.*

*ABDERA, (*Polistylo*) ant. C. de Tracia, sit. en la frontera de Macedonia, á la or. oriental de la embocadura del Nestus, (*ahora Karasu*) enfrente de la isla de Thasos. Actualmente no queda el menor vestigio de esta poderosisima C., famosa por ser patria del filósofo Demócrito, que reia siempre, y vivió 109 años; de Protágoras, Anaxarco, etc. Segun algunos, fué fundada por Hercules en memoria de Abderus, su amigo, que fué devorado por los caballos de Diómedes, y segun otros fué fundada por Abdera, hermana de este príncipe. Los de Clazomena acudilladas por Timésias, la tomaron, pero fueron espulsados por los Tracios, y estos á su vez por los Feienses. Cicerom pretende que los habitantes de esta Ciudad estaban sugetos á una enfermedad que los volvia estúpidos, lo que no concuerda con su grande pasion por la poesia y la música. *Herod. Cicer.*

ABDET, lug. S. de Esp., prov., arz. y á 17 3/4 leg. S. de Valencia, en el part. y á 6 O. de Denia. A. O., 177 hab. Es uno de los pueblos del valle de Guadalest. Prod.: trigo, maiz, ceb. y otros granos.

ABDIA, lug. de Escocia, cond. de Fife, á 2 1/2 leg. O. de Cupar; tiene muchas canteras de granito, de donde se sacan las piedras para el pavimento de las calles de Lóndres. Pobl. 834 hab.

ABDJAN ó DESTBARI, C. de Persia en el Farsistan, distr. de Chapur; sit. entre montañas. En sus alrededores se encuentra una fuente de aguas amargas.

ABDON, peq. isla del archipiélago asiát., una de las que forman el grupo llamado Ain ó Yul, á la otra parte de la costa N. de Wayghiu. Es de forma circular, tiene 4 leg. de circunferencia. Su terr. es fértil y sus costas abundan en tortugas y pescado esquisito. Lat. N. 0° 25' long. E. 135° 17'.

ABDULKERIM, lug. del peq. Tibet, sit. al E. del monte Pamera, en el camino que conduce de Feyz-Abad á Yarcand; á 74 leg. N. E. de la primera.

ABDULLAH-ABAD, lug. de Persia, prov. del Irac Pérsico, en el Beylerbey de Hamadan, célebr. por sus aguas termales.

ABDULLAH-ABAD, C. del Indost. en la prov. de Aude.

ABDULPOUR, (v. ABDALPUR.)

ABEA, C. de Afr., á 17 1/2 leg. E. de Semnaar.

ABEADH, r. de Berbería, en el rei. de Argel, prov. de Constantina, nace en Tezzuto, en el monte Zeccar; corre de N. á S. y desagua en el Uaddjiddi, un poco mas arriba de la desembocadura de este último en el lago Melgig.

ABEANCOS, jurisd. S. de Esp. en Galicia, prov. y arz. de Santiago. Se compone de 23 feligresías.

ABEANCOS, (SAN COSME DE), felig. S. de Esp. en Galicia, prov. de Santiago, jurisd. de su nombre. J. O. 208 hab.

ABEANCOS, (SAN SALVADOR DE), felig. E. de Esp. en Galicia, prov. de Santiago, jurisd. de Mellid. J. O. 330 hab. Su clima es húmedo, y su producción principal es el trigo.

ABEARES, C. de Arabia, en el Heljar, á 24 leg. N. de Saade.

ABECHUCHO, lug. de la herm. de Victoria, prov. de Alava, obisp. de Calahorra, 43 hab., sit. al N. O., y á dist. de 3/4 de leg. de aquella C., en el camino real de Bilbao. Entre este pueblo, y el de Arriaga, se ha construido un puente magnífico de tres arcos principales, y treinta de varias dimensiones para las grandes avenidas del rio Zadorra, que baña sus términos por el S. Prod. toda especie de granos.

ABECIA, L. S. de Esp., prov. de Alava, valle y herm. de Urcabustaiz, dióc. de Calahorra; 99 hab., prod. granos.

ABEDES, felig. S. de Esp., en Galicia, prov. y obisp. de Orense, jurisd. de Monterey. J. O., 198 hab., 1 conv. de frailes. Prod. vino, trigo, maiz, patat., lino, y gan.

ABEDÚL, Cot. de Esp., prov. de Asturias, conc. de Piloña; 203 hab., parr. de Beloncio. (V.)

ABEGONDO, jurisd. Ecl. de Esp. en Galicia, prov. de Betanzos arz. de Santiago: Comprende 2 felig.

ABEGONDO, (SANTA EULALIA DE), felig. y Coto Red. Ecl. de Esp., en Galicia, prov. de Betanzos, jurisd. de su nombre, arz. y á 7 leg. de Santiago. J. O. 282 hab.

ABEJAR, V. R. de Esp., obisp. de Osma, prov. y á 5 leg. O. N. O. de Soria, A. O. 660 hab., sit. en una pendiente suave. Tiene prados para toda clase de gan. Prod. trigo, cent., ceb., otros granos y lino.

ABEJAS, (LAS) ald. R. de Esp., en Galicia, prov. de Lugo, jurisd. de Crecente, de la parr. del mismo nombre (V.)

ABEJERA, lug. R. de Esp., prov., obisp., y á 9 leg. de Zamora, part. de Tabara., sit. en la falda oriental de la Sierra de Sexnandez. A. P. 152 hab., 1 parr. aneja de la de Rio frio, con tenencia de fija residencia; prod. cent., trigo tremesino, lino, legum., gan. lan. vac., y cabr, y colmenas.

ABEJUELA, lug. R. de Esp., prov. de Aragon, part., obisp. y á 10 leg. de Teruel. A. P. 547 hab. Prod. trigo, cent., ceb., av. en abundancia y gan. lan.

ABEL, lug. de la Rus. eur., gob. de Vilna, distr. y á 18 leg. N. N. E. de Vilkomir.

*ABEL-MEHOLAH ó ABEL-MECHOLA, C. sit. en la or. occ. del Jordan, de la tribu de Manases: fué patria de Eliseo, á quien encontró Elias en el acto de arar, y le ungió profeta: fué su discípulo y, sucesor. En este lugar se refugiaron los Madianitas derrotados por Gedeon.

*ABEL-MISRAIM, C. que se cree estaba sit. al O. de Jericó, en donde José celebró los funerales de su padre.

*ABEL-SATIM, SETIM ó SITTIM. C. de la Baja Perea en la tribu de Ruben, á la otra parte del Jordan, cerca del torrente Sittim; célebr. por la alianza de los Hebreos con las hijas de Moab.

*ABEL, LA-GRANDE, roca del país de los Betsamitas, en donde fué colocada el arca de la alianza.

ABELAIRA, ald. S. de Esp., en Galicia, prov. y obisp. de Lugo, jurisd. de Moreda. J. O.; de la parr de San Roman de Acedre (V.)

ABELAIRA, ald. S. de Esp., en Galicia, prov. de Lugo, jurisd. de Paradela, de la parr. de Ribas de Miño. (V.)

ABELAIRAS, ald. S. de Esp., en Galicia, prov. y obisp. de Lugo, jurisd. de Villar, de la parr. de Santa Maria de Cerdeda. (V.)

ABELAIRAS, ald. S. de Esp., en Galicia, prov., ob. y jurisd. de Lugo, parr, de San Juan de Alto.

ABELARES, ald. S. de Esp., en Galicia, prov. de la Coruña. jurisd. de Herboedo, arz. de Santiago, de la parr. de San Julian de Lendo.

ABELEDA, (SAN LORENZO DE LA) felig. E. y S. de Esp. en Galicia, prov. y ob. de Orense; prod. maiz, cent., castañas, patat. y lino. J. O. 313 hab. Sit. á la márgen del rio Limia. Dist. 3 leg. largas de Junquera de Ambia.

ABELEDA, (SAN PAYO), felig. S. de Esp. en Galicia, prov. de Orense, jurisd. de Castro de Caldelas. J. O. 812 hab., 1 parr. con 4 anejas, sit. en la márg. izq. del Sil, á 9 1/3 leg. E. de Orense. Su terr., sumamente quebrado, prod. á fuerza de trabajo, trigo, maiz, legum., vino y lino.

ABELEDA, (SANTA MARIA), felig. S. de Esp. en Galicia, prov. y obisp. de Orense, jurisdiccion de Castro de Caldelas. J. O. 406 hab. Sit. entre mont. de viñas y con buenas tierras de labor en los altos. Prod. vino y gran. con escasez por lo estrecho del término.

ABELEDA, (SAN VICENTE), felig. E. de Esp. en Galicia, prov., part. y obisp. de

Digitized by Google

Orense. J. O. 74 hab., sit. en terr. mont. al S. de Junquera de Ambia.

ABELEDA, (SANTA TECLA), felig. S. de Esp. en Galicia, prov. y ob. de Orense, jurisd. de Castro de Caldelas. J. O. 147 hab. (V. ABELEDA, SAN PAYO Y SANTA MARIA.)

ABELEDA, ald. S. de Esp. en Galicia, prov. y ob. de Lugo, jurisd. de Chantada, de la parr. de san Vicente de Agrade.

ABELEDA, ald. S. de Esp. en Galicia, prov. de Lugo, jurisd. de Deza, de la parr. de san Juan de Villanueva.

ABELEDO, (SANTA MARIA DE) felig. S. de Esp. en Galicia, prov. y obisp. de Mondoñedo, jurisd. de Villarente, J. O. 283 hab.

ABELEDO, (SANTA MARIA DE), felig. S. de Esp. en Galicia, prov. y ob. de Mondoñedo, jurisd. de Abadin y Lagoa. J. O. 300 hab., 1 parr. con una aneja.

ABELEDO, lug. S. de Esp. en Galicia, prov. de Betanzos, jurisd. de Puente de Eume, arz. de Santiago, de la parr. de San Salvador de Maniños.

ABELEDO, ald. ab. de Esp., en Galicia, prov., ob. y jurisd. de Lugo; de la parr. de santa Maria de Bóvela.

ABELEDO, ald. S. de Esp., en Galicia, prov. de Lugo, jurisd. de Paradela, de la parr. de Ribas de Miño.

ABELEDO, ald. S. de Esp., en Galicia, prov. de Lugo, jurisd. de Illan, de la parr. de Piedrafita.

ABELEDO, ald. R. de Esp., en Galicia, prov. y obisp. de Lugo, jurisd. de Dozon, de la parr. de san Salvador de la O.

ABELEDO, ald. ab. de Esp., en Galicia, prov. de Lugo, jurisd. de Samos, de la parr. de Barbadelo.

ABELEDO, ald. ab. de Esp., en Galicia, prov., obisp. y jurisd. de Lugo, de la parr. de san Julian de Vilacha de Mera.

ABELEDO, ald. S. de Esp., en Galicia, prov. de Lugo, jurisd. de Taboada, de la parr. de Castelo de Asma.

ABELEDO, ald. S. de Esp., en Galicia, prov. de Lugo, jurisd. de Somoza mayor de Lemos, de la parr. de san Cristobal de Cerbela

ABELEDOS, (SAN VICENTE DE LOS) felig. S. de Esp., en Galicia, prov. y ob. de Orense, jurisd. de Castro de Caldelas. J. O. 86 hab. Sit. en terr. mont.; en el camino que va de Astorga á Orense. Prod. cent., patat., y gan. lan. Indust. quesos.

ABELEIRA, ald. R. de Esp., en Galicia, prov. de la Coruña, jurisd. de Bergantiños; arz. de Santiago, de la parr. de santa Maria de Sontullo.

ABELEIRA, ald. S. de Esp., en Galicia, prov. de Lugo, jurisd. de Paradela; de la parr. de san Miguel del mismo nombre.

ABELEIRAS, lug. S. de Esp., en Galicia, prov. de la Coruña, jurisd de Miraflores, arz. de Santiago, de la parr. de san Martin de Dorneda. Hay en él una fábrica de loza, que en tiempos anteriores logró hacerla muy fina, pero no trabaja en la actualidad.

ABELENDA, (SANTA MARIA DE LA), felig. S. de Esp., en Galicia, prov. y obisp. de Orense, jurisd. de Abion. J. O. 975 hab., sit. en el monte Suido. Prod. cent., maiz y algun vino.

ABELENDA DAS PENAS, (SAN ANDRES) felig. S. de Esp., en Galicia, prov. y obisp. de Orense, jurisd. de Vega y Carballeda: J. O. 255 hab., una parr. que comprende 5 ald. Prod. cent., maiz y vino. Pueblo solamente agricultor.

ABELGAS, V. S. de Esp., en la prov. y á 11 leg. de Leon. A. O. 358 hab., sit. cerca del r. Luna. Prod. granos, legum., lino, pastos y gan.

ABELIN ó EBELLIN, fort. y gr. ald. de la Turquia asiat., en el bajalato, de Acre, sit. en una eminencia, á 5 1/2 leg. O. de Tabarièh, y á 2 1/2 E. S. E. de Acre. Los restos de antigua arquitectura, que en ella se encuentran, han dado lugar á suponer que la ciudad de Zabulon, saqueada por el general romano Cestus, estaba situada en este punto; pero parece menos fundada esta conjetura, si se atiende á que la fuente llamada de Zabulon dista 2 leg. de ella.

ABELLA, Santuario y fuente de la prov. de Valencia, en Esp., part. de Morella. (V. CATI.)

ABELLA, (V. AYGUA-FREDA.)

ABELLA, (SAN ESTEBAN DE), felig. E. de Esp., en Galicia, prov. y arz. de Santiago, jurisd. de Mesia. J. O. 217 hab.

ABELLA DE LA CONCA, V. S. de Esp., prov. de Cataluña, correg. de Talarn, obisp. de Urgel, A. O. 100 hab., sit. en la carretera de Tremp á la Seo de Urgel. Prod. trigo, vino y aceite. Indust. ganaderia. Dist. 28 leg. de la Cap. y 4 de la cab. de part.

ABELLAD, peq. isla, en la costa de Arabia, en el mar Rojo, Lat. N. 20° long. E. 43° 45'.

ABELLADA Y AZPE, ald R. de Esp., prov. de Aragon, part. y obisp. de Huesca, A. O. 79 hab.: prod. trigo, cent. y erb. Dist. 7 leg. N. N. E. de Huesca, y 17 N. E. de Zaragoza.

ABELLANA, alq. S. de Esp., prov. de Estremadura, part. de Cáceres, obisp. de Coria; jurisd. de Granadilla. Pertenece al lug. de Pino.

ABELLANA, (LA) ald. de Esp., prov. de Aragon, part. y á 2 leg. de Benavarre, obisp., de Lerida.

ABELLANEDA, lug. R. de Esp., prov. de Toledo, part. y á 13 leg. de Talavera. A. P. 38 hab. Sit. á la falda de una Sierra; en las inmediaciones del rio Ibor. Es terreno fragoso.

ABELLANEDA, ald. R. de Esp., prov. y obisp. de Avila, part. de Piedrahita. A. P. 282 hab.: sit. á 10 leg. de Avila. Prod. gran, legum. y gan.

ABELLANEDA, lug. del valle de Sopuerta, Encartaciones de Vizcaya, obisp. de Santander.

ABELLANEDO, Conc. S. de Esp., prov. y á 22 leg. de Búrgos, y obisp. de Leon, part.

Digitized by Google

de Laredo, valle de Valdeprado: R. P. 163 hab.

ABELLANES, lug. E. de Esp., prov. de Cataluña, corneg. y á 7 1/4 leg. de Lérida, obisp. de Urgel. A. O. 387 hab. Sit. en terr. delicioso y abundante de frutas. Tiene á 1/2 leg. el Monasterio de su mismo nombre, que lo es de Canónigos regulares premonstratenses, del cual fueron individuos los dos eruditos, el Dr. D. Jaime Pascual y el Dr. D. Jaime Caresmar: prod. trigo, vino y aceite. Dist. 28 3/4 leg. de Barcelona.

ABELLANET, lug. R. de Esp., en Cataluña, en el correg. y á 2 3/4 leg. de Puigcerdá, obisp. de Urgel. A. O. Su vecindario se cuenta con el del valle de san Juan; y es de 712 hab.: prod.: trigo. Sit. en terr. mont. y áspero. Dist. 32 leg. de Barcelona.

ABELLANOSA, lug. R. de Esp., prov. de Búrgos, part. de Santo Domingo de la Calzada, obisp. de Calahorra y la Calzada. A P. 120 hab., sit. á 1/2 leg. de Anguita, y 11 de la Cap. á la or. izq. del r. Ilera. Prod. cent., gan. lan., cabr. y vac.

ABELLANOSA DE MUÑO, V. S. de Esp., prov., arz. y á 8 leg. de Búrgos, part. de Candemuño, jurisd. de Lerma. Reg. P. 130 hab. Sit. en terr. mont. Prod. granos, vino y gan.

ABELLANOSAS DEL PÁRAMO, (LAS) lug. R. de Esp., prov. y arz. de Búrgos, part. de Castro Jeriz, valle y cuadrilla de Santibañez. A. P. 3/8 hab. Se compone de 2 barrios separados por un riachuelo. Prod. granos, legum., lino, y gan. lan. Sit. en un valle entre dos páramos, á 4 leg. O. N. O. de Búrgos.

ABELLAR, V. de Portug. prov. de Estremadura, comarca de Chao de Couce, 593 hab. con los de su term.; sit. en un llano y al pié de una Sierra.

ABELLEIRA, (SAN ESTÉVAN DE), felig. E. de Esp., en Galicia, prov. de Santiago, jurisd. de Múros. A. O. 513 hab.

ABELLEIRA, ald. S. de Esp., en Galicia, prov. de Betanzos, jurisd. y de la parr. de Serántes, obisp. de Mondoñedo.

ABELLEIRA, ald. S. de Esp., en Galicia, prov. de la Coruña, jurisd. de Encrobas, arz. de Santiago; de la parr. de Santa María de Queijas.

ABELLEIRA, ald. S. de Esp., en Galicia, prov. de Lugo, obisp. de Mondoñedo, jurisd. de Castro de Rey; de la parr. de Santiago de Duarria.

ABELLEIRA, ald. S. de Esp., en Galicia, prov. de Lugo, jurisd. de Castro de Rey; obisp. de Mondoñedo; de la parr. de Santa María de Duancos.

ABELLEIRA, ald. R. de Esp., en Galicia, prov. de Lugo, jurisd. de Creceute y Quintela, de la parr. de Santa María de Quintela.

ABELLEIRA, ald. S. de Esp., en Galicia, prov. y obisp. de Lugo, jurisd. de Somoza mayor de Lémos, de la parr. de Santa María de Tuimil.

ABELLEIRA, ald. S. de Esp. en Galicia, prov. y obisp. de Lugo, jurisd. de Neira de Rey, de la parr. de Furis.

ABELLEIRA, ald. R. de Esp., en Galicia, prov. de Lugo, jurisd. de Monterroso, de la parr. de Villarbasin.

ABELON, lug. R. de Esp., prov. y obisp. de Zamora, part. de Savago; A. P. 400 hab. Prod. cent. y gan. Dist. 6 leg. de la Cap.

ABELOVA, gr. ald. de Hungría, en el cond. y á 5 1/2 leg. N. O. de Nograd y 6 E. N. E. de Korpona; al pié de las mont. de Olztroszky. Sus hab. son luteranos.

ABENA, L. R. de Esp., prov. de Aragon, part., obisp. y á 2 leg. de Jaca. A. P. 188 hab.

ABENA Y PLANILLO, lug. S. de Esp., prov. de Aragon, part. y obisp. de Jaca. A. O. 182 hab.

ABENAKIS, tribu india de la nacion de los Chipanais de la América sept., que vive cerca del rio Colorado y de las fuentes del Misisipi.

ABENALES, Caser. de Esp., prov. de Guadalajara, obisp. y á 5 leg. de Sigüenza, con 1 igl. aneja de la de Velilla, 46 hab. sit. en una colina, y su term. prod. granos.

ABENBERG, peq. C. de Baviera, en el circ. de Rezat, presidencia de Pleinfeld, á 5 1/4 leg. S. E. de Anspach, y 4 1/2 S. S. O. de Nurenberg. En el cast. de Marienburg, ant. residencia de los condes de Abenberg, se encuentran fabr. de vidrio, cristales, agujas, y cucajes: pobl. 800 hab.

ABENDA, C. de la Caria, cuyos hab. fueron los primeros que edificaron templos en honor de Roma. *Tit. Liv.*

ABENGIBRE ó ABENGIBLE, (de orig. árab.) lug. S. de Esp., prov. de Cuenca, part. y á 12 leg. de San Clemente, obisp. de Cartagena, est. de Jorquera. A. P. 1036 hab., prod. granos y azafran.

ABENHEIM, lug. de Alemania en el gran ducado de Hesse-Darmstad, prov. de Hesse del Rin, territorio de Bechteim, á 2 leg. N. O. de Worms; pobl. 950 hab.

ABENOJAR, V. ord. de Esp., prov. de la Mancha, part. de Ciudad Real, arz. de Toledo, campo de Calatrava. A. O. 1170 hab. prod. mediana cosecha de trigo, ceb. y otras semillas: indust. granjeria de gan. lan. y cabr. Sit. al pié de la Sierra de Caracuel. Dist. 40 leg. de Granada, y 7 de Ciudad Real. En su term. hay una escelente mina de cobre, en las inmediaciones del r. Ojalora.

ABENOZAS, lug. S. de Esp., prov. de Aragon, part. y á 6 leg. de Benavarre, obisp. de Lérida. A. O. 68 hab. Sit. en el valle de Benasque; tiene escelente carbon de piedra.

ABENS, peq. r. de Baviera: nace cerca de Schweinkirchen, en el circ. del Isar, pasa por Mainburg, despues por Otheusberg, y desagua en el Danubio, cerca de Neustadt, despues de un curso de 7 1/2 leg. del S. al N.

ABENSBERG, *Abusina*, C. de Baviera á or. del Abens, en el circ. del Regen, á 4 1/2

Digitized by Google

leg. S. O. de Ratisbona. Tiene un cast., varias torres, tres puertas y dos iglesias. Indust. una fábr. de franelas y otra de paños ordinarios y tejidos de lana: tiene aguas minerales y algunas antigüedades romanas. Pobl. 1.050 hab. Es patria de Thurnmaier, célebr. historiador y geógrafo. El dia 20 de abril de 1809 batió Napoleon en sus inmediaciones al Archiduque Luis y al general Hiller.

ABER, ó SAN WOLFGANG, lago del archiducado de Austria, en el circ. de Salzburgo: tiene 2 leg. de largo del N. O. al S. E. y 1/3 de leg. en su mayor anchura. Abunda en truchas y sollos. Este lago tomó el nombre de San Wolfgang de la abadía sit. en su or. oriental.

ABER, lug. y parr. de Inglaterra en el principado de Gales, cond. de Carnarvon, á or. del mar; á 4 leg. N. E. de Carnarvon y á 2 1/2 S. O. de Aberconway: pobl. 621 hab. Los bancos de arena, que se encuentran en sus costas, hacen muy peligroso el arribo en la marea baja. Cuando hay cerrazon en la costa, se tocan las campanas de la iglesia para guiar á las embarcaciones. En sus inmediaciones se encuentra una cascada muy notable.

ABERARTY, puerto de Ingl. en la bahía de Cardigan.

ABERASTURY, L. de Esp., prov. de Alava, herm. y jurisd. de Victoria, obisp. de Calahorra y la Calzada, 210 hab. sit. en terr. feraz. Prod. gran., legum. y otras semillas, toda clase de gan. y colmenas. Tiene una fuente de aguas sulfúreas muy eficaces para las enfermedades cutáneas.

ABERAVON, V. y parr. de Ingl. en el principado de Gales, cond. de Glamorgan, sit. á la embocadura del Avon, á 1 1/2 leg. S. E. de Neath: pobl. 365 hab. Tiene canteras de piedra cal, y fraguas.

ABERBOTHICK ó ARBROATH, C. y puerto de Escocia, en el cond. de Forfar, sit. cerca de la embocadura del Brothick, peq. r. que desagua en el mar de Alemania; á 4 leg. N. E. de Dundee, á 17 N. N. E. de Edimburgo, y á 4 S. S. O. de Montrose: pobl. 8972 hab. Tiene dos parr. y una capilla episcopal. Esta Ciudad, á escepcion de las calles nuevas, es irregular. Indust. fábr. de lienzos para velamen. Comercio de esportacion: trigo y cebada. Importacion: cáñamo, lino, linaza y madera, que importan del Báltico. Comercia en cal y turba: tiene 56 buques, cuyo porte total es de 4000 toneladas. Su puerto es seguro, aunque pequeño, y está abrigado por un muelle, y defendido por una bateria. Recientemente se ha construido una Vigía. Se ven las ruinas de una célebr. abadía, que se cree fundada por Guillermo el Leon en el año 1178, en honor de San Tomas de Cantorbery, la cual fué destruida en 1530; mas se conservan sus archivos. Cerca de esta Ciudad se encuentra una fuente de aguas minerales muy concurrida por los que adolecen de lamparones. Al E. de la Ciudad, y á or. del mar se hallan cuevas muy notables. Lat. N. 56° 32′ 30″ long. E. 1° 7′ 41″.

ABER-CONWAY ó CONWAY, peq. C. marit. y parr. del principado de Gales, cond. de Carnarvon, á 6 1/2 leg. N. E. de Carnarvon, á la embocadura del Conway, que tiene cerca de 1 leg. de ancho. Está circuida de altas murallas flanqueadas de torres: pobl. 1105 hab. Entre las fortificaciones antiguas es una de las mejores del reino. En una peña bañada por el rio se ven todavia los restos de un Cast. que indican su antigua magnificencia. Guillermo el conquistador fué el primero que erigió allí una fortaleza; mas el Cast. actual y las murallas de la ciudad fueron construidas en 1284 por Eduardo I, para contener á los habitantes de Gales, á quienes habia sometido con harta dificultad. Fué tomada por Cromwell el año 1645, y se cree que todos los Irlandeses, que se encontraron en ella, fueron arrojados al mar, atados por las espaldas de dos en dos. Comer. de esportacion: cobre, plomo, calamina y truchas.

ABERCORN, V. y parr. de Escocia, en el cond. de Linlithgow, á 3 1/2 leg. O. de Edimburgo, pobl. 1054 hab. Aquí fué fundado un famoso monasterio por David I, en el año 1140.

ABERCORN, peq. C. de los Est. Unid., sit. á or. del Savannah, estado de Georgia, á 5 1/4 leg. N. O. de la C. de Savannah y á 1 1/2 leg. de Ebenezer.

ABERCUMBIA, distr. del Cond. de Effingham, en el Bajo Canadá, á 10 1/2 leg. N. O. de Montreal.

ABERDALGY, lug. de Escocia, en el cond., y á 1 leg. S. O. de Perth; á or. del Earn, pobl. 490 hab. Com. salmones que se esportan para Lóndres envueltos en hielo: este lug. es célebr. por la batalla de Dupplin, que en 1332 se trabó entre Eduardo Baliol, ausiliado por los Ingleses, y el Conde de Marr, regente de Escocia, el cual quedó vencido con una pérdida considerable.

ABERDAROD, bahía de Ingl., en el cond. de Carnarvon.

ABERDEEN, Cond. marit. de Escocia: linda al N. y al E. con el mar del Norte, al S. con los cond. de Perth, Forfar y Kincardine, y al N. con los de Banff é Inverness; entre los 56° 52′ y 57° 42′ lat. N.; y los 1° 57′ long. E. y los 0° 4′ long. O. Su superficie es de 169 leg. cuadr. Los r. principales son el Dee, el Don y el Deveron. Tiene muchos lagos, de los cuales el mayor solo tiene 1 leg. de largo: los principales son el Loch-Muick, el Loch-Kanders, etc. Tiene aguas minerales en Peterhead, Fraserburgh y Aberdeen. Los manantiales de Pananich se encuentran en la parte superior de Marr. Este cond. tiene un canal navegable, abierto en 1807, que se estiende 5 leg. desde Aberdeen hasta Inverury: tiene 27 piés de ancho y 4 de profundidad: su nivel mas alto es de unos 200 piés en la marea baja: tiene 17 esclusas; la quinta parte de la superficie de este cond. está cubierta de montes; las tier-

Digitized by Google

ras de labor ocupan unas 6¼ leg. cuadr. y el resto contiene tierras incultas, pantanos y colinas. A 1 3/4 leg. de Aberdeen se encuentra una rica mina de hierro con óxido gris de manganesa. Abunda en cal, canteras de pizarra, piedras de molino, y granito muy duro. Las montañas de Braemar contienen cristal de roca, topacios y berilos. En el Ithan se pescan hermosas perlas. El pino escoces, la encina y la haya cubren una gran parte de este condado. En las alturas se encuentran muchos gamos, los cuales en invierno bajan á los llanos y comen todos los granos que encuentran. La agricultura está muy adelantada en este cond. Anualmente se esportan doce mil cabezas de ganado vac. para el medio dia de Escocia é Ingl. Indust. manufacturas de lana, algodon, tela, cordages, fábr. de papel, etc. Se hace una pesca considerable en las costas, y en los rios Dee, Don, Ugie é Ithan. Tambien se encuentran en este Cond. algunas curiosidades notables.

Este Cond., cuya Cap. es la C. del mismo nombre, se divide en 7 presbiterios: Aberdeen, Alford, Deer, Ellon, Garioch, Kincardine, Strathbogie y Turreff. Contiene 85 parr., 3 villas reales, una ciudad y 155.387 hab.

ABERDEEN, (old) *vieja*; *Aberdonia*, V. de Escocia, en el Cond. de Aberdeen, á or. del Don, á 1/3 leg. de su embocadura. Generalmente la denominan *Old Aberdeen* para diferenciarla de la C. del mismo nombre que dista de ella 1/3 leg. al N., y de la cual esta enteramente separada en cuanto al gobierno civil y eclesiástico; sin embargo, van á menudo comprendidas bajo el mismo nombre y descripcion. Pobl. 1911 hab. Se ve en ella parte de una catedral que se cree fué fundada bajo el reinado de David 1. Tiene tres peq. hospitales, una casa consistorial, y una universidad, que llamun colegio del Rey, fundada en 1506: tiene cátedras de griego, latin, lenguas orientales, medicina, derecho civil y teología. La biblioteca consta de 13.000 volúmenes impresos y varios manuscritos curiosos. Aberdeen es V. real de baronía y depende de la corona, y esta circunstancia le da la prerogativa de elegir sus magistrados y celebrar ferias y mercados. En sus inmediaciones y á or. del Don, hay un molino para hilar lino, que es el mayor del reino.

ABERDEEN, (new), *nueva*, C. de Escocia y puerto de mar, Cap. del cond. del mismo nombre: sit. en una altura á or. y á la embocadura del Dee, en el mar de Alemania, á 31 leg. N. N. E. de Edimburgo; pobl. 26.484 hab. Aunque es solo Villa real, con cuyo motivo tiene facultad de elegir sus magistrados y goza de otras prerogativas, su grandeza é importancia le han valido el título de C., sin ninguna ordenanza especial. Su puerto es grande y seguro, mas esta espuesto á los vientos del N. E., que han formado un cejo de arena ó barra en su entrada, que impide el acceso á las grandes embarcaciones. Las muchas mejoras que se han hecho en ella de poco tiempo á esta parte, la han constituido la ciudad principal de Escocia al N. del Forth. Tiene un bellísimo puente de granito de un solo arco de 155 piés de alto, 20 templos, 3 hospitales, una casa de dementes, otra de correccion, algunos cuarteles, 1 teatro y una universidad llamada colegio Mariscal, que fué fundada en 1593; y una biblioteca que consta de unos 10.000 volúmenes. Indust. sus principales manufacturas son las de lana, algodon, telas, paños ordinarios y alfombras. La lana se esporta sin labrar y manufacturada. Los tejidos pintados en esta C. son muy estimados en Ingl. Las fábricas de guantes y gorros que formaban un artículo muy considerable del com. de esta C., han decaido mucho desde la última guerra. Tiene fábricas de cerveza, de agujas, clavos, cordages y fundicion de hierro. La pesca del salmon es muy productiva. Comer. en granos, pescado, hilo, gorros, algodon y telas: esporta mucho granito para el pavimento de las calles de Lóndres, y hace la pesca de la ballena. Tiene unos 150 buques, de porte juntos 17.131 toneladas. A principios del siglo 14, la guarnicion inglesa que ocupaba su Cast., fué pasada á cuchillo en una sedicion popular. En 1333 sufrió un incendio general causado por la flota de Eduardo III. En 1644 muchos de sus habitantes murieron en una accion de guerra durante las turbulencias del reinado de Cárlos 1. En 1647 fué asolada por una peste, en la cual murieron 1630 hab. Lat. N. 57° 9' long. E. 1° 33' 36".

ABERDOUR, lug. de Escocia, en el cond. de Aberdeen, á 2 leg. O. de Fraserburgh, sit. á or. del mar, pobl. 1495 hab. Las rocas vecinas estan horadadas y forman cuevas profundas. En sus alrededores se ven las ruinas del castillo de Dundarque, que sostuvo un largo sitio en 1336. En las paredes de la iglesia estan pegados cráneos humanos que dicen ser de los antiguos conquistadores del pais. Cerca del r. hay una cantera de piedra para molino.

ABERDOUR, lug. de Escocia, en el cond. de Fife, á 3 leg. N. N. O. de Edimburgo, cerca del estrecho de Forth, pobl. 1489 hab. Tiene un hospital: indust. fábricas de paños bastos. En sus inmediaciones hay canteras de piedra cal y minas de turba. Tiene un buen puerto muy concurrido para tomar los baños de mar; y cerca de las playas un obelisco.

ABERFELDIA, C. de Escocia, á 20 leg. N. de Edimburgo.

ABERFORD ó ABERFORTH, C. de Ingl. en el cond. de York. Indust. fábr. de alfileres.

ABERFORS, C. de Rus., en el gob. de Niborg, á 8 leg. O. de Frederickshamn.

ABERFOYLE, lug. de Escocia, en el cond. de Perth, á 3 3/4 leg. de Dow; pobl. 490 hab. Tiene varios lagos, piedra cal, granito y canteras de pizarra.

ABERFRAW, peq. C. y parr. del principado de Gales, en la isla de Anglesey; sit. á la embocadura del Aber, á 3 1/4 leg. S. E.

Digitized by Google

de Holyhead; pobl. 1.204 hab. En su puerto pueden entrar las embarcaciones de 30 á 40 toneladas. Se supone que Aberfraw fué un lugar considerable, y que en él residieron nueve príncipes de Gáles. Se han descubierto en él algunas antigüedades.

ABERGAVENNY, *Gobannium*, C. y mercado de Inglat., cab. de part. del hundred ó correg. del mismo nombre, en el cond. de Monmouth, á 3 3/4 leg. O. de Monmouth, en un valle cerca del confluente del Gavenny y del Usk, sobre el cual hay un hermoso puente de quince arcos: pobl. 3.593 hab. Esta C. está sit. en el camino que conduce de la parte occidental del principado de Gáles, á Bath, Bristol y Glocéster. Antiguamente fué fortificada, mas actualmente solo queda una parte de las murallas y la puerta llamada Tudor. La iglesia es muy antigua, y contiene varios monumentos. Industr. manufacturas de lana y frazadas: las montañas vecinas abundan en turba y minas. En sus inmediaciones se encuentran los restos de un gran Cast. muy ant.

El hundred ó correg. de Abergavenny se divide en dos partes, y contiene 25 parr. y 21.087 hab.

ABERGELEY, peq. C., puerto de mar y parr. en la parte sept. del principado de Gáles, en el cond. de Denbigh, á 3 leg. N. O. de Denbigh; pobl. 2.317 hab. Celebr. varias ferias de ganado. En sus inmediaciones se encuentran minas de plomo.

ABERGEMENT, (EL) SANTA MARIA, lug. de Fr., dep. de Doubs (Franche-Comté) distr. de Pontarlier: pobl. 300 hab. Sit. cerca de la or. derec. del Doubs, á 10 leg. S. E. de Besançon. Posee minas de cobre.

ABERGEMENT, LE GRAND, V. de Fr., dep. del Ain (Bugey), distr. y á 2 1/2 leg. de Nantua: pobl. 680 hab. sit. sobre el Seran.

ABERGEMENT-LES-MOLOIS, lug. de Fr., dep. de la Côte-d'Or (Bourgogne) distr. de Dijon, á 3 1/4 leg. O. de Is-sur-Tille, pobl. 170 hab. Industr. fraguas.

ABERGEMENT, LE PETIT lug. de Fr., dep. del Ain, distr. de Nantua, sit. á or. del Seran, á 2 3/4 leg. S. S. E. de Nantua, y á 7 S. E. de Bourg. Tiene una máquina para serrar madera.

ABERGLASNEY, V. de Ingl., en el cond. de Carmarton. Es patria de Dyer el poeta.

ABERGWILLY ó ABERGUILLY, lug. y parr. de la parte merid. del principado de Gáles, en el cond. y á 1/2 leg. E. N. E. de Carmarton; pobl. 2.183 hab. Tiene un palacio episcopal, que pertenece á la silla de S. David. Está sit. á or. del Gwilly, que desagua en el Towy. Su iglesia fué erigida en colegiata bajo el reinado de Eduardo I. por Edmundo Beke, obispo de San David. Sus rentas fueron traspasadas á Brecknock por Enrique VIII.

ABERIN, lug. de Esp., prov. de Navarra, en el tercer part. de la merind. de Estella, dióc. de Pamplona, 200 hab. sit. á 1/4 de leg. E. de Muniain.

ABERKUH, peq. C. de Persia, en el Farsistan; á 32 leg. S. O. de Yezd, y 44 N. E. de Chyraz. Antiguamente fué muy importante, mas en la actualidad su pobl. está reducida á 300 familias. Tiene muchos manantiales, que nacen en los montes sit. al O. S. O., y se dirigen á la C. por conductos subterráneos. Prod. trigo, cebada, rubia y algodon. Desde que los Afghans asolaron este territorio, no se ven mas que ruinas, y apenas subsisten en la actualidad de ocho á diez acequias. Com. rubia y piel de cabra, que conducen á Yezd.

ABERLADY, lug. de Escocia, en el cond. de Addington, á 3 1/2 leg. E. N. E. de Edimburgo: pobl. 1.033 hab.

ABERLENNO, lug. de Escocia, en el cond. y á 2 leg. N. E. de Forfar, á or. del South-Esk: pobl. 1.050 hab. Tiene dos obeliscos notables de 10 á 11 piés de alto, cubiertos por todos lados de esculturas toscas y curiosas que han dado lugar á muchas disensiones entre los anticuarios. Se cree que representan la derrota de un ejército enemigo en el año 1010.

ABERLOUR, *Skirdastan*, lug. de Escocia, en el cond. de Banff, á 4 leg. S. E. de Elgin, á or. del Spey; pobl. 1.059 hab.

ABERNETHY, *Abernetum*, lug. de Escocia, parte en el cond. de Elgin, y parte en el de Inverness, á 7 1/4 leg. S. E. de Inverness: pobl. 1.229 hab. Cerca de este lug. se encuentra el monte Cairngorum, notable por sus piedras preciosas.

ABERNETHY, peq. lug. de Baronia, en Escocia, cond. de Perth, á 2 leg. S. E. de Perth, á orillas del Tay, cerca de la embocadura del Earn; pobl. 1.700 hab. Se cree que fué la antigua residencia de los reyes Pictos. Tiene una torre de forma circular, que se cree construida por estos.

ABERTAMM, peq. C. de Bohemia, en el circ. y á 4 leg. N. N. E. de Elnbógen. Tiene en sus inmediaciones minas de plata, estaño y cobalto. La mayor parte de sus habitantes, en número de 900, se dedican á la esplotacion de minas; otros fabrican encages ó crian ganado.

ABERTURA, lug. R. de Esp., prov. de Estremadura, part. de Trujillo, obisp. de Plasencia. A. P. 1.295 hab. sit. á 2 leg. de Zorita. Prod. gran., garb., aceite, lino y pastos. Industr. fábr. de paño pardo ordinario. Dist. 19 leg. E. de la Cap. y 4 S. S. O. de la cab. de part.

ABERVRACH, peq. puerto de Fr., en Bretaña, dep. de Finisterre, á 5 leg. N. 1/4 N. de Brest, entre el Aber y el Dut-y-Goulven; pobl. 500 hab.

ABERYSTWITH ó BLAENGHWENT, lug. de Inglat., en el cond. de Monmouth, á or. del Ebbw, al pié del monte Keliau, á 2 leg. S. O. de Abergavenny. Su iglesia es de estilo gótico y de hermosa construccion; pobl. 4.059 hab.

ABERYSTWITH, C. y puerto de mar de Ingl. en el principado de Gáles, en el cond. y á 10 leg. N. E. de Cardigan, á orillas del Rheidiol, cerca de su confluencia con el

Digitized by Google

Ystwith inmediato al mar, pobl. 3.556 hab. Esta C. estaba en otro tiempo rodeada de murallas y defendida por una fortaleza edificada por Eduardo I en 1277, de la cual se ven aun las ruinas. Sus calles son desiguales, sus casas estan construidas de piedra pizarrosa. Tiene un hermoso puente nuevo. Indust. fábricas de ropas de lana. Tiene un astillero para la construccion de pequeñas embarcaciones. Su puerto es poco importante, y la barra, que se encuentra en su boca, impide la entrada á las grandes embarcaciones. Com.: esporta ropas de lana, plomo y calamina, para lo cual emplea 210 barcos menores.

ABESCH, nombre que se da algunas veces á esta parte de la costa del mar Rojo, que se estiende desde el cabo Ras-el-Anf, un poco al N. de la frontera de Egipto y de la Nubia, hasta el estrecho de Bab-el-Maudeb. La parte sept. de esta costa se denomina país de los Bedjas, del nombre del pueblo que la habita. Hacia el S. se encuentra una costa desierta hasta los confines de la Abisinia, cerca del golfo de Massuah. Pasado este golfo se encuentra una costa baja y arenosa que lleva el nombre de Sanhara, y está separada por el país de Dankali del territorio de Adeil, en donde termina la costa de Abesch. Esta costa está guarnecida de muchas rocas é islas, y generalmente es poco conocida. Sus principales puertos son Aidab, Suakem, Arkiko, Baylul y Assab. Parece que los países que la rodean lindan al O. con una cordillera, que dista unas 16 leg. del mar y termina en el estrecho de Bab-el-Maudeb. Si hemos de dar crédito á los geógrafos antiguos, estos montes abundan en ricos metales y piedras preciosas. Las islas y las partes bajas de la costa estan cubiertas de palmeros, olivos y laureles. Los principales animales que en ella se encuentran son el Elefante y el Camello purpural. Esta costa es casi inhabitable á causa de la naturaleza de su suelo, de la falta de agua y de los calores escesivos que en ella se esperimentan. Las tribus principales que la habitan son casi todas nómadas, y se denominan los Bedjas, al N.: los Bichatrios y los Hadindoas, cerca de Suakem; los Schihos y los Hazortas, cerca de Arkiko; y los Taltalos mahometanos y los Dunkilos, que habitan el Dunkali: Los antiguos dieron á estos pueblos el nombre de Troglodítas, de la palabra griega *trogla*, que significa *cueva*, porque vivian en cavernas. En el dia tienen la misma costumbre. Los turcos desde el siglo 16 encargaron el gob. de esta costa á un Jeque de la tribu de Bellowe, que se titulaba Nail; mas segun el viagero Salt, parece que dicho caudillo ha sacudido el yugo otomano y ha reconocido la soberanía del rey de Tigre, en cuanto á la parte de su gobierno que está inmediata á los estados de dicho monarca.

ABEUFIGO, lug. S. de Esp., prov. de Aragon, part. y á 5 1/2 leg. de Alcañiz; arz. de Zaragoza. A. O. 163 hab.: sit en terr. escabroso y rodeado de mont. Prod. trigo, vino, aceite y seda.

ABEZANES, lug. R. de Esp., prov. y obisp. de Zamora, part., jurisd. y á 2 leg. de Toro. A. P. 495 hab. 2 parr. Prod. gran. y semillas.

ABGHEM, C. de Persia, en la prov. de Irac, á 43 leg. E. N. E. de Ispahan.

ABHA, V. de Abisinia, en el rei. de Tigre, á 14 leg. N. E. de Axum, residencia de un gefe llamado el Bahamegach Subhard, que gobierna el territorio vecino de Massuah. Todas las semanas se celebr. una feria en sus alrededores, en la cual se vende hierro, gan., caballos, pieles, algodon, etc.

ABHER ó EBHER, C. de Persia, prov. del Irac pérsico, sit. en el camino de Zendjan á Cazbin, á 8 leg. S. E. de Sultanieh. Está circuida de murallas y contiene 1.000 casas bastante bien construidas: pobl. 6.000 hab. En sus alrededores se observan las ruinas del antiguo Cast. de *Dara* ó Darío. Prod. una especie de peras que no se encuentran en ningun otro país. Lat. N. 36° 20' long. E. 51° 44'.

ABHOSAGOR, C. del Tibet, sit. cerca del Indo, á 38 leg. N. O. de Sirynagor.

ABHUNEAH, peq. C. del Indost. inglés, presidencia de Bombay y ant. prov. de Khandeych, á 6 1/4 leg. N. O. de Chandur.

ABI, lug. Ecl. de Esp., prov. de Aragon, part y á 10 leg. de Benavarre, obisp. de Barbastro. A. O. 70 hab.

ABIA, r. de la isla de Borneo, en la part. sept., con un banco de arena en su desembocadura; sin embargo la sonda alcanza 16 piés, hasta dar con la barra, en la época del flujo.

ABIA, lug. R. de Esp., prov. de Cataluña, correg. de Manresa, obisp. de Solsona. A. O. 250 hab. Tiene muchas casas de campo. Sit. en terr. llano. Prod. trigo y legum. Dist. 19 leg. de Barcelona, y 2 1/4 de Berga.

ABIA DE LA OBISPALÍA, V. R. de Esp., prov., obisp., part. y á 10 leg. de Cuenca. A. O. 395 hab., sit. á la falda de un cerro que abunda en avellanos. Prod. granos, y gan. menor.

ABIA DE LAS TORRES, V. S. de Esp., en Castilla la Vieja, prov. de Palencia, part. de Carrion. A. O. 537 hab. Dist. 8 leg. de la Cap. y 3 de la cab. de part. Sit. en la márgen derech. del r. Abanades. En este sitio debió ecsistir la ant. C. de *Abia* que da su nombre á todo el valle. Prod. gran., legum., vino y gan.

ABIAD, (BAHR-EL) r. consid. de Afr. que baja de las mont. de la Luna, á una gr. distancia al S. de Darfur, y que se cree ser la parte superior del Nilo.

ABIADA, lug. R. de Esp., prov. de Palencia, part. y á 21 leg. de Reynosa, en la herm. de Campo de Suso, arz. de Búrgos; A. P. 163 hab., sit. cerca de las sierras y mont. de Isar. Prod. (V. REYNOSA.)

ABI-AMU, r. de la Tartaria indep. (V. GIHON.)

ABIAR-ALANA, C. de Arabia, prov. de Hedjas, á 10 leg. O. de Ailah.

Digitized by Google

ABI-ATRAK, r. de Persia, en el Daghestan, prov. de Mazenderan. Pasa por Daghestan ó Achor, y despues de un curso de 32 leg. del S. E. al N. O., desagua en el mar Caspio, á 16 leg. N. E. de Asterabad.

ABICHAN, lagos de la Rus. asiát., en el gob. de Tomsk, en la parte merid. del distr. de Biisk; separan el gob. de Tomsk del de Tobolsk. Tienen el agua algo salada, como los lagos Telani y Sumi, con los cuales comunican.

ABI-CHOR, V. del peq. Tibet, sit. en una garganta, al E. del monte Puchti-Khur, á 68 leg. E. N. E. de Feyz-Abad.

ABID ó ABUD, peq. C. de Arabia en el Yémen, territ. de Belad-Anes, á 3 1/2 leg. S. de Doran, sit. cerca del Uady-Rema, en un país fértil en café.

ABIDO, (v.) ABYDOS.

ABIEGO, lug. S. de Esp., prov. de Aragon, part. y á 3 leg. de Barbastro, obisp. de Huesca. A. O. 654. hab.

ABIEGOS, lug. de Esp., prov. de Asturias, conc. de Ponga, 138 hab. de la parr. y á 1/2 leg. de Beleño.

*ABILENSES, Scitas nómadas, cuyo lugar de residencia no es fácil poder demarcar: pertenecian al Asia, aunque Estrabon ha supuesto que vivian en Europa. El amor á la justicia y á la pobreza, que formaba el carácter distintivo de este pueblo, les permtia vivir sin rey y sin leyes. Homero los llama los hombres mas justos de la tierra. Los que quedaron independientes, despues del imperio de Ciro, enviaron embajadores, para someterse á Alejandro, que los recibió con benignidad, y los despachó cargados de presentes con algunos de los principales oficiales de su corte para reconocer el país.

ABIERAS, (las) lug. de Esp., prov. de Asturias, conc. de Cangas de Tineo, part. del Coto, parr. de montañas (las) (V.)

ABIERTAS, (las) desp. S. de Esp., prov. y arz. de Toledo, part. de Talavera: sit. en terr. llano, cerca del r. Pusa, que corre de S. á N.

ABI-GUERM, V. del peq. Tibet, á 88 leg. N. E. de Feyz-Abad, sit. en el camino que conduce de esta á Yarcand, cerca del paso que atraviesa el Mustag ó Cara-Curom.

ABIJIRAS, nacion india de la América merid., que vive en el país comprendido entre los rios de las Amazonas, Napo y Curasayello, en Quito, prov. de Mainas.

ABILA ó EL-ABIL, C. arruinada de la Turq. asiát., en el bajalato de Damasco, á 6 1/2 leg. S. E. de Tabarieh, y á 20 S. S. O. de aquella.

*ABILA (*Gebel Musa,*) monte de Afr. en el estremo de la Mauritania, en donde se consideraba colocada una de las columnas de Hércules, y la otra en el Calpe de España: todavia quiere la fábula que estos montes no formaran mas que una cordillera, y que fueran separados por Hércules, para dar comunicacion al Océano con el Mediterráneo. *Estrab. Plin.*

*ABILENE, peq. y ant. prov. de la Celo-Siria en Asia, entre el Líbano y el Anti-Líbano. San Lúcas hace mencion de Lisanias, tetrarca de esta prov., que le presta algunas veces el nombre.

ABILLY, ald. de Fr., dep. del Indre-et-Loire (Touraine), en el distr. de Loches, pobl. 600 hab.

ABIMES, (los) lug. y canton de la isla de Guadalupe, sit. en la costa S. O. de la Grande Tierra, cerca del canal que la separa de la Baja Tierra, que llaman rio Salado, á 5 leg. S. O. de Moule.

ABINGDON, *Abindonia*, C. de Ingl., en el cond. de Berk, á 2 leg. S. de Oxford y 16 1/4 O. N. O. de Lóndres, en la confluencia del Ock con el Isis, en el cual termina el canal de los cond. de Wilt y Berk; pobl. 5.137 hab. Celebra mercados de granos, que son de consideracion. Tiene dos iglesias, dos templos, y una casa de reunion para los Cuáqueros; hospitales, una escuela gratuita y otra de caridad. Comer. en granos y hez de ceb., por el fácil transporte de estos artículos por medio del Támesis hasta Lóndres. Sin embargo este comercio ha decaido bastante. Indust. fabr. de telas ordinarias y arpilleras; en este ramo se ocupan cerca de 1.800 individuos; tambien fabrican velas y esteras. Esta C. tomó parte en las disenciones civiles que tuvieron lugar durante el reinado de Cárlos I. Lat. N. 51° 40′ long. E. 2° 20′.

ABINGDON, C. de los Est. Unid.; estado de Maryland, cond. de Harfort, cerca del Bush, á 6 1/4 leg. N. E. de Baltimore. Los Metodistas establecieron en ella el colegio de Cokesbury en 1785.

ABINGDON, C. de los Est. Unid., cap. del cond. de Washington, estado de Virginia, sit. sobre una colina que contiene una caverna de 300 piés de largo, de donde sale un riachuelo; á 87 leg. S. O. de Washington, y 75 de Richmond.

ABINGTON, distr. de los Est. Unid., en el cond. de Plymouth, estado de Massasuchetts, á 6 leg. S. E. de Boston; pobl. en 1820, 1.920 hab.

ABINGTON, una de las islas del Archipiélago de los Galápagos, en el grande Océano equinoccial; sit. á 0° 36′ Lat. N. y 87° 2′ 49″ long. O. Tiene unas 4 leg. de largo.

ABINO, peq. r. del Alto Canadá, cond. de Lincoln; desemboca en el lago Erié á la estremidad de la bahía, sit. al E. de la punta Abino.

ABINO, punta de tierra larga y angosta del Alto Canadá; que entra en el lago Erié unos 1.225 piés; á cada lado hay una bahía que ofrece buen puerto. Esta punta dista unas 5 1/2 leg. del Gran Rio, y otras tantas al N. del Salto de Niagara.

ABINTZY, pueblo tártaro de la Rus. asiát., en el gob. de Tomsk, distr. de Kuznetz, á unas 228 leg. E. S. E. de Tobolsk. Estos tártaros se apellidan Abintzys; esta denominacion indica un pueblo primitivo, pues en lengua tártara, la raiz *abœ* de esta voz sig-

Digitized by Google

niñica padre. Antiguamente vivian cerca del Toma, de donde fueron espulsados por los Telcutas, y se acogieron al pais montuoso que actualmente habitan, y que está regado por dos rios del gob. de Tomsk, el Condama y el Mraze. Se dividen en varios *aimaks* ó tribus, y solo pagan impuestos por unos 100 *arcs* ó individuos. Sus costumbres, carácter é idioma son muy parecidos á los de los Teleutas, y profesan igualmente el chamanismo. Su industria se reduce á la cria de ganado, la caza, la fundicion del hierro y la agricultura. No conocen el arado, y se sirven de azadas; pagan sus tributos con las pieles de los animales que cazan. Tienen muchos herreros, y á esta circunstancia debe su nombre la Ciudad de Kuznetz *(Ciudad de herreros)* edificada por los Rusos, cuando la conquista de Siberia. El hierro se encuentra en sus montes en forma de capas; para fundirlo hacen en la arcilla un agugero esférico de algunos piés de profundidad. Los rusos compran casi todo el hierro sin labrar.

ABIPONES, tribu India de la América merid., en el Rio de la Plata, antiguamente muy céleb. Esta tribu guerrera, que componia unos 5.000 individuos, habitaba una parte del territorio de Yapaziaga, en la prov. de Chaco, y hasta los 30° lat. S., á or. del r. de la Plata. Criaban caballos silvestres; se servian de lanzas de 17 á 20 piés de largo, y de flechas con puntas de hierro. Su caracter atrevido les hizo temibles á los españoles. Despues de una guerra desgraciada, tuvieron que sugetarse, y actualmente ecsisten muy pocos de esta tribu. Tienen facciones regulares, y algunos la nariz aguileña; y parecen calvos por la costumbre que tienen de arrancarse el pelo de la frente.

ABIRA, peq. V. de Persia, en la prov., y á 12 leg. S. E. de Kerman.

ABIRELCARA, C. de Egipto, en el camino de Siria, á 3 leg. S. O. de Belbeys.

ABISCA, comarca del Perú, al E. de la cordillera de los Andes, entre el Yetan y el Amarumayo, al S. de Cuzco. Es poco conocida, y contiene muchos lagos, bosques y rios, que sirven de guarida á muchas naciones indias.

ABISCUN, r. de Persia, prov. de Mazenderan; pasa por Djordjan y Abiscun, y despues de un curso de 36 leg. del E. al O., desagua en el mar Caspio, á 6 1/2 leg. N. de Asterabad.

ABISCUN, peq. C. de Persia, á or. del r. del mismo nombre, á 6 1/4 leg. N. de Asterabad, con un peq. puerto en el mar Caspio, en donde se hace bastante comercio. La pesca de las cercanías de esta C. está arrendada á los rusos, los cuales ocupan anualmente en ella 7 ú 8 embarcaciones.

ABISINIA, estenso pais sit. en la frontera oriental del África septentrional. Es imposible indicar con ecsactitud su sit. y estension, por depender de la suerte incierta de las armas los límites que la separan de la Nubia al N., de los Gallas al S. O. y al S.; y del reino de Adel al S. E. Segun el mapa de Salt, la Abisinia se estiende desde los 9° hasta los 15° 40′ de lat. N., y desde los 39° 42′ hasta los 47° 2′ de long. E. Linda al E. con el golfo de Aden y el mar Rojo; al N. con el Sennaar, en la Nubia; al O. con el pais de los Chilukos; al S. con los Gallas, los Samanlis, y el monte Tchakha, que es una prolongacion de las montañas de la Luna. La Abisinia presenta el aspecto de una vasta meseta sembrada de varias montañas, que se inclinan gradualmente hácia el N. O.; con dos grandes desigualdades de nivel, de las cuales la oriental mira al golfo Arábigo, y la meridional á lo interior del Africa. Las montañas de la Abisinia no son muy altas; y las de Sámen, en el Tigre, y la de Namera, en el Godjam, son las solas cuyas cumbres se hallan coronadas de nieve. Los judios Abisinios habitan algunas de ellas; las de los Falachas son las mas elevadas é inaccesibles. Las de Amhara al S. O. son las mas pequeñas, y en ellas residia la tribu mas valiente y bermosa de los Abisinios, que parece constituir entre ellos el órden de la nobleza. En medio de estos montes estaba antiguamente sit. Tegulat, centro de todo el imperio, de donde salieron y se formaron la lengua mas antigua y el nuevo imperio de Abisinia, despues del de Axum; en donde se hablaba la lengua de Ghez ó Tigre; mas en el dia los Gallas ocupan estos montes. La cordillera de Lamalmon cierra la entrada del pais por el lado del golfo Arábigo. Las montañas de Godjam son las mas céleb., por salir de ellas las fuentes del Nilo, veneradas desde la mas remota antigüedad. Los paises de Angota, Dembea, Damota, y el de los Aguas son unas llanuras situadas sobre montañas descubiertas y rasas. Foggara, Voggara, y Babbaha, á or. del lago de Zaccá, abundan en granos, y abastecen al pais superior. Las partes mas cultivadas y pobladas desde el último siglo, son los alrededores del lago de Dembea, y la provincia del mismo nombre. La poblacion se ha reunido en el centro del gobierno civil y eclesiástico; pues á pesar de la poca inclinacion de este pueblo á fijar su domicilio, todos los nobles y personas de distincion se reunen allí, mayormente en la estacion lluviosa, que es el solo tiempo de descanso que tienen los Abisinios. Los muchos r. que nacen en la Abisinia bastan á probar la elevacion de su suelo y la forma de la meseta que presenta. Los rios mas considerables son: al O. el Malek, el Bahr-el-azrek, *(rio azul)*, el Nilo de Abisinia, el Rahadanra del Dender, el Tacazzo, que recibe el Mareb: todos estos rios desaguan en el grande Nilo; el Hamzo y el Havach, que desaparecen en los arenales, ántes de llegar á las riberas del golfo Arábigo; y el Zebey, que parece dirigir su curso hácia el Zanguebar. En el interior, el lago de Dembea, por donde pasa el Nilo, aumenta ó disminuye segun las estaciones, como todos los lagos sit. en la zona tórrida. El clima de la

Digitized by Google

Abisinia es ménos caliente de lo que parece que indica su posicion geográfica; lo que puede atribuirse á los muchos rios que la riegan, á las continuas lluvias, y á la elevacion del suelo. El invierno, ó por mejor decir, la estacion lluviosa, dura desde junio hasta setiembre; mas en las costas del mar Rojo, y entre las montañas y la costa, la estacion lluviosa empieza cuando acaba en el resto de la Abisinia. Aunque ni Bruce ni Salt hablan de las minas de Abisinia, es presumible que sus montañas contienen metales: Bruce habla del oro finísimo que se recoge en las provincias occidentales, al pié de las montañas de Dyra y Tchekla. La piedra esquito y el granito son comunes en el pais. La vegetacion de Abisinia es abundante y variada; y no hay duda que este pais ofrece un vasto campo de curiosa investigacion al botánico. La simple nomenclatura que da Salt de sus plantas es muy rica y abundante, y aunque lo es ménos la de Bruce, contiene noticias curiosas. Este viagero, entre las plantas que observó, coloca en primer lugar el papyrus, que presume fué traido de Etiopia á Egipto. Es notable el árbol que produce la goma olorífera llamada mirra, que crece á grande altura, principalmente en las cercanías de Emfras, á or. del lago Dembea. Tambien abunda el árbol del café y el vanzey; este último es muy comun, y en una sola noche, despues de la estacion lluviosa, se ven estos árboles enteramente cubiertos de flores de una estremada blancura; y es muy curioso el aspecto que presentan entónces las casas y las aldeas, que parecen sumergidas en nieve recien caida. El *Cusso*, (*Banksia abyssinica*,) que es uno de los árboles mas útiles y bellos, crece esclusivamente en la *alta* Abisinia. Este árbol no se encuentra en ninguna otra parte de Africa ni de Asia; pues no traspasa los límites, en donde reina la enfermedad que tiene la virtud de curar. Los Abisinios de toda edad y sexo están sugetos todos los meses á arrojar muchas lombrices, y una infusion de la flor de este árbol es el mejor antídoto para esta enfermedad. A mas del trigo, maiz y ceb., los Abisinios cultivan otro grano llamado *teff*, con el cual hacen un pan muy blanco, ligero y facil de digerir. Este grano crece igualmente en toda la Abisinia, cualquiera que sea la calidad del terreno. Tambien produce el *enset*, que es una especie de banano. Generalmente se hacen dos cosechas en Abisinia, y hasta tres en algunos parages. La vid no es desconocida; mas los naturales no la estiman en mucho, porque no les gusta el vino. No es facil creer que en ninguna parte haya mayor, ni mas variado número de animales cuadrúpedos que en la Abisinia. Las largas y abundantes lluvias de verano repentinamente absorvidas por el sol, forman un velo protector á los campos y praderas que han humedecido, de suerte que durante los calores de verano, ofrecen pastos sabrosos á los rebaños y á todos los animales frugívoros, de que se alimentan las fieras. Aunque se hallen frecuentemente en el pais el *lince* ó el caracal; el leon y la pantera evitan los lugares habitados: la hiena es terrible y comete estragos; este animal feroz es tan comun, que hasta en las calles de Gondar se oyen de noche sus ahullidos. Los Abisinios no las persiguen, pues las tienen por hombres sugetos á un poder mágico, que bajan de los montes con la obscuridad de la noche; y esta superstición es muy parecida á la de los Cafres, que no comen la carne de las hienas, porque se imaginan que comerian los cadáveres de sus amigos. El hipopótamo se encuentra en el lago de Dembea; mas no hay en el ningun cocodrilo: uno y otro abundan en el Tacazzé, y al pié de las montañas del Sámen. Es digno de notar el que no se encuentren en este parage montañoso la Zebra y el Camello pardal, ni ninguno otro animal peculiar á las bajas regiones de los trópicos. Entre los demas animales frugívoros, son notables el elefante, el rinoceronte y el achkono: los caballos, aunque pequeños, son vivos, elegantes y fuertes: el asno y el mulo se emplean en lugar del camello, de que se sirven poco: el javalí es bastante comun, el búfalo tiene una fuerza increible, y es el terror de los viageros, á quienes acomete sin temor. Los monos y babuinos cubren los campos y á menudo destruyen las cosechas. Tambien es de observar la gazela por su ligereza y sus ojos brillantes. A los animales ya citados podriamos añadir el bober, el saso y el fétero. En todos los matorrales de la Abisinia no se encuentra un solo conejo; mas en compensacion abundan las liebres, de que los Abisinios no hacen caso, por considerarlas como animales inmundos; sin embargo su especie no llega á hacerse escesiva, pues de ellas se alimentan las aves de rapiña, como el águila, el buytre, el milano y otras. Entre las aves inocentes son de notar el avestruz, la tórtola, muchas especies de papagayos, el palomo, la alondra, etc. Los insectos que mas abundan, son varias especies de abejas, que producen una miel esquisita; la tsaltsalya, mosca temible hasta para el leon, y que á veces hace emigrar las tribus en masa; y la langosta que devasta provincias enteras, destruye toda la vegetacion y deja los árboles despojados de sus hojas, y á veces de su corteza. Su paso causa casi siempre el hambre, y á veces la peste. Ni Salt ni Bruce citan pez alguno notable; sin embargo el padre Alvarez observó al principio del siglo XVII una especie de torpedo, cuyo poder eléctrico esperimentó él mismo; y los naturales le aseguraron que el contacto de este pez curaba las tercianas ó cuartanas. Es probable que la Abisinia tenga varios reptiles; sin embargo, el único que conocemos es una víbora particular, por las manchas de su piel. El hipopótamo es muy comun en muchos rios de Abisinia; pero no es tan temible como el cocodrilo, que los habitantes llaman *agu*. Los últimos son enormes y tan numerosos, que solo la idea de bañarse en

Digitized by Google

un rio hace estremecer á los Abisinios.

El viagero Salt cree que los Abisinios descienden de una raza aborigena de Afr., compuesta de naturales de Etiopia y colonos de Egipto. La historia mas remota de los Abisinios, su arquitectura, su escritura, sus trages, y sobre todo su conformacion física, segun la ha descrito Larrey; y la pintura que de ellos hacen los historiadores estrangeros mas antiguos, todo concurre á hacer de esta nacion un pueblo particular, distinto de los árabes, y que recibió en tiempos anteriores los gérmenes de la civilizacion por el Egipto y Meroe, ó que por mejor decir, la volvió á adquirir con mayor perfeccion; pues es probable que de ellá salieran la colonizacion y la mas antigua civilizacion de los africanos; y que gradualmente se propagaran en los valles inferiores del Nilo, en el Said, en el bajo Egipto, y seguramente pasaron á la peninsula de la India, como parece que lo indican los restos de las estatuas de los templos subterráneos de Elefanta, Elora, etc., sin que por esto pretendamos negar el arribo posterior á Abisinia, de las tribus Árabes que atravesaron el mar Rojo. Estas tribus, á pesar de su influjo, se distinguieron siempre de los Abisinios, propiamente tales; y asi es que los historiadores de esta nacion les dan el nombre odioso de *cornejas negras*. Los habitantes de la parte montuñosa de la Abisinia se titulan entre si *Itiopiawan*, y llaman á su pais *Manghesta Itiopia*; y este nombre es incontestablemente griego, y del tiempo de la dominacion de Axum. No quieren adoptar el nombre de *Habech ó Khabechy* que en árabe significa una reunion de pueblos, *convenæ*; y segun otros, gente libre estrangera; pues debe aludir al origen arábigo que algunos le atribuyen, y á su mezcla con los africanos. Esta denominacion les dan los Árabes, en vez de llamarlos, segun sus provincias, Amharianos, Tigreanos; ó segun su religion, *Cachtam*, que es lo mismo que cristianos, de cuyo título se jactan. En el dia denominamos la alta Abisinia, segun los geógrafos árabes y portugueses, Abasia, Abisinia, Habechy, Habesinia y Habech. No debe confundirse con este pais el antiguo imperio etiópico, ó el imperio moderno abisinio; el primero era mucho mas estenso, y el segundo es mucho menor de lo que indican sus límites naturales. Segun Salt, la Abisinia puede formar en el dia tres grandes divisiones, ó tres estados distintos é independientes entre si; y son el Tigre, el Amhara, y la division meridional, que se compone de las provincias reunidas de Choa y Efat. Esta division dimana de la disposicion del terreno y de las invasiones de la tribu medio salvage de los Gallas. La larga cordillera que se estiende por el Sámen, desde Valdubha al S. de Lasta, así como la direccion del rio Tacazzo, que baña la base N. E. de estos montes, marcan bastante los límites de las dos grandes divisiones del Tigre y Amhara. A los obstáculos que opone la naturaleza á la comunicacion de estos paises, se debe añadir la diferencia de lenguage y costumbres entre los habitantes respectivos; y asi es, que á pesar de su procsimidad, estos paises no han podido nunca reunirse bajo un mismo gobierno. En ciertas épocas la una ha sido conquistada por la otra; mas la conquista nunca ha sido permanente; y los zelos y la rivalidad que separan los dos pueblos, se oponen á la consolidacion y establecimiento de toda especie de alianza ó relaciones de amistad. Sin embargo, en tanto que el Amhara poseyó toda la frontera meridional del pais, no se turbó la paz entre dicha comarca y la del Tigre; mas cuando este estado quedó debilitado por las invasiones de los Gallas, en las provincias de Choa y Efat, en donde se estableció esta tribu, aunque sometida á un Virrey nombrado por el Rey de Amhara, los habitantes empezaron á elegirse sus soberanos.

Espuestos constantemente al aire libre, bajo un cielo apacible, guardando sus rebaños, cazando, viajando, ó empeñados en continuas guerras, los Abisinios influidos ademas por el calor del clima, llegan pronto á la pubertad, y adquieren un vigor estraordinario que los inclina á la poligamia. Muchos territorios del pais montañoso son muy poblados; las mugeres se casan entre los diez y doce años, y los hombres á catorce. El Choa Voldo, á quien conoció Salt, tenia 40 mugeres, y mas de cien hijos. El pais llamo tiene pocas ciudades; mas los valles y los montes estan cubiertos de moradas, en donde los habitantes egercen la hospitalidad, á pesar de su pobreza. Los trages de los que gozan de cierta comodidad consisten en ropas de algodon; los pobres se cubren con pieles de animales. Beben el hidro-miel, y una especie de cerbeza, que llaman *buza*, que hacen con el grano del teff, ó con el tocuso, hierba que solo crece en el Colla: su alimento consiste generalmente en leche, manteca, miel, carne cruda, pan y tortas de teff. No afligirémos la imaginacion de nuestros lectores con la descripcion de las fiestas celebradas entre los mugidos del buey, cuyos miembros crudos y palpitantes sirven de manjar á los crueles convidados. Las mas de las habitaciones estan edificadas en las cumbres de los montes, á donde se retiran durante la estacion lluviosa: su industria se reduce á la preparacion del cuero, á la fabricacion de ropas de algodon, tapices, lanzas, cuchillos y armas de fuego. Las caravanas les traen del estrangero los efectos mas bien trabajados, y hasta los metales en bruto. Massuah es el depósito del comercio maritimo; y Adueh lo es del que se hace con las provincias al E. del Tacazzo. Los naturales no se ocupan de la construccion de sus moradas y las encargan á los Falatchas. Su culto religioso consiste principalmente en ceremonias esteriores, pues parece que la mayor parte tienen ideas muy reducidas del cristianismo que profesan. La iglesia de Abisinia forma con la de los cristianos de Egip

Digitized by Google

to una de las principales ramificaciones del monofisismo. El *abuna*, ó gefe de la religion es siempre estrangero, nombrado y consagrado por el patriarca de Alejandria. Los Abisinios observan el sábado y el domingo, é invocan á la virgen, á los santos y á los ángeles, y celebran muchas fiestas y ayunos. Se sirven de la cruz y de agua bendita; reconocen por sacramentos el bautismo, la confesion y la eucaristia; y celebran la comunion bajo las dos especies. A mas de los libros de la Biblia, admiten un libro de Enoc. Tienen dos órdenes de frailes que se ocupan en labores de varias especies. Los sacerdotes se casan con las mismas restricciones prescritas por la iglesia griega, admiten el divorcio y la poligamia; raras veces consagran el matrimonio con las ceremonias de la iglesia. El primer dia del año entre ellos es el de la degollacion de San Juan Bautista, que fijan al 11.° de setiembre. El clero y los príncipes estan continuamente implicados en disputas teológicas. Esta mania de disputar parece que está arraigada entre ellos desde muchos siglos, segun es de ver de su historia, cuyas principales épocas vamos á indicar. La obra etiópica titulada *Tarykh Neguchty*, crónica de los Reyes de Abisinia, muy anterior al nacimiento de N. S. Jesu-Cristo, contiene una larga lista de emperadores; desde Arwo ó la Serpiente, hasta Menilek, cuenta cinco, cada uno de los cuales reinó algunos siglos; de donde se deduce que esta crónica, así como todas las antiguas historias asiáticas, cuenta por familias ó dinastias, y no por individuos: desde Menilek, esto es, unos 100 años antes de Jesu-Cristo, la serie de los Soberanos Abisinios, es mas unida, y presenta mas verosimilitud. El octavo desde la era cristiana se llamaba Za-Hakale: *za* es lo mismo que *chah* en lengua persiana, y no es esta la sola voz de esta lengua que se encuentra en la de los abisinios, *za* es un título que designa sin duda alguna el Rey Scosculys, que reinó entre los años 76 y 99 despues de Jesu-Cristo. Desde el primer siglo de la era cristiana empezaron á promoverse por el mar Rojo las relaciones mercantiles entre el Egipto y la Abisinia. Toda noticia cronológica, por insignificante que parezca, es muy preciosa en una historia tan obscura como es la de Abisinia; y así es que debemos observar que desde el año octavo del reinado de Brazen, que coincide con el mismo año del nacimiento del Señor, hasta el décimo cuarto del reinado de Abreha, época en que probablemente se introdujo el cristianismo en Abisinia, el número de años de los reinados intermedios entre estos dos monarcas, asciende á 330, número igual, segun las crónicas del pais, á los que separan estos dos eventos. Si, como presumen algunos historiadores, los Axumitas no abrazaron el cristianismo hasta el tiempo de Constantino, llamado el Grande, durante el reinado de Abrcha, que ya hemos indicado; este último Soberano no puede ser el mismo que el que sacó de la Abisinia un ejército numeroso contra la Meca, poco tiempo antes del nacimiento de Mahoma, y cuya derrota milagrosa formó época entre los antiguos árabes. Por lo demas, parece que desde el principio del siglo IV de nuestra era, el poder de los emperadores Abisinios estaba ya bien establecido, y que habian estendido sus conquistas en una parte de la Arabia, y desde Zeilah hasta la confluencia del Nilo con el Tacazzo.

Unos dos siglos despues del acontecimiento de que acabamos de hablar, hácia los años 530 ó 540 de J. C., llegaron á Abisinia misioneros cristianos, con el objeto de reanimar la fé, y un Rey de los Axumitas, llamado El-Esebáas, conquistó parte del Yemen. Sesenta ú ochenta años despues de la instalacion de aquellos en Arabia, los Abisinios fueron espulsados por los Persas, los cuales les obligaron á pasar el mar Rojo, é invadieron gran parte de la costa africana de este mar. Es probable que se internaron bastante en Abisinia, y acaso habian ya penetrado en ella en una espedicion anterior, de la cual no tenemos noticia, y seguramente que á la permanencia de los Persas en este pais debe atribuirse la introduccion de muchas palabras de su lengua en la de los Abisinios. No se sabe con certeza cuanto tiempo subsistió la dominacion de los Persas en Abisinia; mas puede creerse con bastante fundamento que fué destruida por los fanáticos é invencibles musulmanes, que llevaron el Coran, su lengua y escritura á los paises mas bárbaros y distantes del Africa. Los Abisinios frustraron las conquistas de los musulmanes, acogiéndose á sus montes, en donde conservaron su religion. Hasta el siglo XIII de nuestra era, en cuya época Marco-Polo visitó el oriente, no sabemos nada de la Abisinia: la crónica de este pais no nos da mas que los nombres de los reyes, de que hace mencion Marco-Polo en 1296. En la antigüedad, y hasta en la edad media se confundia á menudo la Etiopia con la India. Se cree que los Abisinios tuvieron noticia de las cruzadas, pues todos los años salian muchos peregrinos para Jerusalen; y segun Marco-Polo, en 1288 un Rey Abisinio quiso visitar el Santo Sepulcro; mas como los nobles se opusieron á estas emigraciones, enviaron un obispo en lugar de los peregrinos, y habiendo éste caido en manos de los musulmanes, que le circuncidaron á la fuerza, se originó una guerra sangrienta entre moros y Abisinios, de la cual se aprovechó el Rey Abisinio, para estender sus dominios. Desde el siglo XIII hasta el XV los Reyes de Abisinia mantuvieron constantemente relaciones con Europa. En 1445 el emperador Zara Yacob envió una embajada al concilio de Florencia, y escribió cartas interesantes á sus sacerdotes de Jerusalen. Las noticias lisonjeras que los sacerdotes Abisinios dieron de su pais y de su comercio con el Africa meridional, movieron á los portugueses á enviar esploradores á Oriente para hacer descubrimientos. A esta circunstancia se

Digitized by Google

debe el haberse doblado el cabo de Buena Esperanza, por donde se descubrió la India. Pedro Corilhan, agente portugues, llegó en 1490 á la corte del *Negus*, ó Rey de Abisinia, que residia entónces en la provincia de Choa, y pudo recabar de *Iteghe*, reina madre, que enviase una embajada á la corte de Portugal. Este paso hizo mucha sensacion en toda Europa: la corte de Portugal envió otra á Abisinia, y algunos años despues, mandó al emperador un cuerpo de 400 hombres, que aquel le habia pedido, para ayudarle á repeler los ataques del feroz musulman, que reinaba en Arras ó Harrar, al E. de la provincia de Choa. Los portugueses lograron libertar este pais de su mas encarnizado enemigo; mas quedó frustrada la espedicion por el celo que manifestó su capitan para hacer volver al emperador al seno de la religion católica. Algunos misioneros católicos se aprovecharon de la permanencia de los portugueses en Abisinia para introducirse en ella; mas hácia fines del siglo XVI, la Abisinia se hizo cada vez mas inaccesible, á causa de la conquista que hicieron los turcos de las plazas limítrofes de Suakem y de Massuah, y de las incursiones de los Gallas. Sin embargo, entre varios religiosos que de cuando en cuando penetraron en ella, en 1599, se introdujo Fr. Melchor de Silva con el disfraz de *Faqvr*, ó sacerdote mahometano, el cual permaneció en el pais hasta la llegada del padre Paez en 1603. Este se grangeó bastante influjo en la corte de Abisinia, y logró que el emperador y su familia abrazasen la religion católica romana, con sugecion á la silla de San Pedro. No obstante, el emperador Socinius abjuró la religion católica, y su hijo que le sucedió, espulsó en 1632 al patriarca con todo su séquito, y en 1636 condenó á muerte á dos individuos que no habian obedecido la orden. Otros misioneros de la propaganda sufrieron en 1648 y 1679 la misma suerte en Suakem, en donde alcanzaron la palma del martirio.

La lucha entre los Soberanos que habian abrazado la religion romana, y los súbditos, que persistieron en la heregía de Eutiches, duró mas de 114 años. La residencia del emperador que sucesivamente se habia transferido á Cója, Ibaba, Górgora, Ankeber, Dancaz y otros puntos, fué trasladada á Gondar, en donde subsiste actualmente. La corte imperial recobró parte de su antiguo esplendor, como nos lo asegura Poncet, médico frances, que la visitó en 1699. La propaganda de Roma, movida siempre de su celo, envió en 1750 otra mision compuesta de tres padres franciscos, fr. Nemedio, Martin, y Boelsmen, los cuales llegaron á Gondar, cuando reinaba Yasus II, y adquirieron mucho influjo en la corte. En 1769 Bruce osó penetrar en un pais de tan difícil acceso, y desde él hasta el primer viage de Salt en 1805, y el segundo en 1809 y 1810, ningun otro viagero europeo habia podido penetrar en él. Los presentes reales que llevaba Salt para el emperador consistian en armas y adornos para la iglesia principal de Chelicut, y un órgano portatil, el cual causó tanta admiracion á los Abisinios, que esclamaron *etzeb*, *etzeb*, corrupcion etiópica de la palabra árabe *adjeb*, *adjeb*, ¡maravilla! ¡maravilla!

Bruce fué el primero que nos dió noticias históricas y geográficas acerca lo interior de Abisinia; sin embargo los pormenores que nos ha dado han envejecido mucho, y posteriormente no nos ha llegado ninguna noticia mas reciente de aquel pais. No ha sucedido lo mismo con respecto á la provincia oriental del Tigre, que nos era casi desconocida. Esta provincia se ha constituido en nuestros tiempos reino independiente. En cuanto á la Abisinia, Salt la compara á la Inglaterra en tiempo de Alfredo el Grande; y no podemos negar que es muy justa esta comparacion, si observamos que su sistema de gobierno es enteramente feudal, que continuamente se suscitan contiendas acerca la demarcacion de los estados vecinos, las que deciden con las armas en la mano; que las luchas del monarca con la nobleza son interminables, y en fin que los Gallas con sus frecuentes incursiones se han apoderado ya hace tiempo del Ambara. A esta anarquía debemos atribuir el total estupor de los Abisinios, y su nulidad política, mercantil, literaria é industrial. En vano las corrientes del Océano siguen pasando desde sus costas á la occidental de la península de la India; jamas les provoca el deseo de realzar los pequeños estados fundados por sus abuelos. Con el poder del gran Mogol ha desaparecido el puesto importante de grande Almirante de este imperio, que siempre se confiaba á un abisinio, como lo indica el título de *Sydy*, que llevaba. Las ruinas que aun existen en Abisinia, como los obeliscos de Axum, etc.; las hazañas que cuentan las crónicas de Abisinia y que conservan los escritores griegos y latinos y los historiadores mahometanos de la India; y el carácter impreso en las figuras de los bajos relieves que adornan los templos subterráneos de Salceta, Elefanta y Elora, prueban que los Abisinios estan muy distantes de igualar á sus antepasados en política, en milicia, en navegacion, en bellas letras y en bellas artes.

ABISTANDEH, lago del Afghanistan, á 15 leg. S. S. O. de Ghuzni, y á 34 E. N. E. de Candahar.

ABITIBBI, lago del Canadá, en cuyas or. habita una nacion del mismo nombre. De este lago sale el r. Abitibbi, que desagua en la bahía de James; despues de haberse reunido con el Moose, á poca distancia del mar de Hudson.

ABITIGAS, (los) pueblo numeroso y guerrero de indios de la prov. de Turma, en el alto Perú, en las márgenes del r. Chanchamayo.

ABITONA, desp. de Esp., en la herm. de Salvatierra, prov. de Alava.

ABIUL, V. R. de Portug. prov. de Es-

Digitized by Google

tremadura, comarca de Thomar. 2132 hab.: casa de misericordia, J. O. y demas oficios de justicia; sit. á 6 leg. N. N. O. de Thomar, en un valle cercado de colinas. En el primer domingo de agosto y en el sábado antecedente se celebr. 1 feria muy concurrida.

ABIZANDA, lug. S. de Esp., prov. de Aragon, part., obisp. y á 3 leg. de Barbastro. A. O. 269 hab.

ABJAC DE NONTRON lug. de Fr., dep. de Dordoña. (Perigord) Tiene canteras de granito; sit. en el distr. y á 2 leg. N. de Nontron, pobl. 1240 hab.

AB-KUREN, r. de Persia en el Farsistan, que desagua en el Bend-Emir, despues de un curso de 30 leg.; á 8 leg. S. E. de Chyraz.

ABLA, *Albia*, V. R de Esp., prov. de Granada, part y obisp. de Guadix, A. O. 2031 hab., inclusos los cortijos de su jurisd. sit. en la falda de un valle formado por Sierra Nevada. Prod. ceb, maiz, judias, seda, trigo y vino. Indust. alfareria. Dist. 15 leg. de la Cap., y 9 de Almeria. En este pueblo se encuentran antigüedades romanas.

ABLACH, r. de Alemania, que nace al S. del lug. de Senderbard en el principado de Hohenzollern; pasa por Moszkirch y Mengen, y desagua en el Danubio, á 1/2 leg. N. E. de Mengen, en el reino de Wurtemberg.

ABLAI, *Ablasus*, pais de la Gran Tartaria, gobernado por un Khan kalmuco, bajo la proteccion de la Rusia. Dist. 160 leg. S. de Tobolsk: entre los 51° y 54° lat. N. y los 76° y 87 long. E.

ABLAÏKIT, C. de la Tartaria independiente, en el pais de los Kirghis-Kaisaks, á or. del rio de este nombre, que se junta con el Irtich, á 12 leg. S. de Oust-Kamenogorska. En esta C. se ven los restos de un grande templo, que suponen fué levantado en honor de los dioses de la nacion, el año 1671 por Ablai, gefe de los Kalmukos: estos restos estan circuidos de un muro de 17 pies de alto. Esta ciudad se halla en estado de decadencia. En el último siglo conservaba todavia algunos manuscritos, que trataban de los Mogoles y Tangutos.

ABLANCOURT, lug. de Fr., dep. de Marne (Champagne), á 1/2 leg. de Vitry le François.

ABLANEDA, lug. de Esp., prov. de Asturias, conc. de Tineo; 21 hab., parr. de *San Felix de Miraflo.*

ABLANEDA, lug. de Esp., prov. de Asturias; conc. de Salas; 14 hab., parr. de Godan.

ABLANEDO, braña de Esp., prov. de Asturias; conc. de Valdes, parr. de Barcia, pobl. 17 hab.

ABLANEDO, lug. de Esp., prov. de Asturias, conc. de Salas, 57 hab. parr. de Espina.

ABLANEDO, lug. de Esp., prov. de Asturias, conc. de Coaña, parr. de Folgueras.

ABLANQUE, lug. S. de Esp., prov. de Guadalajara, part. y obisp. de Sigüenza, ducado de Medinaceli, A. P. 287 hab. Dist. 7 leg. de la cab. de part., y 5 de Molina; sit. en ter. pedregoso á or. del riachuelo llamado Ablanquejo. Prod. trigo, ceb., cent., avena y legum., bosques de encina y pino, gan. vac. lan., y colmenas.

ABLAÑA, lug. de Esp., prov. de Asturias, conc. de Lena. Pobl. 50 hab., parr. de Laredo.

ABLATES, desp. R. de Esp., prov. de Toledo.

ABLEIGES, lug. de Fr., dep. de Seine-et-Oise (Ile de France), distr. y á 1 leg. de Pontoise, pobl. 200 hab., sit. en un valle cerca del r. Viosn, cuyas aguas hacen mover tres molinos.

ABLÉS, (SAN JUAN DE) parr. de Esp., prov. de Asturias, conc. de Llanera, obisp. de Oviedo; 320 hab., 1 igl. matriz, sit. á la derecha del r. Nora. Comprende 6 lug.: prod. trigo, escanda y maiz. Dist. 1 leg. de Oviedo.

ABLIS, V. de Fr., dep. del Seine-et-Oise, (Ile de France), en el distr. de Rambouillet, y 2 1/2 leg. O. de Dourdan; pobl. 800 hab. Com. gan., merceria, y quincalla. Celebra dos ferias anuales.

ABLITAS, V. S. de Esp., prov. de Navarra, cab. del Cond. de su nombre, de la merindad y obisp. de Tudela; 1670 hab. A. O. y 2 reg. Sit. á la falda de una eminencia en sitio llano, á la márgen derec. del r. Queiles que riega sus campos. Prod. mucho trigo, ceb., vino, cáñamo y aceite. Sus mont. son dilatados, y tienen pastos para gan. lan.; canteras de alabastro, yeso y mucho pedernal. El Rey Don Felipe IV la erigió en cond. en 1632 á favor de la condesa de Montijo.

ABLON, *Ablonianus*, ald. de Fr., dep. de Seine-et-Oise (Ile de France) á 2 1/2 leg. E. de Paris, en el distr. de Corbeil: pobl. 225 hab.: sit. á la or. izq. del Seine. Com. depósito de vinos, fábr. de ácidos minerales.

ABNOUD, ald. del alto Egipto, prov. de Tebas; á la or. derec. del Nilo, y á 2 1/2 leg. S. de Qeneh.

ABO, distr. del gob. de Finlandia, en la Rus. eur. Comprende la Finlandia propia, una pequeña parte de la Ostro-Bothnia, y todo el grupo de las islas de Aland. Se estiende desde los 59° 50' hasta los 62° 20' lat. N.; y desde los 23° hasta los 27° 46' long. E. Linda al N. con el distrito de Vasa, al E. con el de Helsinfors, al S. con el golfo de Finlandia, y al O. con el golfo de Bothnia, en donde está situado el grupo de las islas de Aland. Su superficie tiene 1024 leg. cuad.; y en 1805 contenia 207.960 hab. Contiene 6 Ciudades y 4980 granjas. Se subdivide en 9 partes, que denominan justicias: Rikia, Masko, Virmo, Veuns, Satakunda superior, Satakunda inferior, Satokunda central, Aland y Kaliko. Este distrito lleva el nombre de la cabeza de partido. El interior es generalmente llano; sin embargo en las costas, y particularmente hácia el S. se elevan algunas montañas. Tiene algunos lagos, entre los cuales es notable el Pyheiervi situado casi en el

Digitized by Google

centró. Las cataratas del Kumoioki se oponen á la navegacion de este rio. Las costas del S., S. E. y S. O. estan sembradas de islotes, de los cuales hay algunos habitados, y otros áridos y desiertos. El terreno del distrito de Abo es fértil, particularmente el del S. que es el mas bien cultivado de toda la Finlandia. Prod. granos, coles, patatas, lino, cáñamo, tabaco y vidorria. Sus habitantes se dedican con esmero á la cria de ganado. Las partes del N. y del E. tienen bosques dilatados, de los cuales se saca madera de construccion, tablones, brea, resina y potasa. Las costas, rios y lagos abundan en pescado. De las montañas sacan cal y pizarra, y de los pantanos el mineral de hierro, aunque en corta cantidad. La mayor parte de los habitantes son suecos y son laboriosos é industriosos.

ABO, TURKU en lengua fionesa; C. de la Rus. eur., Cap. del gob. de Finlandia, y del distr. de Abo, sit. en la estremidad del istmo que forman los golfos de Finlandia y Botnia, y á or. del Aurioioki, que la atraviesa: pobl. 11.300 hab. Esta Ciudad no ecsistia aun en 1157. Es abierta, y se divide en 5 cuarteles que contienen tres plazas públicas y 102 calles. Su catedral fue edificada en 1300: tiene 350 pies de largo sobre 148 de ancho, y 175 de alto. Entre otros edificios, son de notar la casa capitular, el colegio, la audiencia y la aduana. Tiene un tribunal superior de justicia, y es residencia del obispo. Tiene una sociedad económica de industria. Gustavo Adolfo fundó en ella, el año 1628, un colegio, que fué erigido en universidad el año 1640, y desde el año 1812 ha tomado un aumento de consideracion; tiene muy buen local, y posee una biblioteca de 20.000 volúmenes, una coleccion de instrumentos de física y astronomia, un gabinete de historia natural, un jardin botánico, y un observatorio: tres cientos estudiantes siguen los cursos. Esta universidad publica un periódico que es el único de la Finlandia. Los habitantes de Abo se dividen en tres clases; 1.ª la de los hacendados, de entre los cuales se nombran los veinte y cuatro ancianos que componen el consejo de la Ciudad; 2.ª la de los comerciantes; 3.ª la de los artesanos; indust. fábr. de paños, quincalla, jabon, refinos de azúcar, fábricas de tabaco, sederia, tenerias, vidrio y dos astilleros. Solo las pequeñas embarcaciones pueden remontar el rio hasta el muelle, las mayores echan el ancora á 1/2 leg. S. O. de la Ciudad. La embocadura del Aurioioki está defendida por el *Abo-Slot*. Esta ciudad emplea constantemente mas de 40 buques en la pesca, en el cabotage y en las espediciones distantes. Esporta anualmente mas de 65.000 tablones de abeto, 700 toneladas de brea, trigo y otros artículos y artefactos. Abo ha padecido mucho por los incendios, particularmente por el de 1775. La Rusia y la Suecia concluyeron en ella, el año 1743, un tratado de paz no muy ventajoso á la última. Lat. N. 60° 26′ 58″ long. E. 25° 59′ 11″.

ABODI, mont. elevada de Esp., que se desprende de los Pirin., y se halla entre los valles de Rezcoa, Salazar y Roncal, en el rei. de Navarra. Está muy poblada de pinos. Por dicho valle de Salazar pasa el camino de Fr., y va á salir á la mont. de Ori.

ABOFAGEG, desp. de Esp., en los térm. de la villa de Ablitas, merind. de Tudela, prov. de Navarra. Hállase noticia del antiguo pueb. en el fuero que dió á Tudela, en 1117 el Rey D. Alonso el Batallador, al cual estuvo sugeta.

ABOI, ald. Ecl. de Esp., en Galicia, prov. de la Coruña, jurisd. de Rus, arz. de Santiago, de la parr. de Villa de Abad. (San Crispin de)

ABOI, ald. S. de Esp., en Galicia, prov. de Lugo, jurisd. de Peibas de la parr. de Casa de Naya.

ABOI, ald. S. de Esp., en Galicia, prov. y arz. de Santiago, jurisd. de Corcubion, de la felig. de Morquintiana.

ABOIN, V. S. de Portug., prov. de Alentejo, comarca de Villaviciosa, J. O. y 856 hab. sit. á 1/2 leg. de la C. da Elvas.

ABOKNA, C. de Afr., en la Nubia, á 60 leg. S. E. de Sennaar.

ABOLDRON, ald. ab. de Esp., en Galicia, prov. y obisp. de Lugo, jurisd. de Camba de Rodeiro, de la parr. de San Juan de Camba.

ABOLOVA ó BOLGVA, peq. r. de la Rus. eur., que nace en el gob. de Kaluya; corre de N. á S. y desagua en el Desna, cerca de Briansk, en el gob. de Orel.

ABOMEY, C. de Afr., Cap. del rei. de Dahomey en la Guinea superior, sit. en la Costa de Oro, á 16 leg. N. de Juda. Está circuida de un foso ancho y profundo, al cual atraviesan 4 puentes de madera. Su construccion es muy irregular. La morada de cada familia está rodeada de una pared, y consiste en algunas cabañas destinadas á las mugeres; y en uno ó dos simples porches para el dueño de la casa. El Rey de Dahomey tiene dos habitaciones en esta ciudad; mas ordinariamente reside en Calmina y Angona. Sus palacios no son mas que unas chozas dentro de un cercado de un cuarto de legua. Segun Norris, la poblacion de esta Cap. asciende á 24.000 hab. Celebra anualmente ferias considerables. Lat. N. 7° 50′ long. E. 7° 32′.

ABONCOURT, ald. de Fr., dep. de la Moselle (Lorraine) distr. de Tiouville.

ABONCOURT VARENNES EN ARGONNE, lug. de Fr., dep. del Meuse (Champagne)

ABONEANCE, *Abundantia* (N. SRA. DE) peq. C. de los Est. Sardos, en la prov. de Chablais, á or. del Dranse. Sit. al pié de los mont, y cerca de una ant. abadia del mismo nombre, á 3 1/2 leg. S. E. de Thonon, y 8 E. N. E. de Ginebra. Pobl. 1123 hab.

ABONDANCE, dos lug. de Fr., uno en el dep. de Pas-de-Calais, cerca de Hesdin; otro en el dep. del Lot-et-Garonne cerca de Marmande.

ABONDANT, lug. de Fr., dep. de Leure-et-Loire (Ile de France), distr. y á 2 leg. N.

Digitized by Google

E. de Dreux, pobl. 1.000 hab. Se observan restos de un ant. cast. Indust. alfarería y lienzos.

ABORÍGENES, primeros habitantes de la Italia, que se cree se establecieron en el Lacio, conducidos por Saturno, é introdujeron el alfabeto y la escritura. Segun Dionisio de Halicarnaso, eran estos pueblos oriundos de Arcadia, y pasaron á Italia con sus caudillos Ónotrus y Peuscetius, por los años 1600 antes de J. C. Los descendientes de los Aborígenes, se llamaron latinos de Latinus, uno de sus reyes. *Tit. Liv. Dion. de Hal. Strab.*

ABORNICANO, ald. de Esp., prov. de Alava, cuadrilla de Ayala, obisp. de Calahorra, ayuntam. de Urcabustaiz: 150 hab., sit. en terr. bajo rodeado de montes. La poblacion se divide en dos barrios, alto y bajo. Tiene aguas sulfúreas y salitrosas que se mezclan con las del r. Bayas, que mueve una ferreria. Prod. mucho trigo.

ABORO, peq. comarca de la costa de Oro, en Guinea, bañada por el r. Ancobra, cerca de Axim, cuyo gob. es republicano.

ABORROÉN, puerto de la Costa del Brasil, en la prov. de Ceara.

ABOSCHIN, lug. de Bohemia en el circ. de Pilsen, á 10 leg. N. O. de esta Ciudad. Tiene aguas minerales.

ABOSI, C. del Japon, sit. en la costa de la isla de Nifon, en el principado de Farima, á 20 leg. O. S. O. de Miaco. Está defendida por varias fortalezas, y el acceso por mar es difícil, por estar llenas sus costas de bancos de arena y peñascos.

ABO-SLOT, fortaleza de la Rus. eur., gob. de Finlandia y distr. de Abo; sit. cerca de esta ciudad, sobre una lengua de tierra, á la embocadura del Aurioki. Es una de las mas antiguas fortalezas del pais: las guerras y los incendios la han destruido mucho. Se cree que Eric XIV fué detenido en ella antes de su encierro en Castel-Holm, en la isla de Aland.

ABOU, lug. de Fr., dep. de los Bajos Pirineos (Bearnes) distr. de Pau.

ABOYME, (SAN JUAN DE) cnt. red. de Esp. en Galicia, prov. y obisp. de Lugo, cab. de la jurisd. de su nombre, A. O. 137 hab. 1 parr., de la que son anejas el coto y ald. de *San Antoiño, Outeiro y la Iglesia.* Su sit. y prod. (V. MON-FORTE) de donde dista 1 1/2 leg. N., 7 de Lugo, y 14 de Santiago.

ABRA, C. del reino de Sennaar, en la Nubia, á 26 leg. S. E. de Sennaar.

ABRA, C. de la Guinea superior en la Costa de Oro, reino de Fanti, á 5 leg. del mar y á 28 S. de Cumasia. En otro tiempo era C. considerable y celebraba un gran mercado de esclavos, mas desde la invasion de los Ashantis ha perdido su importancia.

ABRABESES DE TERA, lug. S. de Esp., prov. de Valladolid, part. de Benavente, obisp. de Astorga. A. P. 241 hab., sit. á la orilla del Tera. Prod. trigo, cent., vino y lino.

ABRADELO, ald. ab. de Esp., en Galicia, prov. de Lugo, jurisd. de Samos; parr. de San Cristóbal del Real.

ABRADI, peq. C. de la Guinea superior, en la Costa de Oro, reino de Fanti, cerca del mar, á 30 leg. S. de Cumasia.

ABRAGAN, (SAN BARTOLOME DE) felig. S. de Esp., en Galicia, prov. y obisp de Lugo, jurisd. de Puebla de San Julian. J. O. 22 hab., 1 parr., que comprende la ald. San Brejome, sit. entre los r. Tordia y Mazandan, que desaguan en el r. Neira, y todos van á parar al Miño. Sus prod. (V. PUEBLA DE SAN JULIAN).

ABRAHAMFALVA ó ABRAHAMSDORF, lug. de Hungria, cond. de Szepes, á 2 leg. O. N. O. de Locse, cerca del lago Bolaton. Prod. granos.

ABRAIRA, lug. de Esp., prov. de Asturias, conc. de Castropol, 17 hab., parr. de *S. Juan de Moldes.*

ABRAIRA, lug. de Esp., prov. de Asturias, conc. de Castropol; 35 hab., parr. de *San Esteban de Pianton.*

ABRAIRAS, ald. S. de Esp., en Galicia, prov. de Lugo, jurisd. de Neira de Rey, de la parr. de *da Braña.*

ABRAL, ald. S. de Esp., en Galicia, prov. y obisp. de Lugo, jurisd. de Chantada, de la parr. de Do Mato.

ABRAMBOU, C. y peq. terr. muy poblado de la Costa de Oro, en Afr. á or. del Volta.

ABRAM'S CREEK, r. de los Est. Unid., en la Amér. sept., en el Est. de New-York, cond. de Columbia. Desagua en el Hudson á 2 leg. de Kinderhook.

ABRANDABAD, peq. C. de Persia, en el distr. y á 2 leg. O. de Yezd y 52 E. de Ispahan; sit. en una llanura cultivada.

ABRANTES, *Abrantus* (ant. ducado) V. S. de Portug., prov. de Estremadura, en la comarca y á 5 leg. N. E. de Thomar, y á 23 leg. N. E. de Lisboa, en el obisp. de Guarda. Pobl. 6.000 hab. Tiene casa de misericordia, un hosp., cuatro parr., un conv. de Fr. y dos de Muj.; 1 J. de Fora: tiene feria franca durante dos dias, que empiezan el 24 de febrero. Sit. en lug. eminente, á 1/4 de leg. N. de la márgen derec. del Tajo, en un terr. dividido en varias colinas pobladas de viñas y olivares y otros árboles frutales. Rodeale por la parte del E. una llanura y fértil vega, cuyas producciones abastecen la plaza de Lisboa. A la parte del S. y á la izq. del Tajo, se estiende otra llanura que contiene muchos lugares, caseríos y buenas tierras de labor. Su término se compone de 15 felig. Abunda en todo género de frutas y aceite, se coge poco vino. Su puerto puede considerarse como el último del Tajo, porque es hasta donde es navegable el rio. Los franceses la tomaron en 1808.

ABRANTES, peq. C. del Brasil, prov., comarca y á 5 1/2 leg. N. E. de Bahia, y á 1 leg. del mar. Tiene una iglesia parroquial. Los habitantes, de la cual la mayor parte son Indios, cultivan el yuca y se dedican á la pesca y á la caza.

ABRE, r. de Ingl., en el cond. de Hamps,

Digitized by Google

que desagua en la rada de Spizhead.

ABREA, ald. ab. de Esp., en Galicia, prov., obisp. y jurisd de Lugo, de la parr. de San Juan de Trimol.

ABRECHWEILER, lug. de Fr., dep. del Meurthe, en el distr, y á 2 leg. S. S. E. de Sarrebourg, y á 3 1/2 N. E. de Blamont, pobl. 1.600 hab. Indust. fraguas y fábr. de vidrio y papel.

ABREGA, C. de Istria, en Italia, á 3 1/2 leg. N. de Rovigno.

ABREICHA, C. de la isla de Chipre, á 5 leg. N. E. de Baffa.

ABREIRAS, lug. de Esp., prov. de Asturias, conc. de Franco, 29 hab., parr. de Santa Maria del Monte.

ABREIRO, V. de Portug., prov. de Tras-os-Montes, 200 hab. Su jurisd. se estiende á 10 parr. sit. á la or. derec. del r. Tua. Dist. 12 leg. S. O. de Miranda, y 62 N. O. de Lisboa.

ABRENCE, (SAN JUAN DE) felig. R., ab. y S. de Esp., en Galicia, prov. y obisp. de Lugo, jurisd. de Brollon. A. O. 181 hab., 1 parr. de la que son anejas las ald. de Frieira y Bolmar. Sit. al S. O. de Castroncelos, en terr. llano en la falda de una loma. Prod. (V. BROLLON).

ABRENTE, ald. S. de Esp., en Galicia, prov. de Lugo, jurisd. de Navia de Suarna, de la parr. de Monasterio.

ABREOJOS, banco de rocas en las Antillas (V. ABROJOS).

ABRERA, lug. S. de Esp., prov. de Cataluña, correg. de Villafranca, obisp. de Barcelona. A. O. 291 hab. sit. sobre el camino que va de Barcelona á Madrid, á 1/2 leg. N. O. de Martorell y á 5 1/2 leg. de Barcelona. Prod. trigo, legum., vino y aceite.

ABRES, conc. de Esp., prov. de Asturias, comprende la parr. de San Martin de Abres y la jurisd. de San Tirso de Abres.

ABRES, lug. de Esp., prov. de Asturias, conc. de Castropol, 33 hab., parr. de Santiago de Abres.

ABRES, (SANTIAGO DE) felig. de Esp., en Galicia, prov. de Mondoñedo, jurisd. de Sante, obisp. de Oviedo. J. O. 2.000 hab.; sit. á la or. del r. Eo, sobre el cual tiene un puente: está cereada de altos y ásperos montes.

ABRET, lug. de Fr., dep. del Allier (Bourbonnais) distr. de la Palisse, y á 1 leg. de Cusset, pobl. 760 hab.

ABRETS, (LOS) V. de Fr., dep. del Isere (Delfinado) á 7 leg. N. de Grenoble, en el distr. y á 3 leg. de la Tour-du-Pain; pobl. 760 hab.

* ABRIDA, parte de la Mauritania, célebr. por la retirada de los Vándalos derrotados por Belisario.

ABRIES, lug. de Fr., dep. de los Altos Alpes (Delfinado), distr. y á 4 leg. S. E. de Briançon, y á 1. E. N. E. de Aiguilles: pobl. 2.033 hab. Indust. tenerías.

ABRIGOSA, ald. R. de Esp. en Galicia, prov., part. y jurisd. de Betánzos, arzob. de Santiago, de la parr. de Vigo, (San Vicente de).

ABRIGUEIRO, ald. S. de Esp. en Galicia, prov. y obisp. de Lugo, jurisd. de Narla San Payo; de la parr. de Guimarei.

ABRIL DE ABAJO, granja S. de Esp., prov. de la Mancha, part. de Alcaraz, término de la V. de Barrax. Hay otros dos de este mismo nombre, partido y término.

ABRIL DE ARRIBA, granja S. de Esp., prov. de la Mancha, part. de Alcaraz, término de la V. de Barrax. Hay otros dos de este mismo nombre, partido y término.

ABRIOLA, V. del reino de Nápoles, prov. de Basilicato, distr. de Potenza, terr. de Calvello, sit. sobre una roca escarpada á 3 leg. S. de Potenza, en un terreno fértil y salubre. pobl. 3000 hab.

ABRO, peq. isla de la Rus. eur. Sit. cerca de la de Oesel, en el gob. de Livonia, distr. y á 1 leg. S. de Arensburg.

ABROBANYA, *Autariarum*, V. de Transilvania (V. ABRUDBANYA).

ABROJOS ó ABREOJOS, banco de arena, en cuyas inmediaciones se encuentran varios islotes y rocas, al E. de la isla de los Turcos, en las Antillas. Entre este banco y dicha isla hay un paso de mas de 2 1/2 leg. de ancho. Lat. N. 21° 5′ Long. O. 64° 57′ 49″.

ABROLHOS (CABO DE), en la costa del Brasil, prov. de Porto Seguro, entre los r. San Mateo y Quororupa. Lat. S. 18° 17′. Long. O. 35° 9′ 40″.

ABROLHOS, escollos de la costa del Brasil (V. SANTA BÁRBARA).

ABRON, r. de Fr. que nace cerca de San Bonnet, en el dep. del Allier, y desagua en el Loire, cerca del lug. de Avry, despues de un curso de unas 7 1/2 leg.

ABRUCENA, V. R. de Esp., prov. y á 15 leg. de Granada, part. de Guádix. A. O. Pobl. 1213 hab., inclusos los 16 Cortijos de su jurisd.

ABRUCIÑOS (SAN JUAN DE), felig. ab. de Esp., en Galicia, prov. y obisp. de Orense, jurisd. de Bóbeda de Amoeiro. J. O. 186 hab. Sit. en una llanura en el centro del valle de Amoeiro; á 1 1/2 leg. de la Cap. Prod. trigo, cent., mijo, habas, patatas, gan. vac. y de cerda. Industr. sillas, canapés, etc. con asiento de paja.

ABRUDBANYA ó ABROBANYA, en aleman GROSS-SCHLATTEN Y ALTENBURG. V. de Transilvania, cond. del Weissemburg inferior, marcha ó jurisd. de Zalathna, que forma parte del país de los Húngaros; á or. del Abrud, que desagua en el Arnyos, á 7 1/2 leg. O. N. O. de Carslburg. Tiene una iglesia reformada y otra griega, y una direccion de minas: en sus inmediaciones se encuentran minas de plata aurífera, y se observa que el terreno que las contiene es de la misma naturaleza que el de las célebres minas de oro del nuevo mundo. Se cree que los Romanos esplotaron antiguamente minas de oro en este territorio, y que dieron á esta villa el nombre de *Auraria*. Lat. N. 46° 14′ 9″ long.

Digitized by Google

E. 26° 48′ 13″.

ABRUYEROS, lug. de Esp., prov. de Asturias, conc. de Navia, 17 hab., parr. de Parleno.

ABRUZO, *Abrutium*, ant. pais de los Samnitas, prov. del reino de Nápoles, que se divide en citerior y ulterior.

ABRUZO CITERIOR, *Abrutium*, prov. del reino de Nápoles: linda al N. O. con el Abruzo ulterior 1.°, al N. E. con el mar Adriático, al S. con la prov. de Molisa ó Sannio; al S. O. con el Abruzo ulterior 2.° Su superficie es de 144 leg. cuad. Varias sierras de los montes Apeninos penetran en esta prov. por la parte del S. O., y van allanándose hasta el Adriático, en donde se confunden con la playa: los puntos mas elevados son el Prata, el Morrone, el Capraro y el Policorno; su suelo es generalmente arenoso y poco fértil. Entre los rios se notan el Pescara, que forma el límite del Abruzo ulterior 2.°; el Sangro, que corre por el centro, y el Trigno, que forma con bastante estension el límite de la prov. de Molisa. El Lente, el Sente y el Asinello son unos rios menores, que desaguan en el Adriático como los anteriores. Casi todos quedan en seco en verano. Su clima es muy benigno; el sol es ardiente en verano; las lluvias son muy raras y la sequía contribuye aun mas á la esterilidad del suelo. Prod. trigo, maiz, lino y tabaco. Se coge en abundancia el orozuz, asi como frutas esquisitas, vino, aceite y seda. El aceite de Vasto y Francavilla es esquisito; tambien es muy estimado el de Bachianico y de Ripa de Chieti. No produce leña ni minerales. Indust. algunas fábricas de paños; solo se esportan las producciones naturales, que conducen á Foggia. Apesar de la estension de la costa de esta prov., está falta de radas y puertos, pues en la embocadura del Pescara solo pueden entrar las barcas. Esta provincia solo tiene un camino real que la atraviesa. En 1793, se calculó su poblacion en 222,773 almas. Se divide en tres distr.: Chieti, Lanciano é Il Vasto. Chieti es la cap.

ABRUZO ULTERIOR 1.°, prov. del reino de Nápoles: linda al N. O. con los Estados Pontificios, al N. E. con el mar Adriático, al S. E. con el Abruzo citerior, y al S. O. con el Abruzo ulterior 2.° Su superficie es de 80 leg. cuad. La parte occidental está cubierta de altas montañas. Uno de los picachos mas elevados de los Apeninos la separa del Abruzo ulterior 2.° y varias sierras se desprenden de aquel y siguen allanándose hasta el mar Adriático. El *Colle* Béfero, el Monte Castelli y el *Colle* San Giorgio son las cumbres mas considerables. Esta prov. carece de llanuras estensas, y solo se encuentran de cuando en cuando grandes valles, cuyo suelo es generalmente pingüe y fértil. Riegan estos valles algunos riachuelos, que bajan caudalosos en los meses de marzo y abril, y quedan casi en seco en verano. El Pescara forma el límite entre esta prov. y el Abruzo Citerior, y el Tronto la separa, por corto trecho, de los Estados Pontificios. Goza de un clima templado y de un aire puro y sano: á lo largo de las costas las lluvias son mas frecuentes que en las otras prov. inmediatas al mar Adriático, y constituyen una de las causas de la fertilidad del suelo; mas los habitantes no entienden el cultivo. Se ven territorios enteros cubiertos de zarzas, malezas y helechos. No saben regar los prados y consienten que los torrentes se lleven la mejor parte de sus riberas; sin embargo cogen mas grano del que necesitan, y el suelo es tan feraz que da diez y doce por uno. El lino, el tabaco y la viña crecen en el con lozanía. El vino solo forma un objeto de comercio. Las montañas elevadas estan cubiertas de encinas y pinares. Sus habitantes se dedican con esmero á la cria de ganado. Los productos de la pesca son considerables. No falta caza ni volatería. Esplotan la magnesia, la cal, el yeso y el marmol. El terreno presenta indicios ciertos de metales. La fábrica de loza de Castella es el único establecimiento que tiene de industria. Solo esportan los productos naturales, tales como ganado, vino, lana, pieles, quesos, higos, madera y granos. No tiene ningun puerto. Teramo es el depósito principal de su comercio. En 1793, se contaban en esta provincia 157,715 hab. bastante laboriosos, pero muy groseros y salvages. Tienen mucha aficion á la vida pastoril. No se observa en ellos ninguna inclinacion al cultivo de las artes, y en la mayor parte de sus trabajos obran mas bien por instinto que por reflexion. La prov., cuya cab. de part. es Teramo, se divide en dos distritos: Teramo y Civittá di Penne.

ABRUZO ULTERIOR 2.°, prov. del reino de Nápoles: linda al O. y al N. con los Estados Pontificios, al E. con el Abruzo ulterior 1.°, al S. E. con el Abruzo citerior y la prov. de Molisa ó Sannio, y al S. con la de la Tierra de Labor. Su superficie es de 120 leg. cuad. La cordillera de los Apeninos penetra en ella por la parte del N. O. Su cumbre principal se divide en dos ramificaciones en las fronteras de los Estados Pontificios; una de estas ramificaciones se dirige al N. E. y forma el límite de la parte del Abruzo ulterior 1.°; la otra se dirige al S. hácia el lago Fucino, y entra en la Tierra de Labor. Del tronco principal, cuyas cumbres estan casi siempre cubiertas de nieve, se desprenden muchísimas sierras, las cuales corren en todas direcciones y cubren toda la superficie de la prov. de montañas mas ó menos elevadas. Entre las mas altas se observan los montes Lampallo, Grottolo, Turchio, Carbonaro, Accerello, Forca, Carosa, Colle, Cándido, Natella, Vellino, Peschiolo della Duchessa, Corbaro y Luco, y todas estan sit. en los alrededores del lago Fucino. Cerca de Aquila se observa al N. E., el gran Sasso de Italia, que es el pico mas elevado de los Apeninos; los montes Ocra, Colli di Corni, Col di Lavarete y Col di Vigliano; y en las fronteras de los Estados Pontificios, los

Digitized by Google

montes Sassuolo, Taglia, Purguri y Roseto. Los valles que unas veces se estrechan y otras se estrechan, formados por los rios que riegan esta provincia, ofrecen generalmente un suelo bastante fértil. El rio principal es el Aterno, que nace en el Col di Vigliano; corre al S. en el largo valle de Aquila y en el de Pátrida, y girando despues al N. E., sale de la prov. cerca de Tocco, y toma el nombre de Pescara. El Sangro, el Garigliano, el Salto, el Velino y el Tronto nacen en esta provincia; y ninguno de ellos es navegable, á pesar de tener las mas veces los cauces bastante profundos. En esta prov. se encuentra el lago mas considerable del reino, el Cellano ó Fucino: este lago recibe las aguas de tres riachuelos; no tiene salida y á menudo causa estragos con sus inundaciones. Los demas lagos son de poca importancia. Tambien se encuentran en ella manantiales medicinales, aunque no son muy reputados. Su clima es bastante templado, puro y sano. El jaloque no reina en ella, y los terremotos son raros. Los Apeninos se cubren de nieve en el mes de octubre y la conservan hasta abril, y los picos mas elevados, todo el año. Lo desigual y quebrado de su suelo hace muy árduo el cultivo, sin embargo en los valles se coge el grano suficiente para el consumo de los habitantes, y particularmente el centeno y el maiz; tambien cultivan el lino y el cáñamo, y en especial el azafran, que es el que mas se estima en Europa. Los habitantes crecen el vino, que generalmente es malo: produce almendras é higos esquisitos; el olivo no crece sino en los parages abrigados. Las montañas estan cubiertas de frondosos bosques que ofrecen escelente maderamen; y la cria de ganados constituye la principal ocupacion de los montañeses. El queso que hacen cerca de Aquila es preferido al parmesano. La caza y volateria abundan, y anualmente se esportan de esta prov. mas de 20.000 capones para los Estados Pontificios. En ella se encuentra el marmol, la greda, el espejuelo y la piedra para construccion. Su indust. se reduce á algunas fábricas de telas, alfareria y molinos de papel. La venta del maderage, del azafran, del ganado, de la lana, de las pieles, de los higos y frutos basta apenas para cubrir el valor de los artefactos que se importan. Aquila es el centro de su comercio. Los caminos estan muy descuidados, por cuyo motivo es muy difícil la comunicacion con las prov. vecinas. Los habitantes hacen bastante contrabando con los Estados Romanos, y el infeliz Abruciota se ve á veces obligado á pasar á aquellos estados para vivir del cultivo de las tierras. En 1807, la poblacion ascendia á 241.500 hab. casi todos montañeses, los que se distinguen por su fuerza y actividad. Su dialecto se considera el mas elegante del reino de Nápoles. En esta prov. vivian antiguamente los Marsos, pueblo aguerrido. Aquila es la Cap., y actualmente se divide en cuatro distritos: Aquila, Civitá-Ducale, Avezzano y Sulmona.

* ABSARA, C. y r. de la Colchida: la ciudad era muy populosa y fuerte; tenia un circo y murallas, y fué tomada por Trajano.

ABSBERG, V. y mercado de Baviera, circ. del Rezat, en la presidencia y á 2 leg. E. N. E. de Gunzenhausen. Tiene un castillo y dos iglesias; pobl. 580 hab.

ABSIE, (LA) ald. de Fr., dep. de Deux-Sevres (Poitou) en el distr. y á 6 1/2 leg. O. de Partenay; en el territorio y á 2 leg. S. de Montcontant. Tiene un manantial de aguas ferruginosas y mercado de ganado.

ABSON, lug. y parr. de Ingl. en el cond. de Glocester; á 2 leg. E. de Bristol; pobl. 715 hab., comprende los de Wick. Cerca de este lug. se ven algunos restos de fortificacion y tres piedras que indican los monumentos, que segun se cree, fueron erigidos en memoria de tres gefes bretones muertos en una batalla.

ABSTADT, sub-correg. y baronia del principe de Loewenstein-Rosenburg, comprendido en el correg. superior de Besigheim, circ. del Necker, reino de Wurtemberg. Tiene un Cast. una ald. y 844 hab. Dista 2 1/4 leg. N. E. de Besigheim.

ABSTEINACH (OBER) (SUPERIOR), lug. del gran ducado de Hesse-Darmstadt prov. de Strakenburg, jurisd. Señorial de Waldmichelbach, á 2 3/4 leg. N. N. E. de Heidelberg; pobl. 670 hab.

ABSWANGEN, peq. C. de Prusia, á 2 1/2 leg. de Koenigsberg.

ABTENAU, V. del archiducado de Austria, circ. de Salzburg, sit. en la confluencia del Arbenan y el Lame, á 6 1/2 leg. S. S. E. de Salzburg. El territorio de este nombre contiene 3516 hab.

ABTERODE, lug. del Hesse electoral, prov. de Cassel en el circ. y á 1 1/4 leg. O. N. O. de Echwege. Comercia en telas y ropas de lana; pobl. 972 hab.

ABTSCHWIND, V. de Baviera, circ. del Main inferior, comi. de Castel y á 3 1/2 leg. E. de Kitzingen. Tiene canteras; celebra un mercado, y sus habitantes cultivan la vid.

ABTSGMUND, lug. del reino de Wurtemberg, circ. del Iaxt, á 2 leg. N. O. de Aalen, á or. del Kocher. Indust. una fragua con martinete, pobl. 564 hab.

ABU, ABOO, C. del Indost. en los estados de los Radjeputs, y en la antigua prov. de Adjemyr, á 16 leg. O. de Odeypur. Lat. N. 24° 36'. Long. E. 77° 7'.

ABU-ARYCH, principado ó territorio de Arabia, cerca del mar Rojo, en el Tchamah, que hace parte del pais del Yemen. Se estiende desde los 15° 20' hasta los 17° 40' lat. N. Casi todo su terreno es árido y seria enteramente esteril sino lo bañasen los rios que bajan de las montañas vecinas. Las ciudades principales son Abu-Arych, Ghesan, puerto de mar, Harrad y Sabea. El gefe de este peq. estado lleva el título de Xerife y desciende de su profeta Mahoma.

ABU-ARYCH, C. fortificada de la Arabia,

Digitized by Google

en el Yemen y principado del mismo nombre. Es residencia del Xerife. En sus alredededores hay muchos cerros de donde sacan sal para la esportacion. Sit. á 16 leg. N. de Loheiah. Lat. N. 17° 22'. Long. E. 15° 26'.

ABUCARA, pueblo del Perú, sit. en un valle del mismo nombre, á 9 1/2 leg. S. de Lucanas. Su pobl. es muy reducida desde que Lucanas es la Cap. de la prov. en su lugar. Lat. S. 15° 32'.

ABUCAY, C. de la costa N. O. de la isla de Mindanao en las Filipinas. Lat. N. 9° 5' Long. E. 129° 20'.

ABU-CHAREB, C. del Soldan, reino de Bergu, que depende de Burnú, en los confines del Darfur, á unas 24 leg. S. E. de Uara, y 48 O. de Cobbeh.

ABU-CHEGHER, mont. del alto Egipto, prov. de Tebas, á unas 10 leg. S. de Edfu. Se le dió el nombre de Djebel Abu-Cheg-her, *monte de las Tormentas*, porque en la estacion calurosa se amontonan repentinamente en su cumbre nubes tempestuosas, que asolan las riberas del Nilo. Esta montaña compuesta de asperon, está entrecortada por todas partes de vetas de minas de hierro de un color encarnado subido. Los habitantes, que son en corto número, viven en cuevas.

ABUCHER ó BENDER-BUCHER, C. de Persia y puerto de mar en el Farsistan, en la costa oriental del golfo Pérsico, á la estremidad N. de una península que entra unas 2 1/2 leg. en el golfo. Esta ciudad tiene la forma de un triángulo, y está circuida de murallas flanqueadas por algunas torres; y tiene dos puertas. Sus calles son angostas, y las 800 casas que contiene, están mal construidas. Tiene 7 mezquitas, 2 caravanseralles y 2 Baños públicos: pobl. 10.000 hab. Es gobernada por un Xeque árabe, tributario del rey de Persia, que entre otros paises, posee tambien la isla de Bahara. Su com. es floreciente. Los Ingleses y los Indios importan los artículos de las Indias Orientales y tegidos, y en cambio esportan los productos del suelo y los artefactos de la Persia. Esta ciudad es un depósito de las mercancías de la Persia y de la India. Las caravanas concurren en ella, y la compañía inglesa de las Indias Orientales tiene un agente en la misma. Su clima es sano, mas el calor es escesivo en verano. El puerto es bueno pero de difícil acceso, y en la época del flujo, solo pueden arribar á él las embarcaciones que no calan mas de 14 pies. Los comestibles abundan y estan muy baratos, á pesar de que en sus alrededores no se cogen mas que dátiles. Los habitantes son Arabes é Indios. Lat. N. 28° 58', long. E. 54° 22'.

ABUCHUREIA, peq. isla del mar Rojo, cerca de la isla de Daraka, y á 2 1/2 leg. de la costa de Arabia. Lat. N. 16° 52', long. E. 55° 11'.

ABUCIDE, ald. ab. de Esp. en Galicia, prov. y obisp. de Lugo, jurisd. de San Antolin de Toques, de la parr. de da Capela.

ABUD, peq. C. de Arabia (v. ABID).

ABU-EL-CHEIB, monasterio del bajo Egipto, sit. en una eminencia, á 5 1/2 leg. E. N. E. de Belbeis, y á 13 N. E. del Cairo. Lat. N. 30° 31' 10", long. E. 35° 34' 12".

ABUGA, r. de la Tartaria independiente en el pais de los Kirghis-Kaisaks. Nace en las mont. de Algydim-Zano, y desagua en el Tobol, despues de un curso de unas 48 leg. del S. al N. Sus aguas contienen tanta porcion de alumbre, que pocos animales pueden beber de ellas.

ABU-GIRGEH, C. de Egipto, en la prov. y á 13 leg. S. S. O. de Benisuif, sit. en la márgen izq. del Nilo. Esta C. fué testigo del combate que cerca de ella dieron los Franceses en mayo de 1799.

ABU-HERREIS, C. de la Nigricia, reino de Darfur, á 12 leg. S. de Cobbeh. En sus alrededores tienen sus huertas los naturales del Dongola, que se han establecido en este pais, y cultivan la cebolla. Esta ciudad se estiende de N. á S.

ABU-HINAN, C. de Berberia, imperio de Marruecos, en la prov. y á 17 leg. E. de Sedjelmessa, á or. del Ghir y á 60 leg. S. E. de Fez.

ABUIME, ald. S. de Esp. en Galicia, prov. y obisp. de Lugo, jurisd. de Moreda, de la parr. de San Estéban de Mato.

ABUIME, ald. S. de Esp. en Galicia, prov. y obisp. de Lugo, jurisd. de Moreda y de la parr. de San Lorenzo de Fion.

ABUIN, ald. S. de Esp. en Galicia, prov. de Lugo, jurisd. de Aday y de la parr. de San Cristóbal de Chanoso.

ABUIN, ald. S. de Esp., en Galicia, prov. y obisp. de Lugo, jurisd. de Sarria, y de la parr. de S. Vicente de Froyan.

ABUIN, ald. ab. de Esp. en Galicia, prov., obisp. y jurisd. de Lugo, y de la parr. de Santiago de Samas.

ABUIN, ald. ab. de Esp. en Galicia, prov., obisp. y jurisd. de Lugo y de la parr. de San Vicente de Pedreda.

ABUIN, ald. ecl. de Esp., en Galicia, prov., obisp. y jurisd. de Lugo y de la parr. de San Pedro de la C. de Lugo.

ABUKABIS, mont. de Arabia, á 2 leg. S. E. de la Meca.

ABUKIR, lug. del bajo Egipto (V. Abuqir.)

ABU-KOH, lug. de la Turquia Asiát. en la Siria, sit. en un monte, cerca del camino de Jaffa á Jerusalen, á 3 3/4 leg. N. O. de la última.

ABUKOR, V. de la Turq. eur., gob. del Capitan Bajá, en el Sandjiacato, y á 5 leg. N. N. E. de Lepanto.

* ABULA (*Avila*) C. de Esp., en el pais de los Bastitanos.

ABULAHOR, V. de la Turq. eur. en la Romelia, á 10 leg. N. N. O. de Lepanto, y á 22 S. S. E. de Janina. Su territ. es fértil en aceite, zumaque, seda, algodon y frutas.

ABUL-CASEM, fortaleza de la Turq. asiát., bajalato de Bagdad, cerca de la or. izq. del Eufrates, á 5 leg. N. de Helleh, y á 15 S.

Digitized by Google

S. O. de Bagdad.

ABULI, lug. de Esp., prov. de Asturias; conc. de Oviedo, 27 hab., parr. de San Julian de los Prados.

ABULLO, C. de las islas Filipinas en la costa E. de la isla de Leyta. Lat. N. 10° 46′, long. E. 128° 41′

ABULLONIA ó ABELLIONTE, lago de la Turq. asiát. en la Anatolia, Sandjiacato de Khodavendkiar, al pie del monte Olimpo. Es de forma irregular y contiene varias islas. En la mayor, que tambien lleva el nombre de Abullonia, está sit. un lug. del mismo nombre; el lago es vadeable en este lugar, y en verano casi está enteramente seco. El Supat, que sale de la parte occidental del lago, es navegable para las barcas hasta el mar de Mármara.

ABULLONIA, *Apollonia*, lug. de la Turq. asiát., en la Anatolia, Sandjiacato de Khodavendkiar, sit. en una isla del lago del mismo nombre, á 8 leg. O. S. O. de Brussa. Se cree que este lug. ocupa la posicion de la ant. Apolonia, que fué atacada por los Turcos durante el reinado de Alejo Comeno. Se encuentran en ella algunos vestigios de la antigüedad.

ABUMANAH, lug. del alto Egipto, en la prov. y á 8 1/2 leg. E. S. E. de Girgeh, á 1 leg. N. de la or. derec. del Nilo, sobre el declive de un monte. Fué testigo de la batalla que dieron los franceses en 17 de febrero de 1799.

ABUN, C. y fortaleza de Arabia, en el Yemen, á 5 leg. N. E. de Aden.

ABUQIR ó ABU-QYR, isla del Mediterr., en la costa de Egipto, prov. de Baheireh, sít. á 1 leg. corta al N. E. del lugar del mismo nombre. Entre la isla y este lugar hay una larga cordillera de rocas, en las cuales hay varios subterráneos espaciosos. Las antigüedades que aun se encuentran en esta isla prueban que gran parte de su suelo ha sido sumergido por el mar.

ABUQIR ó BUQYR, *Canopus*, lug. del bajo Egipto, prov. de Baheireh, sit. en un promontorio á 4 leg. N. E. de Alejandria. Segun algunos autores, está edificado sobre las ruinas de la ant. *Canope*, en donde los Egipcios adoraban á Serapis bajo la figura de una jarra, sobre la cual estaba colocada una cabeza humana. El templo de este dios fué destruido de orden de Theodosio, por Theofilo, patriarca de Alejandria, el cual fundó un monasterio en su lugar. Hay otros autores que pretenden que las ruinas y los salones cortados en la peña son de la antigua Toposiris. El mar entra aun en los algibes, que antiguamente sirvieron de baños, y cubre los fragmentos de escultura y arquitectura, que trageron á la memoria de Squire y Clark el promontorio de Zephyrium, en donde, segun Estrabon, estaba sit. Thonis; mas tal vez formaban parte de las 400 columnas de granito, que Caradjak, gobernador de Alejandria, mandó arrojar al mar por orden de Saladino, para que los buques de los cruzados no pudiesen acercarse á las costas. Estas columnas eran de 1/3 á 1/4 mas pequeñas que la llamada de Pompeyo, al rededor de la cual estaban colocadas. La ciudadela de Abuqir está construida sobre la punta de la roca que mas se adelanta hácia el N. E. La rada, que ha tomado el nombre de esta aldea, está cerrada al O. por la lengua de tierra, en donde está situada; y al E. por la punta del Boghaz de Roseta, que es la punta de la embocadura occidental del Nilo. No ofrece bastante abrigo á las grandes embarcaciones de guerra durante la estacion borrascosa. Esta rada fué el teatro del combate que se trabó el 1.° de agosto de 1798, entre la armada francesa mandada por Brueix, y la inglesa mandada por Nelson. El almirante frances pagó con la vida la cruel catástrofe que privó á la Francia de su escuadra, y fue tan fatal para el ejercito de Egipto. El año siguiente, los Franceses mandados por Buonaparte vengaron contra los Turcos, en la misma rada, la derrota anterior, y de 15.000 hombres que desembarcó la flota Otomana, tuvieron que reembarcarse precipitadamente 10.000, y 2000 se entregaron prisioneros con el bajá que los mandaba. El 7 de marzo de 1801, los Ingleses en número de 12.000, mandados por Rodolfo Abercromby, desembarcaron en la misma costa, rechazaron á los Franceses, y se apoderaron de Abuqir. Los Franceses despues de varios combates de poca importancia, con fuerzas muy inferiores á las de los enemigos, firmaron una capitulacion honrosa, y se embarcaron en Alejandria el 15 de octubre de 1801 para regresar á Francia. Lat. N. 31° 19′ 44″, long. E. 33° 49′ 12″.

ABUR, monte de Arabia en el Yemen, á 5 1/2 leg. O. S. O. de Kataba.

ABUSEJO, alq. R. de Esp., prov. y part. de Salamanca, 4.° de Peña de Rey; 3 hab. Sit. á 2 1/2 leg. de la Cap. en terr. mont. Prod. granos, pastos y gan.

ABUSEJO, L. R. de Esp., prov. de Salamanca, part. de Ciudad Rodrigo, Campo de Yeltes. A. P. 473 hab. Sit. al lado del camino que conduce desde Tamames á Cabrillas; á 7 leg. de la cab. de part. Prod. granos, legum. y gan.

ABU-SENUM, C. del Soldan, reino de Bergu, dependiente del reino de Burnu; sit. á 32 leg. E. de Uara, y á 6 1/2 leg. N. O. de las fronteras del reino de Darfur.

ABU-SYR, V. del bajo Egipto, prov. de Gharbyeh, á la or. izq. del brazo del Nilo, llamado antiguamente *Athribiticus*, á 1 1/2 leg. de Mahallet-el-Kebyr, y á 17 1/2 del Cairo. A 2 1/2 leg. al N. de esta villa se encuentran las ruinas de un famoso templo de Isis. Se cree que esta villa es la antigua Busiris, de que no queda ningun vestigio.

ABU-SYR, ó TORRE DE LOS ARABES, torre fortificada del bajo Egipto, en las costas del Mediterráneo, á 8 leg. S. O. de Alejandría. Es el primer punto elevado que avistan los navegantes que vienen del Oeste.

ABUTIG, *Abotis*, V. del alto Egipto, prov.

Digitized by Google

de Sint, en la or. izq. del Nilo, á 3 1/2 leg. S. E. de Sint, y á 64 S. del Cairo. Esta V. está edificada sobre las ruinas de la ant. Abotis, y es la residencia de un obispo Copto. El mejor opio de Levante se hace de la amapola que se cultiva en abundancia en sus alrededores. Lat. N. 27° 2′, long. E. 35° 5′.

ABUTUA, rei. poco conocido de Afr., que hace parte del Matuman, al O. de Monomotapa, y al S. de Bengnela.

ABUYOS, tribu india de la América meridional, en el nuevo reino de Granada, prov. de Caguan: habita las márgenes del Paddarida y del Cacagnan.

ABWERDEN, V. de la reg., y á 1 leg. de Koenigsberg, en Prusia.

AEY, peq. V. de Suecia, á 2 1/2 leg. S. de Pithea.

ABYDOS, (*Nágara*), C. del Asia menor, sit. en la parte mas estrecha del Helesponto, en frente y á 1 leg. de Sestos. Fué edificada por los Milesios en tiempo de Giges, rey de Lidia. Dario, padre de Xérxes la arruinó en su espedicion á la Grecia, aunque fué despues reedificada. Es cel. por el puente de barcas, que mandó construir Xérxes; por donde pasó su ejército, el mas numeroso de que hace mencion la historia. Filipo de Macedonia, padre de Perseo, le puso cerco, y sus habitantes se dieron mutuamente la muerte y pusieron fuego á la ciudad para no caer en manos del sitiador. *Tito-Livio. Justino.*

ABYDUS, ant. C. del alto Egipto (v. EL-ERREH.)

ABYERD ó ABYVERD, C. de Persia, prov. del Khorasan, á 24 leg. N. de Mechehed, y á 47 E. de Daghestan.

ABYVERD, C. de Persia. (v. ABYURD.)

ABZAC, V. de Fr., dep. del Charente, (Angoumois), en el distr. y á 2 leg. N. de Confolens, cerca del Vienne, pobl. 1126 hab.

ABZAL, r. de Persia, que nace en el Laristan, á 31 leg. O. N. O. de Ispahan, y despues de un curso de 49 leg. del N. E. al S. O. y al S., desagua en el Carun, en Bendekil.

ABZÉ, lago y r de Rns. en Esthonia.

ACAAY, V. del Paraguay, á 11 leg. S. E. de la Asecnsion.

ACAD-ABAD, (v. SADARAD).

ACADIA, (v. NUEVA ESCOCIA).

ACAGUIRY, V. del Indost., Estados de Nizam, ant. prov. de Hayderabad, á 11 leg. N. O. de Adoni.

ACAJA, V. del reino de Nápoles, prov. de la Tierra de Otranto, distr. de Leece, en el canton de Vernola, á 2 leg. E. de Leece, pobl. 400 hab.

ACALZIKE, C. fuerte de la Georgia, al pié del Caucaso, á 10 leg. del manantial del Kur; pobl. 12.000 hab.

ACAMKARO, C. de Méjico, á 28 leg. O. de esta ciudad.

ACAMBU, rei. de Áfr., en la Costa de Guinea, país rico en oro y sal; comercia en esclavos.

ACANEJOS, pueblo del reino de Quito, prov. de Mainas, al S. de los Abanos, entre el Ica-Parana y el Caquetá, á 1° 30′ lat. S. y entre 66° y 67° long. O.

ACANES, dos C. de la costa de Guinea, en Afr., á or. del Volta, tienen min. de oro.

ACANSAS, r. de la Luisiana septentrional que da el nombre á unos pueblos salvages que viven cerca de las márgenes del Misisipi, á unas 96 leg. de los Illineses, y á 80 N. de Nueva Orleans: desagua en el Misisipi.

ACAPONETA, C. de Méjico, á 62 leg. N. O. de Guadalajara y 10 del mar. En sus alrededores hay varias minas.

ACAPULCO, C. de la Nueva España, intendencia de Méjico, á or. del Grande Océano, á 53 leg. S. S. O. de Méjico. Es pequeña y sus casas y edificios son poco vistosos. Tiene una iglesia parroquial, dos conventos, un hospital y una intendencia. Su temperatura es muy caliente. Como los vientos no podian refrescar la atmósfera, por hallarse rodeada de altas montañas, se ha hecho hace poco una cortadura en los montes, llamada *Obra de San Nicolas*, destinada á dar acceso á los vientos de mar. Los vapores malignos que exhala un pantano inmediato corrompen el aire. La grande cantidad de peces que mueren y se pudren en él arrojan escalaciones mefíticas, las que contribuyen en gran parte el desarrollo de las fiebres pútridas, de que se ven afligidos los habitantes de esta costa, y de las que particularmente son víctimas los estrangeros. Su puerto es seguro y cómodo, y puede contener 500 embarcaciones. La peq. isla de la Roqueta ó Grifo sit. en la entrada, forma dos pasos, el uno al O. de 8.000 á 9.000 pies de ancho, y el otro de 1/2 leg. con un fondo de 168 á 230 pies. De un promontorio inmediato se levanta el Cast. de San Diego, defendido por 31 piezas de artillería. Las embarcaciones que han de invernar en Acapulco, frecuentan una peq. bahía al S. E., que es tan segura como la del N. O. El principal comercio de Acapulco se hace con Manila, á donde envia todos los años un galeon de 1.200 á 1.500 toneladas. Sale en el mes de febrero ó marzo; su cargamento consiste en una corta cantidad de grana, cacao, vino, aceite, lana de España y 25.000 pesos fuertes de plata acuñada, lo que junto con el valor de las mercancías, forman un capital de unos 60.000 pesos fuertes. Regresa de Manila por el mes de agosto, cuando se ha entablado el monzon del S. O. Su cargamento de retorno consiste en muselinas, camisas de algodon ordinario, seda cruda, porcelana, medias de seda, joyería de fábrica china, especies y aromas. Este viage se verifica en 3 ó 4 meses, y á la llegada del galeon, todos los mercaderes y viageros de Méjico y de las prov. adyacentes, se dirigen á Acapulco para tomar parte en el comercio que entonces se hace, y en esta época la poblacion asciende á 9.000 individuos, entre los cuales hay muy pocos blancos. Cuando sale el galeon, la poblacion queda reducida á 4.000 hab., los cuales aban-

Digitized by Google

donarian esta desgraciada ciudad, si no los retuviese en ella la sed del oro. El suelo está sugeto á terremotos y á huracanes y es poco fértil, sin embargo produce algodon, maiz, y otras semillas, tabaco, legumbres y frutas. Tambien se crian en el ganado mayor y menor que basta al consumo de la Ciudad y de su Gast. Lat. N. 16° 50′ 29″ long. O. 95° 3′ 49″

ACAR, C. de la Turq. asiát.; bajalato de Cluchersur; pobl. 5.400 hab. Tiene 1.200 casas habitadas por musulmanes y judios.

ACARA, r. del Brasil, prov. y comarca de Pará. Es muy considerable y su navegacion es muy ventajosa á los colonos, cuyas tierras riega. Desagua en el r. Mojú, á 3 1/4 leg. S. de Pará, despues de un curso de unas 44 leg. del S. al N.

ACARAHY, r. del Paraguay, que nace en las montañas de Maracaya, y desagua en el Paraná, á 35 leg. E. de Villa Rica, despues de un curso de unas 28 leg. del O. al E.

ACARAI, poblacion del Paraguay, en la Amér. merid., al O. del Paraná, fundada por los Jesuitas en 1624; los cuales tambien construyeron un fuerte para defenderla de las incursiones de los Indios.

ACARIGUA, r. de la Capitanía de Caracas, prov. de Venezuela. Nace cerca de la ciudad de Araura, y corriendo al S. E., desagua despues de un curso de unas 20 leg. del N. O. al S. E., en el rio Portuguesa, que desagua en el Apuro. En sus márgenes hay una villa del mismo nombre.

*ACARNA, lug. á unas 3 leg. de Atenas, celeb. por ser patria de Temistocles, famoso capitan ateniense.

*ACARNANIA, *(Geromero)*, *(parte de la Livadia)* prov. de Grecia, separada del Epiro por el golfo de Ambracia, tomó su nombre de Acarnas, hijo de Alcmeon y Calirhoe. Esta prov. contenia ciudades muy considerables, que formaban una confederacion casi siempre en guerra con los Etolios. Sus habitantes eran muy diestros en manejar la honda y sobresalian en diferentes ejercicios de los juegos públicos. Sus caballos eran muy hermosos y estimados.

ACARRETO, puerto en el mar de las Antillas, en Nueva España, prov. de Darien, cerca del cabo Tiburon, lat. N. 8° 39′ long. O. 73° 42′

ACASABASTLAN, V. de Nueva España en la prov. y á 1 1/4 1/4 leg. S. S. O. de Vera Paz, y 25 N. E. de Guatemala, á or. del Acasabastlan que abunda en pescado.

ACASABASTLAN, r. de Nueva España, que desagua en el golfo Dulce.

ACATEPEC, V. de Nueva España, intendencia de la Puebla, á 3 1/4 leg. S. S. O. de Tehuacan. El valle que depende de esta villa tiene 1 leg. de estension y contiene 860 familias indias, con inclusion de las de la villa. Doce posesiones de este valle ocupan 40 familias indias.

*ACATES, r. de Sicilia, ahora llamado el Dillo, que desemboca en el mar en la parte merid. de la isla. Este r. fué famoso en la antigüedad, por la abundancia de piedras ágatas que se encuentran en sus riberas, con cuyo motivo se dió el nombre del r. á esta piedra preciosa. Selim observa que se halló en él la celeb. ágata de Pirro; en la cual estaban representadas las nueve musas con Apolo.

ACATLAN, lug. de Nueva España, intendencia de la Puebla, á 33 leg. S. E. de Méjico, y á 20 S. de la Puebla. Su suelo produce en abundancia flores, frutas, granos y pastos, en los cuales se cria mucho ganado, y particularmente cabras. Las pieles del ganado, el sebo y la carne salada forman uno de los ramos de su comercio; pero el principal es la venta de la sal que se saca de las abundantes salinas de sus alrededores. Pobl. 850 familias indias, y 20 españolas ó mestizas.

*ACAYA, una de las divisiones del Peloponeso en Grecia. Los antiguos solian llamar Acaya á toda la Grecia. Su Cap. era Corinto.

ACAYUCAN, lug. y distr. de Nueva España, intendencia de Veracruz, cerca del golfo de Mejico, á 38 1/2 leg. S. E. de Veracruz; pobl. 30 familias españolas, 295 indias, y 70 mestizas ó mulatas. Su territorio es tan feraz que produce anualmente cuatro cosechas de maiz; mas tiene la contra de las langostas que á menudo destruyen las plantas y las semillas. Cuando los habitantes se ven afligidos por este azote, llevan en procesion á Nuestra Señora de la Concepcion.

ACAZI, C. de la isla de Nifon, al S. de Miako.

ACAZULTA, puerto de Nueva España, prov. de Guatemala, en el Grande Océano; entre el promontorio de los Remedios y la villa de Guapaca. Comercia con el Perú.

ACBERPOOR, V. del Indostan (v. AKBERPUR).

ACCA, C. de Siria (v. ACRE).

ACCABA ó ACABÉ, cordillera de la Turq. asiát., que separa la Siria de la Arabia, al N. E. de la estremidad superior del mar Rojo. Los Arabes la denominan Accaba. El doctor Shaw supone que es el monte Accrabbim de que habla la Sagrada Escritura, pues la parte mas septentrional es el Monte-Hor. Los peregrinos mahometanos que se dirigen á la Meca por este camino, pierden muchos camellos á causa de la escabrosidad de estas montañas.

ACCABA, desfiladero estrecho y peligroso en el camino que va de Argel á la prov. de Constantina.

ACCADIA, V. del reino de Nápoles; prov. de Capitanata, distr. de Bovino, cab. de part., á 2 leg. S. de Bovino. Tiene una iglesia parroquial y un monte pio. Su territorio abunda en comestibles de toda especie, frutas, vino y pastos: pobl. 3.000 hab.

*ACCATUCCI, C. de la Bética, hoy *Huelma*.

ACCETTURA, V. del reino de Nápoles, prov. de Basilicato, distr. de Matera, territorio de San Mauro, á 5 leg. S. S. O. de Montepeloso. Tiene una iglesia parroquial y

Digitized by Google

un monte pio. Su territorio prod. vinos, granos, frutas, castañas, lino, cáñamo y buenos pastos: pobl. 2.000 hab.

ACCHA ó AGCHA, V. del Perú, á 12 leg. S. de Cuzco, sit. en la cuesta de un monte, del cual se adelanta un pico enorme, que parece como suspendido sobre esta villa, amagando su ruina.

ACCHINSK, peq. fortaleza de la Rus. asiát. Gob. de Irkutsk, distr. de Nertchinsk, á 51 leg. S. O. de esta ciudad y á 104 O. S. O. de Irkutsk, en la or. derec. del Onano. Los habitantes son Mogoles, Tongus ó Cosacos.

ACCHUSNUTT, r. de la Amér. septentrional (*v.* NEW BEDFORD).

*ACCI, fué colonia antigua de los Romanos y C. considerable sit. en los confines de la Bética, *Guadix*.

ACCIA ó ACCIA ROVINATA, antigua C. de Fr. en la isla de Córcega, distr. de Bastia, territorio de Ampugnani: en otro tiempo fué C. episcopal. Esta C. fué arruinada, y su obispado, que se fundó en el siglo v, fué unido al de Mariana. En el dia no existen mas vestigios de esta Ciudad que una sola iglesia en ruinas, que es la Catedral, á 5 3/4 leg. S. S. O. de Bastia y 3 3/4 N. E. de Corte.

ACCIANO, V. del reino de Nápoles, prov. del Abruzo ulterior 2.°, distr. de Aquila, cab. de part., á 6 leg. S. E. de Aquila, y 3 1/4 N. O. de Sulmona, á or. del Aterno. Los prod. de su territorio consisten en granos, legumbres, vinos, almendras y azafran. Celeb. una feria el 31 de mayo. Pobl. 665 hab.

*ACCITUM ó FINIANOS, *(Fiñana)* V. de Esp. en la Bética.

ACCODA, peq. factoria holandesa de la Guinea superior, en la Costa de Oro, reino de Abanta, en la estremidad del Cabo Tres-Puntas.

ACCOLAY, lug. de Fr. dep. del Yonne (Borgoña). distr. de Auxerre; pobl. 1.000 hab. Dista 4 leg. S. E. de Auxerre.

ACCOLORETTO, C. de la delegacion de Spoletto, en los Est. Pontificios, á 3 leg. S. O. de Todi.

ACCOMACK, cond. de la Virginia, en los Est. Unid., en una península; linda al N. con el Maryland, al E. con el Océano, y al O. con la bahia de Chesapeak. Pobl. en 1820, 16.000 hab., de los cuales 5.000 son esclavos. Tiene unas 17 leg. de largo y 3 1/4 de ancho. Drumond es la cab. de part. La parr. de Accomack sit. en este cond. contenia en 1820, 6.683 hab.

ACCOMPONG, C. de Jamaica, cond. de Cornwall, parr. de Santa Elisabeth, sit. en la vertiente meridional de la cordillera occidental de la isla, y cerca de las fuentes del Black-river á 24 leg. O. N. O. de Kingston.

ACCOUS, V. de Fr., dep. de los Bajos Pirineos (Bearnes) cab. de part., á 9 leg. S. O. de Pau.

ACCUM, lug. parroquial del gran ducado de Oldenburg en el circ. y á 1 1/2 leg. E. S. E. de Jever, en el Señorio, y á 1/2 leg. O. de Kniphausen.

ACCUMOLI, peq. C. del reino de Nápoles, prov. del Abruzo ulterior 2.°, distr. de Civitá-Ducale; en el territorio, y á 1 3/4 leg. N. N. O. de Amatrice, en el declive de una colina de los Apeninos, á or. del Tronto: goza de un aire puro y salubre. Reside en ella un vicario general del obispo de Ascoli; tiene tres iglesias parroquiales, un convento, un hospital, una escuela de bellas letras, y dos montepios, de los cuales el uno adelanta granos á los labradores, y el otro dinero á los indigentes. Cel. una feria, que dura desde el 16 hasta el 18 de abril; pobl. 740 hab.

ACEBAL, lug. de Esp., prov. de Asturias, conc. de Siero, parr. de Lieres. (V.)

ACEBAL, lug. de Esp., prov. de Asturias, conc. de Llanes, parr. de la V. de Llanes; 177 hab. (V.)

ACEBAL, ald. de Esp., prov. de Asturias, conc. de Salas, parr. de Labio (V.)

ACEBEDA, (LA) lugar S. de Esp., prov., part. y á 12 leg. de Guadalajara, tierra de Buitrago. A. P. sujeto á la jurisd. de Buitrago. 253 hab.

ACEBEDIN, lug. de Esp., prov. de Asturias, conc. de Castropol; 86 hab., parr. de San Andres de Serantes (V.)

ACEBEDO, V. S. de Esp., prov. y á 13 leg. de Leon, á or. del r. Esla, cerca de su nacimiento. A. O. 409 hab. Prod. granos, legum. pastos y gan.

ACEBEDO, lug. de Esp., prov. de Asturias, conc. de Sarrego; 23 hab., parr. de San Roman (V.)

ACEBEDO, (SAN JORGE), cot. red. S. de Esp., en Galicia, prov. y á 3 leg. de Orense y 13 de Santiago; jurisd. de su nombre. J. O. 932 hab.

ACEBEDO, lug. de Esp., prov. de Alava. Hermb. de Val de Gobia; arzob. de Búrgos. A. O. 30 hab. Prod. todo género de granos.

ACEBEDO, lug. de Esp., prov. de Asturias, conc. de Castropol. 57 hab., parr. de *San Andres de Serantes*. (V.)

ACEBEDO, cot. red. de Esp. en Galicia, prov. y obisp. de Lugo, jurisd. de Neira de Jusa, de la parr. de Santiago de Cobas (V.)

ACEBEDO, ald. S. de Esp., en Galicia, prov. de Lugo, jurisd. de Navia de Suarna, de la parr. de San Estéban de Villarpandin. (V.)

ACEBEDO, ald. de Esp., en Galicia, prov. de Lugo, jurisd. y encomienda de Puerto Marin, de la parr. de Vagude (V.)

ACEBEDO, ald. Ab. de Esp., en Galicia, prov., obisp. y jurisd. de Lugo, de la parr. de Santa Maria de Villafiz (V.)

ACEBEDO DE ZOBRA, aldea S. de Esp. en Galicia, prov. de Lugo, jurisd. de Deza, de la parr. de Santa Maria de Zobra (V.)

ACEBEDO, Cot. red. de Esp., en Galicia; prov. de Lugo, jurisd. de Lagostelle, de la parr. de Lagostelle (V.)

ACEBEIRO, cel. Monasterio de la Congregacion Cisterciense en Galicia, en el arz. de Santiago, á 6 leg. al S. de esta ciudad.

Fué fundado en el año de 1135, bajo los auspicios de D. Alonso el séptimo en un peq. valle de la Sierra de Candan. Prod. maiz, patat. y legum. Los domingos terceros de cada mes se celebra una feria muy concurrida por el mucho gan. vac. que en ella se vende.

ACEBES, desp. S. de Esp., prov. de Palencia, part. de Campos, á 1/2 leg. de Guaza. A. O.

ACEBIAS, (LAS) lug. de Esp., prov. de Asturias, conc. de Franco; 17 hab. parr. de *Prordones* y *Suero*. (V.)

ACEBO, lug. de Esp., prov. de Asturias, conc. de Llanes; 43 hab., parr. y á 1/4 de leg. de *Barro* (V.)

ACEBO, (EL) ald. S. de Esp., prov. de Estremadura, part. de Cáceres, obisp. de Coria, sit. en terr. quebrado y rodeado de sierras muy ásperas. A. P. 1117 hab. Prod. vino, aceite y castañas.

ACEBO, (EL), lug. R. de Esp., prov. de Leon, part. y á 3 leg. de Ponferrada, obisp. de Astorga, 201 hab. A. O. sit. en el puerto de Foncebadon, en terr. muy desigual que prod. poco trigo, cent., patat. y pastos para gan. vac. y lan. Indust. comercio de manteca.

ABEBO, (N.ª S.ª DEL), santuario de Esp., prov. de Asturias, conc. y á 1 leg. de Cangas de Tineo, part. de Sierra, parr. de Linares del Acebo.

ACEBO, ald. ab. de Esp., en Galicia, prov. y obisp. de Lugo, jurisd. de Pena mayor, de la parr. de Sta. Maria de Pena mayor (V.)

ACEBO, ald. S. de Esp. en Galicia, prov. de Lugo, jurisd. de Burón, obisp. de Oviedo, de la parr. de San Bartolomé de Monteseiro (V.)

ACEBRAS, ald. S. de Esp. en Galicia, prov. de Lugo, jurisd. de Castro de Rey, de la parr. de Monan (V.)

ACEBRO, ald. S. de Esp. en Galicia, prov. de Lugo, jurisd. de Burón, obisp. de Oviedo, de la parr. de Santa Maria de Carballido.

ACEBRON, V. S. de Esp., prov. de Toledo, part. de Ocaña, obisp. de Cuenca; sit. en la márgen orient. del r. Guadija, que nace á 2 1/2 leg., en el pueblo de Rozalen. A. O. 217 hab.

ACEBUCHAR (EL), ald. R. de Esp., en Sierra Morena, part. de la Carolina, obisp. de Jaen, á 1/4 de leg. de la poblacion de Carboneros, de quien es anexa. A. P. (V.)

ACEBUCHE, ald. R. de Esp., prov. de la Mancha, part. de Alcaraz. A. P. 14 hab.

ACEBUL, lug. de Esp., prov. de Asturias, conc. de Llanes; 79 hab., parr. y á 1/2 leg. S. de Hontoria (V.)

ACECA, (BARCAS DE) desp. R. de Esp., á or. del Tajo, á 2 leg. de Toledo, en el camino que va desde Madrid á la Mancha y Andalucía.

ACECA, (CASTILLO DE) en Esp. en la Sagra de Toledo, á or. del r. Tajo, reedificado por Cárlos v. y Felipe II.

ACEDERA, lug. R. de Esp., prov. de Estremadura, part. y á 9 leg. de Trujillo, obisp. de Plasencia, sit. en una llanura que prod. todo género de granos; 252 hab. A. P.

ACEDILLO, lug. S. de Esp., prov., arzob. y á 5 1/2 leg. de Búrgos, part. de Villadiego, Cuadr. del Cond. Reg. P., 159 hab.

ACEDINOS, desp. R. de Esp., prov. y part. de Madrid. A. P.

ACEDO, lug. de Esp. prov. de Navarra dioc. de Pamplona, valle de la Berrueza, 2.º part. de la merind. de Estella, sit. en terr. llano, á la izq. del r. Ega: 256 hab. Tiene un palacio; prod. (*V. Cabrega.*)

ACEDRE (SAN ROMAN DE), felig. S. de Esp. en Galicia, prov. y obisp. de Lugo, jurisd. de Moreda, á 2 leg. de Monforte, con 5 aldeas anejas. J. O. 400 hab. Prod. (V. MONFORTE.)

ACEGLIO, V. de la prov. de Milan, en el rei. Lom. Ven. á or. del lago Mayor.

ACEITUNA, ald. S. de Esp., prov. de Estremadura, part. de Cáceres, obisp. y á 4 leg. de Coria, jurisd. de Galisteo, sit. en terr. montuoso, con buenas tierras de labor, pastos y olivares. A. P. 350 hab.

ACEJUTIBIRO, (V. TRATZAON.)

* ACELDAMA, *campo de sangre*, lug. cel. de la Tierra Santa; es un campo sit. á unos 500 pasos de Jerusalen, el cual se cree que fué comprado con el dinero que recibió Judas cuando vendió á Jesucristo.

ACEÑA, ald. S. de Esp, en Galicia, prov. de Lugo, jurisd. de Cotoviejo, de la parr. de Piñeyra de Gándara (V.)

ACEÑA, ald. ab. de Esp. en Galicia, prov., obisp. y jurisd. de Lugo, de la parr. de Santiago de Samas (V.)

ACEQUIA, (REAL) de Esp. en Castilla la Nueva, á 2 leg. del Real Sitio de Aranjuez, entre O. y N.; sale del r. Jarama por una famosa presa construida debajo del lug. de San Martin de la Vega, y corre desde E. á S.; riega las vegas de la V. de Cienpozuelos, Sesceña y otras.

ACEQUIAS, lug. R. de Esp., prov., arz. y á 5 leg. S. de Granada, part. del Valle. A. P. 314 hab., 1 parr. aneja de Mondujar. Prod. trigo, ceb., maiz, uvas, lino, cañamo y aceite.

ACEQUILLA, desp. S. de Esp., prov. y part. de Guadalajara.

ACERA, lug. R. de Esp., prov. y á 12 leg. de Palencia, part. y á 5 leg. de Carrion, jurisd. de Saldaña, obisp. de Leon. Reg. P. 111 hab. Sit. á la falda de una cuesta que abunda en aguas. Prod. trigo, ceb., cent., lino y todo genero de legum., gan. lan. y vac.

ACERE, V. del rei Lomb. Ven, prov. de Pavia y cerca de esta C.

ACERED, lug. R. de Esp. prov. de Aragon, part. de Calatayud, obisp. de Tarazona. A. P. 564 hab.: sit. á la izq. del r. Jiloca, en terreno hondeado de valles. Prod. gran. y vino.

ACEREDA, lug. R. de Esp., prov., obisp. y part. de Santander, valle de Toranzo, á 17 1/2 leg. de Búrgos. Reg. P. 111 hab.

ACERENZA, *Acherontia*, peq. C. y ar-

Digitized by Google

zobispado del reino de Nápoles, prov. de Basilicata, cab. de part., en el distr. de Potenza, sit. sobre un monte muy elevado, por cuyo pie corre el Brandano, á 4 leg. N. N. E. de Potenza. Tiene un cast., una igl. catedral, dos conv., un seminario y un hosp. Celeb. una feria el 21 de julio. El arzobispo reside en Matera: esta C. es la ant. Acherontia. Los romanos, por su sit., la consideraban como el baluarte de la Pulla y de la Lucania. Fué quemada y vuelta á edificar, y pasó en poder de la familia Pignatelli. Su territ es fértil. Publ. 3600 hab.

ACERNO, C. del rei. de Nápoles, principado citerior, distr. de Salerno, en el territorio y á 1 3/4 leg. N. E. de Monte-Corvino, y á 5 N. E. de Salerno. Reside en ella un obispo. Está edificada sobre las ruinas de la ant. *Picenze*; tiene una catedral, una igl. parr., y un monte pio que adelanta granos á los labradores pobres. Indust. una fábr. de papel y una fragua. Publ. 2420 hab.

ACERRA, *Acerræ*, C. del rei. de Nápoles, con título de condado, cab. de part., dist. de Nola; prov. de la Tierra de Labor, á 2 1/4 leg. O. N. O. de Nola y á 3 N. E. de Nápoles, sit. en un pais fértil, pero mal sano; es la residencia de un obispo sufraganeo de Nápoles. Se cree que esta C. fué edificada por los Etruscos, y Tito Livio dice que se le confirió el título de ciudad municipal romana. Aníbal la tomó por asalto, y la entregó á las llamas para vengarse de los habitantes, que la habian abandonado, por permanecer fieles á la república romana; fué reedificada á espensas de la república. Despues de la caida del imperio romano, fué destruida por Buono, duque de Nápoles, y sus habitantes la volvieron á levantar despues. La catedral es notable por su buena arquitectura. Tiene un seminario y un monte pio. Celeb. una feria durante la última semana del mes de agosto. Publ. 6.256 hab.

ACERY, ASSEREE, peq. C. del Indost. inglés, presidencia de Bombay, en la antigua prov. de Aurengabad, sobre la cumbre de un monte, á 17 leg. O. de Nassuck, y á 4 del mar.

ACES, (SANTIAGO DE), parr. de Esp., prov. de Asturias, conc. de Grado, part. de Candamo, obisp. de Oviedo; 310 hab. esclusivamente agricultores; se cogen castañas y otros frut.

ACESINES, r. (v. TCHENAB.)

ACETRI, ald. de Toscana, en Italia, en la cual fué confinado Galileo. Este ilustre astrónomo murió en ella el año 1642.

ACEUCHE, (EL) V. ord. de Esp., prov. de Estremadura, part. y á 5 leg. E. N. E. de Alcantara, obisp. de Coria, sit. á 1/2 leg. N. del Tajo y 18 de la Cap. A. O. 1345 hab.: 1 parr. que pertenece á la de Alcántara.

ACEVES DE PARAMO, V. R. de Esp., prov. de Leon, obisp. de Astorga. A. O. 223 hab. sit. y prod. (v. Laguna Dalga).

ACEYR-GHOR, ASSERGHUR: C. fuerte del Indost., en los estados de Kolkar, y en la ant. prov. de Khandeych, á 3 1/2 leg. N. de la C. de Burhampur. El fuerte principal sit. sobre una roca escarpada, tiene 3/4 de leg. de circunferencia. Esta C. era la Cap. de la prov. de Khandeych, cuando cayó en manos del emperador Akbar. Los ingleses la tomaron á los Mahratas en 1803, se la devolvieron en el mismo año, y volvieron á tomarla en 1819. Era una plaza importante y bien fortificada por la naturaleza y el arte; mas actualmente cae en ruinas, como casi todas las posesiones de los Mahratas. Es celeb. por sus uvas esquisitas, que maduran en el mes de marzo. Lat. N. 21° 28′ long. E. 80° 5′.

ACHA, r. de Baviera, que nace en Friedberg., á 1 leg. E. de Augsburgo, en el circulo del Danubio superior; sigue á poca distancia el curso del Lech en direccion paralela, pasa por Raim, y desagua en el Danubio, á 1 leg. al N. de dicha C., despues de un curso de unas 8 leg.

ACHACACHO, V. del Virreynato del Rio de la Plata, á la or. oriental del lago Titicaca, á 26 1/4 leg. N. O. de la Paz.

ACHACAN, ald. ab. de Esp. en Galicia, prov. de Lugo, jurisd. de Cumba de Rodeiro, de la parr. de Santa Maria de Pescoso. (V.)

ACHAFAR ó ASHAFAS, grupo de islas del mar Rojo, que dependen del principado independiente de Abu-Arich. Estan sit. al N. de la isla de Camaran. Lat. N. 16°: long. E. 45° 31′.

ACHAGUAS, Indios del nuevo reino de Granada, que viven en las llanuras de Cazmares y Meta, y en los bosques de las márgenes del Ele. Manifiestan mucho valor en sus combates con las fieras, mas con los hombres se valen con preferencia del veneno y de la astucia. Son muy diestros en el manejo de las armas, que consisten en un dardo y en una lanza. Llevan la cabellera larga dada de aceite, y van desnudos, á escepcion de la cintura que cubren con un tejido de tela; se matizan el cuerpo con varios colores. Su índole es dulce, aunque llevada al entusiasmo. Los jesuitas convirtieron á muchos á la fé católica en 1661, y los reunieron en aldeas.

ACHAL ó ACHEL, V. de los Paises Bajos, prov. de Limburgo, distr. y á 6 1/2 leg. O. N. O. de Ruremonde: es cab. de part.

ACHANTI, reino del interior de la Costa-de-Oro, en Guinea, entre los 5° 50′ y los 7° 58′ lat. N. y los 2° 54′ y 0° 24′ long. E. Linda al N. con los reinos de Moisan, Takima, y Coranza; al N. E. con el de Burum: al E. con los de Amiena, Akim y Assin; al S. con el de Tufel, y al O. con los de Dankara y Saui. Todos estos reinos y otros muchos no limítrofes son tributarios del Achanti. Su Cap. es Cumasia. Los r. que la riegan son: el Tando, en el N. O.; el Olim en el centro, por encima de Cumasia, y el Dah, que nace al E. de dicha C. y corre por la parte S. O. Las producciones animales y vegetales son mucho mas abundantes que variadas. En las fronteras septentrionales de los Intas hay muchos leones; los elefantes abundan aun mas en el pais

Digitized by Google

de Kong: tambien se encuentran muchos javalíes, hienas, búfalos, bueyes, carneros, gazelas, cabras líbicas, ciervos, monos, caballos pequeños, rinoceróntes é hipopótamos. Sus bosques inmensos no se hallan muy poblados de aves. El territorio está tan bien cultivado como puede serlo por una nacion guerrera, sujeta á un gobierno militar. Se hacen en él dos cosechas de mijo; su suelo es igualmente muy propio para la caña de azúcar, el arroz, el enclroma vegetal mucilaginoso, semejante al espárrago, el *chi* ó manteca vegetal, el naranjo, el papayo, el anonas, el banano y otros. Su superficie es de 1.156 leg. cuad. y su pobl. de cerca de un millon de habitantes. Las naciones tributarias del Achanti son 22, y estas suministran un contingente que seria difícil indicar con alguna ecsactitud. Aunque se tolera la poligamia entre las personas de distincion, la proporcion del número de las mugeres con el de los hombres no pasa de 2 á 1. Los hombres libres del vulgo no tienen mas que una sola muger, y los esclavos, que en gran parte constituyen la clase de la milicia, no tienen ninguna. Los hombres son bien formados, aunque menos robustos que los Fantis sus vecinos. La mayor parte de ellos no tienen ni la fisonomía ni la supersticion de los negros, y muchas de sus costumbres y de sus leyes hicieron recordar á Bodwich los antiguos Egipcios. Segun las tradiciones de este pueblo acerca las emigraciones de sus tribus, dicho viagero congeturó que eran Etíopes abisinios, mezclados con colonos egipcios, que tal vez fueron espulsados de su pais hasta Tachompso, Meroe y Goian: y acaso descienden de los Etíopes que fueron oprimidos por la raza guerrera egipcia, y echados de la parte superior del Nilo hácia el O. Efectivamente parecen mas bien pertenecer á esta raza antigua que á la de los negros propios; y profesan un islamismo alterado por los restos indelebles de una idolatría indígena. Sus *mollahs* ó doctores, asi como los misioneros cristianos, que ya se han encontrado en Cumasia, trabajan todos de acuerdo para reprobar los fetiches ó ídolos de los negros, y los sacrificios humanos, á los cuales este pueblo está muy inclinado. Los mollahs gozan de mucha consideracion en Cumasia, en donde enseñan á leer y escribir el árabe, y mantienen relaciones constantes con Timbuctu y con el territ. del Nilo. Segun tradicion de este pueblo, sus abuelos emigraron de una region sit. cerca de la grande agua; y fundaron su reino despues de haber vencido á los Intas y á dos reinos mas pequeños. Tomaron del vencido, que era un pueblo mas culto, parte de su lengua y de su civilizacion. La lengua de los Achantis es distinta de la de la Costa-de-Oro; sin embargo es la hija ó dialecto de una lengua madre, ó radical comun, asi como el Fanti, el Warsaw, el Akim, el Assin, y el Acuapim. Los Achantis saben por tradicion, que antiguamente formaban con dichos pueblos doce tribus, cuyos nombres conservan en gran parte, si bien se hallan divididas en varias ramificaciones. La familia real pertenece á la tribu de los Anonas. La lengua de los Achantis es la mas harmoniosa y dulce de cuantas se hablan en la Costa-de-Oro, por motivo de la concurrencia de muchas vocales y falta de toda aspiracion. Esta lengua, asi como las de América abunda en figuras pintorescas, y uno cree oir un recitado animado por el acento de interlocutores, y sobre todo por sus ademanes que son al mismo tiempo animados y graciosos. Muchas veces se ven obligados á mudar de tono, al pronunciar la misma palabra, para indicar sus diferentes significados, como hacen los Chinos, cuya lengua se halla en la misma infancia que la de los Africanos y Americanos. Aunque el tono constituye una parte esencial de las lenguas que hemos citado, y las hace mas harmoniosas; no por esto se halla la música mas adelantada entre ellos que su lengua, pues apenas conocen las primeras reglas de la harmonía; sin embargo el estilo de sus cantos es mas dulce y animado que el que ordinariamente se oye entre las naciones salvages. Tienen pocos instramentos espresivos, mas la reunion de los que poseen, aun que groseros, produce á menudo un efecto admirable. Tienen algunos instrumentos de cuerda bastante parecidos á nuestro violin y guitarra. Con sus caracoles producen un sonido muy fuerte, y tambien se sirven para este objeto de la trompa del elefante. El canto es la única parte musica que permiten á las mugeres; las que cantan en coro y en las ecsequias de sus amigas; mas en su canto fúnebre es difícil conocer ninguna notacion. Sus casas de madera, cantos rodados y mortero son groseras y están adornadas de dibujos de color ó en relieve. En el interior del palacio del Rey se nota mas bien la profusion del oro y marfil que el buen gusto: no faltan en él los talismanes de los moros, ni los ídolos de los negros; y en cuanto á lo demas esta construccion se parece á la de los Chinos. Los Achantis saben tejer, y hasta teñir el algodon, y sus tejidos forman uno de los principales ramos de su comercio, asi como el oro en polvo y la manteca vegetal, que envian á la Costa-de-Oro, en donde reciben en cambio los *cauris*, ó conchitas que sirven de moneda en algunos paises del Africa, la seda, varios tejidos de algodon, rom, tabaco, plomo, y pólvora. Los paises tributarios les suministran esclavos. Su comercio se estiende al N. con varios paises del Africa. El gobierno, aunque monárquico, tiene algunas formas aristocráticas. Un consejo supremo compuesto de cuatro personas interviene en todos los asuntos politicos del estrangero, y hasta egerce el veto en las decisiones reales; pero mas bien zela que no participa de la administracion politica, en la cual obra por el influjo de su opinion. En el egercicio de su autoridad judicial, el Rey pide siempre la opinion de los miembros de su consejo, pero lo hace en particular á fin de que se esplíquen con franqueza, y para no comprometer

Digitized by Google

su autoridad á los ojos del pueblo. Tambien se sirven de este manejo cuando se ha de promulgar una nueva ley, como nacida de la voluntad espontánea del rey. Los gefes militares ó *cabocyrs* componen otro cuerpo, el cual solo es convocado con el objeto de dar publicidad a la voluntad del Rey y del consejo supremo, y para zelar la egecucion de estas mismas leyes, á no ser que se trate de negocios urgentes, ó de que no se tiene antecedente. Segun su ley de herencia, el hermano sucede á su hermano en sus títulos y propiedades, luego el hijo de la hermana del difunto, en seguida su hijo, y en fin su principal vasallo ó esclavo. El homicidio entre iguales se castiga segun la ley del talion. Los hechiceros ó posesos son condenados á muerte. La legislacion de los Achantis ofrece pocos vestigios de la de los musulmanes, y su sistema político no es mucho mas perfecto. La alta nobleza militar tiene unos modales que respiran mucha dignidad y cortesía; es muy hospitalaria en particular, aunque muy altiva y aspera en público. Creen que solo en la guerra puede manifestarse la habilidad, y miran la ambicion en sus monarcas como su mayor virtud: ni siquiera pueden concebir la posibilidad de engrandecer un estado por via de negociaciones políticas. Es verdad que hacen justicia al valor de sus enemigos: mas tienen muy poca humanidad, y se manifiestan constantemente avaros y tiranicos. Entregados á la mas pueril superstícion, solo se sirven de ella como de un medio para conservar la vida y satisfacer sus pasiones. Sin estos dos poderosos alicientes, no prestarian oidos á los Moros que les enseñan el islamismo, única religion que entre ellos rivaliza con la idolatria. Manifiestan muy poca inquietud acerca la felicidad de la otra vida, y mas bien esperan alcanzarla por su rango y sus facultades, que como recompensa de sus virtudes privadas, á las cuales creen suplir con las ceremonias y sacrificios que se celebran en sus exequias. En fin, si consideramos la escesiva indulgencia de sus sacerdotes mahometanos y gentiles; es preciso confesar que manifiestan mayor moderacion y bondad de la que es de esperar de un pueblo abandonado á tales maestros; y son mas bien acreedores á nuestra compasion. La clase baja del pueblo es ingrata, insolente y licenciosa; y su mismo rey confiesa que es la raza mas perversa que conoce, á escepcion, sin embargo, de los Fantis. La tribu de los Anonas se jacta de haber producido á Soi-Toutou, el Rey actual. No queremos cansar la atencion de nuestros lectores con la narracion de las largas y sangrientas revoluciones que le han colocado en el trono que ocupaba en el mes de enero de 1818. Este pequeño soberano mira mucho por su tesoro, y se aprovecha ansiosamente de todas las ocasiones de estender sus prerogativas y de aumentar el número de los gefes, sus tributarios, confiriendo los puestos importantes, á hijos de casas recomendables, á quienes conserva á su lado. Su conducta con los súbditos es benéfica: ha prohibido los sacrificios humanos, que se prodigaban en las exequias de los grandes. Ordinariamente no se deja ver de sus súbditos, y habla solo por el órgano de sus ministros; el sentarse en su silla es crimen de lesa magestad. El trono es hereditario en la familia real. El nombre del Rey va constantemente precedido de la palabra *Sat ó Zat*, que denota su dignidad, y esta voz oriunda de la lengua arábiga, en la cual significa *esencia naturaleza* (*zati cherif*, nobleza,) prueba cuanto deben los Abisinios á los Arabes, y los Achantis á los Abisinios. Puede que esta palabra sea una corrupcion del *Chah* persiano. El Rey de los Achantis está rodeado de guardias de Corps, compuestos de esclavos como en Abisinia. Los Achantis no se baten despues de puesto el sol; y la misma costumbre ecsistia entre los Egipcios. La sentencia de muerte es inmediatamente seguida de la ejecucion. Las ceremonias del matrimonio son las mismas entre este pueblo que entre los Abisinios. La circuncision es arbitraria en uno y otro. En el Achanti, asi como en una gran parte del oriente, se encuentra (aunque no en su primitiva pureza) la tradicion de Balkis, Reina de Saaba (Sheba). En las cartas de Anville, el pais de Achanti lleva el nombre de Asiante.

ACHAP, lug. de la Rus. eur., Gob. de Perm, distr. de Okhansk, á or. del Poloudennoi. Tiene una mina de cobre muy considerable que da anualmente 2.350 quintales de dicho metal, y fraguas con dos hornos que producen todos los años 14.824 libras de hierro en barra: pobl. 700 hab.

ACHAR ó BEHAR, V. de la Turq. asiát. en la Anatolia, en el Sandjiacato, y á 5 1/2 leg. O. de Castamun, á or. del Achar-Su, á 14 leg. N. O. de Tosia.

ACHAR-SU ó BEHAR, r. de la Turq. asiát. en la Anatolia. Nace en el Sandjiacato de Castramun, pasa por el pié del Alfar-Dogh, y desagua en el Dely-Devrend, cerca de Tosia, despues de un curso de 3a leg.

ACHAS, jurisd. S. de Esp. en Galicia, prov. y á 6 leg. de Tuy y 15 de Santiago: comprende 9 felig.; entre ellas 3 villas con la de su nombre. Sit. (V. Sobroso, jurisd.)

ACHAS, (DE LAS) (SAN SEBASTIAN) V. S. de Esp. en Galicia, prov. y obisp. de Tuy, á 10 leg. E. S. E. de Vigo, cab. de la jurisd. de su nombre. J. O. 1.301 hab.

ACHEL, lug. del Indost. (v. ATCHEL).

ACHEL, V. de los Paises Bajos (v. ACHAL).

ACHELUNDA, AQUILONDA ó CHILANDA, lago de la Guinea merid., sit. al E. de Congo, en la cumbre de las montañas de Cristal, á los 7° 30′ lat. S. Este lago se estiende longitudinalmente del S. al N. y contiene varias islas fértiles. Los Portugueses creen que entra en el Nilo, y que debe su origen á las abundantes lluvias. Barros, que fué el primero que dió una relacion auténtica de este lago singular, asegura que tiene alguna similitud con el de Maravi ó Zimba al E., y no hace mencion de aquella circunstancia.

Digitized by Google

ACHEM, estado considerable que comprende toda la estremidad septentrional de la isla de Sumatra: se estiende en la costa oriental desde el cabo Achem hasta el Cabo Diamond, *(Diamante)* y en la costa occidental hasta Barus; por consiguiente comprende en sus límites los Radjahs de Pedir y de Sinkel. Al S. E. confina con el país de los Battas. Su poblacion es de unos dos millones de habitantes. Atraviesa este estado una cordillera que empieza en el Cabo Achem, y corre al S. E., en donde se une con las montañas Samponan. En las costas del E. se ve el monte giganteseo llamado Elefante, y en las del O. los cabos Babuan, Felix y Labon. El terreno flojo, aunque muy fértil ofrece menos pantanos y bosques que el resto de Sumatra. Las principales bahías son: la de Backbai al E. de Achem, y la de de Leaga. Entre los rios se encuentra el Sinkel, que nace en las montañas del centro y corre al S. E. hácia el Océano; el Anna-Labon y el Achem, que desagua en el mar, cerca de la Capital, en donde se divide en varios brazos. El aire es bastante sano, y el calor es templado por las brisas de mar. Sus principales producciones son el arroz, el algodon y casi todas las de la zona tórrida. Sus habitantes entienden mejor el cultivo de las tierras que los de los otros territorios marítimos; crian mucho ganado y pequeños caballos que esportan. Abundan las cabras, la volatería, la caza y el pescado; se sirven del elefante, que es muy comun, como de un animal doméstico. Tiene muchas minas abundantes de oro y cobre; las que esplotan cerca de Mucki, al O. de Sulu son muy productivas. Los principales artículos de comercio son el oro, del cual esportan mas de 10 mil onzas, la pimienta, el betel, el dictamo, *melissa lotoria*, el azúfre, el alcanfor, el benjui y la seda cruda. Los de importacion son tejidos de lana, sal, hierro y artefactos de Europa. El Sultan es el primer comerciante de su pais. Las principales ciudades mercantiles son Achem, Pedir, Sulu y Sinkel.

Los habitantes son altos y robustos, de origen malayo, y tal vez una mezcla de Battas, Malayos, Khuulias y Redjanos; hablan la lengua malaya, que escriben en caracteres árabes, y profesan el islamismo, cuyas ceremonias observan rigurosamente. Fabrican con destreza los tejidos de seda y algodon, labran el oro y la plata, y sus artefactos son muy estimados, particularmente los de filigrana. Son intrepidos navegantes, y construyen sus embarcaciones con elegancia y solidez. Entre ellos se encuentran algunas tribus de Riabs y Karraus.

Su gob. es muy parecido al de la mayor parte de las tribus malayas. El Sultan reside en Achem. La soberanía es hereditaria, aunque algunas veces recae en el hijo menor, si se considera mas capaz que el mayor, de donde se originan frecuentes guerras. El poder del Soberano es solo limitado por el de los grandes poseedores de feudos, que siempre estan prontos á valerse de la fuerza para oponerse á las usurpaciones de sus monarcas. Las rentas del Sultan proceden principalmente de los derechos de aduana, que son de 12 á 15 por ciento. El monopolio del comercio que se ha reservado para sí es la causa de todas las guerras civiles, pues los grandes pretenden disputar al monarca los beneficios de este odioso sistema. Ignoramos cual sea la fuerza militar de Achem: el Sultan tiene una guardia de cien cipayos: en caso de guerra, todos los vasallos están obligados á tomar las armas. Las flotas de Achem fueron en otro tiempo muy considerables.

Las leyes penales de este estado son escesivamente severas, y no alcanzan mas que á los pobres, pues los ricos con su fortuna pueden eludirlas facilmente.

La moneda corriente es una pequeña pieza de oro acuñada con caracteres árabes, que llaman *mas*. Tambien tienen curso las piastras y los rupies, pero generalmente los pagos se hacen con oro en polvo.

El estado de Achem contiene varios principados, de los cuales los mas considerables son el de Pedir y el de Sinkel. Tambien dependen de él varias islas pequeñas.

ACHEM, C. Cap. del rei. de Achem, sit. en la estremidad N. O. de Sumatra, á or. del r. Achem, á 1 leg. del mar, que forma una rada espaciosa y segura. Las grandes embarcaciones no pueden arribar hasta la ciudad, porque en la emboeadura del r. solo hay unos 9 1/2 pies de fondo en las altas mareas. Esta C., en donde reside el Sultan, es irregular, y contiene 8.000 casas sostenidas sobre estacas de unos 3 pies de alto para preservarlas de las inundaciones repentinas. La calle principal es muy elevada y está cubierta de cascajo; y las otras mas bajas solo son transitables para los que andan á pié. El palacio del Sultan está fuera de la C. y se va á él por un camino y un canal formado por las aguas del r. La construccion de dicho edificio es muy grosera; está circuido de una muralla muy ancha y de un foso: su circunferencia es á poca diferencia de una legua. Esta C. hace un comercio considerable; en su puerto recalan muchos buques de la costa de Coromandel y de las Maldivas. Tiene varias manufacturas de seda y algodon, y fundicion de cañones. Los alrededores estan muy bien cultivados; los comestibles de todas clases son abundantes y baratos. El territorio de Achem contiene minas de oro y plata. Lat. N. 5° long. E. 99° 42′

ACHEN, peq. r. del archiducado de Austria, en el circ. de Salzburgo, en las fronteras del Tirol. Sale de una cueva de los ventisqueros del monte Tauern, sit. á 6 1/4 leg. N. N. E. de Prunecken. Despues de haber recibido el tributo de varios arroyos, hace correr lentamente sus aguas en el Achental, y al llegar á las orillas del sumidero de Tauern, que dista 2 1/2 leg. de su manantial, se precipita en él desde una altura de mas de 2.300 pies. El estruendo de esta caida es tan estraor-

Digitized by Google

dinario, que se ove á mas de una legua al rededor. Este r. se junta despues con el arroyo de Ober-Salz, del cual nace el Salza.

ACHEN ó GRUESO ACHEN, r. que nace al pié del monte Hinterstein, en el Tirol. Despues de haber pasado por Kizbichel, entra en Baviera, atraviesa el territorio de Traunstem en el círculo del Isar, y desagua en el lago Chiem, despues de un curso de unas 10 1/2 leg. del S. al N. En este territorio hay otros varios rios de este nombre que desaguan en el mismo lago, y en otros rios inmediatos.

ACHEN, lago del Tirol, circ. inferior del Innthal, á 2 leg. N. O. de Rattenberg. Tiene 2 leg. de largo de N. á S. y 1/3 de ancho. El arroyo llamado tambien Achen, por el cual corren sus aguas, se junta al Iser.

ACHENAU, peq. r. de Fr., dep. del Loire inferior, que desagua en el Loire por el lago Grand-Lieu, despues de un curso de unas 5 leg., todas navegables al N. Las aguas que forman este rio son las de Boulogne y Ognon, que desaguan en el lago, asi como las del Tenu, que se unen al Achenau en el puerto Saint-Pere. Estos tres rios son tambien navegables.

ACHENREIN, peq. lug. y castillo del Tirol, circ. inferior del Innthal, á 3/4 leg N. N. O. de Rattenberg. Tiene una gran fábrica de laton, y en los alrededores otra de vidrio, que ocupa mas de 200 trabajadores; una fábrica de polvora y una fundicion.

ACHENTHAL, lug. del Tirol, en el circ. inferior del Innthal, á 3 1/4 leg. N. O. de Rattenberg, al N. del lago Achen. Prod. petróleo.

ACHEPE, bahía de la América septentrional, en la costa N. O. de la isla del cabo Breton, á 3 1/4 leg. del Cabo Norte. Lat. N. 47° 7'.

ACHER, r. del gran ducado de Baden, que nace en los lagos de Wild y de Mummel, á 3 1/2 leg. S. de Baden, y despues de haber pasado por Achern y Lichteneau, desagua en el Rin, á 1 leg. N. O. de Lichteneau. Es muy rápido, su curso del N. E. al S. O. es de unas 5 3/4 leg.

ACHERES, lug. de Fr., dep. del Seine-et-Marne, (Ile de France) á 2 leg. S. de Fontainebleau, pobl. 600 hab.

ACHERES, lug. de Fr., dep. del Seine-et-Oise (Ile de France), distr. de Versailles, pobl. 420 hab. sit. entre el bosque de San German y la or. izq. del Sena.

ACHERES LE MARCHÉ, V. de Fr., dep. del Loiret., (Orleanes) distr. de Pithiviers, territorio de Basoches-les-Gallerandes, á 1 leg. N. O. de Neuville-aux-Bois, y á 3 1/4 O. S. O. de Pithiviers: pobl. 1.305 hab.

ACHERN (OBER) SUPERIOR, C. del gran ducado de Baden, circ. del Kinzig, cab. de part., cuya pobl. es de 12.859 hab. Está sit. á or. del Acher, á 3 3/4 leg. S. S. O. de Baden. Tiene una escuela de industria, y comercia en cañamo y hierro. En sus cercanías hay dos fábr. de papel; pobl. 1.370 hab.

ACHERON, lago del rei. de Nápol. (v. FUSARO.)

ACHÉRY, lug. de Fr., dep. del Aisne (Picardia) distr. de Laon; pobl. 800 hab., sit. en un valle fértil, á la or. izq. del Oise. Comercio: lino, cáñamo, manteca, queso y ganado.

ACHES, granja S. de Esp., prov. de la Mancha, part. de Alcaraz, term. de la V. de Bogarra.

ACHEUIL (St.) lug. de Fr., dep. del Somme (Picardia), cerca de Auxi-le-Chateau: hay en el mismo dep. una antigua abadía llamada Sant Acheuil, en donde los PP. de la Fé tienen un colegio magnífico. Pobl. 200 hab.

ACHEUX, lug. de Fr., dep. del Sommé (Picardia) distr., y á 4 leg. S. E. de Doulens.

ACHI, V. de Fr., dep. del Oise (Picardia) en el distr. y á 3 leg. N. O. de Beauvais, territ. de Marseilla. Indust. fábr. de medias. Pobl. 700 hab.

ACHIBAMBA, r. de la prov. de Quito, que desagua en el r. de las Amazonas.

ACHIGAN, peq. r. del Bajo Canadá, que desagua en el rio de la Asuncion, á unas 3 1/4 leg. de la desembocadura de este en el r. San Lorenzo. No es navegable, mas se transporta por él mucho maderamen.

ACHIL, isla de la costa occidental de Irlanda, de la cual la separa un estrecho canal: forma parte del cond. de Mayo, tiene 4 1/2 leg. de largo del S. E. al N. O., y unas 4 de ancho.

ACHIM, lug. del rei. de Hanover, en el ducado y á 3 leg. E. S. E. de Bremen; es cab. de una jurisd. real: pobl. 984 hab. La jurisd. contiene 26 lug. y 7.362 hab.

ACHIR, C. fort. y cast. de la Rus. eur. Gob. y á 40 leg. S. E. de Kiou. Pertenece á la Rus. desde 1667.

AC-HISSAR, V. de la Turquía europea (v. CROJA.)

ACHITA, C. en la costa N. O. de la isla de Nifon, en el Japon.

ACHKARN, lug. del gran ducado de Baden, circ. de Treisam y Wieseu, en la jurisd. y á 1 leg. N. N. E. de Breisach, y á 3/4 de leg. del Rin. Prod. muy buen vino. Comercio: madera. Pobl. 430 hab.

ACHLA, r. de la Rus. eur. en el Gob. del Caucaso, cerca de cuyas fuentes está sit. la C. de Stavropol; corre al N. E. y desagua en el Kalaous.

ACHLAMM, V. de Ingl., en el cond. y á 4 leg. de York.

ACHLYSCH, V. de la Rus. asiát., en el Gob. y á 14 leg. S. E. de Tobolsk.

ACHMIN ó ECHMIN, C. en la or. izq. del Nilo, una de las mas bellas y mejor edificadas del Alto Egipto. Sus inmediaciones son muy fert. en trigo, algodon y azúcar; los mas de sus hab. son Coptos. Sit. á 64 leg. S. del Cairo. Esta C. fué llamada por los Griegos Panopolis; y Chemnis por los Egipcios: en ella se encuentran muchos vestigios de la antigüedad.

ACHMUN, lugar del bajo Egipto, en la

Digitized by Google

prov. y á 4 leg. E. N. E. de Mansurah, á or. de un canal del Nilo, que se presume ser el que los antiguos llamaron *Mendesium*, y desagua en el lago Menzaleh.

ACHMUNEYN, grande ald. de Egipto central, prov. de Minyeh, en la márgen oriental del Nilo, á 1 1/4 leg. de Melawy-el Aryeh, á 35 leg. S. del Cairo. Está edificada sobre las ruinas de la antigua Hermopolis-Magna. Entre los monumentos de la antigüedad que se ven en sus alrededores, se observa el pórtico de un antiguo templo, enteramente cubierto de geroglíficos, que se considera como uno de los mas bellos monumentos de la arquitectura egipcia. Lat. N. 27° 43′; long. E. 34° 35′.

ACHNAGAR, C. del Afghanistan propio, prov. de Laghman, á or. del r. Kabul, á 13 1/4 leg. N. O. de Attock, y á 5 N. E. de Pechauer. En otro tiempo fué considerable, y en el dia todavia hace algun comercio.

ACHOLFING, V. y fort. del circ. del Regen, en Baviera.

ACHONRY, *Achada*, V. de Irlanda, en el cond. y á 5 leg. S. S. O. de Sligo, baronia de Leney; es residencia de un obispo católico.

ACHOR, C. de Persia (v. DAGHESTAN.)

ACHRAF, C. de Persia (v. ECHREF.)

ACHRAKILL, bahía de Escocia, en el cond. de Ross.

ACHRIDA, V. de Albania, en la Turq. eur. á 12 leg. S. E. de Albanopolis. Es patria de Justiniano.

ACHSIKAT, C. de la Tart. independ., sobre el Sir Daria, á 65 leg. N. E. de Samarkanda.

ACHSTETT, V. del rei. de Hanover, á 2 leg. N. de Bremen.

ACHTA, ASHTA, C. del Indost., princip. de Bopal, ant. prov. de Malwah, á 17 leg. S. E. de Ujein. Lat. N. 23° 3′, long. E. 80° 28′.

ACHTETTYEN, V. de Wurtemberg, á or. del Rottum, entre Ulm y Biberach.

ACHUK, peq. c. de la Turquia asiática, en el bajalato, y á 22 1/2 leg. N. N. O. de Bagdad, en la márgen derecha del Tigre, á 8 leg. S. E. de Tekrit.

ACHY, lug. de Fr., dep. del Oise (Picardia) en el distr. y á 3 1/4 leg. N. O. de Beauvais, territ. de Marsella. Pobl. 700 hab. Indust. fábr. de medias de telar.

ACI, V. de Fr. dep., del Aisne, (Picardia) á 2 leg. E. de Soissons y 6 S. O. de Laon. Com. de caballos.

ACI, V. de Fr, dep. del Aisne, (Picardia) distr. y á 5 leg. de Selnis, en el territ. y á 1 leg. de Betz; celeb. dos ferias al año.

ACIADAMA, lug. R. de Esp., en Galicia, prov. y jurisd. de la Coruña, arzob. de Santiago, de la parr. de San Julian de Almeyras, en el camino real de Santiago á la Coruña.

ACIAPONDA, C. del imperio Birmán, prov. y á 17 3/4 leg. O. de Aracan, con un buen puerto en el golfo de Bengala.

ACIAR, lug. de Asia, en Kachgar, á 11 leg. S. O. de Aksu.

ACIBADOYRO, ald. ab. de Esp., en Galicia, prov y obisp. de Lugo, jurisd. de San Antolin de Toques, de la parr. de Santa Maria de Brañas (V.)

ACIBEIRO, ald. S. de Esp, en Galicia, prov. y obisp. de Lugo, jurisd. de Narla San Payo, de la parr. de Condes (San Martin dos.)

ACIBEIRO, ald. ab. de Esp, en Galicia, prov. y obisp. de Lugo, jurisd de Camba de Rodeyro, de la parr. de Santiago de Fafian (V.)

ACILÓ, V. de Esp., prov. de Alava, obispado de Calahorra; 60 hab.: su jurisd. comprende 9 pueb. en un territ. de 2 leg. de E. á O. Prod. granos de todas clases. Sit. cerca del peq. r. Zadorra, á 3 1/4 leg. E. S. E. de Vitoria.

ACILLEIROS, ald. E. S. de Esp. en Galicia, prov. y obisp. de Lugo, jurisd. de Chouzan, de la parr. de San Esteban del mismo.

ACIMILLERO, granja S. de Esp., prov. de la Mancha, part. de Villanueva de los Infantes, terin. de la V. de Beas.

ACIN, lug.° S. de Esp., prov. de Aragon, part. y obisp., y á 2 leg. de Jaca. A. O. 198 hab.

ACNIAS, V. R. de Esp., prov. y á 9 leg. de Burgos, part. de Aranda de Duero, sit. en la falda de los montes Idubedas, cerca del r. Arlanza. A. O. 413 hab.

* ACINIPO, ant. C. de la Bética, en ruinas, hoy llamadas Ronda la vieja, á 2 leg. N. O. de Ronda.

ACIO, lug. de Esp., prov. de Asturias, part. de Bengos, conc. de Cangas de Tineo, de la parr. de Regla (Santa Maria de) (V.)

ACIOU, apostadero del Sahara, en Africa, en el camino que conduce de Trípoli á Cachena, á 62 jornadas S. de Trípoli. Es el primero que encuentran los que salen de Tedment, de la cual dista unas 32 leg. al S., y tiene varios pozos de agua muy buena.

ACIOUT, C. de Egipto, (V. SIUT.)

ACIRDEJU, lug. de Esp., en Asturias, del conc. de Cangas de Tineo, part. de Naviego, part. de San Julian de Arbas (V.)

ACI-REALE, C. de Sicilia, cab. de part., en la prov., distr. y á 3 1/4 leg. N. E. de Catana. Está edificada sobre una masa enorme de lava basáltica, al pie del monte Etna, y á or. del mar, en la embocadura del Acis que le ha dado su nombre y forma un puerto. La defiende una fortaleza que sirve de cárcel á los reos de estado. Sus casas están construidas de lava, sus calles son anchas y tiene plazas regulares: Indust.: telas y tegidos de seda. Esportacion: granos. El aire es mal sano, y los alrededores son fertiles y producen mucho lino. Tiene una fuente de agua mineral; pobl. 15.000 hab.

ACI-SAN ANTONIO, lug. de Sicilia, en la prov. y distr. de Catana, cab. de part. Sit. en el declive del monte Etna, á 3 leg. N. de Catana.

ACIVEROS, lug. S. de Esp., prov. de Va-

Digitized by Google

Madrid, part. y á 3 1/4 leg. de la Puebla de Sanabria, al O. del pie de la Sierra de este nombre, obisp. de Orense. A. P. 133 hab., una parr. aneja de Padornelo. Prod. cent., patat., lino y pastos para gan. vac., lan. y de cerda.

ACKEN, C. y castillo de los Estados Prusianos, prov. de Sajonia, regencia de Magdeburgo, en el circ. y á 3 3/4 leg. E. S. E. de Calbe, á or. del Elba. Indust. fábr. de paños, tenerías y fábr. de tabaco. Pobl. 3.005 hab.

ACKEO, C. del imp. Birman, sobre el Irrauaddy, á 32 leg. N. E. de Rangun.

ACKER, montaña del reino de Hanover, prov. de Grubenhagen, sit. á 1 1/4 leg. N. O. de Andreasberg; hace parte de la cordillera de Hartz. Indust.: fraguas, un martinete de cobre y una fábr. de latón.

ACKLIN ó SOUTH CROOKED, isla del Archipiélago de las Lucayas, entre la isla Crooked y la Grande Inague entre los 22° 10′ y 22° 34′ lat. N., y entre los 70° 14′ y 70° 32′ long. O. Tiene 17 leg. de largo del S. O. al N. E. y una leg. de ancho.

ACKLINGTON, V. de Inglaterra en el cond. de Northumberland, en el ward ó distr. y á 2 3/4 leg. de Morpeth: pobl. 269 hab.

ACKORA, C. del Indost. (v. ACURY.)

ACKWORTH, lug. de Ingl. en el cond. de York, á 1 leg. de Pontefract.

ACLA, peq. C. de la Nueva Granada, prov. de Darien, á 11 leg. N. E. de la Nueva Edimburgo, y á 34 E. de Panamá. Esta C. fue fundada en 1514 por Gabriel de Roxas, en la costa del mar de las Antillas, y enfrente de la isla Pinos. Los españoles la abandonaron en 1532 á causa de la insalubridad de su clima.

ACLIBIA, *Clypea*, ant. y peq. C. del reino de Tunez, á 17 1/2 E. de la misma.

ACOBA, (SAN MARTIN DE), Cot., Red. E. y S. de Esp., en Galicia, prov., obisp. y á 8 leg. de Lugo, cab. de la jurisd. de su nombre; dos Alc., 319 hab., una parr. con 7 anejas.

ACOBA, V. de Portug. en Estremadura, á 2 leg. S. de Leira.

ACOBAMBA, C. del Perú, en otro tiempo cap. de la prov. de Angaraes, á 4 leg. S. S. E. de Guancavelica. Su territ. es muy fértil en trigo.

ACOCLAMES, Indios guerreros é independientes, que ocupan las montañas sit. en la márgen izq. del rio Grande del Norte, en Nueva España.

ACOLA, C. de Sicilia, que en 1693 quedó casi enteramente destruida por un terremoto.

ACOLIN (EL) r. de Fr. que nace cerca de Juligny, distr. de Moulins, dep. del Allier. Pasa por Thiel, Chavanes-le-Roi, Chassenay, y desagua en el Loire, cerca de Decize, despues de un curso de 7 1/2 leg.

ACOMA, V. de Nueva España, prov. de Nuevo Méjico, sit. en la cumbre de una alta montaña con un buen cast., á 30 leg. S. O. de Santa Fé de Méjico. Los Españoles la tomaron en 1599.

ACOMUER, lug. ab. de Esp., prov. de Aragon, part., obisp. y á 2 1/2 leg. de Jaca, sit. á or. del r. Ariun. A. O. 175 hab. Prod. trigo y gan.

ACONCAGUA, r. de Chile, prov. de Aconcagua. Nace en la parte de los Andes de la misma prov., y corre del E. al O. y desagua en el mar, á 5 1/2 leg. O. de Quillota, á los 33° lat. S. Riega los estensos valles de Gurimon, Aconcagua, Quillota y Concon, en los cuales se cultiva mucho trigo, lino y cáñamo.

ACONCAGUA, volcan del Chile, sit. en la cordillera de los Andes, á los 32° 30′. Lat. S. y 65° 28′ long. O.

ACONCAGUA, prov. del Chile, que linda al N. con una parte de la prov. de Quillota, al E. con los Andes, al S. con el valle de Colina, de la jurisd. de Santiago, y al O. con la prov. de Quillota. El r. que lleva el mismo nombre la divide en dos partes. Su territ. es llano y está bien regado; produce mucho trigo, frutas, melones y orégano, que se lleva al Perú, y forma el ramo principal de su comer. En las montañas hay ricas minas de cobre y plata. El camino real que conduce á Mendoza, y atraviesa los Andes en esta provincia, es muy escarpado y peligroso, y muy angosto en algunos parages, en donde se ha tenido que cortar la peña. Las acémilas solo pueden pasar por él desde mediados de noviembre hasta mediados de mayo; y sin embargo este camino es transitable para los correos todo el año, con la precaucion que se ha tomado de construir de trecho en trecho algunas casitas, en las cuales no faltan provisiones y combustibles, para que puedan acogerse á ellas en el caso de ser sorprendidos por alguna fuerte nevada: estos correos llevan mensualmente á Santiago las cartas y noticias de Europa. La pobl. de esta prov. se calcula de unas 8000 almas. Su C. cap. es San Felipe el Real.

ACONCAGUA, peq. V. del Chile, en el valle del mismo nombre, á 26 1/2 leg. N. E. de Santiago. Fué cap. de la prov. de Aconcagua, hasta el establecimiento de la ciudad de San Felipe.

ACONCAGUA, grande y hermoso valle del Chile. Prod. vino, lino y cáñamo: en sus campiñas hay muchas granjas. Contiene la ciudad de San Felipe el Real fundada en 1741.

ACONGUYA, alta montaña del virreinato del Rio de la Plata, Gob. de Tucuman; á los 26° lat. S. Su cumbre está cubierta de nieves perpétuas. Tiene alguna mina de oro. En ella nacen los r. de Choromoros ó Larralde, el de San Miguel y el Negro.

ACORA, V. del virreinato del Rio de la Plata, en la or. occidental del lago Titicaca, á 36 leg. N. O. de La Paz.

ACORDA, una de las dos feligs. de que se compone la ante-igl. de Ibarrangnelua.

ACOS, V. del Perú, á 13 leg. S. E. de Jauja y á 36 E. de Lima. En la prov. de

Quispicanchi hay otra V. del mismo nombre aneja á la parr. de Acomayo.

ACOSTA, lug. de Esp., prov. de Álava, obisp. de Calahorra, herm. de Cigoitia, jurisd. de Ariniz, sit. en la falda de la Sierra de Gorbea, á 3 leg. de Vitoria. 110 hab. Prod. toda clase de granos.

ACOSTA, ald. S. de Esp. en Galicia, prov. de Lugo, jurisd. de Cotoviejo, parr. de San Salvador de Seoane.

ACOUS, lug. de Fr., dep. de los Bajos Pirineos, en el distr. de Oleron, cab. de part., á 4 leg. S. de Oleron y á 6 1/2 S. S. O. de Pau. Tiene masas de piedra ofita y una fuente mineral llamada Suberlache, que tiene el agua tibia. Pobl. 1600 hab.

ACQS, *Aquæ Augustæ Turbelicæ*, C. de Fr., (v. DAX.)

ACQUA, lug. del gran duc. de Toscana, prov. de Pisa, céleb. por sus aguas termales, á 4 1/2 leg. E. de Liorna.

ACQUA-CHE-FAVELLA, fuente céleb. de la Calabria, en el rei. de Nápoles.

ACQUALAGNA, V. de los Est. Pontif.; en la delegacion, y á 5 leg. S. de Urbino.

ACQUA-NEGRA, V. del rei. Lomb. Ven., prov. de Mantua, distr. de Canneto, cerca del confluente del Chiese y el Oglio, á 5 leg. O. de Mantua. Indust. fábr. de lienzos. Pobl. 1649 hab., inclusos los de la aldea de Beverara.

ACQUAPENDENTE, *Acula*, peq. C. de los Est. Pontif., delegacion de Viterbo, á 4 leg. O. de Orvieto y á 7 1/4 O. de Roma. Sit. en el declive de una montaña muy arbolada, de la cual caen formando hermosas cascadas, las aguas de un peq. torrente. El aire es mal sano, sus casas están mal construidas y sus calles mal enlilladas. Es silla episcopal erigida en 1650. Tiene una catedral y cinco iglesias. Pobl. 2399 hab. En el último siglo sufrió un terremoto que hizo estragos en ella. Es patria de Gregorio Leti.

ACQUARIA, *Aquarium*, lug. y cast. de los Estados y ducado de Módena, á 7 leg. S. de esta C., sit. sobre un monte cerca del Scoltena. Tiene aguas termales muy concurridas.

ACQUARO, V. del rei. de Nápoles, prov. de la Calabria ulterior 2.ª, distr. de Monteleone, territ. de Arena, á 2 1/4 leg. S. E. de Mileto, sobre una colina. Un terremoto la destruyó en 1783, y fué reedificada por Fernando IV. Pobl. 1125 hab.

ACQUA-SPARTA, V. de los Est. Pontif., con título de ducado, delegacion de Spoleto, á 2 3/4 leg. O. S. O. de dicha C. Tiene un cast. sit. sobre una eminencia.

ACQUATE, ald. del rei. Lomb. Ven., prov. de Como, en el distr. y á 1/4 leg. E. de Lecco. En el monte cercano Erna hay una mina de hierro no muy rica. Sus hab. crian muchos gusanos de seda. Pobl. 900 hab., comprendidos los de Salghera, Maluego y Pralubico.

ACQUAVIVA, V. del rei. de Nápol., prov. de Molisa, distr. de Isernia, territ. de Rionero, á 2 leg. N. N. O. de Isernia: pobl. 450 hab.

ACQUAVIVA, peq. C. del rei. de, Nápol., cab. de part., distr. y á 5 leg. S. de Bari, prov. de la Tierra de Bari; sit. al pie de los Alpes; goza de un aire muy puro: está circuida de murallas y fosos. Tiene una hermosa iglesia parroquial y algunos conv., dos hosp. y un montepío. Es patria de Dionisio de Molins, de Juan Antonio Molignano, de la céleb. poetisa María Escalera Stellini y de otros varios escritores. Pobl. 5300 hab.

ACQUAVIVA COLLE DI CROCE, V. del rei. de Nápol., prov. de Molisa, distr. de Larino, territ. de Palata; sit. en medio de un vallado cuyo aire es mal sano, á 6 1/2 leg. N. N. E. de Campobasso. Fué fundada por una colonia de Esclavones en el siglo XVI. Tiene una igl. parr. y un montepío. Su territ. es fértil y tiene pastos para gan. mayor. Pobl. 1400 hab.

ACQUI, prov. de los Est. Sardos, division de Alejandría, administrada por un intendente de segunda clase. Linda al N. con la prov. de Alejandría, al O. con las de Asti y Alba; al S. y al S. E. con la de Savona, y al E. con la de Novi. Se divide en 14 mandamentos ó partidos, que son Acqui, Mombaruzzo, Bubbio, Dego, Nizza-Monferrato, Ponzone, Mollare, Incisa, Spigno, Roccaverano, Bistagno, Rivalta d'Acqui, Carpenetto y Ovada. La cordillera de los Apeninos linda con el estremo meridional de esta prov.; varias sierras se dirigen del S. al N., allanándose insensiblemente hasta que se confunden, en los alrededores de Acqui, con una llanura no interrumpida sino por algunas colinas, y regada por el Bormida, el Orba y el Belbo. Produce granos, vino, frutas y seda. En la parte meridional, se cria mucho ganado; y tambien se encuentran en ella hierro y otros minerales. Su indust. fabril es insignificante. Pobl. 76,943 hab.

ACQUI, *Aquæ Statiellæ*, peq. C. de los Est. Sardos, cap. de la prov. del mismo nombre, cab. de mandamento ó partido, á 5 leg. S. S. O. de Alejandría y á 12 1/2 E. S. E. de Turin, sit. en la márgen izq. del Bormida; reside en ella un obispo sufraganeo del arzobispado de Turin, y una prefectura de primera instancia, en la jurisd. del Senado real de Turin. Tiene un cast., una catedral, dos igl. y un seminario. Es céleb. por sus baños de aguas termales sulfúreas; el cieno de estas aguas es tambien eficaz para los dolores reumáticos y para las heridas. La mayor parte de sus hab. se mantiene del producto de sus fábricas de seda. Se observan en ella los restos de un aqüeducto romano que atreviesa el Bormida: las inscripciones y utensilios que se han encontrado en esta C. prueban su antigüedad y esplendor. Fué tomada por los Españoles en 1745, y por los Piamonteses en 1746. Cuando las tropas francesas tomaron posesion del Piamonte, los sublevados de la prov. de Acqui y del Montferrato quisieron sorprender esta ciudad, mas fueron cortados

Digitized by Google

por la division del general Grouchy, y dejaron en el campo mas de 600 de los suyos. Pobl. 6600 hab.

ACQUIN, C. de la isla de Santo Domingo, dep. del S., á 1 leg. del mar, á 8 E. N. E. de los Cayos y á 20 O. S. O. de Puerto-Príncipe. Lat. N. 18° 17′ 30″, long. O. 69° 45′.

ACRA ó MEGARISB-USSITR, C. de Arabia en el Nedjed, á 17 leg. N. de Hadjar.

ACRA, rei. de la Guinea Superior. (v. INDIAS.)

ACRA ó JAMES, fortaleza ingl. de la Guinea Superior, en la Costa-de-Oro, reino de Inkran, á 17 leg. S. O. de la embocadura del Volta.

ACRE, bajalato de la Turq. asiát. en la Siria, que comprende la antigua Fenicia y parte de la Palestina. Lleva el nombre de su C. cap., y está sit. entre los 32° 20′ y 34° 9′ lat. N., y entre los 38° 47′ y 40° 10′, long. E. Linda al N. con el bajalato de Trípoli, al E. y al S. con el de Damasco, del cual lo separa el Anti-Líbano, y al O. con el Mediterráneo. Su mayor longitud de N. á S. es de 42 1/2 leg., y su ancho de E. á O. de unas 13 leg. Las montañas son generalmente poco elevadas; y las mas altas son el monte Thabor y el Carmelo, que se elevan á unos 3600 pies sobre el nivel del mar. Estos montes encierran espaciosos valles, entre los cuales es notable el de Begaa por su fertilidad. Nacen en los mismos algunos ríos de poca consideracion que desaguan en el Mediterráneo en la estacion lluviosa, y desaparecen casi todos en verano. El clima es ardiente en los llanos y templado en las costas por las brisas. No todos los llanos disfrutan de salubridad; en las montañas el aire es puro y á menudo muy frio. El terreno es arenoso con mezcla de tierra vegetal y calcárea. Posee pocos minerales, y solo se conoce en este bajalato una mina de hierro de poca importancia. La agricultura se halla muy descuidada; sin embargo es tal la feracidad del suelo, que se cogen abundantes cosechas. El fértil valle de Begaa produce una cantidad estraordinaria de granos, y todos los demas frutos comunes al Asia menor. Este bajalato produce en abundancia el tabaco, el lino, la aceituna, el algodon y la seda. El Líbano y el Anti-Líbano tienen bosques frondosos de abetos, y solo cerca de Caisarieh se encuentra el único encinar que posee la Siria. El olivo, la higuera, el limon, el naranjo y el granado forman bosquecillos al rededor de las ciudades y aldeas; la caña de azúcar y otras muchas plantas aromáticas crecen sin cultivo. Abundan el camello, el búfalo, el buey, el asno, el cordero, la cabra, la gallina y el palomo. Abunda asimismo la caza; y la pesca provee al pais de toda suerte de pescado de mar y agua dulce. Entre los mariscos se encuentra el que proporcionaba á los Tirios la púrpura tan celebrada. Su industria se reduce á algunas fábricas de tegidos de algodon y seda y jabon de olor. La situacion de este bajalato contribuye á la actividad de su comercio. De Acre y Beirut, que son sus puertos principales, se esporta algodon, seda, tabaco, frutas secas, agallas y pieles. Segun un moderno viagero, la poblacion asciende á 420.000 individuos turcos, griegos, árabes, drusos, armenios y maronitas. Este bajalato no es muy antiguo; pues que en 1749 la C. de Acre y su territorio formaban parte del bajalato de Seide. Daher, hijo de Omar, caudillo árabe y de una antigua familia, habiéndose apoderado de Acre, logró con su valor y actividad someter á su obediencia al bajalato de Seide, cuya posesion supo conservar hasta la edad de 90 años. La Puerta Otomana dió despues este gobierno al famoso Djezzar bajá; pero en seguida lo usurpó Ismael bajá, que sin embargo no disfrutó de él mucho tiempo, pues fué sentenciado á muerte por Suleiman, antiguo esclavo de Djezzar, el cual está actualmente poseyendo este bajalato, que le fué conferido por la Puerta. Reside siempre en Acre. Sus rentas ascienden á cerca dos millones de duros, de los cuales solo paga á la Puerta 750 bolsas, que equivalen precisamente á una quinta parte. Las subdivisiones de este bajalato no se saben con precision.

ACRE ó SAN JUAN DE ACRE, *Tolemaida*, *Acco ó Ace*, antigua C. de la Turq. asiát., en la Siria, cab. del bajalato de su nombre, residencia de un Arzobispo Griego, sit. sobre un promontorio, que con el del monte Carmelo forma una bahía semicircular, á 21 1/2 leg. N. N. O. de Jerusalen. Lat. N. 32° 34′ 35″; long. E. 38° 48′ 16″. Pobl. 20.000 hab. Esta C., aunque ha perdido mucho de su antigua estension, está bien poblada y fortificada. La entrada del puerto está defendida por una fortaleza que entra en el mar, y comunica con la tierra por una sola puerta. Su interior es muy aprovechado: sus calles son sumamente angostas: sus casas son de mampostería con los tejados llanos en forma de azotea. Entre los pocos restos de los antiguos edificios, se ven las ruinas del cast. de hierro, llamado así, porque el costado que miraba al mar estaba cubierto de planchas de dicho metal: dicho cast. servia de hosp. y palacio á los Caballeros Templarios. El que fué palacio de los Gran-Maestres de la Orden de San Juan de Jerusalen, sirve ahora de residencia al Bajá; en una de sus torres hay una grande sala, en medio de la cual Daher, hijo de Omar, mandó construir una fuente de mármol de varios colores. Esta C. tiene seis mezquitas, una iglesia griega, otra católica y otra armenia, una sinagoga, dos Bazares ó mercados públicos, y tres *Khans* ú hospederías para colocar las mercancías ó alojar á los Europeos. Tiene ademas baños y fuentes públicas, y entre los primeros hay uno que es de los mejores del imperio Otomano, construido con toda especie de antiguos y esquisitos mármoles, y hermoseado con colunas de granito de Egipto. Cerca del palacio del Bajá se halla una muy bella fuente

Digitized by Google

de mármol blanco, recogido de las ruinas de la antigua Cesarea. Los muchos cafés que hay en la C. no dejan de amenizarla bastante, por ser muy concurridos; pero la afean sobremanera sus miserables tiendas. El puerto es estrecho y de poca sonda, aunque es el mejor de la costa. Los barcos europeos recalan generalmente en Caiffa, C. peq. al estremo opuesto de la bahia, cerca del monte Carmelo; en donde el mar casi siempre está en calma. El comercio habia atraido muchas naciones europeas que enviaban á Acre sus respectivos cónsules; pero se han retirado la mayor parte, á pesar de que allí se goza de mucha libertad; pues el gobierno protege á los europeos y los hace respetar por el pueblo, que es una mezcla de Turcos y Arabes. La importacion se reduce á cargamentos de paños, plomo, estaño y otras mercancías de menor consideracion; y consiste la esportacion en algodon, arroz, etc. Su territorio es bastante fértil. Lo angosto de sus calles y algunos estanques que se hallan cerca de la villa, alteran harto su salubridad, sobre todo en verano. En 1760 perecieron 7.000 personas por la peste.

La celebridad que ha gozado Acre, alcanza á la mas remota antigüedad. Demetrio, hijo de Seleuco, la poseyó en un principio, cayó despues en poder de Antioco Epifanes, y fué cedida á Ptolomeo por Alejandro, Rey de los judios. Conquistada por los Persas, resistió á las armas egipcias, y al fin pasó á ser colonia romana. En la edad media fué conquistada por los Sarracenos, que le mudaron el nombre de Tolemaida, en el de Acco. Por espacio de cerca dos siglos fué el teatro de la guerra de las Cruzadas, siendo continua presa ora de los Sarracenos, ora de los Cristianos, hasta que al fin quedó en poder de estos por espacio de cerca un siglo. Parece que diez y nueve potentados de Eur. y Asia, que profesaban todos el cristianismo, ejercieron en ella una autoridad independiente, pues que en el siglo XIII cada uno de ellos poseia una parte de dicha C.; los cuales eran los siguientes: el Rey de Jerusalen, el Rey de Nápoles, el Príncipe de Antioquía, el Conde de Djaffa, el Conde de Trípoli, el Príncipe de Galilea, el Rey de Armenia, el Príncipe de Tarento, el Duque de Atenas, el Legado del Papa, el general de las fuerzas de Inglaterra, el de las de Florencia, el de las de Pisa, el de las de Génova, y los tres Gran-Maestres de las Órdenes de San Juan de Jerusalen, del Temple, de la Teutónica y de San Lázaro. En aquella época ecsistian muchas igl., conv. y hospitales, de cuyos edificios no queda el menor vestigio. En 1291 cayó en manos de los Sarracenos, que segun se cree, la saquearon, y destruyeron enteramente sus edificios, quedando envuelta en miseria y en ruinas por mucho tiempo. Sin embargo Fakr-Eddin, príncipe de los Druses, despues de haber conquistado toda la Siria, proyectó su reparacion; y aunque su primera diligencia fué cegar el puerto para ponerse al abrigo de toda invasion de parte de las flotas turcas; esto no obstante, los Otomanos la conquistaron y la adjudicaron al bajalato de Seide, cuyo bajá le enviaba un gobernador cada año. Daher la atacó y conquistó por sorpresa en 1749, y en lo sucesivo supo conciliarse la amistad de la Puerta, que le confirmó su gobierno. Este pues la fortificó y embelleció con edificios públicos, y con la proteccion que dispensó al comercio; de modo que en poco tiempo la elevó al rango de las principales C. del oriente. La Puerta temiendo un genio tan activo y emprendedor como el de Daher, envió una flota contra él, disponiendo al mismo tiempo otro ataque por tierra: Daher tenia entonces noventa años, y habiendo intentado fugarse, fué perseguido y muerto por un moro, el cual le cortó la cabeza. El Bajá Ahmed de orígen bosnio, que habia contribuido á su muerte, fué el que le sucedió. Distinguido tanto por su talento como por su valor, se hizo todavía mas señalado por su crueldad y barbarie, cuyas calidades le grangearon el título de Djezzar, Carnicero, el cual justificó con muchos asesinatos verificados por sus propias manos. En tal estado se hallaba el gobierno de Acre cuando Bonaparte desembarcó en Egipto. Sintiendo este la necesidad de apoderarse de punto tan importante, envió proposiciones al Bajá, las cuales fueron desatendidas. Entonces el general europeo invadió la Siria con un ejército de 12.500 hombres, y puso sitio á la plaza el 18 de marzo de 1799. La Inglaterra que habia penetrado los designios de aquel guerrero, habia enviado socorros al Bajá, hallándose ya en la plaza Sir Sidney Smith, y todo lo tenia preparado para verificar la mas decidida resistencia. La escuadra inglesa apresó una flotilla francesa que traia 44 cañones de batir, los cuales sirvieron para aumentar las fuerzas de la plaza. Este revés sin embargo no pudo impedir el que se abriesen las trincheras de circunvalacion y que las obras de los sitiadores llegasen hasta cerca los fosos: por otra parte los fuegos fueron tan bien dirigidos, que á los diez dias estaba practicable la brecha. Entonces los franceses dieron el asalto, pero fueron rechazados; estos, no obstante conocieron que con la simple artillería de campaña y pocas municiones era difícil llevar al cabo aquella empresa, á no ser que supiesen sacar partido del terror que infunde siempre el valor heroico. Así pues se multiplicaron los asaltos, y á beneficio de los mas estraordinarios esfuerzos, los franceses llegaron á entrar en la plaza, en donde se renovó el combate con mayor encarnizamiento. Djezzar animaba á sus soldados mezclándose en lo mas sangriento de la pelea; pero un terror pánico se apoderó de pronto de una parte de aquellos, creyendo que iban á ser cortados, y al querer huir, fueron víctimas de los redoblados golpes de sus enemigos victoriosos.

Los demas cuerpos de ejército empezaban á esperimentar la falta de víveres, se hallaban ya exaustos de municiones, y no era pruden-

Digitized by Google

te que fuesen sacrificados á una operacion que podia comprometer la suerte de las fuerzas que habian quedado en este reino. Por consiguiente el 20 de mayo se levantó el sitio á los 60 dias despues de haber concluido las obras y abierto la brecha, y el ejército frances se retiró sin ser perseguido por el enemigo, que mas bien se ocupó en reparar sus pérdidas. No debe pasarse en silencio un rasgo de heroismo del primer médico M. Des Genettes, que para desterrar del ejército el terror que infundia la peste, se inoculó á presencia de todos los enfermos del hospital y de los principales gefes y oficiales, el virus tan temido de todos, y esta accion salvó á millares de soldados que hubieran perecido de aprehension, mas bien que del verdadero mal. Djezzar murió á poco de haberse levantado el sitio, y Suluman que lo reemplazó, ha hecho olvidar, por su conducta, la memoria de su bárbaro predecesor, reparando al mismo tiempo las fortificaciones, y aumentándolas considerablemente.

ACRI, V. del rei. de Nápol., cab. de part., en la prov. de la Calabria citerior, en el distr. y á 1 1/4 leg. N. N. E. de Cosenza. Pobl. 7.000 hab. Tiene seis igl. parr. y un hospital, y su territorio es fértil y salubre.

ACRI, r. de Italia que desagua en el golfo de Tarento.

ACRIOS, ald. S. de Esp., prov. y á 7 leg. de Soria, part. de San Pedro Manrique, obisp. de Calahorra; sit. en terreno muy frio, A. P. 195 hab. 1 parr. aneja de la de San Martin de la cab. de part. Prod. gan. lan. y algunos granos.

ACRISTIA, C. de Sicilia en Valdimazzara, á 12 leg. O. N. O. de Mazzara.

ACROCERAUNIAS, *Acroceraunii Montes*, montañas del Epiro (v. CHIMERA).

*ACRO-CORINTHO, ciudadela de Corinto en una altura al S. de la ciudad, la cual existe todavia.

ACRON ó AKRON, part. del territorio del rei. de Fanti, en la Guinea superior, en la Costa-de-Oro, á 14 1/2 leg. N. E. del cabo Corvo. Es pais despejado y tiene buen fondeadero: el puerto principal es Apam ó Apang. Los holandeses tenian un peq. fuerte llamado de la Paciencia cerca del r. El puerto de Apam fué destruido por los Achantis en 1.° de marzo de 1811, y sus habitantes tuvieron que emigrar: á los ocho dias el fuerte fué saqueado por Attah, último Rey de Akim, el cual lo mandó demoler.

*ACROPOLIS, parte la mas elevada y ant. de Atenas, de la cual era la ciudadela, en donde habia templos y panteones.

ACROTIRI, peq. C. de la isla de Santorin, en el Archipiélago de Grecia, á 23 leg. S. O. de Scaro. Hay otra en la isla de Chipre, á 42 leg. S. de Limassol.

*ACROVENTUM, lug. del Mantuanés, en donde San Leon se presentó á Atila. Actualmente se llama Governolo.

ACS ó ATS, lug. de Hungría, correg. y á 2 leg. S. O. de Komorn. Pobl. 3.237 hab. Tiene un palacio con un parque.

ACSA ó ATSA, peq. pueblo de Hungría, á 6 leg. N. N. E. de Pest. Tiene un hermoso palacio con un bello parque, propio del baron de Pronay.

ACSARAI *Agsara*, V. de Anatolia en la Cilicia, (la ant. *Deocesarea*, *Cæsar-Augusta*), sit. sobre el r. Piramo, y destruida por los terremotos.

ACSOU, V. de la Turq. asiát. en la Anatolia, Sandjiacato de Khodavenkiar, á 8 leg. S. E. de Brusa.

ACTAR, V. de la Rus. eur., á 13 leg. de Saratof.

ACTIAR ó SEVASTOPOL, puerto franco de la Rus. eur., en la costa occidental de la Crimea, á 8 leg. S. O. de Bachaseray. Es una de las mejores radas de Europa. Lat. N. 44° 41′ long. E. 37° 17′.

*ACTIUM, *(Azio)* peq. C. de la Acarnania, en el fondo del peq. golfo, sit. entre los promontorios Actium y Anactorium. Tenia un templo de Apolo edificado, segun se cree, por los Argonautas, en donde se celebraban los juegos públicos. Esta ciudad es principalmente celebre por el famoso combate naval entre Octavio y Marco Antonio, el 3 de setiembre del año de Roma 753, el cual decidió de la suerte del imperio del mundo.

*ACTIUM, *(cabo Figalo)* prom. de la Acarnania al O. del golfo de Ambracia, en el cual habia un templo de Apolo. Augusto despues de la celebre batalla de Actium, lo adornó con los despojos de los vencidos.

ACTON, distr. del bajo Canadá, en los cond. de Richelieu y Buckingham, al E. de Montreal.

ACTON, distr. de los Est. Unid. en el estado de Masachusets, en el cond. de Middlesex, á 7 leg. N. O. de Boston. Pobl. en 1820 1.047 hab.

ACTON, distr. de los Est. Unid en el estado de Vermont y condado de Windham, á 10 1/2 leg. S. de Windsor. Pobl. 243 hab.

ACTON-BURNELL, lug. y parr. de Ingl. en el cond. de Salop., hundred ó correg. de Condover, á 2 leg. de Shrewsbury; pobl. 305 hab. Contiene los restos de un antiguo cast. en el cual Eduardo I convocó un parlamento en 1283.

ACTON-WEST, lug. y parr. de Inglaterra, condado de Middlesex, hundred ó correg. de Osulston, division de Kesington, en el camino de Lóndres á Uxbrige, á 1 1/2 leg. de Lóndres. Pobl. 1.929 hab.

ACTON-EAST, ald. que depende de la parr. anterior, muy frecuentada en otro tiempo por sus aguas minerales.

ACTOPAN, C. de Nueva España, intend. y á 18 y 1/2 leg. N. N. E. de Mejico. Pobl. 2.800 familias, de las cuales solo 50 son españolas y criollos. Tiene un conv. de religiosos de San Agustin. Su territorio es fértil en granos, en el cual se cria mucho ganado, cuyas pieles y sebo suministran otros tantos artículos de comercio.

ACUL, (EL) puerto peq. de la isla de Santo Domingo, en la costa N., en lo interior

Digitized by Google

de la ensenada del Acul, á 3 1/2 leg. S. O. del cabo Frances. Fué descubierto por Colon, el cual le dió el nombre de Santo Tomas. Se llama tambien Acul el peq. r. de la misma isla que desagua en la punta de Abocan. Lat. N. 19° 47′ 40″; long. O. 68°45′ 37″.

ACULA, cortijo de Esp., prov., arzob. y part. de Granada, en el distr. del Temple, 351 hab. Prod. buen trigo y ceb. Dist. 3 leg. O. de la Cap.

ACUMA, r. del Brasil, prov. de Ceara, que desagua en el Océano Atlántico.

ACUN, peq. isla del Grande Océano boreal: forma parte del Archipiélago de las Aleutias y del grupo de las islas Lisii. Dista 1 leg. N. de Acutana; tiene 6 1/2 leg. de largo y 3 de ancho. Tiene una peq. bahía y algunos sotos: su pobl. es de 72 hab.

ACUÑA (CRISTAN DE) ACUNHA, nom. de 3 peq. islas del Océano Atlántico, poco conocidas, la mayor de las cuales tienen 4 leg. de circuito; las otras dos llevan el nombre de *Rosiñol* y de *Inaccesible*; se crian vacas marinas.

ACURY ó AKORA, C. del Afghanistan, á 4 leg. N. N. O. de Attock, á or. del Sind.

ACUTAIN, Caserío de Esp. en Navarra, valle de Longuida; 6 hab.

ACUTANA, una de las islas Aleutias, en el Grande Océano boreal del grupo de las islas Lisii. Dista 4 leg. de Unalachka: tiene 8 leg. de largo y de 2 a 3 de ancho. Sus costas son muy quebradas y no tienen ningun buen puerto. Tiene un volcan: pobl. unos 60 hab.

ACUTO, (Monte) en los Estados Pontificios, delegacion de Frosinone, á 1 1/4 leg. N. de Anagni.

ACUTO, V. de los Estados Pontificios, en la misma delegacion. Pobl. 1.000 hab.

ACWORTH, distr. de los Estados Unidos, en New-Hampshire, cond. de Chesh, pobl. 1.479 hab. La C., que es cab. de dicho distr., tiene el mismo nombre: sit. á 10 1/2 leg. O. de Concord.

ACY, V. de Fr., dep. del Aisne, (Picardía) en el distr. y á 2 leg. S. E. de Soissons, territ. de Braine: comer. en caballos. Pobl. 720 hab.

ACY ó ASSYE, lug. del Indost. en los Estados de Nizan, y antigua prov. de Berar; á 8 leg. N. de Djalnah. Lat. N. 20° 16′; long. E. 80° 22′. El 23 de setiembre de 1803 Wellesley batió cerca de dicho lugar á mas de 30.000 Mahrattas con solo 4.500 ingleses.

ACY-EN-MULTIEN, V. de Fr., dep. del Oise (Ile de France), á 6 leg. E. S. E. de Senlis: celebr. un mercado cada semana y dos ferias anuales: la primera, el primer jueves de mayo, y la segunda el 2 de octubre. Pobl. 700 hab.

ACYR-GOR, C. y fortaleza del Indostan (v. ACERY-GHOR).

ACZIB ó ZIB, Cast. de la Turq. asiát. en Siria, bajalato y á 2 leg. N. de Acre, en la or. del mar.

ADA, (SANTA EULALIA DE), felig. S. de Esp. en Galicia, prov. y obisp. de Lugo, jurisd. de Chantada. J. O. 311 hab.; 1 parr. con 5 ald. anejas.

ADA, país de la Guinea superior, en el reino de Adampy, en la Costa-de-Oro, sit. á la embocadura del Volta. Los Dinamarqueses tenian en él una factoría que en el dia está casi abandonada.

ADA, V. de la Turq. asiát. en la Anatolia, Sandjiacato de Kodjah-Eily; sit. al N. de los montes Derent ó Uzun-Tchair, á 3 1/2 leg. N. O. de Isnik; sus hab. son Armenios.

ADADEMONTE, C. de la tribu de Manasés, en donde murió el Rey Josias en un combate contra Nechao Rey de Egipto. En tiempo de los emperadores se llamó Maximianopolis en honor de Maximiano. *Zach.*

ADAES, V. de la prov. de Tejas en Méjico, cerca de las fronteras de la Luisiana.

ADAHUESCA, V. R. de Esp., prov. de Aragon, part. de Barbastro, obisp. de Lérida. Sit. en terr. mont. con algunos llanos bien cultivados. A. O. 616 hab. Prod. granos, vino y mucho aceite. Dist. 3 leg. de Barbastro, y 6 1/2 E. S. E. de Huesca.

ADAIR, cond. de los Est. Unid., en el estado de Kentucky. Pobl. en 1810, 6.011 hab., de los cuales 956 son esclavos: en 1820 tenia 8.765.

ADAIR, C. antigua de Irlanda, en el cond. y á 3 3/4 leg. S. O. de Limerick, prov. de Munster. Actualmente es una aldea pobre, á or. del Maig, que es navegable y tiene un puente con nueve arcos. Se ven en él los restos de algunos monasterios y los de un antiguo Cast. que dominaba el rio.

ADAJA *Areva*, r. de Esp., que nace en la prov. de Avila, en las Sierras del Pico, cerca del pueblo de Villatoro; pasa inmediato á Avila y desagua en el Duero en las cercanías de Aniago á 2 1/4 leg. S. S. O. de Valladolid, despues de un curso de 20 leg. del S. al N. Tiene en sus riberas algunos molinos, batanes y lavaderos de lana.

ADAKH, isla del Archipiélago de las Aleutias y una de las mas orientales del grupo de Andreanov. Sus costas son rasas, con un puerto cómodo y seguro, aunque su entrada es estrecha, pobl. 30 hab. Lat. N. 51° 40′; long. O. 173° 23′.

ADAL, lug. R. de Esp., prov., part. y obisp. de Santander, merind. de Trasmiera, junta de Cesto, á 2 1/2 leg. de Burgos. Proc. P. 345 hab. Prod. vino chacolí, maiz, alubias y gan.

ADALI, grupo de islas, en el archipiélago de las Maldivias, en el Océano Indio. Lat. N. 5° 30′; long. E. 77° 33′.

ADALIA, V. Ord. militar de Esp., prov. y á 6 leg. O. de Valladolid, part. de Torrelobaton, sit. en terreno pantanoso. A. O. 391 hab., 2 parr.: la de San Salvador es de la encomienda; y la de Santa Eulalia, pertenece al obispado de Palencia. Prod. trigo, ceb. y garbanzos.

ADALIA, ciudad de la Turq. asiática (v. SATALIEH).

Digitized by Google

ADALIAS, desp. R. de Esp., prov., obisp. y á 3/4 de leg. N. O. de Zamora, part. de Toro, sit. en un alto al N. del arroyo de su nombre. Prod. frutas y vino.

ADAM, C. de la Moldavia en la Turquía., á 3 1/2 leg. N. N. O. de Galatz.

ADAM (PICO de) *Melea*, montaña elevada de Ceilan, á 14 1/2 leg. E. S. E. de Colombo. Lat. N. 6° 47′ long. E. 84° 22′. Los naturales la llaman *Hamatel* y en Sanskrito, *Salmala*: su forma es cónica y sus flancos estan cubiertos de bosques impenetrables. El camino que conduce á la cumbre es escarpado y peligroso. Su base es de 84 pies de largo sobre 63 de ancho: tiene un muro, que lo circuye de mas de cinco pies de altura, casi todo en ruinas: en él se enseña una piedra que tiene impresa la planta de un pié gigantesco, que segun unos, es de Adan, segun otros, de Santo Tomas, y segun los del pais, de Buddah, que despues de haber tomado infinitas formas, se elevó desde aquel pico para trasladarse á los cielos. La referida piedra está encerrada en una guarnicion de metal, en la que hay cuatro órdenes de piedras preciosas engastadas: se conserva en un pequeño edificio de madera de unos 15 pies de largo sobre 10 de ancho; los habitantes de Ceylan, del Pegu, de Siam, y de Malaca, concurren en mucho número y peregrinando, con el objeto de visitar este monumento, trayendo en ofrenda todo género de frutos. Luego que los peregrinos han llegado al Santuario y se han colocado al rededor de la reliquia, un ministro pronuncia en clara y alta voz el símbolo de su creencia, el cual repiten todos palabra por palabra. Concluido este acto, se ofrecen al espectador las escenas mas tiernas y patéticas, pues la venida de los concurrentes tiene por objeto el estrechar los vínculos paternos y conyugales y el de afirmar los lazos del parentesco y de la amistad, con propósito de desterrar su odio y enemistades. Los hijos espresan sus afectuosos sentimientos en los brazos de sus padres: los amigos truecan las flores de que han venido engalanados, y todos despues de haberse demostrado el mas sincero afecto, se retiran con el firme propósito de entregarse á una vida ejemplar. Casi á la mitad de la montaña se encuentra una prodigiosa cascada, que puede considerarse como el verdadero manantial de Kalu-Ganga. La elevacion de la montaña, segun cálculo trigonométrico, es de 8.200 pies, y de 7.793, segun la indicacion del termómetro.

ADAM, (PUENTE DE) escollos y bancos de arena, situados entre Ceilan y la India, que se dirigen desde el estremo occidental de la isla Manaar hasta la punta oriental de la llamada Ramiseram ó Ramananzor, por encima de los cuales no pueden pasar embarcaciones grandes. Los indígenos del Indostan los llaman *Puente de Ramá*, pues creen que Ramá los creó para pasar del Indostan á Ceilan con el objeto de atacar á Rabana.

ADAMAH ó ADASER, C. sit. en la tierra de Canaan (Siria) y una de las que ardieron con Sodoma y Gomorra.

ADAMANKOTA, C. del Indostan ingles, presidencia de Bombay, en la antigua prov. de Maisur, á 1 1/2 leg. S. de Darampury, y á 5 1/2 al N. de Salem.

ADAMAS, r. del Indostan (v. MUZAH).

ADAMOW, C. de Polonia, en el *Woiewodat* (a) ó palatinado de Siedlec, y en el *Obwodad* (b) ó círculo, y á 4 leg. S. S. O. de Lukow, y á 10 1/2 N. N. O. de Lublin.

ADAMPI, reino de la Guinea superior, tributario del Rey de Achanti: linda al N. con el reino de Aminha, al O. con el de Ningo; al E. con el de Anguna, y al S. con el Océano Atlántico. Su terreno es arenoso y solo da una escasa cosecha al año. Sus habitantes cultivan el algodon, crian algunos ganados y hacen el comercio de esclavos: su lengua y costumbres difieren poco de las de los hab. de Inkran. El Volta riega su parte oriental.

ADAMS-CAP-ROND DE LA PEROUSE, en la costa occidental de la América septentrional, sit. en la costa meridional de la embocadura del Columbia, en los Estados Unidos. Lat. N. 46° 15′; long. O. 120° 9′

ADAMS, fortaleza de los Estados Unidos á or. del Misisipi, á 12 leg. S. O. de Washington. Se le da tambien el nombre de Loftus Heights, (alturas de Loftus). Su altura es de 118 pies sobre el nivel de las aguas del rio que domina, el cual tiene en este sitio como 1.050 pies de ancho.

ADAMS, C. de los Est. Unid., en el cond. de Saint Clair.

ADAMS, distr. de los Est. Unid., en el estado de Masachusets, comlado de Berk, á 40 leg. N. O. de Boston, pobl. 1.836 hab. Un riachuelo que desagua en el brazo septentrional del Hoosuck, se ha formado un cauce bastante profundo que tiene 30 ó 40 metros de largo, por encima de una cantera de mármol blanco. Hay unas rocas que forman un puente natural de 14 á 16 pies de largo sobre 11 de ancho, con una elevacion de 72 pies, contada desde el nivel del agua: á 11 ó 14 pies mas abajo se encuentra otro mas ancho, pero no tan largo, y en el estremo oriental se reunen formando una sola roca de 14 á 16 pies de espesor, por debajo de la cual pasa el agua. Estas rocas son casi todas blancas, aunque se encuentran algunas con vetas de diferentes colores, como es generalmente el mármol de Lanesboreng, y el de otras ciudades del condado de Berk.

ADAMS, C. de los Est. Unid., en el estado y condado del anterior, y á 9 3/4 leg. N. de Lenox.

ADAMS, condado de los Est. Unid., en el estado de Misisipi. Superficie 36 leg. cuadr. Pobl. 9.892 hab. su cabeza de partido es Natchez.

(a) *Del polones* Woiewoda, *palatino.*
(b) *Del polones* Obwod, *periferie, circuito.*

Digitized by Google

ADAMS, distr. de los Est. Unid., estado de New-Hampshire, en el cond. de Coos, á 18 1/2 leg. N. de Concord. Pobl. 363 hab.

ADAMS, distr. de los Est. Unid., en el Estado de New-York, en la parte meridional del condado de Jefferson. Los primeros establecimientos se formaron en 1800, por emigrados de los estados del este. Pobl. en 1810, 1.376 hab., y en 1820, 2.467.

ADAMS, distrito de los Est. Unid., en el estado del Ohio y condado de Washington, al E. del Muskingum, y á 2 1/2 leg. N. de Marietta. Pobl. 324 hab. Hay otro distrito del mismo nombre en el mismo condado, sit. al O. de Muskingum, cuya pobl. es de 174 hab.

ADAMS, condado de los Est. Unid., estado del Ohio, á or. del rio Ohio, cuya capital es West-Union. Pobl. 10.406 hab.

ADAMS, condado de los Est. Unid. en el estado de Pensilvania, en las fronteras de Maryland: su capital es Gettysburg. Pobl. en 1810, 15.152 hab., de los cuales 71 eran esclavos: en 1820, 19.370.

ADAMS, C. de los Estados-Unidos, en el estado de Pensilvania, condado, y á 5 1/2 leg. N. E. de Lancaster.

ADAMSFREYHEIT, V. de Bohemia, en el circulo de Tabor, á 2 3/4 leg. S. S. E. de Neuhaus. Tiene en sus cercanias una mina de hierro, en cuyas inmediaciones se han establecido fraguas.

ADAMSTADTEL, lug. de Bohemia, circulo y 1 leg. E. N. E. de Budweis. Pertenece al Principe Schwarzenberg. Tiene minas de plata.

ADAMSTHAL, lug. de Moravia, circulo y á 2 1/2 leg. N. N. E. de Brunn, cerca del rio Zwitta. Tiene una cueva muy notable, una fragua, martinetes y una fábrica de pólvora.

ADAMSTOWN, parroquia y pequeño pueblo de Irlanda, provincia de Leinster, condado y á 3 1/4 leg. O. N. O. de Wexford. Se ven en el las ruinas de la granja de Scullabogue, donde fueron quemados 195 protestantes, en la revolucion de Irlanda, que fué el año 1798. Pobl. 170 hab.

ADAMUZ, desp. S. de Esp., prov. de Toledo.

ADAMUZ, V. S. de Esp., prov., obisp., part. y á 5 leg. E. N. E. de Córdova, sit. en Sierra Morena, á 3/4 de leg. del Guadalquivir. A. O. 3274 hab., una parr., un convento y un hosp. Prod. mucho aceite, granos, seda y legumbres. Tiene fábr. de jabon blando, y en su término aguas medicinales.

ADANA, lug. R. de Esp., prov. de Alava, herm. de S. Millan. 150 hab. Prod. todo género de granos.

ADANA, Sandjiacato de la Turquia asiática en el bajalato de Itchil: lleva el nombre de su cabeza de distrito: linda al S. con el Mediterráneo; al E. con el Sandjiacato de Sis; al O. con el de Tarsus, y al N. con el bajalato de Konieh. Forma una llanura sumamente fértil en algodon y vino. Sus montañas encierran metales, y el rio del mismo nombre es el solo notable que se encuentra en su territorio, poblado en su mayor parte por individuos griegos.

ADANA, *Bathnæ*, C. de la Turquia asiática, en el bajalato de Itchil, cap. del Sandjiacato del mismo nombre, á la derecha del rio Seihun ó Adana, en donde se encuentra un puente que se cree fué mandado construir por Justiniano. Esta ciudad, cuyo origen se pierde en la obscuridad de los tiempos, se eleva en forma de anfiteatro, en la pendiente de una colina, cubierta de árboles frutales y viñedos. Es bastante grande y bien construida: está defendida por una fortaleza situada cerca del puente sobre un cerro, cuya circunferencia es de un cuarto de milla. Es residencia de un bajá; tiene un pórtico magestuoso en medio de un bazar ó mercado publico, el cual es resto de un antiguo acueducto, que forma un contraste bastante singular con la arquitectura de los Turcos, y se halla en buen estado. Comercio de esportacion: vino, fruto y granos. Su clima es muy templado en invierno, pero se altera considerablemente desde últimos de abril, en cuya época los habitantes se retiran al interior del pais, y la ciudad queda casi desierta por espacio de unos seis meses. Pobl. 6000 hab. Turcos, Griegos, Armenios y Judios. Lat. N. 36° 59', long. E. 38° 58'.

ADANAD, C. del Indostan ingles, presidencia de Madras, antigua prov. de Malabar, celeb. por ser la residencia del gefe de los Namberis, que son los Bracmanes de Malabar. Los Namberis se niegan á comer con los de los demas cantones, y toman cuantas mugeres pueden mantener; pero de sus hijos, solo se casa ordinariamente el mayor, medida cautelosa, á fin de no multiplicar su mismo número y perder por lo mismo su grande influjo. Los Namberis son espulsados de su tribu, en caso de cometer homicidio ó comer cosas prohibidas.

ADANAGUE ó ANDANAGUE, C. del Kurdistan, al pié de una cordillera y sobre el r. Deaal, que desagua en el Tigre, al N. de Bagdad. Los edificios son de barro, y no tienen mas que un piso. Las cigüeñas abundan tanto en esta C. que hacen sus nidos dentro de las casas.

ADANARA, isla del Archipiélago asiát., al S. de las Celebes, y al E. de Flores. Lat. S. 7° 58', long. E. 126° 48'

ADANERO, V. S. de Esp., prov., obisp., part. y á 6 leg. N. N. E. de Avila, Sexmo de Sto. Tomé en el camino real de Madrid á la Coruña. A. O. 857 hab. Casa de postas. Prod. trigo, ceb. y demas granos, vino, pastos y gan. lan.

ADANTE, r. de Esp., prov. de Soria (v. OSMA, OBISP.)

ADANZA, lug. de Esp., prov. de Navarra, valle Romanzado, del primer part. de la merind. de Sangüesa, obisp. de Pamplona, 22 hab. Su térm. es muy limitado, y se gobierna por los diputados del valle y un Reg.

ADARKEND, C. de la Tartaria indep., en el Ferghanah, á 24 leg. E. de Khodjeud, y

Digitized by Google

á 67 N. E. de Samarcanda.

ADASA, desp. S. de Esp., prov. de Navarra, valle de Arce, del tercer part. de la merind. de Sangüesa, sit. en una eminencia. Se coge trigo, avena, cent., lino y cáñamo.

ADASA, C. de Abisinia, á 22 leg. S. de Gondar.

*ADASA ó ADARSA, C. de Palestina. En este lugar fué batido Nicanor con 35.000 hombres por Judas Macabeo, que solo tenia á sus órdenes 3000 hombres, y aquí tambien pereció el mismo Judas en otra guerra.

ADAULFE, ald. S. de Esp. en Galicia, prov. y obisp. de Lugo, jurisd. de Chantada, de la parr. de San Pedro de Lincora (V.)

ADAY, jurisd. Ecl., ord. y S. de Esp. en Galicia, prov., obisp y á 2 leg. de Lugo y 17 de Santiago. Se compone de 30 felig.

ADAY, (SANTA MARIÑA), felig. ord. de Esp. en Galicia, prov. de Lugo, jurisd. de Puerto marin San Juan. A. O. 228 hab., una parr. con dos ald. anejas.

ADAY, (SANTIAGO DE) V. S. de Esp. en Galicia, prov. y obisp. de Lugo, cab. de la jurisd. de su nombre. A. O. 136 hab., una parr. con una aneja.

ADAY (SANTA MARIA MAGDALENA DE), felig. ab. de Esp. en Galicia, prov., obisp. y jurisd. de Lugo. Merino. 152 hab., una parr. con 4 ald. anejas.

ADAYA, puerto de Esp. en la isla de Menorca, bastante capaz: tiene en su entrada una cala muy buena llamada Cala Moli.

ADAYAS, r. (v. MEJICANO.)

ADBORON, C. de Palestina, cerca de Safat.

*ADCAPRÆ PALUDES, lug. cerca de Roma en donde Rómulo fué asesinado.

*ADCAPRAS (*Capraia*), V. de Umbria, cerca de Spoletto, célebre por la batalla en que Totila, Rey de los Godos fué herido de muerte.

ADCHÉRHERBA, C. de la costa occidental de Sumatra. Los Holandeses tienen en ella un fuerte, y comercian en pimienta, oro, cera, marfil y algodon. Se halla situada cerca de la embocadura del r. del mismo nombre, que tiene obstruida la entrada, por haberse acumulado en ella muchas arenas.

ADCHLUN, lug. de la Turq. asiát. (v. ADJELUN.)

ADDA *Addua*, r. del rei. Lomb. Veneto formado por la reunion de varios riachuelos, que traen su origen de los valles, y van á confluir en Bormio, en la provincia llamada Valtelina, que atraviesa en toda su longitud, pasando por Sondrio, y mas allá de los lagos de Coma y Lecco. Es lindero que separa las provincias de Milan y Bérgamo, pasa por Lodi, y desagua en el Pó, á la izq. y á 1 3/4 leg. O. S. O. de Cremona, despues de un curso de cerca 38 1/2 leg.; de las cuales anda 14 1/2 con direccion de N. E. á S. O. y 24 de N. O. á S. E. Las arenas de Adda, arrastran pepitas de oro, que recogen los del pais cerca de Lodi: mas abajo del pueblo de Trezzo da sus aguas al canal de Martezana, que es muy útil á la C. de Milan; y á otro mas allá de Casano, llamado el Muzza, ca-

nal de consideracion, que riega el pais del Milanesado. La anchura media de este rio es de 60 á 70 metros, su profundidad de 2 á 3, aunque en sus avenidas llega á subir hasta 4 ó 5. Solo es navegable desde la salida de Lodi. Odoacre fué vencido por Teodorico el 11 de agosto del año 490 en las llanuras que baña el Adda, con cuyo motivo este se tituló Rey de Italia.

ADDAIZAS, tribu india de los Estados Unidos. En el dia se halla reducida á unos 100 individuos, y vive á unas 12 leg. de Natchitoches en la Luisiana.

ADDENBROOK, punta de la costa occidental de la América Septentrional, entre el canal de Rivers y el estrecho de Fitz-Hughs. Lat. N. 51° 30′, long. O. 124° 10′.

ADDERLEY ó ALDERLEY, V. de Ingl. á 5 leg. de Glocester.

ADDINA ó ELMINA, fuerte y factoría principal de los Holandeses en la Guinea superior, en la Costa-de-Oro, á 16 leg. N. E. del cabo Tres-Puntas.

ADDINGA, V. de los Paises Bajos, en la prov., y á 8 leg. de Groninga.

ADDINGHAM, V. y parr. de Ingl., Westriding del cond. de York, hundred ó corregimiento de Claro, cerca de Wharf, á 1 1/2 leg. de Skipton. Tiene fábr. de hilados de lana. Pobl. 1.650 hab.

ADDINGTON, cabo de la costa occidental del Archipiélago, del príncipe de Gales, en la costa N. O. de la América septentrional. Sit. á los 55° 27′. Lat. N. y 129° 34′, long. O.

ADDINGTON y LENOX, cond. del alto Canadá en el lago Ontario.

ADDISON, distr. de los Est. Unid., en el Estado de Maine y cond. de Washington, á 4 1/2 leg. O. de Machias. Pobl. 519 hab.

ADDISON, distr. de los Est. Unid., en el estado de Nueva York, y cond. de Steuben. Pobl. 652 hab.

ADDISON, distr. de los Est. Unid., en el estado del Ohio y cond. de Galia, á orillas del Addison. Pob. 636 hab.

ADDISON, distr. de los Est. Unid., en el estado de Pensilvania y cond. de Somerset. Pobl. 755 hab.

ADDISON, cond. de los Estad. Unid., en el estado de Vermont. Tiene 8 1/2 leg. de largo y unas 8 de ancho. Sit. al E. del lago Champlain, dividido en dos partes iguales por el Otter Creeck, y atravesado por una de las ramificaciones de las montañas Verdes. La capital es Vergennes y todo el condado encierra 24 distritos. Pobl. 20.469 hab.

ADDISON, distr. de los Estad. Unid., en el estado de Verment y cond. del mismo nombre, junto al lago Champlain, á 20 leg. S. O. de Montpelier, y á 2 3/4 leg. O. de Middlebury. Pobl. 1.100 hab. Á or. del mismo lago hay una ciudad de este nombre.

*ADDUA (*Adda*), r. de la Galia cisalpina, de curso muy rápido, que arrastraba arenas de oro, en donde el cónsul Flaminio derrotó completamente á los Galos.

ADDUY, pequeña ciudad del Indostan en

Digitized by Google

los estados de Gaykavar, y antigua prov. de Kotch á 14 1/2 leg. E. de Bhudj.

ADE, lug. de Fr. dep. de los Altos Pirineos (Bigorre), distr. y á 3 1/4 leg. de Argeles, territ. de Lourdes. Pobl. 570 hab.

ADEBESA, ald. de Esp. en Galicia, prov. y obisp. de Lugo, jurisd. de Nodar: de la parr. de Anafreita (V.)

ADECHEM, lug. de los Paises Bajos, prov. de la Flandes oriental, distrito de Eecloo, á 3 1/4 leg. de Bruges. Pobl. 2.686 hab.

ADEDGLAH, pequeña fortaleza del Indostan inglés, presidencia de Madrás, antigua provincia de Serkars y distrito de Radjah-Mendry, á 4 leg. S. de Gueguendah.

ADEGAS, ald. E. y S. de Esp. en Galicia, prov. y obisp. de Lugo, jurisd. de Chouzan, de la parr. de San Esteban del mismo. (V.)

ADEJÉ, V. S. de Esp. en Canarias, isla de Tenerife; 1.048 hab.; ant. rei. y corte de los Guanches, á 2 leg. de Guia y 14 de la Laguna. Sit. al S. O. de la isla, en una campiña que da trigo y cañas dulces: goza de buena temperatura. A 1 leg. se halla la playa y el surgidero de los barcos. Hay un castillo, un palacio grande, y un conv. de frailes. Indust.: cria de caballos y un ingenio de azúcar, el único que ha quedado de tantos como hubo en Tenerife. El A. P. tiene jurisd. en los pagos de Tijoco, Taucho, é Ifenche.

ADEL ó ZEILAH, *Asania*, país de Africa, sit. en las costas del Océano Indio, que se estiende desde las fronteras de Abisinia, es decir, desde el estrecho de Bab-el-Mandeb, hasta el cabo Guardafui. Sus habitantes son árabes y mahometanos y hacen una guerra continua á los Abisinios. Son gobernados por un Iman. Comercian en mirra, oro en polvo, ganado, miel, cera, marfil y esclavos. Zeilah es la Capital.

ADELAN, (SANTIAGO DE) felig. E. de Esp. en Galicia, prov., obisp. y á 2 1/2 leg. S. O. de Mondoñedo, jurisd. del Alfoz del Castro de Oro, sit. al pié del monte Martelos, en terr. frondoso muy cultivado, y con muchas casas de campo. J. O. 733 hab. Prod. cent., maiz, trigo, vino, lino, y toda clase de legum. Indust.: fábr. de lienzos blancos.

ADELAN, ald. ab. de Esp. en Galicia, prov. de Lugo, jurisd. de Camba, parr. de Santa María de Guillar.

ADELBERG, peq. V. de Wurtemberg en el círculo del Isar, á 1 3/4 leg. E. de Schoendorf.

ADELBODEN, lug. de Suiza, canton de Berna, á poco mas de 5 leg. S. de Thun, en el Engsteln, que en el fondo del valle de Adelboden forma una de las mas bellas cascadas de Suiza. Este valle tiene 6 1/2 leg. de largo y 4 de ancho. Cerca de dicho pueblo se encuentran unos baños de agua sulfúrea.

ADELEPSEN, villa del reino de Hanover, en el principado y á 2 1/2 leg. N. O. de Gotinga, cab. de part. de una jurisdiccion patrimonial del mismo nombre. Tiene una igl. y se encuentran en ella las ruinas de dos castillos antiguos. Pobl. 1.130 hab. que se emplean en algunas fábricas de tela y en el cultivo de tabaco y lino.

ADELHOLZEN, lug. de Baviera en el círculo del Isar y á 1 1/2 leg. S. S. O. de Traunstein. Tiene aguas minerales muy celebradas y en sus cercanías algunas minas de azogue.

ADELIP ó IDLEB, lug. de la Turq. asiát. en Siria, bajalato de Alepo, de donde dista unas 9 leg. O.

ADELMANSFELDEN, villa del reino de Wurtemberg; círculo del Iaxt, á 2 1/2 leg. N. N. O. de Aalen. Tiene dos castillos, una iglesia católica, una herrería, un molino de papel y una fábrica de tamices. Pobl. 863 hab.

ADELNAU, peq. C. de los Estados Prusianos, cab. de su círculo en la provincia y á 20 leg. S. E. de Posen, sit. en terreno pantanoso y de monte. Tiene tres iglesias y 1.112 hab., de los cuales 49 son Judíos. El círculo de Adelnau contiene 4 ciudades, 175 pueblos, y 31.718 hab.

ADELPHI ó FRATELLI, dos islotes del archipiélago de Grecia, en la Turq. asiát., á 10 leg. O. de Scarpanto. Lat. N. 35° 56′; long. E. 30° 9′.

ADELSBERG, circ. del gobierno de Laybach, en el rei. de Iliria: linda al N. con el Gob. de Laybach; al E. con el de Neustad; y al O., al S. E, y al S. O. con el gobierno de Trieste. Su superficie es de mas de 100 leg. cuadradas, y en 1816 contaba 75.199 hab.: su país es muy montañoso. El Poyk es su rio principal, el cual se pierde en una caverna. Se encuentran en él muchas grutas notables y el célebre lago de Zirknitz: sus productos son azogue, turba, mármol, madera, vino y frutas. Los naturales han descuidado la agricultura y crian poco ganado; pero tienen mucha caza y pesca. Indust.: colmenas y fábricas de curtidos.

ADELSBERG, V. del rei. de Iliria, cab. del círculo del mismo nombre, en el Gob. y á 8 1/2 leg. S. O. de Laybach. Tiene un castillo sobre una roca, y una caverna muy notable compuesta de tres grutas, una encima de otra. Las estalácticas de sus bóvedas son tan blancas como el alabastro. Lat. N. 45° 38′ 10″; long. E. 18° 5′ 21″.

ADELSBORN, V. del princip. de Gottinga, en Hanover, á 2 1/2 leg. de Duderstadt.

ADELSDORF, V. de la reg. de Liegnitz en Prusia.

ADELSDORF, C. de Baviera, á 8 leg. S. de Bamberg.

ADELSHEIM, V. del gran ducado de Baden en el círculo de Main-y-Tauber, á corta distancia S. S. O. de Osterburken. Tiene murallas, dos iglesias luteranas y tres palacios que pertenecen á los señores de dicha villa. Pobl. 1.250 hab.

ADELSHOFEN, V. y señ. de Baviera en el círculo del Isar, cerca de Iller, y á 6 leg. O. N. O. de Munich.

ADEMMIN ó ADOMMIN, pueblo de la

Digitized by Google

Turq. asiát. en Siria, y en el bajalato de Damasco, á 2 1/2 leg. N. E. de Jerusalen. Antiguamente fue una pequeña ciudad de la tribu de Juda. En sus inmediaciones se ven las ruinas de un khan ú hospedería, que debió ser espacioso, llamado el khan del Samaritano, y á poca distancia se encuentran los restos de un castillo rodeado de un foso abierto en la roca. Los viageros no pueden pasar por sus cercanías sin escolta.

ADEMUZ, (RINCON DE) distr. de Esp., prov. de Valencia; cereado por esta, y por las de Castilla y Aragon.

ADEMUZ, V. R. de Esp., prov., part. y á 22 leg. N. O. de Valencia, obisp. de Segorbe, 3.795 hab. con sus anejos; sit. casi en el centro del Rincon de Ademuz, sobre la cuesta rápida de un cerro á la derec. del r. Cuña. En la cumbre del mismo hay un cast. desde donde se disfruta de la deliciosa vista que presentan los campos vecinos. De esta V. dependen las ald. llamadas *Casas de rio bajas, Casas de rio altas, Sesga y Olmo,* que componen unos 1.200 hab. Prod. aceite, maiz, vino y nueces en abundancia. Mucha parte del terr. está inculto. Esperimentó un terremoto que derribó la igl. y 40 casas. La fundaron los Griegos 331 años antes de J. C., y se hallan en ella varias inscripciones romanas. Tiene minas de alumbre.

ADEN, peq. estado de la costa meridional de Arabia: linda al N. y al O. con el territorio del Imam; al E. con Djafa y otros peq. principados independientes; y al S. con el mar de las Indias. Fué sometido al Imam, en 1740. Los habitantes se eligieron un Jeque, y han conservado desde entonces su independencia.

ADEN, C. de la costa meridional de Arabia, en el Yemen, sit. en lo interior de una peq. bahía á 8 leg. S. de Moka. Tiene uno de los mejores puertos del pais, en el golfo á que ha dado su nombre. El comer. que ha entablado con la India la ha hecho celebre, aunque ha perdido sus inmensas relaciones desde que fué saqueada en las guerras de los Turcos con los Portugueses. En el dia es Cap. de un peq. estado independiente, cuyo Jeque mantiene frecuentes guerras con sus vecinos, lo que perjudica bastante al comercio que hace todavía. Se halla situada en el declive de un volcan estinguido, y á escepcion de algunas casas de piedra, ya no ofrece sino una reunion de chozas que presentan un aspecto el mas triste. Sin embargo sus ruinas atestiguan su pasado esplendor. Al N. O. se ve una hilera de algibes, y subsiste todavía uno de los grandes acueductos que conducian el agua á la C. Al N. y en la cumbre de una montaña escarpada se elevan algunas torres construidas por los Turcos, y al S. tiene una fortaleza que la defiende. Su temperatura es escesivamente calurosa. Su terreno no produce nada, á pesar de tener mucha agua. Sus habitantes pálidos y de quebrantada salud son ademas de tan estragadas costumbres como los de la mayor parte de las ciudades de Arabia. Los únicos Europeos que concurren en este puerto son los Ingleses. El comercio consiste solo en café comun, y principalmente en goma que traen los naturales del pais al N. E. de Africa. Lat. N. 12° 42′; long. E. 48° 32′.

ADENAU, V. de los Est. Prusianos, cab. del circ., prov. del bajo Rin, en la regencia y á 8 1/2 leg. O. de Coblenza. Indust.: manufacturas de ropas de algodon y lino. Pobl. 1.230 hab. Tiene minas de hierro y plomo en sus cercanías. El circ. del mismo nombre contiene una C., tres V., 167 lug. y 19.210 hab.

ADENBURG ó ALDENBURG, peq. C. de Prusia en el Bajo-Rin, á 4 leg. N. O. de Colonia.

ADEQUATANGY-CREEK (que significa cala del Adicuatango) ó ADIQUATANGO, rio de los Estados Unidos en el estado de Nueva York, que se junta con el Susquehanna, y forman los dos una parte de los límites de los condados de Ostego y Delaware.

ADER ó EDER, llamado tambien Harad, C. de Palestina en la tribu de Judá, al S. y cerca del lago Asphaltite: era la Cap. de Arab, Rey de los Cananeos, el cual venció á los Israelitas antes de entrar en la tierra de promision. Estos conquistaron despues el pais y pasaron á cuchillo á todos sus hab.

ADERAMPAS ó ADERAMPUR, C. del Travancore en el Indost., á 11 leg. N. de Porcah.

ADERARE, isla al S. de las Celebes.

ADERBAIDJAN ó AZERBAIDJAN, *Aropathia, Media Atropatene*, prov. de Persia, que hace parte de la antigua Media, cuyo nombre significa tierra de fuego, porque se pretende que en ella nació Zoroastro, y estableció el culto del fuego; y por los muchos templos que allí se erigieron á dicho elemento por sus antiguos habitantes llamados Parsis, que ya no ecsisten. Se estiende desde los 36° 10′ hasta los 38° 55′ lat. N., y desde los 48° 12′ hasta los 52° 1′ long. E. Linda al N. con la prov. de Erivan, al N. E. con el territ. de Moghan, que pertenece á la Rusia; al E. con el Ghylan; al S. con el Irac; al S. O. con el Kurdistan; y al O. con la Turq. asiát. Su superficie es de mas de 2.500 leg. cuadradas. Este pais es en general montuoso, áspero y muy frio en invierno, aunque tiene muy hermosos valles y algunas llanuras bastante dilatadas. La nieve cubre por lo regular las cumbres de sus montañas la mayor parte del año, y no desaparece jamas de algunas de ellas. Tales son la de Seluend, al pié de la cual se hallan situadas Tauris, Maraghah y Aredjan; la de Sevlan, situada al O. de Ardebyl; la de Akhar y otras. Muchas de ellas se elevan á una altura de mas de 5800 pies sobre el llano, el cual se halla ya á 3500 y á veces mas sobre el nivel del mar. Sus llanuras escasas de bosques estan siempre cubiertas de vegetales. La parte sept. de esta provincia está regada por el Aras y por otros r.; y ademas la atra-

Digitized by Google

viesan los dos grandes, que son el Qizil-Uzen y el Djemghat, y naoen en ella otros de menor consideracion. El mayor de sus lagos es el de Maraghah, llamado tambien Urmyah, donde hay muchos manantiales medicinales, que tienen la virtud de petrificar. Los de la parte oriental de dicho lago ofrecen las hermosas piedras transparentes de Tauris. Su clima es sano; pero acontecen en él frecuentes temblores de tierra. Sus minas estan abandonadas por falta de madera. En el dia solo se estan beneficiando dos; una de plata, al E. de Tauris, y otra de cobre, cerca de Ardebyl; y las esplotadas, que son las de hierro de Dombre, son muy abundantes y las mas considerables de Persia, por no carecer de aquel artículo. De las montañas inmediatas á Tauris se estrae jaspe, el cual pulimentado ofrece el mas bello aspecto, y mármol blanco. El lago de Maraghah suministra sal; pero es algo amarga. Hállanse ademas en el pais algunos manantiales salobres. Tanto las montañas como las llanuras abundan en caza y en animales silvestres, como hienas, chacales, linces y panteras. El terreno es sumamente fértil y produce trigo, cebada, maiz, arroz, lino, cáñamo, rubia, granos olcosos, adormideras, algodon, tabaco y azafran. Se cogen uvas, pero no se hace vino. Se cria mucho ganado, y sus caballos son los mas estimados de Persia. En las C. principales hay manufacturas de ropas de seda, algodon, de curtidos, etc. Algunas tribus nómadas fabrican mantos, tapices y otros artículos, particularmente de pieles. El comer. de esta provincia es muy considerable. Tauris es el principal depósito y centro del comercio entre Turcos y Persas. La principal esportacion consiste en toda especie de granos, lanas, ganados, caballos, goma, mana y sederia. Esta provincia es la que mas se resiente de las revoluciones de este imperio, y la que mas ha sufrido por las vejaciones de sus Gobernadores; y á pesar de esto es la mas poblada. El número de sus habitantes asciende de un millon y cuatrocientos á un millon y quinientos mil de los cuales la mayor parte son Turcos, Armenios, Kurdas y Judios. Los Ilats ó tribus tienen un Khan ó príncipe particular, pagan un tributo á la Persia, y solo sirven en caso de guerra. La lengua mas general es la turca; y la religion mas seguida, la mahometana de la secta de Aly. Los Armenios y judios conservan sus idiomas. Los distritos de la provincia son diez, gobernados por un Principe de la familia real, y mantienen una fuerza de 40.000 hombres entre infanteria y caballeria. Cuando Morier visitó este pais, sus rentas ascendian á 700.000 tomans; pero segun relacion de un viagero que la recorrió en 1809, solo ascienden á 250.000, lo que no bastaria á sufragar los gastos del príncipe y la manutencion de sus tropas.

ADERBIJAN ó AZERBAIDJAN ó ORMIAH, lago de Persia. Sit. á algunas leg. O. de Tauris. Sus aguas saladas y bituminosas, no crian ninguna especie de pescado, y se cree que debe su formacion á una erupcion volcánica.

ADERBORGT, peq. C. de Prusia, á 30 leg, S. O. de Stettin.

ADERBORN, peq. C. de los estados prusianos, prov. de Pomerania, á or. del Oder, á 3 1/2 leg. N. de Stettin.

ADERKAND, V. de Persia, en el Kerman, á 7 leg. O. N. O. de Velazgherd, y á 30 1/2 S. S. O. de Kerman.

ADERIZ, granja S. de Esp., prov. de Navarra, valle de Escabarte, merind. y á 1 1/2 leg. N. de Pamplona, de su quinto part. y dióc. 26 hab. Sit. al O. de Eusa.

ADERNO, *Adranum* ó *Hadranum*, peq. C. de Sicilia, cab. de su canton, en la prov. y distr. de Catana, de donde dista 5 leg. al N. O.; está circuida de murallas, al pie del monte Etna en posicion muy agradable: tiene muchas iglesias y algunos conventos. La iglesia principal se halla sit. en una magnifica plaza, y las colunas de su fachada son de lava de dicho volcan. Conserva algunos restos del antiguo Adranum y el r. Simito forma en ella muchas cascadas notables.

ADERSBACH, lug. de Bohemia en el circulo de Koniggratz, á 3 leg. N. O. de Braunau. En sus cercanias se hallan las famosas masas *liticas* de Adersbach, que consisten en millares de peq. rocas de asperon aisladas y que forman un laberinto de unas 3 millas cuadradas: dichas rocas se elevan perpendicularmente, la mayor parte á mas de cien pies, y algunas hasta mas de doscientos sobre el nivel del terreno y entre estas columnatas naturales se encuentran esparcidos algunos árboles, que forman un contraste muy pintoresco. Pasa ademas un r. por el pais, y en una gruta forma una cascada de 70 pies.

ADERVAN, montaña volcánica y muy elevada de la Persia, en el Kuzistan. El Bazoft y el Serabi nacen en dicha montaña, que se halla á 16 leg. E. de Chuchter.

ADERVIELLE, pueblo de Fr., depart. de los Altos Pirineos, distr. y á 6 leg. S. E. de Bañeras, territ. de Borderes. Tiene canteras de pizarra.

ADGIUT, C. de la Moldavia, á 9 leg. S. O. de Birlat.

ADHERGAT, C. de Siria, en la frontera de la Arabia.

ADIGHTCHI, V. de la Rus. eur. en el Gobierno y á 13 leg. E. de Kostroma, distrito y á 5 leg. N. de Kinechma. Tiene un molino de papel que abastece á casi todo su gobierno: celebr. dos ferias muy frecuentadas.

ADIGONI, puerto de mar de la prov. de Venezuela en Colombia.

ADIGETTO, canal navegable del rei. Lomb. Veneto, y provincia de Rovigo. Empieza cerca de Badia, en donde recibe el Adigio: dirige su curso tortuoso del O. al E.; pasa por Salvaterra, atraviesa Lendinara, baña Villanova, la Costa y Roverdiere, divide la prov. en dos partes, se dirige por Buso y Fasana, y desagua en el canal Bianco en Retinella. Este canal ofiece comunicacion entre el Adi-

Digitized by Google

gio y el Po por medio de los canales de Scorzeo, de la Polesella y Bianco. Su anchura es de 20 á 25 metros, y su profundidad de 2 á 3. Sirve de desagüe á las inundaciones que hace el Adigio en la Polesina de Rovigo.

ADIGIO *Atesius Athesis*, r. del rei. Lomb. Veneto formado por muchos arroyos que nacen en los Alpes de Suiza, y se reunen cerca de Glarus, en donde toman el nombre de Etsch, corriendo en direccion de O. á E. hasta Bolzano. Un poco mas arriba de esta C. toma este rio el nombre de Adigio, y á corta distancia recibe el Eisach, desde cuyo punto se hace navegable y corre de N. á S. pasando por Trento, y entrando en el rei. Lomb. Ven. A 4 1/2 leg. S. de Roveredo gira al S. E., entra en Verona, y la divide en dos partes, atraviesa Legnano, y dirigiéndose al E. desagua en el golfo de Venecia en Porto Fossone á 4 leg. N. E. de Adria, y á 2 S. de Chioggia, despues un curso de 72 leg. Segun todas las señales parece que este r. ha cambiado su curso. Recibe un número considerable de torrentes, arroyos y peq. rios, particularmente el Passer, cerca de Meran; el Eisach cerca de Bolzano; el Avisio antes de llegar á Trento; y el Alpon entre Verona y Legnano, que le tributan sus aguas por la ribera izquierda; siendo el Nosa el afluente de mayor consideracion por la derecha. Su nacimiento á los canales de Castagnaro y Adigetto. Su anchura media desde Trento á Verona es de 90 á 100 metros; pero desde Castagnaro al mar es de 200. Su profundidad varia igualmente de dos hasta cuatro metros. En invierno sus aguas disminuyen comunmente de un metro, y desde la primavera, ó desde que empiezan á derretirse las nieves, crece considerablemente. Sus aguas se elevan de tres á cinco metros, é inundan las llanuras vecinas, sin embargo, esta circunstancia daña á la Polesina de Rovigo y la habria ya arruinado, sino se hubiesen empleado fuertes diques y canales para encaminar su curso. En 1757 inundó la C. y los alrededores de Verona. Sus inundaciones suelen durar diez ó doce dias. Su curso es sumamente rápido, por ser su pendiente de dos centímetros por cada kilómetro, por cuya razon pocas veces llega á helarse. Desde Trento hasta el mar es navegable; pero su navegacion es difícil. El paso de la *Chiusa* es muy peligroso. Los barcos que lo frecuentan son descubiertos, y en verano llevan unos 2.500 miriagramos, poco mas de 135 arrobas, y la mitad en invierno. Para subirlo se emplean caballos que llevan á remolque las embarcaciones por la ribera izq. Es muy útil al comercio que se hace con el Tirol y Alemania. Se cuentan 158 molinos sobre este rio y 7 para harina de arroz. Es muy poco abundante en pesca, pero en su embocadura se coge el sollo y el Salmon. Sus aguas son claras en su parte superior y se ponen turbias á medida que descienden: contiene mica y algunas pepitas metálicas. Entre Trento y Verona atraviesa un valle que aunque es muy grande, ofrece algunas sinuosidades y desfiladeros hasta llegar á Incanal, en que termina el monte San Marco: despues se ensancha el pais, y las tierras se hallan á veces á un metro de desnivel inferior, lo que hace que sus inundaciones sean tan fáciles y peligrosas á pesar de los diques.

ADIL-ABAD, C. del Indost., en los estados de Nizam y antigua provincia de Khandeych, á 5 3/4 leg. S. O. de Burhampur. Lat. N. 21° 4′, long. E. 79° 51′. Cerca de esta C. hay un lago que veneran los naturales, que son idólatras.

ADINA (SANTA MARIA DE) felig. E de Esp. en Galicia, prov. y arzob. de Santiago, jurisd. de Lanzada. J. O. 1.185 hab.

ADINAGOR, C. del Afghanistan, en la ribera septentrional del Kameh, á 17 1/2 leg. E. S. E. de Kabul y á 25 N. E. de Ghizneh.

ADINO, lug. R. de Esp., prov. de Santander, en el 3.° part.; valle de Guriezo. Reg. P. Pobl. 53 hab.

ADIOS, lug. de Esp., prov. de Navarra, valle de Ilzarve, del primer part. de la ribera., dióc. y á 2 1/2 leg. S. de Pamplona. J. O. 327 hab.

ADIOS (CABO DEL), en la costa S. de la nueva Holanda. Lat. S. 31° 52′, long. E. 135° 38′.

ADIQUATANGO (V. ADEQUATANGV.)

ADIZA, dunas de Portugal, sit. entre la embocadura del Tajo y el cabo Espichel, en donde doce personas se emplean en estraer oro por cuenta del Gobierno, y producen mas de un marco cada semana. Es el único lug. de Portugal en donde se beneficie el metal referido.

ADJA ó ADGA, peq. C. de Africa en la Guinea y costa de Fantin, cerca de Anabambo; los Ingleses tienen en ella un fuerte.

ADJAMKA, pueblo de la Rus. eur. en el Gobierno de Kherson, y distr. de Iclisavethgrad, á or. del Ingul á 7 leg. S. O. de Alejandria: tiene 400 casas.

ADJAR, C. de Arabia, en la costa occidental del golfo Pérsico, al S. de las Islas Bahrein, á 22 1/2 leg. S. E. de El-Cathyf: sus hab. se emplean en la pesca de perlas y se entregan tambien á la piratería.

ADJELUN ó ADCHLUN, lug. de la Turq. asiát., en Siria y en el bajalato de Damasco, en un pais montuoso, á 5 1/2 leg. E. del lago Tiberiades, cerca del manantial del r. del mismo nombre, y á 16 leg. S. E. de Acre. Lat. N. 32° 32′, long. E. 39° 37′. Tiene un cast. sobre la montaña llamada Ghaur, construido por Ezzuddin ó por los oficiales del Sultal Saleh-Uddin-(Saladino.) Su territorio encierra muy bellos jardines, y el bajá pasa algunas temporadas en este pueblo.

ADJEMPUM, peq. C. del Indost. en los estados del Radjah ó Gobernador de Maisur, á 28 leg. N. N. O. de Seringapatam.

ADJEMYR ó RADJEPOTANAH, AJMEER ó RAJPOOTANA, grande provincia del Indost., sit. entre los 24° 25′ y los 31° 5′. Lat. N. y entre los 72° 56′, y los 80° 32′. long. E. linda

Digitized by Google

al N. con la provincia de Lahor, al N. E. con la de Dehly; al E. con la de Agrah; al S. E. con la de Malwah; al S. con la de Gudjerat; al S. O. con el Sind, y al O. con el Afghanistan. Se estiende unas 100 leguas de N. á S. y unas 57 1/2 de E. á O. Esta provincia se llama á veces Marwar, pero esta denominacion es particular al territorio de Djudpur. Contiene las siguientes subdivisiones territoriales que pueden considerarse como otros tantos distritos ó corregimientos. El Bhaty, el Beykaner, el gran Desierto, el Djeselmyr, el Djudpur, el Marwar, el Nigor, el Chekawaty, el Djeypur, el Adjemyr, el Harauty, el Odeypur, el Mewar y el Sarawy.

El terreno de Adjemyr es generalmente llano y solo tiene algunas colinas y montañas al S. E.: su aspecto es muy triste, pues la mayor parte de el es absolutamente desierto. Desde las fronteras de Chekawaty hasta Ponguel, que es un terreno de 52 leg., se encuentran valles y montecillos de una arena sumamente fina y movediza, parecidos á las dunas que forma el viento á orillas del mar, aunque infinitamente mayores, pues algunas llegan á tener 105 pies de altura: los habitantes aseguran que estos montecillos varian de forma y posicion á merced de los vientos, á lo menos durante el verano, en cuya estacion se levantan torbellinos de dicha arena abrasadora, lo que hace que entonces sea el paso muy peligroso. Este desierto produce el *bobel*, que es una especie de arbusto espinoso, el azofaifo y una hierba particular. En algunas partes se encuentran miserables aldeas que se componen de pocas chozas construidas de paja entrelazada con algunos troncos, encima de los cuales ponen un techo en forma cónica construido de los mismos materiales: al rededor de estas chozas se hallan algunos campos que nada producen sin el ausilio del rocío y de las lluvias periódicas. En algunas partes se han abierto pozos que tienen 350 pies de profundidad, pero el agua que se obtiene por este medio, es poco abundante é insalubre. El fenómeno llamado hypereidolon (1) es tan comun en este desierto que engaña á los viageros, haciendo que tomen por lagos á sus áridos y ardientes arenales. Este desierto se confunde gradualmente al E. con las partes cultivadas de las provincias de Dehly y de Agrah: al S. se halla un pantano salino llamado Rum, que lo separa de la prov. de Kotch. Tiene muy pocos rios, y los únicos que merecen consideracion son el Banas, el Tchembul y el Kalysind que corren por su parte meridional. Contiene muchos manantiales de aguas salinas y produce espontáneamente sal y salitre. A pesar de una reunion de circunstancias tan contrarias á la agricultura, se ha esperimentado que las carestias no son allí tan frecuentes como en la fértil prov. de Bengala. En los terrenos que son feraces se cultiva el trigo, la cebada, el mijo y la alcandia, y su cosecha es muy abundante: en el pais de Bhaty y en algunos otros se coge arroz, añil, cañas de azúcar, tabaco, adormideras y algodon, aunque estos artículos no abundan para la esportacion. La parte S. E. en los alrededores de Agrah es la única que tiene leña y madera.

Hay grandes manadas de camellos, de bueyes, de carneros y de cabras. Los caballos cruzados con los de Persia, producen las mejores castas que se conocen en el Indostan. Entre los animales silvestres, se notan el dipo, la zorra de diferentes colores, la cabra líbica y el asno silvestre mas agil que el caballo. No hay muchos minerales, aunque se encuentra hierro y plomo. El comercio de esportacion consiste en sal, ganados, camellos, caballos y queso para los puertos del Gudjerat. La pobl. de Adjemyr no pasa de 3 millones de individuos, que se dividen en dos distintas naciones, los Djats y los Radjeputs. La primera forma la tribu mas numerosa y formidable del Indost., que se compone de Mahometanos é idólatras. Los Bhates, que proceden de estos, son pueblos crueles y salvages, sin que puedan doblarse á la cultura y civilizacion; son ladrones y estienden sus correrías á todos los paises comarcanos; sin embargo no son muy temibles por ejercer sus rapiñas en cuadrillas poco numerosas, pues repugnan someterse á ningun gefe. Lo que hay que notar es, que sus mugeres no llevan velo segun la costumbre del pais. Los demas individuos de la misma tribu son pequeños, de tez tostada, y viven sin emplearse en nada, sumergidos en la miseria. La otra tribu

(1) *Hypereidolon. (voz que significa imágen de encima.) Este fenómeno sucede por lo general en llanuras de estension, en donde los rayos solares producen tal intensidad de calor, que propagándose á las capas inferiores de la atmósfera, las enrarece en terminos, que las mas densas superiores tienen lugar de reflejar los rayos de luz que reflejan los árboles, villas etc. por donde se ven las imágenes invertidas de estos objetos encima de los puntos en que están situados. Por efecto de la misma reflexion, el horizonte aparente parece estar á mas próxima distancia de aquellas á que realmente se halla, pareciendole al observador que se encuentra en medio de un campo inundado. M. Monge lo observó en Egipto, y la esplicacion satisfactoria que se ha dado de el se debe á Mr. Wollaston, que lo ha producido artificialmente. Los Franceses llaman á este fenómeno* Mirage; *los Ingleses, tomándolo de los referidos,* Mirage, *y los Italianos* Fata Morgana: *nosotros ignorando que nuestros sitios le hayan impuesto nombre particular, le hemos dado el que mas nos ha parecido que podia convenirle. Este fenómeno se observa con frecuencia en el estrecho de Mesina. Hace pocos años que en Barcelona se vió el hypereidolon de su puerto y embarcaciones.*

Digitized by Google

de los Radjeputs forma una tribu guerrera de la raza llamada de los Kchestris, los cuales son los que dominan el pais, y se distribuyen en Rhators que viven en Djudpur, en Tchohens, Sisodaya y en Bondelhas. Los mas civilizados son los llamados Rhators: su esterior es afable; ostentan dulzura y probidad, nobleza en sus modales, amor á la independencia y egercen la hospitalidad, pero son sumamente celozos de sus mugeres. Por lo demas todas las tribus de los Radjeputs no egercen ningun género de industria, prefiriendo la agricultura y el egercicio de las armas, lo que prueba su ánimo fiero é independiente. Usan del opio en esceso, el cual presentan á cualquiera que los visite, en lugar del betel, como hacen en las demas partes de la India.

El Adjemyr se forma de muchos pequeños estados, cuyas principales ciudades son Djeypor, Djudpur, Odeypur, Adjemyr, Kotah, Bundy, Rantempur, Tchitor, Chahpurah, Beykaner y Djeeelmyr. Cada uno de estos estados tiene su gefe particular, á quienes nunca pudieron someter los emperadores mogoles, aunque en 1.193, Mahomet, primer Soberano Gorida de la India, redujo esta provincia a la obediencia, que despues quedó tributaria del Soberano de Dehly. Las continuas revoluciones entre sus gefes, dieron lugar á que los Emperadores la invadieran con frecuencia, los cuales con este motivo destruyeron muchas veces sus ciudades principales, pero á pesar de esto jamas la pudieron organizar en perfecta dependencia: todo lo mas que pudieron recabar de ella fué, que pagase un tributo y sirviese al ejército imperial con cierto número de tropas en calidad de mercenarias. Despues de la muerte de Aureng-Zeyb en 1.707, y despues de la disolucion del imperio, la provincia quedó sometida al Soberano de Dehly hasta 1.748, en que sin gefe se alzaron y se constituyeron enteramente independientes, época en que esta provincia empezó á ser el teatro de las guerras intestinas, invadida frecuentemente por los Mahratas, con cuyo motivo los Radjeputs se pusieron bajo la proteccion de los Ingleses. Por los últimos tratados, un gefe ingles tiene el mando de las fuerzas del Radjeputanah y se ha puesto en Adjemyr una guarnicion suficiente para proteger á los habitantes del pais contra sus enemigos, asi como para tenerlos sujetos á ellos mismos.

ADJEMYR AJMERR, C. del Indost. ingles, presidencia de Bombay, en la antigua provincia á que ha dado nombre, á 1 leg. S. O. de Djeypur. Lat. N. 26° 27'. Es la principal de un distrito que se halla en lo interior de los Estados de los Radjeputs, con un tribunal y una regencia. Sit. al pié de una colina, rodeada de murallas y fosos en muy mal estado, y dominada por un fuerte llamado Taragor. Sus calles son estrechas y sucias, y la mayor parte de sus casas pequeñas y en mal estado. Esta C. ha sido muy floreciente, sobre todo en la época en que el emperador Akbar residió en ella. El sepulcro de Khodjad Moyen-ed-Dyn, uno de los Santones mas venerados entre los Mahometanos, atrae un grande concurso de sus fieles creyentes. Los sacerdotes adictos á su culto viven de los donativos que hacen las personas piadosas, y su número es de mil y ciento. Sus alrededores forman una especie de anfiteatro arenoso, rodeado de colinas, lo que la hace estraordinariamente cálida; pero se halla muy bien provista de agua por medio de los lagos inmediatos á sus murallas. El antiguo palacio de Chah-Djihan está situado al N. del lago, que se halla al N. O. de la C.; sus ruinas atestiguan su magnificencia; se ven todavia muchas cúpulas de mármol blanco; columnas de la misma piedra, y los retretes del serrallo. Djihanguyr, hijo y sucesor del emperador Akbar, tuvo á menudo su corte en Adjemyr. Esta C. y sus dependencias fueron cedidas á los Ingleses en 1818 por Daulet Rau Sindhyah en cambio del territorio Vintehur Kot, en la provincia de Malwah y los Ingleses dan mucha importancia á esta adquisicion.

ADJENTY, ADJUNTEE, fortaleza del Indost. en los estados de Nizam, y antigua provincia de Berar, en la entrada de un célebre puerto del mismo nombre, en los montes de Berar, á 15 leg. N. E. de Aureng-Abad. Lat. N. 20° 34', long. E. 79° 38'. La muralla esterior tiene cerca de 1 leg. de estension. En 1816 esta C., aunque muy grande, era poco habitada.

ADJERUD, C. de Arabia al N. de Hedjaz, y á 4 leg. N. O. de Suez. Se cree que en sus inmediaciones sentaron los Israelitas su segundo campamento, perseguidos por Faraon desde donde se dirigieron á Colzum (hoy Suez.) para pasar el mar Rojo.

ADJI, r. del Iran en el Aderbaidjan; nace en el monte Buz-Kuh, pasa al N. de Tauris y desagua en el lago Urmyah; corre 32 leg. al O.

ADJIBEI, C. de la Rus. eur. (v. ODESA.)

ADJIDER, fort. de la Rusia eur. en el Gobierno de Kherson, sit. en el golfo de Dniestr, en frente del fuerte llamado Akerman.

ADJIDERA, C. de la Rus. eur. (v. OLVIOPOL.)

ADJIGOR, ADJYGHUR, fortaleza del Indostan, en el Bendelkend y antigua prov. de Allahabad, á 11 leg. E. de Tchiterpur. sit. sobre una colina escarpada y solo accesible por los senderos que conducen á sus puertas. Tiene tres grandes algibes abiertos en la roca, los cuales sirven para tener otros tantos depósitos de agua. Tiene asi mismo tres templos de deidades del pais. Esta fortaleza domina el paso de las montañas Calindjar y Panah: los Ingleses la tomaron 1809.

ADJODIN, C. del Indost. (v. PAKPETEN.)

ADJOTS (LES), ald. de Fr., dep. del Charente, en el distr., territ. y á 1 1/2 leg. de Ruffec, cerca del camino que va de Angulema á Poitiers. Pob. 646 hab. Tiene una mina de hierro.

Digitized by Google

ADJUMBA, rei. de la Guinea superior en la costa de Gabon, á unas 40 leg. E. N. E. del cabo Lopez. Su cap. lleva el mismo nombre, y se halla sit. á 29 1/2 leg. N. E. de la embocadura del Asacy.

ADJURIA, isla del mar Rojo, con una C. en la bahía de Huakel, en la costa de Abisinia.

ADJYGHUR, fortaleza del Indost. (v. ADJIGOR.)

ADLER, r. de Bohemia, en el círculo de Koniggratz. Nace á 1 leg. S. de Reinerts, en el círculo de Glatz: corre de N. á S., y sirve de límite á dichos dos círculos hasta Bohmische-Petersdorf, y entonces se dirige del E. al O. N. O., pasando por Senstenberg, y desagua en el Elba en Koniggratz, despues de un curso de 17 leg.; en la primera parte del cual lleva el nombre de Erlitz.

ADLERBERG, montaña del archiducado de Austria, en el círculo de Salzburgo; tiene una mina de cobre de muy buena calidad.

ADLERBERG, V. de los estados de Austria en la Carniola, entre Fiume y Laybach; tiene cavernas muy notables, sobre todo la llamada de la Magdalena.

ADLERBERG, cordillera de Alemania, que separa la Baviera del Tirol.

ADLINGTON, ald. de Ingl. en el cond. de Kent, notable por haber sido el lugar en donde Isabel Barton hacia sus falsos vaticinios; la cual por haber presagiado la muerte del Rey, fue sentenciada á la pena capital.

ADLISCHVYL, lug. de Suiza, á 2 leg. S. de Zurich.

ADMONT, V. de Styria en los estados austriacos, en el círculo y á 8 3/4 leg. N. N. O. de Iudenburg, á or. del Enns. Tiene una Abadía de Benedictinos, un seminario, un colegio, una biblioteca, fábricas de hoces y de salitre, una mina de hierro y fraguas. Pobl. 824 hab.

ADO, peq. isla de Rusia en el golfo de Botnia, al E. de la isla de Aland, y á 13 1/2 leg. O. de la costa de Finlandia. Lat. N. 60° 18'; long. E. 24° 2'.

ADOAIN, lug. de Esp., prov. de Navarra, valle de Urraul alto del primer part. de la merind. de Sanguesa, obisp. de Pamplona; sit. entre barrancos, al S. del valle. 90 hab.: se gobierna por los dip. del valle, y reg. Prod. trigo y cebada.

ADOCUN, lug. R. de Esp. en Navarra. V. de Urraul, alta y baja, primer part. de la merindad de Sanguesa. A O.

ADOLPHSECK, lug. de Alemania, en el principado, y á 4 leg. S. cuarto E. de Nasau.

ADOLZFÜRTH, grande aldea del rei. de Wurtemberg, en el círculo del Iaxt, á 1 leg. S. S. O. de Oehringen, á or. del Brettach. Tiene una fábrica para elaborar el cobre, y en su territorio se cultivan viñas. Pobl. 540 hab.

ADOLZHEIM, V. del gran ducado de Hesse-Darmstadt (v. ALSHEIM).

*ADOM, C. de Judea en la tribu de Ruben cerca del lago Asphaltite, en donde se abrieron las aguas del Jordan para dar paso á Josue y á los israelitas que se dirigian á Jericó.

ADOMMIM, ald. de la Turq. asiát. en la Siria (v. ADEMMIM).

ADONI ó ADUANI, distr. del Indost. inglés en la presidencia de Madras, y antigua provincia de Balaghat: linda al N. con el rio Tombedra. Lo baña el Hogdrey, y se halla sit. en el centro mismo de la península entre los 15° y 16° lat. N. Sus principales ciudades son Adoni, Thaguy y Gurgur. Este distrito fué cedido á los Ingleses el 12 de octubre de 1800 por el nizam ó príncipe, y fué reunido al distrito de Belarey.

ADONI, C. del Indost. inglés, Cap. del distr. de su nombre, en la presidencia de Madras, antigua prov. de Balaghat, á 10 1/2 leg. N. N. E. de Belarey. Lat. N. 15° 35'; long. E. 61° 27'. Fué tomada en 1568 por Alyadyl, Chali ó Rey de Beydjapur. En aquella época se hallaba sit. sobre una colina y tenia magníficos palacios, cisternas y fuentes. Los Radjahs de Beydjanagar, que la poseian, la consideraban inconquistable, y la miraban como el asilo de sus familias en las circunstancias desesperadas; pero ya hemos dicho que no pudo resistir cuando llegó la ocasion. Ya muy entrado el siglo XVIII fué por algun tiempo Cap. de una pequeña prov. independiente, y despues fué el djahguyr y residencia de Bazaleto Djeng, hermano del último Nizam, llamado Aly. En 1787 fué sitiada y destruida por Tipu, y en 1800 cedida con su distrito á los Ingleses. Actualmente es poco importante, y escasa su poblacion.

*ADONIS, r. de Fenicia, que nace en el Líbano y desagua entre el Biblos y el Berita. Sus aguas se teñian de rojo en cierto tiempo del año á causa de las arenas de dicho monte, arrojadas en él por los vientos. Los hab., creian que era la sangre de Adonis la que corria, y entonces empezaban sus fiestas y sacrificios. Actualmente se llama *Eriahnahr-Ibraim* (rio de Abraham).

ADONS Y ABELLA, lug. S. de Esp., prov. de Cataluña, correg., y á 6 1/2 leg. de Talarn, obisp. de Urgel; sit. en terr. mont. á 36 leg. de Barcelona. A. O. 29 hab. Prod. centeno.

ADONY, V. de Hungría, cond. y á 6 1/2 leg. E. S. E. de Stuhlweisemburg, en la ribera derecha del Danubio. Tiene una iglesia griega.

ADOR, cast. de Esp., prov. de Aragon, part., obisp., y á 4 leg. E. de Huesca, y á 13 de Zaragoza, á la orilla derecha del r. Alcanadre. 15 hab. Prod. trigo, cent. y lana.

ADOR Y PALMA, V. S. de Esp., prov., arzob. y á 11 leg. S. E. de Valencia, part. y á 7 E. de San Felipe. A. O. 785 hab. Prod. aceite y algarrobas.

ADORF, C. del rei. de Sajonia, circ. de Voigtland en la jurisd. y á unas 2 leg. S. S. E. de Voigtsberg, á or. del Elster. Tiene grandes fábricas de toda especie de instrumentos de música y de cuerdas de violin, y ademas

Digitized by Google

cuenta muchas manufacturas de paños y ropas de algodon. Pobl. 2.047 hab.

ADORF, ald. del principado de Waldeck, y en la jurisdicion superior de Eisenberg, á 2 1/4 leg. N. N. O. de Corbach. En su distrito se encuentran minas de cobre y hierro, canteras de alabastro, y petrificaciones curiosas. En sus cercanías se halla el Kappenstein, que es una roca de figura cónica de 360 pies de elevacion.

ADOUR, *Aturus*, r. considerable de Fr. que nace en el Tourmalet en los Pirineos, á unas 2 leg. E. de Bareges, en el dep. de los Altos Pirineos. Dejando la cordillera á 2 1/4 leg. sobre Bañeras, este r. forma una cascada de 120 pies, que es en donde empieza el valle de Campan. Baña los valles de los dep. de los altos y bajos Pirineos, y lo mas fértil del de los Landes, pasando por debajo de las paredes de Bañeras, de Bigorre, de Tarbe, de Aire, de Grenade, de San Severo, de Dax y de Bayona, y desagua en el Océano á 1 leg. de la última, despues de un curso de 56 leg., de las cuales corre 18 1/2 del S. al N.; 22 1/2 del E. al O.; y 15 del N. E. al S. O. Es navegable desde San Severo hasta Bayona. Se le juntan el Arros, el Midouse por la derecha; y el Lechez, el Gabas, el Louts, el Luy, el Gave de Pau, el Bidouze y el Nive por la izquierda. Los objetos que se transportan por dicho rio consisten principalmente en vinos, granos, aguardientes, resinas y alquitran. Luis Defoi, célebre arquitecto del tiempo de Enrique IV de Francia, fue el que abrió la embocadura de este rio en el lugar en que actualmente desagua, con el objeto seguramente de destruir la barra que hace tan difícil la entrada y salida del puerto de Bayona; pero su tentativa salió frustrada: el mar mantiene continuamente dicha barra ó banco de arena en la embocadura del mismo rio. Se ven aun vestigios del antiguo cauce del Adour en la cadena de pequeños lagos, que se encuentran en casi todo su nuevo curso. Antiguamente desaguaba en el mar, cerca de la villa de Vieux Boucaut mas hácia al norte, casi á 6 1/2 leg. de distancia del sitio, donde actualmente desagua, llamado Boucaut neuf.

ADOVAS, ald. ord. de Esp., prov. de Aragon, part. y á 15 leg. de Alcañiz, arzob. de Zaragoza. A. P. 44 hab. Prod. granos, aceite y vino.

ADOVES, ald. R. de Esp., provincia de Guadalajara, part., obisp., y á 17 leg. de Siguenza, Sesmo de la Sierra, sit. en una altura. Reg. P. 387 hab. Tiene montes de encinas, pinos, y pastos para toda especie de ganado. Prod. trigo, cebada y otros granos.

ADOVÉZO, lug. R. de Esp., prov., part. y á 4 leg. de Soria, Sesmo de Tera, obisp. de Osma, sit. al pié del puerto de Piqueta. A. P. 57 hab.

ADOWA, C. de Abisinia. (v. ADUEH).

ADRA, part. de Esp., prov. de Granada. Su jurisd. comprende tres V. 25 anejos y cortijos sit. en la costa del Mediterráneo. El clima es bueno; el terr. poco fértil, mas no deja de producir granos, aceite y vino. Tiene minas de alcohol.

ADRA, *Abdera*, V. R. de Esp., y puerto de mar, prov., obisp., y á 15 leg. S. E. de Granada, y 8 O. S. O. de Almería, cab. de part. de su nombre. A. M. de 2.ª clase, 9.113 hab. inclusos los 4 cortijos de su jurisd. Tiene antig. romanas. Sit. en una eminencia con un fuerte. Su terreno es esteril, y hay en sus inmediaciones aguas minerales y establecimientos para la fundicion de alcoholes y purificacion de plomo. Su puerto está habilitado para la esportacion de plomo al estrangero. Prod. gran. y aceite. Indust.: fábr. de azúcar. Es patria del escultor Pedro de Mena y Medrano.

ADRA, R. de Esp. en Andalucía, prov. de Granada. Corre por las pendientes occidentales de la Sierra de Gador y montes de Adra.

ADRA, C. de la Turq. asiát. en Siria (v. ADREAT).

ADRA ó HADRA, ald. de la Turq. asiát. en Siria, en el bajalato y á 4 leg. N. E. de Damasco, en el camino de Alepo.

ADRADA, V. S. de Esp., prov. de Búrgos, part. de Aranda, jurisd. de Haza. A. O. 456 hab. Sit. á la izq. del r. Riaza, á 12 1/4 leg. N. N. E. de Segovia.

ADRADA, (LA) V. S. de Esp., prov. de Toledo, part., y á 8 leg. de Talavera, obisp. de Avila. A. O. 537 hab. Prod. lino, trigo, aceite, y buena seda. El terr. está muy poblado de árboles; su clima es frio á causa de los vientos del N. Indust.: 3 molinos de papel.

ADRADA DE PIRON, lug. R. de Esp., prov., part. y á 2 1/2 leg. de Segovia, Sesmo de San Lorenzo; sit. entre el r. de su nombre y el arroyo Polendos. A. O. 126 hab. Prod. granos, legum. y pastos.

ADRADAS, lug. S. de Esp., prov., y á 8 leg. de Soria, part. de Almazan, obisp. de Sigüenza. A. P. 243 hab. Tiene 1 hosp. Prod. pastos para gan. lan. y vac.; trigo, cebada, avena y legum. Indust.: conduccion de vinos y granos á Aragon.

ADRADOS, lug. E. de Esp., prov., part., y á 7 1/2 leg. de Leon, jurisd. de la Vega de Boñar; sit. cerca del r. Porma. A. O. 129 hab.: prod. trigo, cent., lino y pastos.

ADRADOS, lug. S. de Esp., prov., obisp., part., y á 8 1/2 leg. de Segovia, Sesmo de Ontalvilla, tierra de Cuellar. A P. 476 hab. Prod. granos, legum. y cáñamo.

ADRADOS, lug. S. de Esp., prov., part., y á 5 1/2 leg. de Leon, conc. de Ordas, obisp. de Oviedo; sit. en terr. delicioso, á or. del r. de su nombre. A. O. 141 hab.: prod. trigo, cent., lino, legum. y mucha fruta.

ADRAENT, lug. R. de Esp., prov. de Cataluña, corregim. de Puigcerdá, obisp. y á 2 leg. de Urgel, y á 26 de Barcelona. A. O. 150 hab. Prod. trigo.

ADRAGNO, C. de Sicilia, en Val di Mazzara, á 6 3/4 leg. E. N. E. de Mazzara.

ADRAGONTE, (SANTIAGO DE) felig. S. de

Esp. en Galicia, prov., y á 1 1/2 leg. de Betanzos, jurisd. de Pruzos, arzob., y á 10 leg. de Santiago. J. O. 329 hab.; prod. cent., maiz y patatas.

ADRALES, (SAN JULIAN DE), parr. de Esp., prov. de Asturias, conc., y á 1/2 leg. de Cangas de Tinéo, part. del Coto, obisp. de Oviedo; sit. á la izq. del r. Narcea. Pobl. 147 hab.: prod. trigo, cent. y vino.

ADRALL, lug. E. de Esp., prov. de Cataluña, corregim. de Puigcerdá, obisp., y á 1 leg. de la Seo de Urgel, A. O. 122 hab. Sit. en un llano, cerca del r. Segre, á 30 1/2 leg. de Barcelona; prod. trigo y vino.

ADRAMITI ó ADRAMIT, *Adramyttium* del nombre de su fundador, principe lidio, C. de la Turq. asiát en la Anatolia y Sandjiacato de Karasi, cerca del estremo oriental del golfo del mismo nombre, á 21 1/2 leg. N. de Esmirna. Lat. N. 39° 28'; long. E. 30° 39'.

ADRAN, ald. S. de Esp. en Galicia, prov. de la Coruña, jurisd. de Soandres., arzob. de Santiago, de la parr. de Santa Magdalena de Monte Mayor.

ADRANAH, C. de la Turq. asiát. (V. ADRIANOPOLIS Y BOLI).

ADRAO, (SAN) ald. Ecl. de Esp. en Galicia, prov. y obisp. de Lugo, jurisd. y de la parr. de San Ciprian de Monte Cubeiro.

ADRARA, lug. del rei. Lombardo Veneto, en la prov. y á 4 1/4 leg. E. de Bérgamo. Su territorio es poco fértil, y se crian en él gusanos de seda. El 11 de noviembre se celebra una feria anual de paños fabricados en el pais, y de ganado. En sus cercanías se encuentra mármol rojo y blanco, y alabastro rojo; y en una montaña inmediata llamada monte Brossone, se encuentra una mina muy abundante de hierro, arcilla para alfareria, y muchas plantas medicinales; y en sus alrededores tiene 12 molinos. A unas 2 leg. N. de Adrara hay una fuente intermitente. Pobl., contando sus dependencias, 1.818 hab.

ADREAN, ald. S. de Esp. en Galicia, prov. y obisp. de Lugo, jurisd. de Saviñao, de la parr. de Santiago de Jubencos. (V.)

ADREAT ó ADRA, *Adrua*, lug. de la Turq. asiát. en Siria, y en el bajalato de Damasco; sit. á or. de un torrente que entra en el Cheriat-Mandur ó Hieromax, á unas 3 leg. S. O. de Bosra, 25 N. E. de Jerusalen y 15 S. de Damasco. Tiene una fortaleza. Sus cercanias abundan en sosa que emplean los naturales en las fábricas de jabon. Saca de ella mucha renta el gobierno por via de arriendo.

ADRETS DE MONTAUROUX, lug. de Fr., dep. del Isere, (Delfinado), distr., y á cerca 4 leg. N. E. de Grenoble. Tiene una mina de ulla en cuya materia abunda estraordinariamente el principio bituminoso, y se presenta casi sin ninguna impureza; por lo que es muy acreditada, y abastece á todas las fábricas del dep., y al arsenal de Tolon. Pobl. 720 hab.

ADRI, lug. R. de Esp., prov. de Cataluña, á 17 leg. de la Cap., corregim., obisp., y á 2 leg. de Gerona; sit. en el valle de Roca-corva. A. O. 117 hab. Prod. trigo, legum., vino y aceite.

ADRIÁ, (SAN) lug. S. de Esp., prov. de Cataluña, corregim. de Talarn, obisp. de la Seo de Urgel; A. O. 38 hab. Sit. en terr. llano. Prod. trigo, legum., vino y aceite: dista 31 leg. de Barcelona y 1 1/2 leg. de Talarn.

ADRIÁ DE BESÓS, (SAN) lug. Ecl. de Esp., prov. de Cataluña, correg., obisp., y á 3/4 de leg. de Barcelona. A. O. 236 hab.; sit. en terr. llano, á or. del r. Besós, en la carretera de Barcelona á Francia. La actual iglesia y casa parroquial sirvió antiguamente de monasterio ó convento de canónigos regulares de San Agustin, cuyo Prior fué por algun tiempo San Olegario, obispo de Barcelona. Véase en ella trozos de arcos y paredes, que demuestran su antigüedad. Tiene muchos campos de regadio. Prod. trigo, legum. y vino.

ADRIA, *Atria ó Adria*, C. del rei. Lombardo Veneto, en la provincia de la Polesina, cab. del distrito, y á unas 4 leg. E. de Rovigo. La atraviesa el canal Bianco, que forma una peq. isla en medio de ella: dos puentes de piedra, y uno de madera con su puente levadizo sirven para la comunicacion de una parte á otra de la C. Tiene una catedral, una iglesia parroquial, un hospital, un teatro, y un cuartel. Su comercio consiste en ganados, granos, sedas, lino, cueros, leña y arcilla que se envian á Venecia. Celebra una feria anual de ganados. Su terreno es pantanoso y arenisco. Esta C. es antigua y está edificada sobre las ruinas de la antigua Adria ó Azia, que fundó una colonia de Etruscos. Los varios monumentos de bronce y mármol que se encuentran en muchas escavaciones hacen creer, que en algun tiempo fué sumergida por las avenidas del Pó y del Adigio, y quedó sepultada por las arenas de dichos dos rios. El mar Adriático ha tomado su nombre del de esta C.; cuyas murallas bañaba en otro tiempo, cuando era un puerto de consideracion. Pobl. 8.933 hab. Lat. N. 45° 2' 57''; long. E. 15° 45' 51''.

ADRIAMPATAM, C. del Indost. ingles, presidencia de Bombay, antigua provincia de Karnatic, sit. á or. del mar y á 16 leg. S. E. de Tritchinapaly. Lat. N. 10° 19'; long. E. 83° 8'.

ADRIAN, ald. R., ab. y S. de Esp. en Galicia, prov. y obisp. de Lugo, jurisd. del Brollon, de la parr. de la V. del mismo nombre.

ADRIAN, (SAN) V. de Esp., prov. de Navarra merindad de Estella, dióc. de Pamplona. A. O. 445 hab. cab., del marquesado de este nombre: sit. en la ribera derecha del r. Ega, á izq. del Ebro.

ADRIAN, (SAN) L. E. de Esp., prov. de Leon, part. de Ponferrada, obisp. de Astorga. A. O. 94 hab., una parr. aneja de Villanueva de Valduerna, sit. al pié del monte de la Grajana; prod. cent., mucha patata, pastos y yerba.

Digitized by Google

ADRIAN, (SAN) Sierra elevada, de Esp.; parte y continuacion de la gran cordillera del Pirineo, con direccion O. por la prov. de Alava y Guipuzcoa hasta el puerto de Arlavan. En la parte mas encumbrada al S. y á 1 leg. de la V. Cegama se halla en el puerto, la antigua fortaleza de San Adrian, y la famosa peña horadada en el espacio de 70 varas de largo y unas 10 de ancho, la cual tiene bastante ámbito para dar paso á los carruages sin tocar á la bóveda.

ADRIAN DE JUARROS, (SAN) L. S. de Esp., prov., arzob., y á 4 leg. de Búrgos, part. de Juarros y la Mata, jurisd. de Juarros. A. P. 219 hab. Sit en terr. elevado; prod. algunos granos, cáñamo, lino, pastos y gan.

ADRIAN DEL VALLE, (SAN) V. E. de Esp., prov. de Leon, obisp. de Astorga, Merino. 320 hab.; sit. á 2 1/2 leg. N. N. O. de Benavente y 9 de la Cap. rodeada de viñas y árboles frutales, con una pradera de 2 leg. de largo. Prod. trigo, cent., vino y pastos.

ADRIAN Y LA LOSILLA, (SAN) V. E. de Esp., prov. y obisp. de Leon; A. O. 140 hab.: prod. granos y pastos.

ADRIANO, (CABO) de Berberia, en el rei. de Tripoli, que entra en el mar al N. del desierto de Barca. Lat. N. 32° 21′ 18″; loug. E. 23° 54′ 56″.

ADRIANO, (SAN) lug. de Esp., prov. de Asturias, conc. de Aviles, jurisd. de Castrillon (v. NAVAZES).

ADRIANOPOLIS, C. de la Turq. asiát. (v. ADRANAH Y BOLI).

*ADRIANOPOLIS, C. de Tracia (*Romelia*) á or. del Hebro, al N. O. de Bizancio, llamada antes Orestias. Fué destruida por un temblor de tierra y reedificada despues por Adriano. Cerca de esta ciudad el emperador Constantino consiguió una completa victoria sobre Licinio, en el año 323 de J. C. Es célebre ademas por la muerte trágica del emperador Valente, quemado en una choza despues de haber sido derrotado por los Godos, en el año 378 de J. C.

ADRIATICO, (MAR) ó GOLFO DE VENECIA. *Adriaticum Mare.* La parte del Mediterráneo que se estiende del S. E. por los 40°, al N. O. por los 45° 55′ lat. N.; entre las costas de Italia, Iliria y Albania. Tomó su nombre de la antigua C. de Adria. Al O. no forma mas que el golfo de Manfredonia en las costas del rei. de Nápol.; su parte del N. O. es la que propiamente se llama golfo de Venecia; al E. tiene los de Trieste, de Fiume, y de Cataro en las costas de la monarquía austriaca, y el de Drun en la Albania. Este mar es mas salado que el Océano, y el flujo y reflujo apenas son sensibles en él. Por la parte de Venecia la costa es generalmente rasa, cubierta de terrenos pantanosos, mal sana y sin abrigo, y dicho mar tiene allí algunos bajos: por el lado de Dalmacia las olas van á estrellarse contra rocas enormes, ó entran en escelentes fondeaderos formados por las numerosas islas que se encuentran en dicha costa. Durante la mayor parte del año, el viento dominante facilita la navegacion por este mar; pero en invierno los del S. E. ocasionan á veces estragos de consideracion. Su largo desde el cabo de Santa Maria hasta Trieste, es de unas 160 leg.

ADRIBÉ, V. de Egipto (v. CROCODILOPOLIS).

ADRIEN, (SAINT) V. de los Paises Bajos, á 3 1/2 leg. S. E. de Gante.

ADRIERS, V. de Fr., dep. del Vienne, (Poitou) distr. de Moutmorillon, á 6 1/2 leg. S. de Poitiers. Pobl. 1.500 hab.

ADRO, V. del rei. Lomb. Ven., en la prov., y á 4 leg. O. N. O. de Brescia, cab. de su distr. Pobl. 1.615 hab.

*ADRUMETUM ó HADRUMETUM, y despues Justiniana, lug. al E. de Aspis en Afr. Cuando César desembarcó en este lug., el año 47 antes de J. C., cayó en el suelo, lo que fué recibido en mal agüero por sus tropas; mas este Gefe sin conmoverse, esclamó, agarrando la arena con la mano derecha, y besándola como si hubiese caido de intento: »Ya te tengo, deseada tierra."

ADSANETA DE ALBAYDA, lug. S. de Esp., prov., arzob., y á 12 leg. de Valencia, part., y á 3 leg. de San Felipe, sit. en el camino de Valencia á Alcoy, en suelo fértil; prod. trigo, maíz, aceite, algarrobas, vino, seda y legum. A. O. 1.384 hab. Indust.: muchas fábr. de esparto.

ADSANETA DEL MAESTRE, lug. ord. de Esp., prov., y á 16 leg. N. de Valencia, part., y á 9 lrg. S. de Morella, obisp. de Tortosa, sit. en el fondo de una hermosa llanura. A. O. 1.712 hab. Prod. todo género de granos, seda, vino, mucho aceite, higos y miel. Tambien se cria en él gan. lan. y cabr.

ADSON, V. de Nueva Jersey en los Est. Unid., á 8 leg. N. O. de Pattersou.

ADU, isla del Océano Indio equinoccial, sit. á los 5° 15′ lat. S. y 81° 32′ loug. E.

ADUANA, ald. E. de Esp. en Galicia, prov. y arzob. de Santiago, jurisd. de Villanueva de Arosa, de la parr. de Caleyro (s.ª MARIA DE).

ADUEH ó ADOWA, C. del rei. de Tigre en la Abisinia. Lat. N.; 14° 12′ 30″; loug. E. 42° 47′. Está muy bien sit. en la pendiente de una colina, que se estiende hasta la inmensa cordillera del Tigre. Sus casas están dispuestas con bastante regularidad, entre árboles y jardines. Es centro del comercio entre el interior de Abisinia y el mar. Los comerciantes son casi todos mahometanos. Se fabrican en ella ropas bastas de algodon, de que se provee toda la Abisinia, y con las cuales comercian como si fuese metálico; y se fabrican al mismo tiempo otras muy finas, las cuales son poco inferiores á las de Gondar. Su comercio de esportacion consiste en el oro que viene del interior, y en esclavos, cuyo número se calcula á unos mil cada año. Sus habitantes son tenidos por de mas blanda condicion y por mas civilizados que los de las demas ciudades de la Abisinia. Pobl.

Digitized by Google

8.000 hab.

ADULA, parte de las montañas centrales de Suiza, las cuales se estienden desde el monte San Gotardo al E., dirigiéndose hácia los montes Moschelhorn y Bernardino, en el canton de los Grisones. En el círculo de estos montes nacen el Rin, el Ródano, el Tesino y el Reuss.

* ADULLAM, C. de la tribu de Judá, al S. O. de Jerusalen, célebre por haberse retirado á ella David, cuando la persecucion de Saul.

ADUM, pais de la Guinea superior en el rei. de Ahanta, en la Costa-de-Oro: se estiende á lo largo del Sama (Saint George-river=rio de San Jorge). Es fértil, abunda en caza, y contiene ricas minas de oro. Este pais parece que es esclavo del reino de Ahanta. Su forma de gobierno es aristo-democratica.

ADUMATIS, grupo de islas en el archipiélago de las Maldivas, en el Océano Indio. Lat. N. 2°; long. E. 76° 14'.

ADUNA, lug. R. de Esp., prov. de Guipúzcoa, del partido, jurisd., y á 2 1/2 leg. de San Sebastian: sit. en una altura cerca del r. Oria. A. P. 96 hab.

ADUR, r. navegable de Ingl., en el cond. de Sussex.

ADURKANA, C. de la Tartaria independiente, á or. del Sir-Daria, á 56 leg. E. de Samarkanda.

ADURU, fortaleza del Indost. ingles, en la antigua provincia de Malabar, á 11 1/2 leg. N. O. de Markery.

ADURZA, desp. de la herm. de Vitoria, prov. de Alava. El antiguo pueblo llamado Adurzaha estaba sit. entre Hollarhizu, hoy desp., y Gasteiz, nombre antiguo de Vitoria.

ADUS ó CUAGUAS, pueblos de la Guinea superior en la costa del Marfil, los mas civilizados de Guinea. La ley obliga á cada uno á egercer la misma profesion que su padre.

ADUWA, C. de la Guinea superior, en el rei. de Gura y Costa-de-Oro, sit. á or. del Ancobra, á 16 1/2 leg. N. de su embocadura.

ADVENTURE-BAY, (BAHIA DE LA AVENTURA), vasta bahia del Océano Pacífico, descubierta en 1773 por el capitan Furneaux, en la costa or. de la isla de Bruney.

ADVENTURE-ISLAND, (ISLA DE LA AVENTURA) isla descubierta al mismo tiempo que la bahia de su nombre, sit. en el Océano Pacífico. El capitan Cook halló á sus naturales muy blandos, aunque muy ignorantes.

ADZUL, peq. C. de la Valaquia, en la Turq. eur., á 2 leg. E. de Jalonitza.

ADZUVIA, lug. S. de Esp., prov., arzob., y á 10 leg. S. de Valencia, part. y á 3 leg. N. O. de Denia, sit. en el fondo de la Herradura. Tiene pocas aguas; prod. maiz, legum., vino, aceite, algarrobas y seda. Pobl. 266 hab.

* ÆANTIUM ó AJACIUM, peq. lug. del Asia sobre un promontorio, al N. O. de Reteo. Se supone que recibió este nombre por ser el lug. en donde fué sepultado Ajax, que se mató de desesperacion por haber los capitanes griegos adjudicado las armas de Aquiles á Ulises.

ÆDELFORS, mina de oro en Suecia, en la prefectura de Iœnkœping, á 5 leg. N. de Vexiœ; la sola que se encuentra en dicho reino, descubierta en 1738. El pozo mas profundo que se abrió en la montaña que la encierra, tiene 630 pies, y es el único por donde se estrae el mineral. En el dia es muy poco productiva, pues no da mas que unos 3 ó 4 marcos de oro al año: antiguamente daba de 30 á 40. El territorio de las parroquias inmediatas ofrece igualmente indicios de contener oro. La fundicion dista 2 leg. de la mina. En la misma montaña se encuentra mineral de hierro, y venas de galena que contienen mucho oro y plata, pero son en poco número.

AEDO ú AHEDO, Conc. del Valle de Carranza, Señ. de Vizcaya, obisp. de Santander.

* ÆGADES, ÆGATES ó OEGUSÆ, tres pequeñas islas sit. al N. O. de Sicilia. Los Cartagineses fueron derrotados en sus aguas por los Romanos mandados por C. Lutatius Catulus, cuyo acontecimiento puso fin á la primera guerra Púnica. A. de J. C. 241. Estas tres islas se llaman ahora Maretimo, Levanzo y Favagnana.

* ÆGÆ, llamada tambien *Melobotira* y en la antig. *Ædessa*, fué la residencia de los Reyes macedonios. Estaba sit. á or. del r. Axio; este lug. se llama ahora Vodina, y su sit. es hermosísima.

* ÆGALEOS, mont. sit. al N. de Atenas, desde donde Xerxes contempló la derrota de su flota en Salamina.

AEGERI ó EGERE, *Aquæ Regiæ*, C. de la Suiza, en el canton y á 2 1/2 leg. de Zug; sit. á or. de un lago profundo que abunda en pesca: tiene 1 leg. de largo, y de él sale el r. Loretz.

* ÆGIDA, peq. C. de la Istria á or. del golfo Tergestum, llamada despues Justinopolis; en el dia Capo de Istria. Segun opinion de los antiguos, los Argonautas desembarcaron en ella á su vuelta de la conquista del vellocino.

AEGIDI (SAN), V. del archiducado de Austria, circ. superior de Wienerwald en el Austria inferior, á or. del Trasen, á 7 1/2 leg. S. de San Poelten. Tiene fraguas de consideracion.

* ÆGINA (*Engia*), isla del mar Egeo en el golfo Sarónico, cerca del continente de la Argolida: antes se habia llamado *Æmonia*, *Ænopia y dirmidonia*. Fué primero gobernada por Reyes, y se erigió despues en república, llegando á egercer la mayor influencia en los asuntos de Grecia. Su capital, hoy en ruinas, estuvo edificada en una roca escarpada, y á corta distancia del puerto tenia un templo de Vénus, y un teatro, que se comparaba al de Epidauro. En el centro de la ciudad se notaban muchos templos célebres. Sus habitantes se aplicaron desde un principio al comercio y navegacion, llegando á ob-

Digitized by Google

tener el primer poder en los mares de Grecia. Cuando la guerra, á que dió lugar la invasion de los Persas en Grecia, fueron los que prestaron mas fuerzas navales despues de los Atenienses; y la batalla de Salamina empezó por una galera de Egina. Pero los Atenienses les declararon la guerra por haberse despues sometido á los Persas, y les tomaron la flota y la isla, obligándoles á espatriarse. Entonces se refugiaron en Laconia, y cuando Lisandro hizo la conquista de Atenas, volvieron á tomar posesion de su isla; pero no consiguieron jamas volver á su antiguo esplendor. *Herod. Strab. Paus.*

* ÆGIUM, lug. del golfo Corintio, de la prov. de Acava en Grecia. Este lug. es memorable por haberse reunido en él los gefes griegos con Agamenon, para deliberar acerca el modo de atacar á Priamo, en venganza del rapto de Helena por Páris. En este lug. se reunia la confederacion Acaya, y en él murió Arato, el libertador de Siciona, envenenado por un confidente del Rey de Macedonia.

* ÆGOS-POTAMOS, r. (*de la Cabra*) (*Judgir-Himan*) r. del Chersoneso Tracio, que desagua en el Helesponto, entre Sestos y Callipolis. A la boca de este r., los Lacedemonios mandados por Lisandro, derrotaron á los Atenienses mandados por Conon; y con este evento, terminó la guerra del Peloponeso. *Cornel. Nep. Lys. y Xenoph.*

ÆL, V. R. de Esp., prov., arzob., y á 19 leg. N. N. E. de Búrgos, merind. de Cuesta-Urria. Reg. P. una parr. aneja de Villaran, 37 hab.

ÆLANA ó AILAH, C. arruinada de Arabia, á or. del golfo arábigo y en el camino que va de Siria al monte Sinai, por el cual se dirigen las caravanas que van del Cairo á la Meca. Sit. á 16 leg. N. N. E. del monte Sinai.

ÆLEN, C. de Suiza (v. AIGLE.)

ÆLFERA, (*mas vieja*) lug. de los Paises Bajos en la prov. de la Flandes oriental, distr. y á ½ leg. O. N. O. de Gante. Pobl. 3.973 hab.

* ÆMATIA, ant. nombre de la prov. de Macedonia.

* ÆMINIUM, C. de Lusitania al S. E. de de Talabriga, bañada por un pequeño rio que llevaba el mismo nombre.

* ÆMINIUS ó MINIUS FLUMEN (*Miño*), r. de la España Tarraconense que desagua en el océano.

* ÆMODÆ, EMODES ó ATMODES, islas de Schetlandia, sit. al N. de las islas británicas en número de 46, de las cuales los antiguos solo conocieron siete.

* ÆMONIA, ant. nombre de la Tesalia.

* ÆNOE, C. de la Locria, en donde pereció Hesiodo.

* ÆNON, V. de Galilea á or. del Jordan, en donde San Juan Bautista bautizó al Salvador.

* ÆOLIA, ÆOLIDA ó EOLIA, EOLIDA, asi llamada una parte del Asia menor en el mar Egeo, hoy costas del Liva de Karasi en la Anatolia: se estendia á lo largo de la costa occidental. Comprendia las costas de la Mysia y muchas de las islas inmediatas á las referidas. Contaba doce ciudades principales en el continente, y siete en las islas, que formaban una confederacion particular. Este pais era mas rico que los demas de la Grecia asiática por su mucha fertilidad. La ciudad mas considerable era la de Cumas.

* ÆOLIOS ó EOLIOS, habitantes de la Æolia, oriundos de Eolo, y uno de los tres pueblos que formaban el cuerpo de la nacion helena. Espulsados del Peloponeso por los Heraclidas, fueron á establecerse en las costas de Asia, cerca dos siglos despues de la guerra de Troya, y dieron su nombre al pais que habitaron.

* ÆQUI, EQUI ó EQUICOLÆ (los Ecuos) pueblo de Italia fronterizo al pueblo Sabino, del cual traia su origen. Sit. cerca del Anio. Su territ. forma actualmente parte de los estados de la Iglesia. Este pueblo tenia la mas grande reputacion de justicia, por donde algunos autores han supuesto que traen su nombre de la palabra latina, *æquus* justo. Numa Pompilio tomó de ellos el derecho *fecial* que consistia en no hacer la guerra á ningun pueblo, sin habérsela declarado antes por medio de un heraldo. Atacados injustamente por los Romanos, los Ecuos se defendieron por mucho tiempo, y no pocas veces pusieron en cuidado á la república naciente. No fueron sometidos enteramente sino hasta el año 453 de la fundacion de Roma, en cuya época los conquistadores corrieron el pais á fuego y sangre, y asolaron cuarenta y dos de sus ciudades. *Tit. Liv. Virg. Dion. de Hal.*

ÆRDING ó ERDING, peq. C. de Baviera, á 6 leg. de Landshut. Prod. trigo escelente.

ÆRNEN, lug. grande y bien construido de Suiza, en el cantou de Valais cerca de la ribera izq. del Ródano, á 3 ¼ leg. N. E. de Brig y á 2 ½ S. O. de Munster. Es patria del célebre obispo *Walter ausder Flue*, por quien fueron batidos los Savoyardos en número de 10.000, cuando invadieron el Valais en 1.475. Pobl. 248 hab.

ÆROE, isla muy fértil de Dinamarca, en el ducado de Slesvig y del corregim. de Nordburg y Sonderburg, al S. de la isla Fionia. Lat. N. 54° 52′, long. E. 14° 6′. Tiene de largo ¼ 1/4 leguas del N. O. al S. E., y 1 1/4 de ancho. El terreno está bien cultivado, y sus costas abundan en pesca; pero carece de leña. Pobl. en 1803, 7.573 hab.

ÆROESKIOBING, C. de Dinamarca, en el ducado de Slesvig, correg. de Sonderburg y Nordburg, en la costa septentrional de Æroe, Lat. N. 54° 53′, long. E. 14° 7′. Tiene dos plazas públicas, una iglesia, y dos escuelas de náutica, fábricas de azul de Prusia y de tabaco, y algunas tintorerias. Comunica con Degeroe por medio de un puente. En verano salen semanalmente dos paquebotes para Faarborg. Pobl. 1.292 hab.

AERSCHOT, peq. C. de los Paises Bajos

Digitized by Google

en la prov. del Brabante meridional, á or. del Demer, en el distr. y á 2 3/4 leg. N. E. de Lovain; cab. de part.: dista 6 3/4 leg. N. E. de Bruselas y 2 3/4 O. de Diest. Antiguamente era fortificada, y todavía conserva una torre llamada de Aureliano. Antes de 1.125 era Cap. de un cond. de su nombre. Fué cedida como en patrimonio á Godofredo, hijo tercero de Henrique III, duque de Brabante, el cual tomó el título de conde y duque de Aerschot, y lo trasmitió á sus descendientes. Sin embargo no pasó á ser ducado hasta el año 1533, que por razon de varios matrimonios pasó á la casa de Croy. Los Franceses la tomaron en 1746, y la perdieron en 1748; pero la volvieron á tomar 1793. La antigua iglesia parr. era admirable por su elevado campanario, que fué derribado por un huracan en 1572. Tiene fábricas de cerveza y de aguardiente de enebro, y su comercio solo consiste en ganado. Envia un diputado á los estados del Brabante meridional: Pobl. 3.000 hab.

AERSELE, lug. de los Paises Bajos en la prov. de la Flandes occidental, distr. y á 4 1/2 leg. N. E. de Courtray. Pobl. 2.869 hab.

AERZBERG, montaña del ducado de Styria, en los estados austriacos, círculo y á 5 1/2 leg. N. O. de Bruck, cuya altura es de 2.800 pies. Tiene una mina de hierro bastante considerable.

AERZEN, V. del rei. de Hanover, en el principado de Kalenberg, cab. del distr. del mismo nombre, y á 2 leg. S. O. de Hamen. Pobl. 901 hab.

AES, ald. R. de Esp., prov., obisp. y part. de Santander, valle de Toranzo, á 16 1/4 leg. de Búrgos. R. P. 261 hab.

ÆSOPUS, C. de los Estados Unidos (v. KINGSTON.)

* AESTUARIUM, C. de Esp. en la Bética, que estaba sit. junto á la embocadura del r. Betis.

AETAS, IGALOTES, NEGRILLOS, pueblo del Archipiélago asiát.: difiere de los demas por su color y su pelo: vive en el interior de Manila, en las demas Filipinas y en Borneo. Se cree que este y el que se conoce en las islas australes con el nombre de Papuas tienen un mismo origen.

AETH, C. de los Paises Bajos (v. ATH.)

* AETHNA, *(Etna)* volcan célebre en Sicilia, y el mas antiguo que se conoce. Los antiguos y los poetas han supuesto que el gigante Encelado estaba sepultado en él, y que Vulcano y los Cíclopes tenian allí sus fraguas, cuya creencia produjo el que se edificase un templo al referido dios cerca del monte. No se sabe en que tiempo empezaron las erupciones del Etna: la primera de que se tiene noticia tuvo lugar en tiempo de Pitágoras, y hasta la época en que se verificó la batalla de Farsalia se contaban hasta ciento. En tiempo de Diodoro se veian todavía los restos de una torre llamada de Empédocles, sitio en que este filósofo observaba las erupciones del volcan y en donde murió; siendo objeto de varias opiniones el modo con que acabó dicho filósofo. *Herod. Virg. Ovid. Sil. Ital.* (v. ETNA.)

* ÆTHRÈRIA, nombre que los antiguos daban á Ethiopia.

AEZCOA, valle de Esp., prov. de Navarra, 2.° part. de la merind. de Sangüesa, obisp. de Pamplona. Linda al N. con los Pirineos, al E. con el valle de Salazar, al S. con los de Urtaul y Aree, y al O. con Roncesvalles y Valcarlos. Su estension es de 4 leguas. Se compone de los pueblos siguientes: Abaurrea alta, Abaurrea baja, Arria, Aribe, Garayoa, Garralda, Orbaiceta, Orbara, y Villanueva. Pobl. 2.000 hab. Aribe es la cap. El terr. es áspero y peñascoso, y da pocos frutos. Su clima es el mas frio de toda la montaña. En su término nace el r. Irati en el bosque de este nombre, el cual dirigiéndose de N. á S. va á unirse al Aragon. Tiene este valle dos puertos de comunicacion con Francia: el llamado de Alzatea se dirige á San Juan-de-pié-de-Puerto, y el denominado Olamendia, á Castel-Piñon por los puertos de Roncesvalles. Los habitantes de este valle obtuvieron del Rey de Navarra D. Sancho el fuerte muchas gracias y ecsenciones en premio de su valor disfrutaban del privilegio de componer su real guardia.

AFDEM y AFDIMO, lug. de la Turquía asiát., en la isla de Chipre, cerca del mar, á 6 1/2 leg. de Limassol y á 4 E. de Bafo. (la antigua Paphos.) Es la residencia del obispo griego de la última. Se cree que ocupa el lugar de una de las cuatro ciudades que Ptolomeo Filadelfo mandó edificar en honor de su hermana Arsinoe. Su terreno es bien cultivado. Pobl., con la de sus dependencias, 3.000 hab.

AFF, peq. r. de Fr. que nace en el bosque de Painpont, en el dep. de Ille-et-Vilaine, y forma despues en la mayor parte de su curso el límite entre este departamento y el del Morbihan. Desagua en el Aoust, en los lagos de Glenac, cerca del lug. de este nombre, despues de haber pasado por Guer y Gacilly, con un curso de mas de 10 leg., de las cuales 4 tienen el fondo suficiente para el trasporte de balsas y madera, desde Guer hasta Gacilly, y 2 desde este último hasta Aoust son las que se navegan, cuyo canal de navegacion se estableció por medio de algunos trabajos, tanto para secar los muchos pantanos que contiene el pais, como para el trasporte de sus producciones, particularmente de los hierros de 1.ª calidad que suministran las fraguas de Painpont.

AFFALTER, lug. del rei. de Sajonia en el circ. de Erzgebirge, distr. de Swickau, sit. á poco mas de 1/2 leg. N. E. de Lossnitz, notable por sus establecimientos de blanqueo y por su hermosa cantera de pizarra.

AFFALTRACH, lug. del rei. de Wurtemberg en el circ. del Necker, y distr. superior de Weinsberg, á 2 leg. E. de Heilbronn. Tiene una sinagoga y 913 hab.

AFFAR, C. de Arabia en el Yemen, dis-

Digitized by Google

trito de Tulla, á 18 1/2 leg. E. de Loheiah.

AFFELN, V. de Prusia, á 2 1/2 leg. S. E. de Iserlohn. Pobl. 325 hab.

AFFENTHAL, (*valle de las Monas*) lug. del gran ducado de Baden en el circ. de Kinzig, distr. de Bohl, y á 2 leg. S. S. O. de Baden. El vino que se coge en dicho lug. lleva el nombre del mismo, y es el mejor del ducado. Pobl. 846 hab.

AFFETTU, pais del rei. de Fanti en la Guinea superior, y en la Costa-de-Oro, cuyos lugares principales son Moria ó Nassau, establecimiento Holandes, é Igua ó Cap-Corse, ó Cape-Coast-Castle, establecimiento ingles.

AFFI, lug. del rei. Lomb. Ven., en la prov. y á 4 1/4 leg. N. O. de Verona, en el distr. de Caprino. Tiene canteras de piedra sillar y 450 hab.

AFFILE, lug. de los Estados Pontificios en la comarca de Roma, á 2 leg. N. N. E. de Paliano. Pobl. 1.000 hab.

AFFOGADOS, lug. del Brasil, en la prov. de Fernambuco, á 1 leg. S. de Recife, en el brazo meridional del Capibaribe, el cual se pasa por un puente de madera de 70 pies.

AFFOLTERN, lug. de Suiza en el canton, y á 2 1/2 leg. N. N. O. de Berna. Indust.: torneles, de los cuales se esportan mil anualmente para Francia. Pobl. 1.290 hab.

AFFORI, lug. del rei. Lomb. Ven. en la prov., distr. y á 1 leg. N. de Milan, cerca del camino real que conduce á Como. Lo atraviesa el Garbogiola. Tiene un establecimiento de hilados de seda y 987 hab.

AFFRIQUE, mont. de Fr. dep. de la Costa-de-Oro, á 2 leg. de Dijon.

AFFRIQUE (SAN), peq. C. de Fr. en el dep. del Aveyron (Rouergue) cabeza de su distrito. Tiene un tribunal de primera instancia, otro de comercio, y un registro de hipotecas. Sit. en una llanura á or. del Sorgue á 8 3/4 leg. S. S. E. de Rhodez. Lat. N. 43° 57′ 0″, long. E. 3° 29′ 11″. Sus edificios son góticos, oscuros y mal alineados: el hospital es el único de construccion regular. Tiene una iglesia parr., un colegio comunal y una sociedad de agricultura. Esta C. era antiguamente fuerte. En 1628 sostuvo un sitio contra Enrique de Borbon, príncipe de Conde, que tuvo que levantarlo al cabo de un año, con mucha pérdida de sus tropas. Se sometió á Luis XIII, desde cuya época empezó á perder su consideracion; pero en 1802 volvió á realzarse, y en el dia se halla en estado floreciente. Se considera la segunda del departamento por su comercio, que consiste en lana, de la cual abastece á las fábricas de Castres y Carcasona; y en otros artículos de sus manufacturas, que consisten en paños bastos y xergunillas y en quesos de Rochefort. Tiene fábr. de hilados de algodon para las manufacturas de cubertores de cama, y otras de curtidos. Celebra cinco ferias anuales el 4 de febrero, el 4 de marzo, el 16 mayo: el 14 de setiembre y el 9 de diciembre. Pobl. 4.247 hab. Su distr. comprende 85 lug., y se divide en 6 territ., que son Belmont, Camares, Cormes, St. Affrique, St. Rome de Tarn y San Sernin: cuya poblacion total es de 54.406 hab.

AFGHANISTAN, grande pais del Asia, al que los ingleses dan el nombre de Kabulistan ó reino de Kabul, del nombre de su Cap., y llamado Candahar por los Geógrafos antiguos. Está situado entre los 28° 54′ y 37° 26′ lat. N., y entre los 63° 48′ y 76° 59′ long. E. Linda al N. O. con la Persia; al N. con la Bukharia; al N. E. con el Kachgar y el Tibet; al E. y al S. E. con el Indost.; al S. con el Beluchistan; al S. O. y al O. con la Persia. Este pais está cubierto de montañas considerables, y sus únicas llanuras se encuentran al S. E. y al S. O. Las montañas mas elevadas estan en la parte septentrional, y forman las fronteras con el Tibet y la Bukharia. De estas montañas colosales, cuyas cumbres se pierden en las nubes, se desprenden inmensas ramificaciones, que se dirigen al S. E., al S. y al S. O. formando valles de diferentes configuraciones y estension. Al N. O. es pais bastante elevado, y esta elevacion se propaga hasta en lo interior de la Persia fronteriza; pero al S. O. y al S. el terreno se abaja insensiblemente hasta llegar al Océano. Al S. E. se estiende la inmensa llanura, por en medio de la cual corren los rios del pais hácia el mar. Las diversas cordilleras del Afghanistan pertenecen á la clase de montañas que forman parte del Asia superior, y se aproximan al Caucaso, del cual las separa el Tedsen. Las principales son Himaleh ó Himalaya, é Hindokuh, que se separa de la anterior, á los 79° long. E. Muchas de las cimas de estas dos cordilleras estan cubiertas de nieves perpetuas, y algunas de ellas tienen mas elevacion que el Chimborazo. El Parapomiso, el Kuh-Soleyman, el Kerker, los montes llamados de Sal, el Mokkur, etc. vienen á ser unas inmensas cordilleras cubiertas de bosques que pueden considerarse como otras tantas ramificaciones del Hindokuh. Las llanuras y desiertos mas considerables de este pais son el llano de Ledjah, entre el Sinal (Indus) y el Telsdem; el desierto de Bahwalpur, y el de Seistan, que contiene una llanura de terreno salino. El Sind es el solo r. de consideracion que se encuentra en este pais, y el único navegable; los demas se parecen mas bien á grandes torrentes, y son videables la mayor parte del año: sus aguas son absorvidas por una infinidad de canales de regadio ó por aqüeductos subterráneos. Los principales son: el Kabul, el Kachgar, el Helmend, etc. El Lukh y el Uler son los dos únicos lagos que tienen alguna estension; y por todas partes se encuentran fuentes minerales. El clima y producciones del Afghanistan varian segun la latitud, y mas aun en razon de los diferentes niveles. Se esperimentan en este pais los estremos del frio y del calor: asi es que el valle Peychaver ofrece á menudo el calor mas intenso, aunque de corta duracion; y le sucede despues el

Digitized by Google

frio mas escesivo. Son raras las lluvias en este pais, y en invierno son de la mayor importancia. El aire es generalmente sano, y sin embargo en otoño y primavera se esperimentan tercianas; y en las mismas estaciones las viruelas hacen los mayores estragos, á pesar de estar en uso la inoculacion. En la mayor parte del pais se verifican dos cosechas al año. Produce trigo, cebada, arroz, que abunda en todos los valles, particularmente en el de Sewad; legumbres, que son abundantes y escelentes; tabaco, lino y rubia, que se crian en todas partes; algodon, cañas de azúcar y gengibres que solo crecen en los terrenos cálidos; y finalmente la asafœtida, que se esporta para la India en grande cantidad. Muchos de los árboles que se crian en Europa son indígenos de este pais: el abeto, la encina, el cedro, el ciprés, el avellano, el olivo silvestre, son los que mas abundan en las montañas en donde se halla tambien el alfónsigo silvestre. Asimismo en las llanuras se encuentran el moral, el plátano, el alamo y cuantos árboles frutales se conocen en Europa; y ademas el limon, el naranjo, la higuera, el granado, el almendro y la vid que crece sin necesidad del menor cultivo. En las llanuras y en los declives de las montañas de segundo órden se coge el maná, y en los jardines se cultivan las flores mas odoríferas, algunas de las cuales son conocidas en Europa, como la tuberosa ó vara de jesé, el jacinto, la adormidera, el narciso, etc. El Afghanistan posee varias castas de caballos: los mejores son los de Herat: los camellos y dromedarios se encuentran en los paises arenosos: los mejores bueyes son los que se traen de Radjepotana: los carneros son la principal riqueza de las tribus nómadas: en las montañas se encuentran varias especies de cabras: los perros de caza son escelentes y muy estimados; y es comun la especie de un gato conocido en Europa con el nombre de *gato persa*, de cuyo largo pelo se hacen tejidos de mucho aprecio. Entre los animales silvestres se distinguen el leon, el tigre, el leopardo, el oso, el lobo, la hiena y varias especies de zorras: se encuentran tambien el ganso, el ciervo, el javalí, la cabra lilica, el mono, el puerco espin, el erizo, el huron; y de los volátiles el águila, el halcon, la garza real, la grulla, la cigüeña, el ánade, etc. etc. El escorpion es muy grande y su picadura muy peligrosa: los gusanos de seda criados con esmero producen regularmente. Hay muchas abejas, y algunos años la langosta devasta las mieses y ocasiona una carestía casi general. Las riquezas minerales son poco conocidas; aunque se pretende que la mayor parte de los rios llevan pepitas de oro, lo que daria lugar á congeturar que este metal puede hallarse en las montañas mas elevadas, tales como aquellas en donde nacen dichos rios. En el Khaferistan se encuentra la plata virgen; y en varios sitios el plomo, hierro, y el antimonio. El rio Kachgar corre por un terreno lleno de rocas enteras de lápiz-lázuli: la sal mineral, los manantiales salados y los pantanos salinos son en número tan considerable que por todas partes se encuentra salitre. Calabah abunda en alumbre y arcilla.

Aunque el Afghanistan es un pais generalmente agrícola, sus habitantes no desconocen las artes: en algunas ciudades grandes se encuentran manufacturas de seda, de algodon, y lana; fábricas de armas, y de pólvora. La falta de rios navegables y de carreteras, por donde pudieran transitar carruages, obliga á los mercaderes á emplear acemilas para llevar adelante las relaciones comerciales que tienen entabladas con sus vecinos; por lo que se envian los géneros por medio de caravanas. Los paises principales con quienes los naturales hacen un comercio activo son: la Persia, el Indostan, la Bukharia y el Kachgar. Por los puertos de Sindhy reciben estaño, pañus, esclavos, y varias mercancías de Europa y Africa. Del Tibet toman una especie de paño fabricado con lana de chal; pero su comercio mas considerable lo tienen con el Indostan. Esportan para este pais, caballos, pieles, rubia, asafœtida, tabaco, alfónsigo ó pistacho, nuez de agalla y toda especie de fruta; y estraen del mismo, tejidos de seda y algodon, muselinas, sargas, brocados, añil, creta, marfil, cera, estaño, bambus, sándalo y mucho azúcar. Transportan á Bucaria, lienzos, turbantes y casi todas las mercaderías que sacan del Indostan, y toman en cambio caballos, oro, plata, paños esquisitos, ropa de algodon y seda que imita el brocado, utensilios de cocina de metal colado y acero; y envian á Persia añil, tapices de Herat, brocados de la India, muselinas y otros tejidos de algodon, y reciben en cambio seda cruda, rasos, pañuelos de seda para muger, oro y demas metales. A la China no envian mas que añil por Kachgar, y se llevan en cambio tejidos de lana y seda, té, porcelana, goma laca, cristal y oro en polvo. Las principales caravanas son las que van de Candahar á Koratchi, de Peychaver al Indostan, y de Kabul á Bukaria, las cuales se ven obligadas á ir muy custodiadas, para defenderse de los ataques de las tribus Belutchis y Chirans. En la parte del Afghanistan que perteneció en otro tiempo á la Persia se hace uso de los pesos y medidas de dicho pais. En la provincia de Balkh se usan los de Bucaria. La medida ordinaria para granos en Kabul y Candahar es el *man-Khany* de peso de 80 libras.

El Afghanistan es habitado por diversos pueblos, cuyas denominaciones principales son: los Aghuans ó Afghaneses, los Belutchis, los Uzbeks, los Eimacs, los Hazarehs, los Tadjys, los Indios, los Turcomanes, los Kafres y los Arabes. Los Afghaneses forman la masa mayor de la nacion, cuyo orígen se pierde en la obscuridad de los tiempos mas remotos. En general son robustos aunque flacos, pero de buena musculatura. Tienen el pelo negro ó castaño obscuro: su carácter es franco: se les tacha de codiciosos, de orgullosos por su na-

Digitized by Google

cimiento, de vengativos, de envidiosos y avaros; pero si tienen estos vicios, los compensan con su fidelidad, con su hospitalidad, valor, prudencia, y amor al trabajo. Los mismos se dividen en dos clases: la una, nómada, que todavia vive en tiendas; y la otra que ha abandonado este género de vida y se ha fijado en domicilios permanentes. Esta se compone de los grandes con sus dependientes, de los militares, de los comerciantes y de los artistas. Los Tedjics y los Indios habitan las ciudades y villas, y son los que egercen los oficios; y hay algunos de ellos que son tambien comerciantes, banqueros, plateros, etc. Los Beluchis y los Uzbeks, son nómadas, y los Kafres y otras pequeñas tribus pueden considerarse tales. Finalmente este pais contiene una diversidad de tribus tal, y son tan pocos los viageros que han podido recorrer el pais, que es imposible hablar de todas ellas con la propiedad que seria de desear. Todavia es mas difícil fijar el número de su poblacion, por cambiar las tribus de residencia, y ser sumamente imperfecta su administracion; sin embargo, algunos autores la hacen ascender hasta 10 millones. La religion dominante es el islamismo, subdividido en varias sectas, como la de los Sofys, la de los Zekys, y la de los Ruchenis; pero la mayor parte de los Indios siguen el bracmanismo. Los Afghaneses son muy religiosos y se entregan fácilmente á todos los sueños de la superstícion; creyendo en magias, en encantos, y en otras preocupaciones de esta especie. Los ricos son los únicos que usan la poligamia; pues los que no tienen mayores recursos, se unen á una sola muger, la cual sin embargo pueden abandonar sin ningun motivo; siendo así que para separarse esta, es menester que esponga sus razones ante el Cadi. Es una ley y un deber el que cada uno se case con la que fue muger de su hermano, con tal que consienta la viuda. Las mugeres son por lo regular de mucha estatura y bien formadas; y si pertenecen á alguna familia distinguida, no pueden salir libremente, aunque gozan de la reputacion de muy modestas. El ajuar de las casas es sumamente sencillo: una alfombra y algun cogin para sentarse, y en las ciudades algunos bancos anchos con el nombre de sofás, son todos sus muebles de adorno; y aun se sirven muy poco de dichos sofás, porque, segun la costumbre oriental, se sientan en el suelo con las piernas cruzadas. La conversacion es uno de sus mayores placeres, y encuentran mucho gusto en escuchar relaciones históricas y cantos. Los habitantes del occidente del pais se gozan en estremo con una danza nacional que llaman *attem*, que se egecuta al son de los instrumentos acompañados del canto; despues de lo cual su grande pasion es correr á caballo. Su lenguage, cuyo origen es desconocido, se llama *puchtu*: parece duro, y para oirlo con agrado es necesario estar acostumbrado al sonido de los dialectos orientales. Los ministros del culto y gefes del Estado son elegidos de las familias que tienen como vinculados los conocimientos, que se reducen principalmente á la teologia y á la jurisprudencia, pues el resto de su literatura es una imitacion de la de los Persas. Los Soberanos protegen á los que se dedican á las letras, y en todas las ciudades de primer orden suelen tener escuelas públicas, muy parecidas á las que se ven en Europa.

El Afghanistan es gobernado por un monarca, cuyo poder es limitado; pues los grandes del reino con las tribus organizadas forman una especie de poder aristocrático; y como no hay mas ley escrita que el Coran, ni ecsiste ninguna coleccion de actas de gobierno; los usos y las costumbres son las únicas que garantizan los derechos de la nacion y los de la corona. El trono es hereditario en la familia de Sadu-zeiy de la tribu de los Durranis, pero no se conoce ninguna ley para determinar el derecho de primogenitura. Cuando muere el Rey, los grandes resuelven cual de sus hijos debe ascender al trono. Toda la familia real, á escepcion de las personas predilectas del Soberano, vive encerrada en la ciudadela de Kabul, donde se la trata con toda magnificencia; aunque rigurosamente custodiada. Los principes que quedan con el Rey, salen con el título de gobernadores de las provincias, ó gefes de los ejércitos. La palabra *Chah* ó *Padichah*, con que titulan al Rey, equivale á monarca, el cual tiene el poder legislativo y egecutivo, el derecho esclusivo de acuñar moneda, y el de declarar la guerra y concluir la paz; pero no puede ceder ni enagenar ninguna parte del territorio en que habiten Afghaneses: á su lado tiene el Visir, y en las ciudades se administra la justicia por medio de los Cadis, Muftis, etc. Fuera de poblado los propietarios arraigados son responsables de cuanto tiene relacion con la buena policia, que en todas partes se halla muy desordenada. Las rentas del Estado ascendian en otro tiempo á 288 millones de reales; pero en el dia rara vez llegan á 192 millones. No es fácil calcular con precision su fuerza militar; pero se cree que en caso de necesidad, el principe podria presentar un ejército de 200.000 hombres. El Afghanistan se divide en cinco grandes partes. El Afghanistan propiamente tal, el Khorazan, el Balkan, el Seistan y el Multan.

La historia de este pais no ofrece hechos verídicos hasta el año 997; en cuya época Sebektéquin, oficial tártaro, al servicio del gefe del Khorazan, sacudió el yugo y vasallage; y estendiendo sus conquistas al Afghanistan, estableció su corte en Ghiznih, nombrándola cap. de su nuevo imperio. Mahmud, su hijo y sucesor, conquistó ademas el resto del territorio de los Ghiznevides, que se estendia á una gran parte de la Persia y del Indostan septentrional. Es probable que la mayoria del ejército conquistador se compusiese entonces de Afghaneses, cuyo nombre prevaleció en el nuevo imperio: la nueva dinastia poseyó el trono por espacio de 162 años, dando fin en el de 1159 de nuestra era, en

que Mahmud-Gory, de origen Afghanes, se apoderó de la corona. Este príncipe dejó á un esclavo suyo favorito la posesion de los estados al O. del Sind, que fueron inmediatamente invadidos por Kharizm, príncipe Persa; cuyo sucesor Djelal-ed-dyn fué espulsado de los mismos por Djenquyz-Khan. Desde la invasion de este último conquistador, hasta la de Tymur, la historia de los Afghaneses se halla sumergida en tinieblas. Se cree que desde la muerte del referido hasta que se arruinó el grande edificio del imperio Mogol, el Afghanistan se gobernó por príncipes de su propia nacion, y continuó hasta 1506. El emperador Baber, antes de conquistar el Indostan, se apoderó de Kabul y Ghizniih, que con Candahar quedaron en poder de sus descendientes hasta la muerte de Aureng-Zeyb. Por los años 1720 los Afghaneses aparecen de nuevo capitaneados por príncipes de su nacion, conquistando la Persia y tomando á Ispahan; y en 1737 vuelven á ser espulsados por Nadir-Chah y subyugado su pais; y finalmente despues de la toma de Delly por dicho príncipe, el Afghanistan quedó reunido á la Persia por un tratado. Habiendo sido asesinado Nadir, Ahmed-Chah, gefe de los Durranis, á la cabeza de 3000 caballos, atraviesa el Korazan y se encamina á Candahar, se apodera del tesoro de Nadir, y sin grande efusion de sangre consigue coronarse en dicha C. en octubre de 1747; siendo de edad de 24 años. Al año siguiente, al frente de 12.000 hombres se apodera de Ghiznih y Kabul, y persigue á los gobernadores de estas dos plazas hasta mas allá del Sind; invade repetidas veces el Indostan, y consigue en 1761 una victoria decisiva sobre los Mahratas, que se jactaban de conseguir la espulsion de los príncipes Mahometanos del Indostan. Este valeroso príncipe murió en 1773, á la edad de 50 años, despues de un reinado brillante y glorioso. Su hijo Tymur no tenia las calidades necesarias para conservar el grande imperio recien conquistado por su padre; así pues no tardó en tener que abandonar á Labor y á los S. khs; pero á pesar de esto retuvo siempre en su poder, al E. del Sind, la provincia de Kachemyr, el distrito de Atok y algunas porciones del Multan, continuando en percibir tributo de los Emires ó príncipes de Sindhy, y conservando mucha parte del Khorazan. Este príncipe murió en Kabul el 20 de mayo de 1793, y lo reemplazó su hijo Zeman-Chah, despues de haber mandado sacar los ojos á su hermano; pero su reinado fué de poca duracion, pues le destronó otro de sus hermanos llamado Mahmud en 1800, recibiendo el mismo trato de parte de este, que el que habia hecho sufrir á su hermano mayor. El nuevo monarca debió su ascenso al trono, al valor, talento y manejos de su Visir Fetehh-Khan; desde cuya epoca dieron principio las revoluciones intestinas que no concluyeron hasta 1803, en que Mahmud fué espulsado del trono por otro de sus hermanos Chudjaa, el cual contra la costumbre, le dejó la vida y la vista: pero no tardó en arrepentirse de su clemencia; pues en 1809, Mahmud volvió á ser proclamado por las intrigas de su Visir Fetehh, y Chudjaa tuvo que fugarse precipitadamente, escondiéndose en las montañas, desde donde pasó á Lodeyanah, C. del Indostan, que se hallaba sugeta á los ingleses. Al fin, habiendo muerto Mahmud en 1818, el príncipe Kamran llegó á apoderarse de la persona del Visir Fetehh, al cual hizo morir en medio de tormentos los mas ináuditos. Entonces fué cuando Rendjit-Singh, gefe de los Seykes, aprovechándose de la confusion en que se hallaba el reino, invadió el Kabul, en donde actualmente reina, y aunque tomó la C. de Peychaver, tuvo que retirarse y abandonarla inmediatamente.

AFGHANISTAN PROPIO, una de las cinco divisiones del Afghanistan. Ocupa el centro de este imperio, entre los 27° 32′ y los 35° 40′ lat. N.; y entre los 79° 30′ y los 84° 48′ long. E. Linda al N. con las provincias de Herat y Balkh, y con la Tartaria independiente; al N. E. con la de Kachemir; al E. con el Pendjab y el Multan; al S. con el Beluchistan; y al O. con la Persia. Pobl. 6 millones de habitantes; se divide en once provincias que son: Kabul, Laghan, Tehooth, Hezareh, Peychaver, Djelal-abad, Ghiznih, Siwy ó Sewy, Chekarpur, Candahar y Ferah.

AFIUM-CARAHISSAR, *Apamea Cibotus*, C. de la Turq. asiat. en la Anatolia, Cap. del Sandjiacato de Carahissar, llamada Apamea por Antioco Soter, su fundador. Sit. á or. del Akharsu y al pié de los montes Murad y Bordaklu, á 36 1/2 leg. S. E. de Brusa, 44 S. O. de Angora y 57 1/2 E. de Esmirna. Lat. N. 38° 45′; long. E. 34° 38′. Tiene cerca de media legua de circunferencia, está rodeada de murallas, y defendida por una antigua fortaleza situada al S. O. sobre una roca aislada, y de estraordinaria altura. La C. es bastante mal construida, la mayor parte de sus casas son de madera unida con tierra y piedras, con lo que presentan un triste aspecto; de la parte del S. vienen á las calles de la C. algunos arroyos que templan bastante su temperatura.

Es residencia de un bajá de dos colas, de un obispo griego, y como centro de las caravanas que van de Constantinopla á Esmirna y al interior del Asia. Tiene doce mezquitas, cinco baños públicos, seis Khans, ú hosperderías, dos capillas armenias y una aduana. En ella se fabrican tejidos de lana, y sobre todo tapicería y artefactos de fieltro; así como indianas, armas de fuego y *yataganes*, especie de alfanges cortos. Su comercio principal es el opio que estraen de la adormidera blanca, que cultivan en su vasta campiña, lo que ha dado origen al nombre que lleva la C., el cual significa *fortaleza negra ó del opio*. La poblacion asciende á 50.000 hab. de diversas naciones. Segun los anales de Turquia, debe su fundacion á Aladino, uno de los Sultanes Seldjukides, y fué patri-

Digitized by Google

momo de Othman, fundador del imperio turco; pero en lo sucesivo siempre ha hecho parte de los estados del Gran Señor.

AFLAH, pais del reino de Kerrapay, en la Guinea superior y Costa-de-Oro, cuyo lugar principal lleva el mismo nombre.

AFLENZ, lug. del ducado de Siria en los Estados Austriacos, circulo y á 2 1/4 leg. N. de Bruck. Tiene una cantera de mármol y muchas fraguas. Pobl. 436 hab.

AFNU, (v. CACHENA).

AFNU, (v. DIRZIZZI).

AFOGNAK, isla del Archipiélago de las Aleutias, que hacen parte del grupo de las islas Lisii, á 5 1/4 leg. N. E. de Kadiak, de la cual solo la separa un canal lleno de islotes y de rocas. El capitan Cook le dió el nombre de San Hermógenes. Tiene bastante estension, y en su interior se encuentran muy bellos árboles. Los Rusos han establecido en ella una factoría. Pobl. 200 hab.

AFOLDERN, V. del principado de Waldek, territorio del Eder superior. Sus habitantes se ocupaban antiguamente en acrisolar el oro.

AFONSIN, ald. S. de Esp. en Galicia, prov. y obisp. de Lugo, jurisd. de Deza, parr. de San Esteban de Barcia.

AFONSIN, ald. S. de Esp. en Galicia, prov. y obisp. de Lugo, jurisd. de Deza, de la parr. de San Lorenzo de Villatuje.

AFONTE, ald. S. de Esp. en Galicia, prov. de Betanzos, jurisd. de Puente de Eume, arzob. de Santiago, de la parr. de Santa Eulalia de Limodre.

AFOX, (SANTA LEOCADIA DE) felig. S. de Esp. en Galicia, prov. de la Coruña, arzob. de Santiago, jurisd de Miraflores. A. O. 119 hab.

AFRAGOLA, peq. C. del rei. de Nápoles, cab. de territ. en el distrito de Casoria, provincia y á 2 leg. N. N. E. de Nápoles; sit. en una llanura. Tiene tres iglesias parr. Industria: fábricas de sombreros. El segundo domingo de mayo celebra una feria que dura cinco dias. Pobl. 12.647 hab.

AFRICA, llamada Lybia por los Griegos, una de las tres partes del mundo conocido por los antiguos, que creyeron inhabitable la parte que se halla situada bajo la zona tórrida, y solo conocieron la mas septentrional de dicho continente. Algunos han pretendido que los antiguos habian penetrado en el interior; pero á decir verdad, segun sus datos, no pasaron mucho mas allá del S. del monte Atlas, ni se estendió su navegacion fuera de las islas Fortunatas. Los geógrafos han dividido el Africa de varios modos; pero siempre se comprendian las provincias ó regiones siguientes: Egipto, Libia esterior y central, Marmarica Cyrenaica, Region Syrtica, Africa propia, Numidia, Mauritania y Etiopia; cada una de las cuales comprendia varios estados, de donde se ha originado el distinto modo de hacer las denominaciones. Las celebres Utica y Cartago se hallaban situadas en el Africa propia, que es el pais que comprenden hoy los estados de Trípoli y de Tunez. Ha sido cuna de muchos hombres célebres, como Anibal, Asdrubal, San Cipriano, San Agustin, etc.

AFRICA, (En árabe MAGRES, tierra del occidente.) Una de las cinco grandes partes en que se divide actualmente el globo: debe contarse despues de América y Asia si se atiende á su estension; pero la última, si nos referimos á la civilizacion. Tiene próximamente la figura de una pirámide, cuya base puede suponerse en su estremo N. ó en sus costas bañadas por el Mediterráneo, y su cúspide en el cabo de Buena Esperanza. Es al mismo tiempo una Península de prodigiosa estension, unida al Asia por un istmo de unas sesenta millas de largo, llamado de Suez, situado en su estremo N. E., á un lado del cual se halla el Mediterráneo, y al otro el mar Rojo. La línea equinoccial corta al Africa en dos partes casi iguales al N. y S. desde el ecuador. La mayor parte de este continente se halla situada entre los trópicos, cuya circunstancia con la de sus inmensos arenales, ocasiona que su calor sea casi insoportable á los europeos; y la mayor parte de sus habitantes estan tan agenos de los fenómenos que produce la falta de calórico, que seria tan incomprensible para ellos el que el agua pueda perder su líquidez por medio de la congelacion y constituirse á manera de duro mármol; como lo seria el quererles persuadir que el mármol y los peñascos pueden derretirse y manar como un arroyo de agua pura. Desde el cabo Bon, situado en los 37° 4′ 45″, lat. N. hasta el de Buena Esperanza en los 34° 24′ lat. S. se halla comprendida una estension de unas 1450 leg. de N. á S.; y desde el Cabo Verde, sit. en los 13° 48′ 34″, long. O., hasta el de Guardafui en los 55°, long. E., otra de cerca 1380. Su superficie se calcula de 1.120,000 leg. cuadradas, y se supone que el circuito de sus costas asciende á 5600 leg. El Océano indio baña las que miran al oriente, desde el cabo de Buena Esperanza hasta el istmo de Suez, comprendiendo el canal de Mozambique entre dicho continente y la grande isla de Madagascar; en el cual acostumbran á reinar alternativamente los vientos N. N. E. y S. S. O. En la misma direccion, el Océano indio, dilatándose hácia el interior de las costas, forma el golfo arábigo, llamado mar Rojo, que separa á esta parte del mundo del Asia. Las costas meridionales y occidentales lindan con el océano Atlántico. Desde el estremo occidental del cabo de Buena Esperanza hasta el golfo de Guinea, por los 5° lat. N., la costa forma una línea que se inclina insensiblemente hácia el O.; pero sigue despues la direccion N. hasta el estrecho de Gibraltar. La costa bañada por el Mediterráneo corre de poniente á levante, formando un sin número de sinuosidades, entre las cuales se distinguen principalmente las llamadas golfo de Cabes, golfo de la Sirte ó de Sidra, y golfo de los Arabes, cerca de Alejandria; aunque ninguno de los referidos puede compararse con el de Guinea. Es una cir-

Digitized by Google

cunstancia bastante notable que los cuatro puntos cardinales de esta prodigiosa peninsula se terminen por cuatro cabos, á saber: cabo de Buena Esperanza al S., de Guardafuí al E., Serrat al N., y cabo Verde al O. La inmensidad del Océano ciñe por todas partes, y parece aislar al Africa del resto de las demas partes conocidas del globo, sin disminuir lo inmenso de su vasta masa, ó á lo menos sin dejar de ofrecer continuacion, sino hácia el E., en el estrecho de Bab-el-Mandeb, en donde no deja mas que un intervalo de unas 10 leg. de mar entre este continente y el de Asia, y hácia el N., en donde la barrera que forma el estrecho de Gibraltar tiene menos anchura que el anterior. Por lo que toca al mar Mediterráneo, que se supone ecsistir en lo interior del Africa; puesto que ningun viagero europeo lo ha visitado, es imposible manifestar el grado de confianza que merezca tal suposicion, á no ser que sea el llamado lago de Nigricia, BAHR-ES-SUDAN, (1) del que hablarémos dentro de poco: lo único que ha podido averiguarse es que los lagos tienen muy poca estension, atendiendo á lo vasto de este continente. Los mas dignos de atencion son el lago Maravi al S. E., el Dembea en Abisinia, los de Dui, Heyman, Fitré ó Canga y Dibbié en el Haussah, con la laguna Vangara y el mar de Sudan en el mismo pais; el de Dombu en el pais de los Tibus; el de Bilma al N. E., y el de Marks en la parte septentrional cerca del cabo Cabes. Las inundaciones de algunos rios, de los cuales algunos se pierden en los arenales, como el Dar Kula, el Uad-el-Ghazel, el Misselad, que suministra sus aguas al lago Fitre, y otros que desaguan en los mares que bañan las costas de Africa, forman tambien lagos y lagunas cuya ecsistencia es solamente temporal. El interior de este continente es poco conocido de los Europeos para poder dar relaciones positivas acerca sus principales rios, y ni siquiera podemos asegurar si el Niger se halla en el mismo caso. El número de los que desaguan en el Océano y Mediterráneo es considerable. El Nilo es el mayor, y Walckenaer mira como indubitable la ecsistencia de muchos rios que bajo el nombre de Misseland ó Djyr, corren de N. á S. y de S. á N. en el interior del Africa; al paso que ignora el curso de los mas notables del Sudan á la parte del O. De todas las observaciones discutidas y espuestas en las *Investigaciones acerca del interior de Africa*; *Recherches sur l'interieur de l'Afrique*, resulta, que al S. E. de Abisinia se halla una cordillera que da nacimiento al Zebeh ó Quilmame, al Madagojo, al S. del Nilo, al Misselad, al N., etc.; saliendo del estremo occidental de la misma cordillera el Senegal, el Gambia, el Rio-Grande, etc. que desaguan en el Océano atlántico. De la parte septentrional de la misma salen el Kollah ó Djolibah ó Niger y el Bahr-es-Sudan, cuya situacion no esta todavia bien demarcada. Caminando de N. á S., á lo largo de la costa oriental, se encuentran las embocaduras de infinitos rios, cuyo curso nos es desconocido, tales como el Web, el Zambeza, el Lorenzo Marquez, etc., sin que podamos asegurar que los de la costa occidental sean menos considerables que los precedentes; aunque el curso de los tales haya sido demarcado con mas ó menos ecsactitud, como el Dur, el Orange, el Coanza, el Zair ó Barbela, el Rio-Grande, el Gambia y el Senegal, último que merezca consideracion en esta costa, caminando hácia el N. El Mediterráneo que forma la barrera septentrional del Africa, recibe en las costas de Argel despues del Nilo, el Djidyd y algunos otros menos considerables que descienden del Atlas. Por lo que hace á los que nacen de su ladera meridional; estos se pierden en los arenales de Sahara ó desaguan en los lagos de este inmenso desierto. Algunos de estos rios están sujetos á inundaciones periódicas, las cuales favorecen y producen la fecundidad de los terrenos que se hallan próximos á sus riberas. En la estacion lluviosa, cuando el Sol dirige verticalmente sus rayos sobre los paises situados debajo de la zona tórrida, se reunen abundantes aguas en las muchas y progresivas planicies ó mesetas que se elevan en lo interior del Africa, produciendo una superabundancia de agua en los rios que bajan de las referidas, ó que atraviesan sus lagos, ecsesivamente hinchados por las aguas que provienen de las mismas lluvias en los terrenos circunvecinos. Por mas que se ignore la situacion de las fuentes de la mayor parte de los rios de Africa, no puede dudarse que deben tomar su origen en las diferentes cordilleras, mas ó menos dilatadas que se estienden por dicho pais. El monte Atlas es el mas septentrional, y se dirige del O. al E.: el Tchefty puede considerarse como una ramificacion del espresado, y lo mismo el Gerboda y el Harutch llamado *Ater mons* por los antiguos. Los montes Magarah y Macottham, sit. al estremo septentrional de la cordillera libica, que se estienden por la margen occidental del Nilo y continuan hasta mas allá de sus cataratas, se encuentran á poca distancia oriental de los anteriores. Si seguimos la contra-corriente del Nilo, llegarémos á los montes de la Luna (*Gebel-el-kamar*) que ocultan los manantiales todavia ignorados de dicho rio, el cual empieza á crecer desde un principio con el tributo de muchos otros rios, cuya mayor parte nacen en el monte Tehakha, ramificacion oriental de la cordillera de donde se origina. Pero el estremo occidental de esta ¿se enlaza ó linda con el oriental del Kong? ¿se halla tal vez separado de él por algun arenal desierto? Este es todavia un problema geográfico que está por resolver: lo único que puede decirse es que el Kong con sus

(1) *Los que conocen el idioma árabe saben que cuando el artículo antecede á alguno de las letras lunares, convierte su* l *en aquella, y así se pronuncia Bahr-es-Sudan, aunque se escribe Bahr-el-Sudan, etc, cuya advertencia no repetirémos.*

Digitized by Google

numerosas ramificaciones sirve de límite septentrional á Guinea, y se dilata por los países situados al N. de su inmenso golfo; que el cabo de Sierra Leona, que forma un promontorio bastante notable al S. de una continuacion progresiva de terrenos bajos, frecuentemente inundados parece que marca el estremo occidental de dicha cordillera, la cual se aleja del mar antes de llegar al punto en que la costa se dirige al S., despues de haber seguido la direccion de levante á poniente; y que el resto de la costa hasta el cabo de Buena Esperanza no ofrece ninguna montaña de consideracion.

Por lo que hace al interior del Africa, ignoramos todavia hasta el nombre de las montañas ó cordilleras en que nacen los rios que lo bañan. En direccion paralela á mucha parte de la costa oriental estan situados los montes Lupata ó *Espina del mundo*, dirigiéndose desde el cabo Guardafui hasta el de Buena Esperanza, en donde terminan, formando llanos absolutamente estériles, llamados *Karros* ó montañas sumamente escarpadas, pero tan aplanadas en sus cumbres, que una de ellas lleva el nombre de Mesa y otra el de grupa del Leon. Tal es en general el sistema de las montañas conocidas del Africa, á lo menos de las que se estienden por las costas; porque á escepcion de los montes de la Luna y del Haruteh, todas las que se hallan tierra á dentro nos son casi enteramente desconocidas. Solo podemos formarnos una idea de sus direcciones, admitiendo los ingeniosos principios que establece Walckenaer. Juzga pues el referido, que las mayores alturas de dicho continente deben encontrarse entre Norte y Sur, separando los lechos y el curso del Nilo, del Miselad y del Djyn; de los del Djolibah y Gamboru. La cordillera mas elevada y que llena la inmensa estension supuesta, debe hallarse en el punto de mayor anchura de dicho continente, es decir, entre el Cabo Verde y Guardafui, que marcan la direccion de poniente á levante. Esta cordillera lleva el nombre de Kong en su parte occidental, y en la oriental forma picos de altura estraordinaria, puesto que bajo el ardiente cielo del trópico se hallan cubiertos de perpétuas nieves; lo que indica, atendiendo á la latitud en que se hallan, que su elevacion debe pasar de 16 mil pies sobre el nivel del mar. Dichas montañas se hallan distribuidas en diferentes órdenes; el primero de los cuales corre de E. á O. con los nombre de Fazuelo y Tegla, por los grados 10 y 11 de latitud, de cuyas laderas manan los rios que riegan el Daifur y el Bornu. Otro orden mas meridional que se dirige tambien de E. á O. lleva el nombre de montes de la Luna, y da nacimiento al Nilo y á los demas rios que lo hacen caudaloso: y este segundo orden, despues que se ha unido al Kong y á sus ramificaciones situadas mas al S., se halla mas próximo á la costa de Guinea de lo que manifiestan los mapas. A pesar de los muchos rios que se desprenden de estos montes, sus cordilleros no estan separadas sino por arenales desiertos, de los cuales el mas considerable es el que se estiende hácia el S. del monte Atlas, y lleva el nombre de SAHARA *(desierto)*, que se confunde con otros de menor estension, como el de Barcah, al N.; el de Libia, al E.; y los de Djozr y Aravan al S. En estos piélagos de arena, que afectan las undulaciones y borrascas del océano, se encuentran dispersos en todas direcciones varios rios que quedan allí sin curso, pantanos fangosos llenos de reptiles y animales venenosos, y finalmente algunos pedazos de terreno cultivado. Esta especie de islas de terreno sólido ó estable se llaman *Oasis*, y son numerosas en el desierto de Libia. Seria por demas entretenernos aquí en discutir el grado de verosimilitud que puedan tener las conjeturas mas ó menos plausibles, que suponen la ecsistencia de un mar interior ó Mediterráneo, á mas del que lleva el nombre de mar de Sudan, al cual atraviesa el Niger, á corta distancia de Timbuctu, y solo debe considerarse como un lago de mediana estension: mas importante será convertir nuestra atencion á la calidad del terreno, vegetacion, productos, etc. del continente que ecsaminamos.

El suelo de Africa es generalmente muy elevado y se ensancha en todas direcciones, formando como una especie de cuadrilongos ó sea bancales que van siguiendo unos tras otros; y es circunstancia que merece la consideracion, el que las tres cuartas partes del Africa se hallen sit. entre los trópicos; asi es que la escesiva cantidad de calórico, que se encuentra en los desiertos, se esparce despues, y aumenta considerablemente la temperatura de los paises meridionales y septentrionales situados debajo de las zonas templadas. En algunos parages las lluvias, la elevacion del terreno y los vientos contribuyen á refrescar la atmósfera, á veces hasta la linea. Seguramente que en ninguna otra parte del mundo la esterilidad se encuentra tan próksima á la fertilidad como en Africa. Las *Oasis*, por ejemplo, que se hallan esparcidas por toda la superficie de los desiertos deben su ecsistencia á las aguas de las pocas lluvias que allí se esperimentan, las cuales se reunen en los terrenos bajos, ó bien á los arroyos que se abren paso al través de los arenales de dichos desiertos. Las márgenes de los rios se hallan como guarnecidas de dos festones de perenne verdura, constantemente mantenida por las inundaciones de los mismos, ó por el cieno que depositan en dichos lugares. Esta vegetacion es todavia mayor en las inmediaciones de las embocaduras, cuando los rios forman en este sitio algunas *deltas*. (2) En al-

(2) El espacio triangular que forma un rio, al desembocar en el mar por varios brazos, se llama delta, *por su semejanza á la forma de la cuarta letra* △ *del alfabeto griego. Nuestro erudito Erro pretende que la palabra* delta, *de origen*

Digitized by Google

ganos países se consiguen grandes cosechas de trigo candeal, arroz y cebada. El caso parece á veces que da vida á las áridas costas bañadas por tan dilatados mares, y la palmera encuentra, en medio de los arenales de las regiones septentrionales, la humedad necesaria á su vegetacion y á la produccion de su fruto, sazonado por el ardiente Sol que abrasa aquel país. Estas frutas constituyen el principal alimento de los habitantes del desierto, los cuales recogen ademas los desperdicios de los mismos para alimentar á sus camellos. En Berberia y en el estremo meridional del Africa, cerca del cabo de Buena Esperanza, prospera la vid y se ven en dichos países bastantes viñedos. Los bosques, que cubren la mayor parte de las muchas montañas de Africa, no merecen menos consideracion que los de cualquier otra parte del mundo, ora atendamos al espesor y variedad de sus árboles, ora á sus elevadas y magestuosas copas. Muchos de estos bosques deben tener una antigüedad estraordinaria, puesto que, segun el parecer de los naturalistas, se hallan árboles en su seno que cuentan muchos siglos de ecsistencia. El nopal llamado vulgarmente el árbol de los Banianos, se cria mas al S. y goza entre los Negros de la misma veneracion que entre los Indios. El Drago no tiene gracia ni magestad; sin embargo se encuentra el cañafistolo, que lleva una cascara bastante conocida en medicina, el tamarindo, el sen, el banano, el grande y espinoso *alto*, ó *talh (mimosa gummifera)*, y el *chi* que produce la manteca vegetal, los cuales son comunes en algunas regiones de Africa. Pero en los países áridos y pantanosos, que quizas componen la mitad del suelo africano, la vegetacion tiene un aspecto salvage y singular. Plantas espinosas y estériles, euforbios gigantescos se levantan del ingrato suelo desnudo de cesped, erizando su superficie y convirtiéndola en monte impenetrable. La mayor parte de las montañas del interior de Africa, en que no hay bosque, tienen un calor negruzco que podria indicar que contienen metales; y en efecto, el Africa es en esto la mas rica de las cinco partes del mundo. El grande comercio de oro en polvo que hacen varias caravanas del interior, prueba la ecsistencia de muchas minas de este metal, que no se han esplotado. La montaña situada entre los Khamis por los 30° lat. N. ha recibido el nombre de montaña de cobre, á causa de la abundancia que contiene de este metal. Son en grande número las minas de hierro que actualmente se

bascuense espresa la fertilidad: y suponiendo que el alfabeto griego es tomado del primitivo Euscaro, la letra es la que ha tomado el nombre de la configuracion de los rios en sus bifurcaciones; y no los rios, por parecerse á la figura de la letra en sus embocaduras. Es de lamentar para la literatura de todos los países que el Sr. Erro prive al público de la continuacion de su luminosa obra.

benefician en varios países, particularmente de Abisinia, y en la vertiente occidental de las montañas que bajan á las márgenes del Senegal y del Gambia. Aunque en diferentes partes de este continente se encuentran piedras sardónicas, ónices y amatistas, á escepcion del alto Egipto, abundante en esmeraldas, esta parte del mundo jamas ha sido célebre por la abundancia ó calidad de sus piedras preciosas. Por lo demas han sido hasta ahora tan poco considerables los trabajos mineralógicos que se han hecho en la espresada, que seria aventurado el querer sostener que estas preciosidades no pueden hallarse en las entrañas de un terreno que á penas ha sido ecsaminado.

El conocimiento que tenemos acerca de los animales que pueblan su superficie no es tan limitado. El leon se encuentra desde los confines del Atlas hasta las costas meridionales del continente; y el leopardo, la pantera, el caracal, la hiena y el jackal, son comunes en la mayor parte de los territorios de Africa. A escepcion del leon, los demas animales feroces no acometen generalmente á los pastores, mientras puedan saciar su voracidad, atacando á los rebaños de bueyes, carneros, ovejas, etc. y demas razas inocentes que habitan en las llanuras y montañas, al frente de los cuales colocarémos el caballo, que es de tan gallarda forma en los estados Berberiscos, en Sahara, en las riberas del Nilo y en la Nubia, que se cree ser indígena de Arabia. El elefante habita tambien en las regiones de Africa, aunque la especie africana es muy inferior á la asiática: el rinoceronte con uno ó dos cuernos, el hipopótamo, el útil y sufrido camello que nunca degenera, ora se cria en medio de los ardientes y secos arenales de Africa, ora en los frios y húrnedos desiertos de Asia; el búfalo, cuya carne ofrece un manjar sabroso, la zebra con sus vistosas listas, habitan en las orillas del Niger y en las del Orange; la girafa ó camello pardal, el cebollino, el galago y el tarso permanecen en los países calidos. Muchas especies de monos, de ardillas y otros cuadrupedos gozan pacificamente con las aves, del benéfico asilo que les ofrecen los dilatados bosques, á la sombra de sus espesas ramas. Las aves mas notables son el enorme avestruz, la avutarda, la niña de Numidia, el marabu y la grulla coronada. Las de rapiña, como el *nesr* ó águila y el halcon, aunque en poco número, causan estragos entre las aves menores y pequeños cuadrúpedos. Las cavernas de los montes encierran en toda el Africa innumerables murciélagos. El loro, cuyas especies son sumamente variadas, se multiplica en esceso en los bosques y llanuras. El ibis tan venerado por los antiguos Egipcios á causa de su incansable anhelo en perseguir á los reptiles que nacen en los fangos que deja el Nilo despues de sus inundaciones, no es ave esclusivamente peculiar del Egipto. Algunas vió Caillaud hasta en la isla Meroe. Siendo así que los que cultivan los estados Berberiscos temen tanto co-

Digitized by Google

mo los Abisinios la venida de la langosta, que en un abrir y cerrar de ojos destruye las mas ricas cosechas y plantios, en términos de no dejar ni señales de vegetacion; los indolentes habitantes del desierto miran la llegada de este insecto como un presente de los cielos, pues para ellos es un alimento sabroso y abundante: es imposible formarse una idea de las inmensas nubes que forman dichos insectos, los cuales empiezan á aparecer por el mes de marzo, y hasta tres meses despues no se precipitan al mar. Otro insecto no tan numeroso ni funesto y si mucho mas cruel es el alacran; pero los insectos mas venenosos y por lo mismo mas temibles son los *bulakos* (especie de tarántula), el *lessab* y algunos otros que se encuentran en Sahara. En Africa se hallan tambien cocodrilos y monstruosas serpientes. Los rios y los mares que bañan sus costas abundan en pescados dignos de consideracion por su singular hermosura y tambien por la sabrosidad de sus carnes.

En cuanto á las castas de hombres que habitan el Africa, el Hotentote, el Cafre y el Negro propiamente tal, sino fuese por la facultad de hablar, podrian tomarse fácilmente por alguna de las muchas familias en que se distribuye la variada raza de los monos, y mucho mas si se atiende á la diferencia de su ángulo facial, que á penas es de 65°, debiendo ser de 80. Los Europeos han espulsado á los Hotentotes del cabo de Buena Esperanza, y los acosan cada dia mas hácia el interior de las tierras; pero este pueblo no se estiende mas allá del trópico de Capricornio, en donde linda ya con los Cafres que ocupan toda la costa oriental llamada por lo mismo la Cafrería: estos tienen la frente mas elevada, la nariz menos chata y el ángulo facial menos obtuso que los Negros, que habitan la parte occidental y central del Africa desde el Senegal hasta el cabo Negro; y seguramente han penetrado en la Nubia y en Egipto. Estas tres razas con el pelo crespo ó en vedijas pueden considerarse como *autóchthones* (3) y particulares del Africa meridional y occidental. Los Moros y Berberiscos son los que pueblan la parte septentrional; y los Coptos, los Etiopes, los Abisinios y los Nubienses la parte oriental de dicho continente.

Las diferencias que se notan de uno á otro de estos pueblos son el resultado de antiguas mezclas de naciones africanas con estrangeras. Los Moros, por ejemplo, lo mismo que los Berébéres y los Cabailes ó tribus errantes del desierto, se asemejan en talla, fisonomía, pelo é inteligencia á las naciones meridionales de Europa, y á las occidentales de Asia; y en efecto han recibido colonias asiáticas en diferentes épocas, particularmente en el siglo VII de nuestra era. Y á demas, mucho antes de esta época algunos mercaderes fenicios de Tiro y de Sidon habian ya formado la república de Cartago; y Salustio apoyado en la autoridad de muchas obras púnicas, nos hace saber que otros lugares inmediatos á Cartago habian sido poblados por colonias persas, medas y armenias. Algunos nombres de lugares y de rios que conservan su radical persiana, parecen confirmar el testimonio de los antiguos escritores cartagineses. La semejanza que se nota en los rasgos de la fisonomía de los Coptos con los de las pinturas de las cajas de las mómias, no permiten dudar que estos Egipcios modernos descienden en línea recta y sin mezcla alguna de los antiguos, y esta raza parece absolutamente autochthona. Desde Sesostris hasta estos últimos siglos, los Africanos han emprendido diferentes espediciones para penetrar en la India, donde formaron algunos establecimientos en diferentes épocas: pero al contrario sucede con los Indios: jamas se vé figurar á estos entre las naciones que han hecho invasiones ó formaron establecimientos en Africa. Muchas naciones de Africa eran asiáticas de origen, como los Fenicios que fundaron á Cartago, los Medas que vinieron á establecerse en los contornos de esta rica ciudad, los Arabes que á mediados del siglo VII de nuestra era invadieron el Egipto y las costas de Berberia y fundaron imperios en estos paises; ó eran de origen europeo como los que se formaron de los Griegos y Romanos, que durante una larga serie de siglos poseyeron alternativamente las costas de Berberia llamadas entonces Mauritania, la Cyrenaica, el Egipto y la Etiopia, paises todos de donde fueron espulsados los Griegos de la edad media por los Arabes, al abrazar estos el islamismo.

Es sin duda muy digno de notarse que el Egipto y la Etiopia sean los solos paises en donde haya podido radicarse el cristianismo con bastante solidez para resistir al fanatismo de los Musulmanes. En lo demas del Africa, si esceptuamos algunos muy débiles establecimientos españoles, portugueses, franceses, ingleses y holandeses, la religion musulmana es la única que combate la idolatria del fetichismo. El Coran es el solo código reconocido, y la escritura árabe la única que se conoce entre los naturales que quieren leer ó escribir. Esta escritura traida de Asia á Africa en el primer siglo de la Hegira, en la época en que los Arabes se servian del *Kufique*, no ha participado sino muy poco de las mejoras importantes que recibió en el siglo IX de nuestra era. Aunque el árabe sea la lengua sabia y sagrada de la mayor parte del Africa, no debemos pasar en silencio la lengua etiópica, antigua hija de aquella, y que despues ha recibido muchas voces de la de los Negros. Los Coptos hablan árabe en el dia: el idioma que se ha difundido desde el Atlas hasta la Oasis de *Syuah*, es el *chiluh* ó berébere: en Guinea se usa el *Sangai*: el *Pul* y el *Golof* llevan el nombre de los pueblos que los hablan; y el *Ambunda* es el idioma de todos los pueblos que se hallan entre el Con-

(3) *Nombre que significa nacido, procedente de la misma tierra que habita, aborigen: en castellano deberia pronunciarse* afrojzon, *plur.* afrojzones.

Digitized by Google

go y la costa de Mozambique. Es fácil concebir la imperfeccion y pobreza, en que deberán hallarse estas lenguas empleadas por hombres, cuya industria es tan limitada, como la inteligencia. No será por demas añadir, que todas las palabras que indican tráfico ó comercio, tales como las que espresan mercancías, armas, buques, etc. son indispulablemente en su mayor parte, de origen portugues ó ingles.

Como los habitantes mahometanos é idólatras de Africa, enervados por el rigor del clima en que han nacido, no conocen las muchas é imperiosas necesidades de los que viven bajo mas benigno cielo, su industria queda únicamente reducida a procurarse los objetos indispensables para su esistencia: asi su comercio solo consiste en las producciones naturales de su pais, como oro en polvo, goma, plumas de avestruz, colmillos de elefante, sen, cañafistolo y muchas otras plantas medicinales, trigo, arroz y finalmente el tráfico de esclavos que permutan por armas de fuego, pólvora, cristales, dijes y trages de que se engalanan los caciques y sus allegados, licores fuertes, en que citan todas sus delicias, y finalmente por cuanto puede escitar su pobre y embrutecida imaginacion. Los autores de donde tomamos la mayor parte de este artículo son de parecer que el comercio de esclavos evitaba á los Negros el egercicio de atroces crueldades á que vuelven á inclinarse; pues la avaricia habia sido un antídoto contra su manía antropófaga, y preguntan luego ¿si es filantropía ó interes nacional el celo con que los Ingleses han proscrito y persiguen la esportacion de Negros? nosotros aconsejamos á los autores que en lugar de zaherir la conducta de los Ingleses; sin averiguar cual sea su verdadero interes, trabajen si les es dable, en introducir la instruccion en Africa, y entonces, curado el primer mal, de poca importancia á nuestros ojos, pues es el hombre medio animal el que se come al hombre medio animal, no veremos, en degradacion de la humanidad y mengua de la ilustracion, al hombre de Europa comprando al hombre de Africa, que es lo que se propone evitar la hyperfilantropía inglesa.

Se ha dicho al principio que la línea equinoccial corta al Africa en dos partes casi iguales, una septentrional y otra meridional. La primera se divide en 10 grandes paises, cada una de las cuales contiene cierto número de estados soberanos ó tributarios. Tales son la costa de Ajan, el reino de Adel, la Abisinia al N. de la línea en la costa oriental bañada por el mar Rojo: sigue despues la Nubia, que comprende el Sennaar y el Egipto: los Estados de Berberia que son los reinos de Tripoli, Tunez, Argel, Marruecos y Fezzan: el desierto de Barcah que separa á los dichos del Egipto, en lo mas septentrional de dicho continente: Sahara ó el gran desierto: la Nigricia que comprende los estados de Timbuctu, Cachena y Burnu: la Senegambia que ocupa lo mas occidental del mismo y contiene los reinos de Val, Bambuk, Salum, Cayos, Toro, Diallon, Uli y otros; y la Guinea que se divide en superior é inferior; siendo la primera la que forma la última de dichas diez divisiones, y empieza al S. de la antecedente cerca de la costa de Sierra Leona, comprendiendo las Costas de Oro, de las Granas y de Marfil, y los reinos de Ashanti y de Dahomey ó Dahomy. La parte meridional del Africa se divide en siete porciones, á saber: la Guinea inferior, cuyos principales estados son Loango, Congo, Angola, Matamba y Benguela, al S. de los cuales se encuentra una larga y desierta costa; tras la cual sigue el pais de los Hotentotes, y despues la cuarta division que es el gobierno del Cabo, que forma el estremo mas meridional del continente; la Cafrería que es el primer pais que se encuentra remontando la costa oriental; el gobierno de Mozambique al N. del anterior, y que pertenece á los Portugueses; y finalmente la larga costa, poco conocida de Zanguebar. Penetrando ahora por el N. O. de Mocaranga se encuentra el reino de Bororos, y el de Monoemugi, ó con mas propiedad Munimigi; y atravesando un inmenso espacio desierto, ó á lo menos, desconocido, se encuentra siguiendo con direccion hácia el N., el reino de Gengiro ó Gingiro; y pasando finalmente de una á otra parte de los montes de la Luna, se encuentra el pais de los Gallas, y la Abisinia.

Solo falta ahora hablar de las islas que rodean á este vasto continente. Omitiendo la descripcion de los islotes que se encuentran en el mar Rojo, y entrando en el Océano, caminando de N. á S., la primera que se encuentra es la de Socotra ó Socotora, no lejos del cabo Guardafui. Cerca de la costa de Zanzibar ó Zanguebar se encuentran las de Pemba, Zanzibar, y Monfia. Dejando la costa, é internándose á grande distancia hácia levante, se encuentran las de Mahe y del Almirantazgo, y volviendo hácia la costa, las cinco llamadas de Comoro, y despues la de Madagascar, que es una especie de continente separado del Africa por el estrecho de Mozambique, y á alguna distancia oriental de la espresada en medio del Océano Indio, la isla Mauricio ó isla de Francia, la de Borbon y la de Rodriguez. Habiéndose doblado el Cabo de Buena Esperanza, es menester separarse á grande trecho de la costa, remontando con direccion N., para encontrar la isla de Santa Helena. Acercándose á la costa al N. de Congo, y despues de haber doblado la isla abandonada de San Mateo, se descubren sucesivamente las de Annobon, de Santo Tomas, del Príncipe y de Fernando Pó. A cierta distancia, y enfrente de la embocadura del rio Gambia se llega á un grupo de islas llamadas de Cabo Verde, por la procsimidad á que se hallan situadas á dicho Cabo. Mas arriba y con direccion N. se encuentran las Canarias llamadas antiguamente Fortunatas, que forman una línea casi recta de O. á E.; y mas al N. el grupo de las de Madera, terminan-

Digitized by Google

do en las Azores, que se hallan á mas de 160 leg. al N. de las últimas.

Las pocas é inciertas noticias que se tienen acerca de una gran parte del continente interior del Africa no deben atribuirse á la indiferencia de los geógrafos, ni á la timidez de los viageros.

No seria verdaderamente fácil describir aquí con exactitud todas las tentativas que se han hecho para reconocer las costas y el interior de esta parte del mundo desde los navegantes fenicios enviados por Necao, Rey de Egipto, hasta nuestros dias. Sabemos que estos salieron del estrecho de Gibraltar, y aun se cree que doblaron el Cabo de Buena Esperanza. Sataspes, personage de la corte de Persia en el reinado de Xerxes, que evitó la pena capital, ofreciéndose á emprender una navegacion aventurada con el objeto de hacer nuevos descubrimientos, desembocó tambien por el estrecho de Gibraltar, y siguió su derrota costeando el continente de Africa; pero no ha llegado á nosotros la relacion ó resultado de su peligroso viage. En tiempo de Ptolomeo Evergetes, Eudoxo de Cyzica, emprendió un viage á la India tomando á su bordo á un indígena de aquel pais que habia naufragado en el golfo arábigo; pero antes de llegar á su término fué arrojado á las costas de Africa, en donde encontró los restos de un barco de Cadiz. Esta contingencia le sugirió la idea de ir á tomar noticias y conocimientos en dicha ciudad, entonces emporio del comercio de occidente y en muy floreciente estado, para llevar adelante su proyectada navegacion al rededor del Africa: en consecuencia organizó dos espediciones considerables; pero la primera se desgració á causa de la insubordinacion de los marineros, y no se ha podido indagar que suerte corrió la segunda, aunque no puede dudarse que tocó en varios puntos de las costas occidentales de Africa. Los Cartagineses por otra parte, pueblo esclusivamente comerciante y marino, hicieron seguramente tentativas mas importantes que las de que acabamos de hablar; pero solo tenemos noticia de la de Hannon verificada en época muy remota, y cuyo principal objeto fué establecer relaciones comerciales y fundar colonias. Esta espedicion se componia de sesenta buques mayores, á bordo de los cuales iban 30 mil personas de ambos sexos. Desembocaron el estrecho, se dirigieron á la costa de Libia, en donde erigieron un templo y fundaron algunas ciudades; y habiendo recorrido diferentes puntos á lo largo de ella, arribaron á la de Etiopia, en donde, segun las noticias que se conservan de esta espedicion, encontraron una raza de hombres muy tímidos y que huian á su aspecto. Navegaron despues por bastante tiempo siguiendo la costa; pero tuvieron que volver atras por falta de víveres, habiendo llegado hasta la Gambia y aun mas allá de Sierra Leona, segun pretende Rennell; aunque Gosselin juzga que no llegaron á doblar el Cabo Nun. El Periplco de Scylax, que es una especie de compilacion de viages, nos demuestra que los navegantes fenicios tenian comercio con los Etiopes, de cuyo pais esportaban el marfil en mucha abundancia, llevando al mismo varios productos de Egipto, trages y utensilios. Los Fenicios sirvieron probablemente de guia á las espediciones que los monarcas judíos enviaran á Ofir y Tarsis, que se cree estuvieron situados en el Océano Indio. Las espediciones de Cambises y de Alejandro á las Oasis no han dado mayor luz acerca del Africa, que las de los conquistadores musulmanes en las costas oriental y septentrional, en el interior de dicha parte del mundo. A los Portugueses estaba reservado el determinar la estremidad meridional del Africa. En 1486 fué cuando Bartolomeo Diaz, almirante de dicha nacion, descubrió el Cabo de Buena Esperanza, al cual dió el nombre de Cabo Tormentoso; pero el Rey D. Manuel, á la vuelta de Diaz, cambió dicho nombre en el de Buena Esperanza; por la que concibió de que el cabo ofrecia paso para la India, como en efecto: Vasco de Gama lo dobló en 1497, y remontando su costa oriental, llegó á dicho pais.

Por lo que hace á los esfuerzos que se han hecho en varias épocas remotas para penetrar las tierras centrales del mismo continente, solo sabemos que el primer viagero que haya llegado á recorrer parte de ellas, y de quien tengamos noticia, es Ebn-Batutah, mercader natural de Tanger, el cual en el siglo XIV de nuestra era visitó el Timbuctu, el Melly y otros estados: su relacion prueba que en aquel siglo el comercio de aquellos paises era mucho mas floreciente que en la actualidad, y que la religion mahometana se hallaba muy estendida en los mismos. Poco tiempo despues, los Portugueses que se presentaban en aquella época como los mas atrevidos navegantes de Europa, fueron tambien los primeros que se procuraron nociones ecsactas y directas de Timbuctu, por medio del Veneciano Cada Mosto, al cual habian enviado con el indicado objeto; trajo preciosas descripciones acerca de dicho pais, y comercio del interior de Africa: en lo sucesivo tuvo aquella nacion la mejor oportunidad de relacionarse con el espresado continente por medio de sus operaciones mercantiles, y de su establecimiento en la isla de Arguin. La descripcion circunstanciada y auténtica del Africa compuesta en Arabe por el llamado Leon Africano, y traducida en Italiano por el mismo en 1526, dió las mas estensas noticias acerca de dicho continente. A este autor se deben la mayor parte de los conocimientos que se tienen aun actualmente sobre esta parte del mundo; y los viageros y escritores que le han sucedido, no han hecho mas que poner cada vez mayor número de adiciones á su obra. Los documentos, si no los mas auténticos, á lo menos los mas veraces que se conocen, relativos al descubrimiento de las fuentes del Nilo, se deben á los PP. Paez y Lobo de la compañia de Jesus. Cuando se cotejan los mapas de los PP. de la Compañia grabados por Echinard,

Digitized by Google

que se encuentran en la descripcion del imperio del Preste-Juan (Paris, Billaine. 1674 en 4.°) con el de Bruce, viagero ingles, hay casi motivo para acusar á este de plagio. Las discusiones y las dudas que suscitó la relacion de Bruce, junto con los documentos que salieron á luz en esta ocasion, inspiraron á algunos personages ilustrados de Inglaterra en 1788 la formacion de una sociedad, con el objeto de investigar el interior del África. La sociedad pues pasó á elegir dos personas, en quienes reconoció eminentes calidades para el objeto; y estos fueron Ledyard y Lucas. El primero emprendió el atravesar por la latitud en que se suponia estar el Niger, la parte mas ancha del continente de levante á poniente, á pesar de lo difícil y peligroso del empeño. Llegado que hubo al Gran Cairo, se procuró tales noticias, que hicieron concebir muy felices resultados de su empresa, y aun él mismo estaba impaciente para ponerse en camino. Al fin escribió á la sociedad que sus primeras noticias serian desde Sennaar; pero la muerte puso fin á su interesante viage, á penas lo habia comenzado. El segundo se embarcó para Trípoli, con instrucciones para pasar al otro lado del desierto que confina con Fezzan; pero como las instrucciones para grandes empresas son mas faciles de concebir que de egecutar, este geógrafo no pudo verificar sino parte de su comision. Salió sin embargo en 1789 con algunos prácticos del pais, y emprendió su viage hácia el Sur; pero habiéndose visto obligado á retroceder por los bandidos árabes que infestaban el desierto, no pudo hacer mas que tomar informes acerca del Fezzan y sus paises inmediatos, particularmente al Sur sin haberlo podido hacer personalmente, y en presencia de los mismos lugares.

La poca ventura de los primeros enviados, no arredró el ánimo del intrépido Browne: este jóven, entusiasta por los nuevos descubrimientos, emprendió su viage á espensas propias, y permaneció en Africa desde 1792 hasta 1798. Sin ningun ausilio estrangero entró en el interior del continente por Egipto, penetró en el Darfur, y ademas de sus observaciones, se procuró detalladas y curiosas noticias por medio de los naturales, tocante á los paises inmediatos. Aunque Seetzen no haya penetrado en el interior del Africa, merece sin embargo por el resultado de sus investigaciones, que sea contado en el número de los que han contribuido á darlo á conocer. Este celoso viagero iba á averiguar por sí mismo las noticias que habia adquirido; cuando pereció víctima de la rapacidad de un cacique árabe. No menos funesto destino estaba reservado á su digno emulo Mungo Park, justamente célebre por sus dos aventurados viages de no poca utilidad: comisionado por la compañia africana en 1795 para adelantar dichos conocimientos, descubrió la direccion del O. al E. del Niger ó Djoliba, y su relacion ilustró principalmente la noticia harto escasa, que hasta entonces se habia tenido de la Senegambia. Los felices resultados de Mungo Park esaltaron la imaginacion de muchos jóvenes, asi ingleses como alemanes; y Federico Horneman salió de Lóndres en 1798 á espensas de la sociedad africana, y penetró al interior del Africa por Egipto, hasta los 10° lat. N.; pero no se han tenido mas noticias de él desde su llegada á Morzuk, cap. del Fezzan: su largo silencio hace sospechar que ya no existe. A él se deben las noticias mucho mas estensas y seguras que las que se tenian antes acerca las Oasis de Syuah y Audjelah, y acerca del desierto que separa el Egipto del Fezzan. La misma sociedad envió despues dos nuevos viageros al Africa, Nichols y Roentgen, pero murieron uno y otro; el primero remontando el Calabar, que algunos Geógrafos creen que debe ser la embocadura del Niger, y el segundo saliendo de Mogador para pasar al Sudan. Desalentada la sociedad por la pérdida de todos sus viageros, se limitó por algun tiempo á pedir á los cónsules de su nacion en los estados de Berberia las noticias que pudiesen reunir acerca del interior. Cabil, cónsul en Rabath, y Grey Jackson, cónsul en Mogador, proporcionaron muchas y muy preciosas ilustraciones acerca de Timbuctu, ciudad inmensa situada á orillas del Niger. Entre esta ciudad y Cachemes, llamada por los naturales Beb-Haussa, se dijo que se hallaba una raza de hombres tan blancos como los europeos del norte. La lectura de esta circunstancia dispertó de nuevo la curiosidad de Mungo Park, retirado entonces en Escocia su patria; y animado de la mas noble emulacion, propuso, no á la sociedad africana, sino al Gobierno, el que se le destinase á nuevas investigaciones. El gobierno acogió su peticion, y le proporcionó cuanto fué necesario para su viage; y el 18 de agosto de 1805 tuvo Park la satisfaccion de volver á visitar el Niger. Salió pues con una pequeña partida de tropa de la guarnicion de Gori y con algunos artífices, y se encaminó hácia levante: atravesó los ásperos paises de Tenda, asi como el Falem, alcanzó el Dindiku, y contempló con sorpresa y con placer las aldeas pintorescas edificadas en los montuosos y altos valles de Konkodu; pero al acercarse al Niger, su situacion habia cambiado enteramente: de treinta y ocho personas que le acompañaban, habian perecido algunas de fatiga ó enfermedad, otras no pudieron seguirle; y llegó casi solo á Sansanding. Entonces se dispuso á caminar siguiendo el curso del rio, creyendo que con esta direccion llegaria al reino de Congo: emprendió efectivamente el viage; se embarcó en el rio, y comisionó á un negro doméstico suyo y de esperimentada fidelidad, para que llevase sus diarios á la factoria inglesa de Gambia; desde cuya época no ha vuelto á dar noticias de su persona, y se sospecha que habrá muerto cerca de un lugar llamado Bussa, aunque se ignoran las circunstancias de su muerte. Sin embargo por relaciones de algunos árabes se sabe que algunos cristianos llegaron á Yuri en el reino de Jaur, y que des-

Digitized by Google

pues llegaron á Bussa, en donde se estrelló su embarcacion contra una roca y perecieron todos. Otros suponen que al tiempo de esperimentar este desastre fueron atacados por gente del pais y asesinados. Por lo demas, este segundo viage de Park ha sido de la mayor utilidad á la ciencia geográfica, no quedándo ya duda alguna de que ecsiste el lago Dibbi, y conociendo por sus relaciones los rios que actualmente desaguan en él. Despues de Park, uno de los viageros de mas mérito es sin duda Bowdich, el cual permaneció cinco meses entre los Achantis en 1817; lo que le facilitó el poder estender una relacion detallada de dicho pais.

Las desgracias de Park no arredraron al ministerio ingles; antes se comisionó al capitan Tuckey, oficial del primer mérito para que siguiese hacia arriba el curso del Zaïr ó Congo; y esta espedicion fué dirigida por el Mayor-Peddie. La embarcacion del comisionado no pudo remontar mas allá de Noki, por tener el rio obstruido su paso; y la escabrosidad del terreno no permitió arrastrarla por tierra hasta donde se pudiese volver á navegar; pero abandonando la embarcacion y trepando por cerros y peñascos, llegaron á parage en que creyeron poder navegar el rio: se procuraron dos canoas y se embarcaron con animosa confianza, pero la insalubridad del pais hizo sentir entonces sus espantosos estragos; la mayor parte de los que acompañaban á Tuckey tuvieron que retirarse rio abajo con una de las dos canoas en muy mal estado de salud, y los que quedaban naufragaron en seguida. Este desastre adelantó la muerte de Tuckey, que contrajo una debilidad de la que fué víctima. Igual desgraciada suerte cupo al Mayor-Peddie que dirigió la espedicion: habiendo llegado á Kakundi, la fiebre puso fin á su ecsistencia; y el capitan Campbell que tomó la direccion de la empresa, aunque siguió hasta levante, fué detenido por un gefe del pais que no quiso darle paso, só pretesto de una guerra que se temia en lo interior, y murió tambien á poco de haber llegado á la costa.

Aunque, segun hemos dicho, Horneman penetró hasta los 10° lat.; como su espedicion no fué descrita con toda estension, ni llegaron sus últimas noticias; las mas recientes son las que han dado hace muy poco tiempo el Mayor Denham y el capitan Clapperton, que llegaron á Mushi situada á los 9° lat. igualmente N. Desde Trípoli se encaminaron al Fezzan, y atravesando el arenal desierto, llegaron al territorio de Tibbu: visitaron Bilma, su capital, á cuya inmediacion salió á recibirlos el Sultan, con cincuenta hombres armados con lanzas, y con cien mugeres que amenizaron la entrevista con sus cantos y danzas. Prosiguieron despues entrando en el imperio de Bornu, y al fin llegaron á Kuka, una de sus principales ciudades en donde residia entonces el Soberano, el cual los recibió con afabilidad y los honró con infinitas demostraciones de benevolencia. Dichos dos oficiales ecsaminaron detenidamente el pais, y á ellos se deben los pormenores que actualmente tenemos de él: al fin salieron para Sackatu, y penetraron á unas cien leguas mas allá de Silla, en donde se habia detenido Park; pero no les fué posible trazar el curso del Niger, ni descubrir sus fuentes, ni el parage en donde desagua.

La obscuridad en que se hallaban envueltas la noticias que se tenian del Africa meridional, no era menos considerable; sin embargo Levaillant hizo correrias bastante peligrosas, aunque con poco fruto; pues dió noticia de mas animales curiosos, que de puntos geográficos: pero Sparramann y Thunberg naturalistas Suecos, y Paterson ingles habian reconocido ya el pais al E. y al N. del Cabo, y sus desvelos enriquecieron la ciencia con preciosas relaciones. En 1797 Barrow visitó el pais, llegando hasta el Orange, por los 30° lat. S. En 1801 Trutter y Somerville penetraron hasta Litaku, capital de los Buchuanas, situada á los 26° de la misma lat. Lichtenstein, aleman, que viajó desde 1803 hasta 1806, Campbell en 1813 y en 1820, Burchell en 1813, y la Trobbe en 1819, han iluminado el negro horizonte de esta parte de dicho continente con sus desvelos y fatigas. Ademas Alberti, oficial holandes, dió noticias interesantes acerca de los Cafres: el Jesuita aleman Thomann viajó en el pais de Mozambique el año 1757, á donde pasó Salt en 1809: este viagero ingles visitó la Abisinia en 1805 y 1810, en donde habia permanecido su compatriota Bruce desde 1769, hasta 1772. Finalmente Caillaud, despues de haber descubierto una nueva Oasis al O. de Egipto, y la mina de las esmeraldas al E. del mismo; en 1822 recorrió la Nubia y otros paises desconocidos; y siguiendo las márgenes del Nilo no se detuvo hasta los 10° lat. N.

Los autores de quienes hemos tomado gran parte de este artículo, lo concluyen formando sínceros votos, para que la *sociedad africana* de Lóndres y la *sociedad geográfica* de Paris conviertan todos sus desvelos en procurar las indagaciones necesarias para determinar la posicion de las fuentes del Nilo, el curso del Niger, los términos del mar del Sudan, la situacion y poblacion de las ciudades de Tunbuctu y Ussumah, redoblando sus esfuerzos para llegar á la perfecta solucion de los muchos problemas geográficos que ofrece el interior de este vasto continente.

AFRICA, *(Turris-Annibalis)* C. marítima y muy opulenta en el reino de Tunez, á 28 3/4 leg. S. de Tunez. Fué tomada por Andres Doria en 1550, y Cárlos V la mandó destruir en 1551. Lat. N. 35° 30′; long. E. 14° 52′.

AFTAN, r. de Arabia que desagua en el golfo Pérsico á 10 1/2 leg. S. E. de El-Cathyf, cerca de las islas Bahrein. Nace en las montañas situadas al S. O. de Yemamah, y pasa por Lakhsa; su curso es de unas 80 leg. del S. O. al N. E.

AFVA, pequeña isla de Rusia, en el mar

Digitized by Google

Baltico y costa de Finlandia. Lat. N. 60° 29′; long. E. 24° 34′.

AFWESTAD, V. de la Dalecardia en Suecia, á 11 leg. S. E. de Talun.

AEZIA, AEZIA, pequeña isla del mar de Mármara, al O. de la península Cyzica que depende del Sandjiacato de Bigha en Anatolia. Contiene dos lugares, cuyos habitantes son griegos. En su terit. se cultivan viñas.

AFZULGOR, fuerte del Indostan inglés, presidencia de Bengala, antigua provincia de Dehly, á 10 leg. E. de Daranagor, en la márgen derecha de un pequeño rio que desagua en el Ramganga.

AGABLY, C., cab. del pais de Tuat en Sahara, en el camino que va desde Tripoli á Timbuctu, á 208 leg. O. de Morzuk, y á 236 N. E. de Timbuctu. Segun tradicion, que conservan los naturales, fué fundada por un mahometano llamado Bunaameh. Sus edificios son de mamposteria y por el estilo de los de Tripoli. Sus aguas son buenas y abundantes. Lat. N. 27° 44′; long. E. 8° 7′.

AGADES, C. y capital del reino de Asben en Sahara, en el camino de Tripoli á Cachena, de donde dista 64 leg. N.; sit. entre montañas en la parte mas meridional del reino. El Sultan es un *Tuaric* de la tribu de Kollavi, cuyo palacio fortificado es una especie de ciudadela. Tiene por tributarios á los Sultanes de Zanfara y Guber. Esta ciudad es mayor y tiene mas poblacion que Trípoli, y es el centro del comercio que se hace con el interior del Africa, como lo es Timbuctu del de las ciudades que estan situadas al occidente. Dista 192 leg. S. S. O. de Morzuk, y los mercaderes de esta última se detienen en ella para verificar sus tratos con los del Sudan y con los del S. del Niger. Hace un comercio considerable con toda especie de ganados, y emplea anualmente mil camellos para esportar sal del lago de Dombu al reino de Cachena. Su territ. es muy fértil y hay en el muy buenos pastos. Tiene mucha agua y las montañas inmediatas le suministran maná y sen de escelente calidad. Lat. N. 18° 40′; long. E. 17° 4′.

AGADIR ó SANTA CRUZ, llamada CE-SERT-GHESSEM por Leon Africano. C. de Berberia en el imperio de Marruecos, prov. de Suza; sit. en la costa del Océano Atlántico, á 44 leg. S. O. de Marruecos, en la cumbre de una montaña, rodeada de murallas arruinadas, y defendida por algunas piezas de artillería que son de hierro. Su puerto es el mayor y mas abrigado de todo el imperio. Esta circunstancia habia influido sobre manera para que fuese el centro de un comercio considerable; pero habiendo escitado los temores del emperador Sydy Mahomet, no solo por el imponente estado de su fortificacion, sino por no haber cumplido sus habitantes con sus tiránicos decretos, dicho soberano se apoderó de ella á fuerza de armas, saqueándola, y mandando trasportarlos á Mogador. Actualmente se halla casi enteramente arruinada; y solo cuenta su poblacion con unos 300 hab.

AGAETE, pueblo de Esp. en la gran Canaria; sit. al O. de la isla. Pobl. 1559 hab. (V. CANARIAS).

AGAKHANY, tribu nómada de los Árabes que habitan en el Farsistan en Persia, la cual se compone de 15.000 individuos.

AGA-LIMAN ó PUERTO DE AGA, pequeña bahia de la Turq. asiát. en el bajalato y Sandjiacato de Itchil, á 2 leg. S. E. de Selefkeh. Tiene abrigo, y en otro tiempo fué el puerto de Selefkeh la antigua Seleucia. La domina un fuerte que está situado cerca de la ribera, pero se halla sin artillería.

AGALLAS, (LAS) lug. R. de Esp., prov. de Salamanca, part., obisp., y á 3 leg. de Ciudad-Rodrigo. Campo de Agadones; sit. en el camino que va de Villarejo á Monsagro, A. P. Prod. granos, legum. y gan. Pobl. 472 hab.

AGAMA, puerto de mar en la costa sept. de la isla de Chipre, á 7 1/2 leg. N. de Baffa.

AGAMÉ, prov. de Tigre en la Abisinia.

AGAMENTICUS, montaña aislada de los Estados Unidos, en el estado de Maine y condado de York; á los 43° 16′ lat. N. y 6h 37′ long. O. Dista cerca 2 leg. O. de Baldlhead y 2 1/2 N. O. de la rada de York. Sirve de seña á los navegantes para entrar en la rada de Pascataqua. Su terreno es pedregoso y arbolado hasta la cumbre.

AGANA, C. en la costa occidental de Guaham, una de las islas Marianas, á 3 1/4 leg. N. E. de la ensenada; sit. en un hermoso pais rodeado de colinas. Fué edificada por los Españoles y poblada por una colonia de los mismos. Está bien fortificada; sus calles son tiradas á cordel, y contiene hermosos jardines. Casi todas sus casas son de madera, construidas sobre estacas de tres pies y medio de altura, y cubiertas de hojas de palmera. Tiene algunos edificios de ladrillo, los cuales son: una hermosa iglesia y tres conventos ó colegios, uno de los cuales fué espresamente fundado para la educacion de los Indios; la casa consistorial, edificio sumamente espacioso que encierra un cuartel, en donde pueden alojarse 500 hombres, y un almacen real. Pobl. 800 hab. Lat. N. 13° 24′; long. E. 147° 34′.

AGANIS, peq. isla en la costa oriental de la isla de Ceylan, con una ciudad. Lat. N. 8° 45′; long. E. 91° 42′.

AGAPIA, C. de la Moldavia, en la Turq. eur., á 2 1/2 leg. S. S. E. de Nimez.

AGAR, (SANTA MARIA DE) felig. Ecl. de Esp. en Galicia, prov. y arzob. de Santiago, jurisd. de Tabeiros. J. O. 263 hab.: prod. mucho maiz, vino y frutas.

AGAR, monte de la Turq. eur., bajalato, Sandjiacato, y á 10 leg. N. E. de Scutari.

AGARA, peq. C. del Gob. de Sivas, en la Turq. asiát., á 3 1/4 leg. O. de Tokat.

* AGARENOS ó ISMAELITAS, nacion árabe que vivia en el desierto al E. de Galaad. Algunos autores suponen que el nombre de esta nacion viene de Agar, madre de Ismael. Fueron derrotados y casi enteramente destrui-

Digitized by Google

dos por los Israelitas. Sus descendientes son célebres por la vigorosa resistencia que hicieron á los Romanos: Trajano se vió obligado á levantar el sitio que habia puesto á su capital llamada Agarena.

AGARI, lug. de descanso de las caravanas en el desierto de Sahara, entre Gadaums y Casina.

AGATA, (SANTA) V. de los Est. Pontif., delegacion de Urbino y Pésaro, á 6 1/2 leg. O N. O. de Urbino.

AGATA, (SANTA) V. del rei. de Nápoles, prov. de Capitanata, distr., y á 2 leg. S. S. E. de Bovino, territ. de Deliceto.

AGATA, (SANTA) lug. del rei. de Nápoles, prov. de Tierra de Labor, distr. de Gaeta, territ., y á 1/4 leg. S. de Sessa: en el que se ven las ruinas de la antigua Minturna, entre las cuales se observan los restos de un magnífico anfiteatro.

AGATA DE GOTI, (SANTA) C. del rei. de Nápoles, prov. de Tierra de Labor, distr. de Caserto, cab. de territ., á 4 1/4 leg. E. de Capua. Tiene una igl. catedral, 7 parr. y una abadía. Pobl. 2611 hab.

AGATA VECCHIA, (SANTA) lug. del rei. de Nápoles, cab. de territ., prov. de la Calabria ulterior 1.ª, distr. y á 1 leg. E. S. E. de Reggio.

AGATA NUOVA, (SANTA) V. del rei. de Nápoles, prov. de la Calabria ulterior 1.ª, distr., y á 1 leg. S. E. de Reggio, territ. de Santa Agata Vecchia. Indust.: fábr. de hilados de algodon. Pobl. 1127 hab.

AGATA, (SANTA) monte de Esp. en la isla de Menorca, á 2 1/2 leg. E. S. E. de Ciudadela. Domina gran parte de las pequeñas montañas que la rodean, y en su cumbre tiene una capilla llamada de Santa Agata. Vénse asimismo en ella ruinas de fortificaciones: en su punto mas elevado habia una fortaleza; y hállanse mas abajo algunas cisternas.

AGATHENBURG, lug. y cast. del rei. de Hanover, ducado de Bremen, cab. del part., á 1 leg. S. E. de Stade.

AGATHON, C. del rei. de Benin en la Guinea superior, á corta distancia de la ciudad de Benin, y á 11 leg. N. E. del mar, á la or. der. del rio Formoso. En esta ciudad se hace el tráfico de negros.

AGATHON, lug. de la Turq. asiát. en la isla de Chipre, cerca del mar, á 7 1/2 leg. N. N. E. de Famagusta y á 12 E. de Cerina.

AGATHONISI, BUENA ISLA, peq. isla de la Turq. asiát. en el Archipiélago, á 4 leg. S. de la isla de Samos. Forma parte de la Anatolia, y del Sandjiacato de Soglah. Lat. N. 37° 31'; long. E. 30° 39'.

*AGATHYRSI, pueblo de la Sarmacia que habitaba en la Scythia. Pretendia traer su origen de Agathyrsus, ó segun otros de Agathyrsa, hijo ó hija de Hércules Lybico. No conocian el matrimonio; por lo que las mugeres eran comunes entre ellos. Se teñian el cabello y cuerpo de color azul, y se distinguian por las manchas mas ó menos grandes en el cuerpo que indicaban sus rangos y destinos. En tiempo del emperador Domiciano se internaron en Europa, y poblaron la Transilvania. *Herodoto.*

AGATTU, isla del archipiélago de las Aleutias, á unas 2 1/2 leg. E. de Attu. Tiene cerca de 5 leg. de largo y contiene en su recinto montañas de mediana altura, y pocos habitantes.

AGAU, fortaleza de Abisinia, prov. de Dembea, ocupada por los Gallas. Dista de Miné cerca de 26 leg. N. N. E., y 48 O. de Gondar.

AGAUNZA, peq. r. de Esp., prov. de Guipúzcoa; nace en las faldas de los montes de Aralar; corre de S. á N., con inclinacion á O. y se une al Oria cerca de Villafranca.

AGAUS ó AGOWS, nombre de dos pueblos de la Abisinia, uno de los cuales habita al E. de las fuentes de Bahr-el-Azrek ó Nilo en la Abisinia, y el otro en el territ. situado en la margen septentrional del Tacazzo. El primero posee paises fértiles é inaccesibles y es guerrero y valiente. Su caballería, que es escelente, asciende á lo menos á 4000 hombres, y mucho mas numerosa es su infantería, con cuyas fuerzas defiende su independencia contra los Gallas y Abisinios; y provee á Gondar de víveres. El origen de los Agaus de quienes habla Cosmas en el siglo quinto, probablemente asciende á muy remota antigüedad. Se ha observado que detras de cada grupo de casas hay una inmensa caverna abierta en la peña viva, cuyo destino y origen se ignoran; pero confirma la idea de la antigüedad de este pueblo. Dichas cavernas traen á la memoria el modo de vivir de los Troglodítas, y pudiera presumirse que los Agaus descienden de aquellos antiguos pueblos, ó que los reemplazaron. Tal vez dichas cavernas les sirven de asilo para evitar el furor de los enemigos en caso de invasion. Los Agaus adoraban antes al Nilo, y se convirtieron al cristianismo en el siglo 17.° A mas de su comercio con la esp., tienen otro de bastante consideracion con los Gallas, quienes les dan en cambio colmillos de elefante, astas de rinoceronte, oro y algodon escelente, cuyo tráfico es interrumpido las mas veces por la guerra y caza de esclavos.

AGAWAM, r. de los Estados Unidos, en el estado de Massachussets, formado por la reunion de los cuatro principales brazos del Westfield-River, que atraviesan el cond. de Hamp. Tiene su embocadura en el Connecticut, algo mas abajo del lug. de Springfield, á 1 1/2 leg. S. de la del Chicopee.

AGAY, peq. puerto de Fr., á or. del Mediterráneo, dep. del Var, territ. de Draguignan, distr. y á 2 leg. O. de Frejus, entre la torre Darmont y el reducto de Agay, que defiende su entrada.

AGAYAS, C. en la costa occid. de la isla de Luzon, una de las Filipinas, en el mar de las Indias.

AG-AZI ó AG-AZIAN, nombre que dan los Abisinios á su país.

AGBRIGG, Wapentake ó distrito del West-

riding del cond. de York en Inglaterra, que contiene 38,628 hab. en la parte superior, y 70,663 en la inferior.

AGDAAN, cabo en la costa or. de la isla de Samos.

AGCHA, V. de la América merid. (v. ACCHA.)

AGDAH, V. de Persia, prov. del Irac pérsico, á 26 1/2 leg. E. de Ispahan. Tiene 300 vecinos, y está situada en un recinto, fuera del cual se encuentran dos caravanseralles ú hospederías, y plantíos de palmera. Es gobernada por un Khan. Riegan su territ. hacia el N. E. tres escasos riachuelos, que salen del S. O. Prod. granos, algodon y rubia. Sus habitantes exportan lo sobrante de estos géneros á Yezd y Cachan, á donde llevan tambien el muy estimado pelo de cabra, que sirve para las manufacturas de chales.

AGDE *Agatha*, C. de Fr., dep. del Hérault, territ. y á 4 leg. E. de Beziers, cab. de part., sit. en la or. izq. del Hérault, cuyo rio separa la ciudad del arrabal y forma un puerto. Dista 1 1/4 leg. del Mediterráneo, 8 S. O. de Montpeller y 143 1/4 S. de Paris. Lat. N. 43° 18′ 40″, long. E. 7.° 10′ 6″. Tiene un tribunal y una casa lonja: su pequeño puerto tiene la mejor situacion para depósito de las mercancías que se exportan al mediodía y poniente de Fr., y á otros paises marítimos de Italia y España; porque el canal del Mediodía desemboca en el estanque de Thau, que no dista de Agde sino como unos 1.750 pies, lo que hace que sea muy activo su cabotage. Tiene una escuela de náutica, astilleros y fábricas de cardenillo, aguardiente y jabon. El 3 de agosto celebra una feria que dura tres dias. Esta ciudad es muy antigua y hace parte de la Galia narbonense. Alarico, Rey de los Godos, convocó en ella un concilio en 506, siendo obispo Sofronio. A 1/4 leg. de Agde estuvo en otro tiempo el célebre Santuario de *Notre-Dame-du-Grau*, muy concurrido de peregrinos, y en donde fué enterrado el duque de Montmorency, mariscal gran Condestable de Fr., que murió en 1614. Pobl. 7,266 hab.

AGEDABYAH, V. de Berberia en el desierto de Barcah, en el reino de Tripoli, á 29 leg. N. O. de Audjelah.

AGEJAS, lug. R. de Esp. en Castilla la Vieja, prov. y á 2 leg. de Segovia, sesmo de San Lorenzo. A. P. 56 hab; prod. granos, legum. y vino.

AGEL, AGIL ó AKIL, C. de la Turquesía, bajalato de Diarbekir, cap. de un principado kurdo del mismo nombre; está sit. en medio de montes, hácia las fuentes del Tigre, entre Palu y Diarbekir: es la residencia de un príncipe Kurdo independiente; tiene un obispo armenio que depende de Diarbekir.

AGELAN, lug. de Esp., prov. de Asturias, conc. de Castropol, 23 hab., parr. de Santa Cecilia de Seares.

AGELUN, país de la Siria, al E. del Jordan y del mar Muerto, con una peq. C. del mismo nombre cerca del Jordan, á 12 leg. S. E. de Acre. Pertenecia á la tribu de Ruben. El bajá reside en ella algunas temporadas.

AGEN, *Aginnum*, C. de Fr., cab. del dep. del Lot-et-Garonne, á 4 1/4 leg. E. N. E. de Nerac. Lat. N. 44° 12′ 22″, long. E. 4° 18′ 31″. Es residencia de un obispo sufragáneo del de Burdeos. Tiene una audiencia, tribunales de 1.ª instancia y de comercio, y un registro de hipotecas. Las escalaciones del pantano de Braix, al N. E. de esta ciudad, la hacen poco salubre. Generalmente está mal construida, y lo mas notable es: la casa del prefecto, la antigua basílica de San Caprais, el hospital de San Jaime, el puente y los baños del Garona y sus hermosos paseos; particularmente el que se halla á or. de dicho rio, de donde se goza de muy bella perspectiva. Tiene un colegio, un teatro y una biblioteca de 11,600 vol. Indust.: muchas fábricas de sargas muy estimadas, telas para vestidos, manteleria, rasos, indianas, cobertores de algodon, aguardiente, velas, calderos y curtidos. Sus tintes de grana y carmesí son muy estimados. Los prod. de su territorio son: trigo, vinos, cáñamo, frutas y ganado. Esporta mucha harina para las colonias. Su situacion sobre el Garona facilita mucho su comercio y la constituye depósito del que hace Burdeos con Tolosa. Celebra cuatro ferias al año: la una el primer lunes de junio, que dura 6 dias; la segunda el 15 de setiembre, que dura 3; la tercera el segundo lunes de diciembre; y la cuarta el lunes de la semana Santa. Estas ferias contribuyen al fomento de su comercio. Es patria de algunos hombres célebres, entre otros de Scaligero, sabio crítico y literato distinguido que murió siendo profesor en Leyden en 1609. Su pobl. es de 10,750 hab. El orígen de esta C. se pierde en la mas remota antigüedad. De ant. cap. que era de los *Nitiobrigas*, pueblo galo, pasó á poder de los Romanos, y fué ciudad pretoriana del imperio: ha sido teatro de las guerras continuas de los Romanos con los Godos, Visigodos y Ostrogodos, que al fin lograron espulsar á aquellos. Despues fué saqueada y asolada por los Hunos, Sarracenos, Alanos, Burguiñones y otros pueblos bárbaros. Pasó sucesivamente al dominio de los reyes de Francia, de los duques de Aquitania, de los reyes de Inglaterra, de los condes de Tolosa, y fué perseguida por el famoso conde de Armagnac, las guerras civiles y de religion acrecentaron sus desgracias. Apoderáronse de ella los Protestantes en 1561, que solo la conservaron por espacio de un año; pero la volvieron á tomar en 1591, y finalmente en 1592 se entregó á Henrique IV, entonces Rey de Navarra. El distr. de Agen se divide en nueve territorios: Praissas, La Roque, Timbaut, Beauville, Puymirol, Estaffort, La Plume, Port Sainte Marie y Agen que tiene dos jueces de paz. Contiene 127 lug. y 80,214 hab.

AGENOIS, *Aginnensis Tractus*, ant. país de Francia en la Bajá-Guiena. Tomó el nom-

Digitized by Google

bre de su cap. Agen. Actualmente se halla comprendido en el dep. del Lot-et-Garonne, y forma la mayor parte de los distr. de Agen y de Villeneuve d'Agen.

AGER, *Villa Agerensis*, V. Ecl. de Esp., prov. de Cataluña, corregimiento y á 9 1/2 leg. de Lérida, part. de Balaguer, antes obisp. de Urgel, y en el dia con jurisd. ecles. que reside en el Arcipreste, á cuyo cargo está el proveer los curatos de varias parr. de su arciprestrazgo. Fué restaurada de los moros á mediados del siglo XI, y su iglesia erigida en colegial, con territorio separado *vere nullius* por diploma del Papa Clemente VII, año 1592. Sit. cerca del rio Noguera-Palleresa. Produce granos, cáñamos, muchas legumbres, vino, aceite y pastos. Tiene un archivo de los mas preciosos del principado. A. O. Pobl. 1.300 habitantes. Dista 31 1/4 leg. de Barcelona y 24 de Tarragona.

AGERENTHAL, V. de Suiza, en el alto Valais, la atraviesa el rio Elen.

AGERO, lago de Rusia, en Livonia.

AGEROE, isla de la costa meridional de Noruega, en el golfo de Cristiania, á los 59° 3' lat. N. y 14° 38' long. E.

AGEROLA, V. del rei. de Nápoles, princ. citerior, en el distr. y á 3 1/4 leg. O. S. O. de Salerno, territ. de Amalfi, sit. sobre un monte: goza de un aire muy salubre. Pobl. 2.180 hab.

AGERSOE, isla de Dinamarca, en el Grande-Belt, cerca de la costa oriental de la isla de Seeland. Forma parte de la diócesis de Seeland y del part. de Soroe. Lat. N. 55° 13', long. E. 14° 54'.

AGERUD ó ADJERUD, fortaleza sit. cerca de la frontera oriental de Egipto, sobre el istmo, y á 4 leg. N. O. de Suez, en la encrucijada que forman varios caminos que conducen del Cairo á la Meca. Se cree que es la antigua Heroopolis.

AGES, V. R. de Esp., prov., arzob. y á 3 1/2 leg. de Burgos, hermo. de Montes de Oca; sit. en la falda de los montes de este nombre en una llanura muy fértil. A. O. 271 hab. Prod. toda especie de granos, cáñamo, lino, legum. y pastos.

AGFUN, lug. del Alto Egipto, prov. de Tebas; sit. cerca de la orilla izquierda del Nilo, á 2 leg. N. de Esné; es cabeza del valle de Mettani; tiene una mezquita.

AGGER, r. de Prus, en el Gran Duc. del Bajo Rin, regen. de Cleves: atraviesa el pais de Berg y entra en el Sieg, mas arriba de Siegberg.

AGGERSHUUS, diócesis de Noruega, que forma una de las cinco grandes divisiones de este reino: lleva el nombre de una fortaleza sit. cerca de Cristiania, y se estiende desde los 58° 56' hasta los 62° 58' Lat. N.; y desde los 11° 18' hasta los 16° 32'. long. E. Linda al N. con la diócesis de Drontheim, al E. con la Suecia, al S. con el Cattegat, y al O. con las diócesis de Cristiansand y de Bergen; su superficie, incluso el Oever Tillenark, es de 150 leg. cuadr. Contiene 12 ciudades, 5 fortalezas, 134 parr. y 394.605 hab. Es pais montuoso, y está lleno de lagos y rios: la costa del Cattegat está entrecortada en pequeñas bahias; sus valles son estrechos, y su suelo medianamente fértil. El Dovrefield separa esta diócesis de la de Drontheim; el Langfield se estiende por los confines de la diócesis de Bergen, y se divide en varias sierras, de las cuales las mas notables son: el Sognefield, el Fillefield, el Hukliefield, etc. En las fronteras de Suecia se elevan el Svukufield, el Hedefield, el Kiellefield, y el Fallefield. La parte interior está igualmente entrecortada por muchas montañas, las unas peladas y las otras cubiertas de bosques. El mar forma al S. el grande golfo de Cristiania: tiene varios lagos navegables que abundan en pescado, y comunican con el golfo por medio de los rios. Entre estos, los mas notables son el Glommen, que se distingue por sus cascadas; particularmente por la de Sarp; el Drammen, por donde desagua el Tyri, y los demas lagos que comunican con él. Su clima es muy frio. El golfo de Cristiania queda cerrado por los hielos desde el mes de noviembre; y no se abre hasta el 24 de abril. Se esperimenta algun calor en mayo y julio, en cuyos meses se eleva el termómetro de 17° á 20°. Tiene bosques de encina, fresno y tilo; y al N. E. y al O. produce el abeto, el pino y el abedul. La caza es abundante. La cosecha de granos no basta para el consumo de sus habitantes, á pesar del esmero con que se cultivan las tierras. Los part. de Hedemark y Cristiania son los mas fértiles en granos, produciendo ademas el primero mucho comino. A or. de los rios hay muchas máquinas para serrar. La esplotacion de las minas es un ramo muy importante de la industria de esta diócesis. Tiene 14 fraguas para labrar el hierro; tres minas de cobre y una de plata en Kongsberg; una mina de alumbre, una de cobalto, una de sal; cinco fabricas de vidrios y una tenería. En general las ferrerias están mejor dirigidas en esta diócesis que en las demas del reino. Las principales ciudades mercantiles son Cristiania, Frederikstadt, Drammen y Kongsberg. Comercio de esportacion: vigas, tablas, brea, alquitran, hierro en barras y colado, utensilios de hierro y cobre; quesos, sebo, caballos conocidos por el nombre de norbacks, y pieles. Esta diócesis se divide en 6 part. y dos condados. Los partidos son Aggershuus, Smaalehuen, Buskerud, Bradsberg, Hedemark y Cristiania: los dos condados son Iarlsberg y Laurvig.

AGGERSHUUS, part. de Noruega, en la diócesis de Aggershuus. Su cap. es Cristiania, y lleva el nombre de la fortaleza de Agger, que está cerca de esta ciudad. Pobl. 64.871 hab.

AGGIANO, monte de los Est. Pontif. en la delegacion, y á 1 leg. S. E. de Spoleto.

AGGIUS, lug. de la isla de Cerdeña, division del cabo Sassari, á 1 leg. N. N. O. de Tempio, y á 10 N. E. de Sassari, sit. entre montañas. Su territ. está casi enteramente in-

Digitized by Google

culto, y no tiene mas que bosques, montes y pastos. Sus hab. en 1746 tenian fama de bandidos porque solian juntarse con los de Monte Cuccaro, de donde distan 1 leg. escasa; mas desde que el gobierno reside en esta isla, la policía los ha civilizado un tanto. Pobl. 2,450 hab.

AGGSBACH, V. del archiducado de Austria, circ. superior del Manhartsberg; en el Austria inferior, sit. en la márgen izq. del Danubio, á 4 leg. O. N. O. de S. Polten.

AGGSTEIN, castillo artillado del archiducado de Austria, circ. superior del Wienerwald, cerca de la márgen derecha del Danubio, á 4 leg. N. O. de S. Polten. En sus cercanías se encuentran minas de turba y cobre.

AGHA, montaña del Brasil, prov. de Espíritu Santo, al S. de Piuma. Sirve de punto de reconocimiento á los navegantes.

AGHADOE, lug. de Irlanda, prov. de Munster, cond. de Kerry, baronía de Clanmaurice, en otro tiempo sede de un obispado, que ahora se halla reunido al de Ardfort; dista 2/3 de leg. N. N. O. de Killarney.

AGHADYP, AGHADEEP, C. del Indostan inglés, presidencia y ant. prov. de Bengala, á 15 1/4 leg. S. de Murched-abad. Los naturales acuden, durante ciertas fiestas, á adorar una imágen de Krichna, que está en grande veneracion entre ellos. Se calcula que esta imágen vale á su dueño unos 300.000 rs. vn. al año.

AGHAROE, lug. y parr. de Irlanda, prov. de Leinster, cond. del Reine, baronía de Upper Ossory, á 3 1/4 leg. S. O. de Maryborough. Pobl. 4,361 hab. En este lug. se ven las ruinas de un convento de Dominicos, que segun algunos anticuarios, fué fundado en 1382. Este lugar es muy antiguo, pues en el año 680, se hace mencion de él bajo el nombre de *A-cheb-bon*, que significa el campo del buey. Fue la sede de un obispado, que en 1202, se trasladó á Kilkenny: celebra dos ferias anuales.

AGHENISH, peq. C. de Irlanda, prov. de Munster, en el cond. y á 5 1/2 leg. O. de Limerick, sit. á or. del Shannon.

AGHER, peq. C. de Irl., en la prov. de Ulster, cond. de Tyrone, á 12 leg. O. de Brinburgo.

AGHIA-PURA, C. del Indostan ingles, presidencia de Bengala, ant. prov. de Oryzah, sit. en la or. derecha del Salendey, á 18 1/2 leg. N. E. de Ketek.

AGHIOLINDI, V. de la Turq. eur. en la Morea, á 3 1/4 leg. S. de Napoli-de-Malvasía.

AGHIOMANA, *Olynthus*, V. de la Turq. eur. en la Romelia, Sandjiacato y á 10 leg. S. E. de Salonica; sit. en el fondo del golfo del mismo nombre.

AGHIOS-OROS, (MONTE SANTO), monte de la Turq. eur. (v. ATHOS.)

AGHISÉ, C. de la Turq. asiát. (v. AGVEH.)

AGHLIBACHI-DAGH, cordillera de la Turq. asiát. en la Anatolia: hace parte del Taurus, y se estiende de N. á S. en los Sandjiacatos de Katahieh y de Adin.

AGHNISH, peq. C. de Irl., á 5 1/4 leg. O. de Limerick.

AGHOR, r. del Beluchistan, prov. de Mekran. Despues de un curso de 12 leg. de N. á S., desagua por el cabo Erbu en el golfo de Oman, á 24 leg. E. de Humara. A 4 leg. N. de su embocadura se encuentra la pagoda Hinglatz, dedicada á Kali, diosa de la muerte entre los Indios, que tambien la llaman Durga: esta pagoda está edificada sobre una montaña cerca de un pozo muy profundo, que segun los devotos de aquella diosa, fué abierto por ella.

AGHRIM, V. de Irlanda, prov. de Connaught, cond. y á 8 1/2 leg. E. de Galloway, memorable por la batalla decisiva que se libró en ella el 12 de julio del año 1691, entre los generales Ginele y Ruth; en la cual quedó muerto el general irlandes Ruth con 7000 hombres de los suyos, al paso que los Ingleses solo sufrieron una pérdida de 600 hombres. Esta victoria fué tanto mas considerable por cuanto el ejército ingles no contaba mas que 18.000 hombres de todas armas, y el irlandes pasaba de 20.000 infantes y 5.000 caballos.

AGHRIS, cabo al O. de Irl., á 3 1/4 leg. de Sligo.

AGHROS, lug. de la Turq. asiát., bajalato de Anatolia, Sandjiacato de Hamid; está sit. en el valle de Barla, y es habitado por fabricantes de tejidos de algodon.

AGI ó ADJY, r. de Persia en el Aderbaidjan: nace en el monte Buz-Kuh ó monte de hielo, pasa al N. de Tauris, y desagua en la parte oriental del lago de Urmyah, despues de un curso de unas 32 leg. de E. á O.

AGIA, V. de la Turq. eur. en la Romelia, Sandjiacato de Delvino, á 1 leg. N. N. O. de Parga, y 17 3/4 S. O. de Janina.

AGIA, V. de la Turq. eur., en la Romelia, Sandjiacato de Tricala, á or. del Rejani, á 5 1/4 leg. E. de Larisa.

AGIL, C. de la Turq. asiát. (v. AGEL)

* AGILUS, ald del Peloponeso, cerca del monte Ira ó Era en la Mesenia, en donde segun Pausanias, fué salvado Aristomeno, esforzado caudillo de los Mesenios, por una jóven que le proporcionó los medios de matar á la escolta que le conducia á Esparta.

AGIO-NICOLO (SAN NICOLAS), C. de la Turq. asiát. (v. AINEGEUL.)

* AGIRIA, C. de la España Tarraconense, en el pais de los Celtíberos, al N. y cerca de Bilbilis.

AGLA, C. de Berberia, imperio de Marruecos, prov de Fez, á or. del Guarga entre Fez y Arcilla, á 5 leg. N. N. O. de Fez. Comercio: miel, cera y ganado.

AGLAR, C. del rei. de Ilíria. (v. AGUILEJA).

AGLASUN, *Lysinoe*, V. de la Turq. asiát. en la Anatolia, Sandjiacato de Hamid, en el declive de una montaña, á 4 leg. S. S. O. de Isbarteh, y 14 N. de Satalieh. Tiene muchas fuentes, una mezquita, un

Digitized by Google

mercado, un baño público, y una tintorería; y esta rodeada de magníficos jardines.

AGLIATA, V. muy antigua del rei. Lombardo Veneto, prov., y á 4 1/2 leg. N. de Milan, distr. de Verona. Pobl. 200 hab.

AGLIÉ, V. de los Estados Sardos, prov., y á 3 leg. S. S. O. de Ivree, cab. de mandamento ó part. Tiene una igl. colegial, y un magnífico palacio que contiene una biblioteca de consideracion. Pobl. 3235 hab.

AGLISH, lug. de Irlanda, prov. de Munster, condado de Watesford, baronía de Decies Withindrun; á 3 leg. O. S. O. de Dungarvan. Todavía se encuentran en este lugar los restos de una antigua fortificacion, y las ruinas de una abadía.

AGLY, peq. r. de Fr. que nace en el dep. del Aude, cerca de la granja de Pastres; entra en el depart. de los Pirineos orientales, pasa por Saint-Paul, y Rivesaltes, y desagua en el Mediterráneo, á 3 leg. N. E. de Perpiñan, despues de un curso de unas 13 leg. del N. O. al S. E., y despues al E., de las cuales solo diez y media, que van desde el confluente del Boulzanne hasta el mar, tienen el fondo suficiente para conducir leña, y esto únicamente en invierno. Este r. presta parte de sus aguas á cuatro canales de riego.

AGMET ó AGMAT, C. de Berbería, imperio y prov. de Marruecos, á 10 leg. S. E. de la capital, sit. en el vertiente occidental del monte Atlas. Esta Ciudad en otro tiempo fué de consideracion, y en el dia es de poca importancia: era la residencia del Soberano, y contiene 6000 casas.

AGMONDESHAM ó AMERSHAM, C. de Inglaterra en el condado de Buckingham, hundred ó part. de Burnham, á 7 1/2 leg. N. O. de Lóndres, en un valle cerca del Mesbourn, en el camino que va de Lóndres á Aylesbury. Tiene una iglesia, que es un edificio gótico, dos casas de caridad, dos escuelas gratuitas y una hermosa casa capitular. Industria: fábricas de tejidos de algodon y encajes. Cada semana celebra un mercado, y dos ferias al año. Envia dos diputados al parlamento, cuyo derecho, que se le suprimió por espacio de cuatro siglos, le fué devuelto en 1613. Pobl. 2612 hab.

AGNA, riach. del reino Lombardo Veneto, prov. de Brescia: se forma de las aguas reunidas que salen del Degagna; atraviesa el valle del mismo nombre, corriendo hácia el S., y desagua en el Chiese, mas abajo de Vobanno. En sus márgenes se hallan algunas fraguas.

AGNADELLO, lug. del reino Lombardo Veneto, prov. de Lodi y Crema, distrito de Pandino; á 3 leg. N. N. E. de Lodi. Luis XII, Rey de Francia, consiguió en este lugar una completa victoria sobre los Venecianos en 1509; y en 1705 el príncipe Eugenio fué derrotado por Vandoma en el mismo. Pobl. 1542. hab.

AGNANIA, (v. ANAGNI).

AGNANO, *Anienus lacus*, lago del reino de Nápoles, prov., y á 1 1/2 leg. O. S. O. de esta ciudad, territorio de Puzzolo. Es un antiguo cráter, que tiene 1/2 leg. de circunferencia. Sus márgenes estan cubiertas de castaños; sus aguas no son tan puras como pretenden algunos, y el aire que allí se respira es nocivo en verano: á corta distancia del lago se encuentra la famosa gruta del *Cane (del Perro)*, asi llamada, porque se sirven de este animal para hacer esperiencia de los miasmas que esala. El perro, á quien se obliga á estar con la cabeza metida en la gruta, queda como muerto á los pocos minutos de estar allí; pero luego que se le retira y vuelve á respirar el ambiente puro, se levanta sin dar señales de lo que ha sufrido.

AGNANO, lug. del gran ducado de Toscana, en la prov. y á 2 leg. N. E. de Pisa; es notable por sus aguas minerales y por una gruta que se ve en los alrededores.

AGNÈS, (SANTA) una de las islas Sorlingas, de forma irregular; su superficie es de 300 acres. La compañía de la Trinidad de Deptford levantó en ella en 1680 una torre con su fanal de 60 pies de elevacion, que es muy útil á los navegantes, mayormente desde las mejoras que se han hecho en él en 1790. Tiene una pequeña iglesia edificada en 1685. Uno de los pescadores lee el oficio todos los Domingos y parte de un sermon impreso. En esta isla se han hallado algunas urnas cinerarias. En otro tiempo la poblacion concurria al pozo de S. Warna, en donde se practicaban algunas ceremonias religiosas, cuyo objeto probablemente era guardar la isla de los funestos efectos de las tempestades. Pobl. 200 hab.

AGNES, (SANTA) lug. y parroquia de Inglaterra, en el condado de Cornwall, hundred ó partido de Pyder, sit. en la costa del canal de Bristol, á 2 1/4 leg. N. O. de Truro. Tiene las mas ricas minas de estaño de este condado. Pobl. 5.762 hab.

AGNETA, (SANTA) desp. R. de Esp., prov. de Cataluña, corregim. de Mataró. A. O.

AGNETHLEN ó S. AGOTHA, V. de Transilvania, jurisd., y á 3 leg. N. O. de Gross-Schenk, que hace parte de Sajonia, sit. á orillas del Harbach. Tiene dos iglesias, una luterana y otra griega. Industria: toneles, curtidos y zapatos.

AGNETZ, C. de Fr., dep. del Oise, distrito, y á 1/4 leg. de Clermont, y 12 de París; tiene buenos prados, viñas y bosques, canteras y tejares.

AGNIELLES, lug. de Fr., dep. de los Altos Pirineos, distr., y á 4 leg. O. de Gap, territorio de Aspres-les-Veynes: tiene minas de ulla.

AGNO, C. de Suiza en el canton del Tesino, á 1 leg. O. de Lugano, á orillas del lago de este nombre. El pequeño rio Agno que baña el valle, desagua en el lago cerca de la ciudad. Tiene un cabildo compuesto de siete canónigos que no estan obligados á la residencia. El lugar llamado Mezzo-Vico depende de la parroquia de Agno.

Digitized by Google

AGNO ó ANO, *Clanis (Anien)* r. del rei. de Nápoles que nace en el Princip. Ult., atraviesa la Tierra de Labor, y desemboca en el golfo de Gaeta, celebre por sus cascadas.

AGNONE, C. del reino de Nápoles, cabeza de canton, en la prov. de Molisa, distr. y á 5 1/4 leg. N. N. E. de Isernia, y á 6 N. O. de Campobasso; sit. en una colina muy agradable y de buenos aires. Se cree que ha sido edificada sobre las ruinas de la antigua *Aquilonia* de los Samnitas. Tiene siete iglesias parroquiales, y doce particulares, un hospital, y cinco monte-pios, que adelantan grano á los labradores pobres para las siembras. Tiene ademas fábricas para trabajar el cobre, que son las mejores del reino. Pobl. 7460 hab.

AGO, C. en la costa occidental de la isla de Luzon. Lat. N. 16° 23′; long. E. 123° 57′.

AGO, isla del golfo de Botnia, en la costa oriental de Suecia, en la prefectura de Gefleborg, á 4 3/4 leg. S. E. de Hudiks-Vall, con un puerto. Lat. N. 61° 32′; long. E. 21°

AGOA-BRANCA, monte del Brasil, prov. de Fernambuco, con vastas ramificaciones.

AGOADA, punta que forma la estremidad septentrional de la bahia de Goa, en el Indostan y costa de Malabar. Forma una meseta de mediana elevacion con un grande faro en una pequeña fortaleza. Los escollos, que se prolongan á mucha distancia en el mar, obligan á los navegantes á dejar la punta un poco al E. para anclar con seguridad. El rio Goa desagua á 1/2 leg. E. de la misma y á 1 1/4 cerca del fuerte Murmongon.

AGOADA, AGUADA ó ALGUADA, peq. fortaleza del Indostan, en las posesiones portuguesas, sit. á or. del mar, á 3 1/2 leg. O. de Goa.

AGOA DE PAO, montaña de la isla San Miguel, una de las Azores. Atraviesa casi toda la isla y forma al S. la Punta da Galera. Esta montaña no es realmente mas que un vasto montou de piedra pomez, y está sit. sobre una capa de lava compacta: la parte que forma el declive al S. O. está bien cultivada. Tiene muchos naranjales y huertas.

AGOA DE PAO, V. de la isla San Miguel, una de las Azores, sit. en la costa meridional, á 3 1/2 leg. E. de la ciudad de Punta Delgada. Tiene muchos viñedos en su territorio. Pobl. 1200 hab.

AGOA-FRIA, puerto y C. del Brasil, prov. de Bahia.

AGOALTA, V. de Portugal á 8 leg. de Lisboa.

AGOAQUENTE, lug. del Brasil, prov. de Goyaz. En otro tiempo tenia abundantes minas de oro.

AGOBEDA, lug. de Esp., prov. de Asturias, conc. de Tineo. 34 hab.: parr. de San Felix de Miraallo (V.)

AGOBEL, *Victoria*, peq. C. fuerte de Afr., prov. de Hea, cerca de Tednest, imperio de Marruecos, fundada por los Africanos de la tribu de Musamoda, sobre un monte cercado de un valle bien cultivado. Fué tomada por asalto por Lope Barriga á las órdenes de Nuño Fernandez de Afaide, gobernador de Safi, y uno de los mas valientes capitanes de su tiempo.

AGOMISCA, isla de la bahia de James en la América septentrional, cerca de la costa occidental del mar de Hudson, á 10 leg. N. N. E. de la fortaleza Albany.

AGON, puerto de mar de Fr., dep. de la Mancha (Normandia), en el distr., y á 2 1/4 leg. O. de Coutances, territ. de Saint-Malo de la Lande. En este puerto se equipan los buques para la pesca del bacalao en Terranova. Industria: una fábrica de anzuelos. Comercio: madera de construccion, mercería, etc.

AGON, Y GAÑARUL, lug. S. de Esp., prov. de Aragon, partido, y á 1 leg. de Borja, arzob. y á 8 leg. de Zaragoza y 1 de Mallen, sit. en terreno llano y muy fértil, regado por las aguas de un pantano de la ciudad de Borja. A. O. 463 hab. Prod. vino, trigo, aceite, maiz, y otras semillas.

AGONCILLO, V. S. de Esp., prov. de Soria, part., y á 2 leg. E. S. E. de Logroño, obisp. de Calahorra, sit. en la Rioja, en la parte sept. de la ant. Calzada de los Romanos. A. O. 525 hab.: se cree que el nombre de esta villa es diminutivo de la antigua y arruinada Egon. Se encuentran en ella varias antigüedades romanas, y hácia la parte de N. O. se ven vestigios de una poblacion que se presume fué la antigua Babarriana, incendiada por las tropas de Leovigildo. Prod. trigo, centeno, ceb., vino y aceite.

* AGONIS, isla sit. en la embocadura del Anas en España.

AGOR, nombre de una subdivision geográfica moderna de una parte de la prov. de Lahora en el Indostan; sit. entre el Sindh y el Bihat, y entre los 32° y los 33° lat. N. Está al O. del Sindh; contiene varios montes de sal, es poco habitada, y no tiene ninguna ciudad notable.

AGOR, AUGUR, C. del Indostan, ant. prov. de Malwah, á 11 1/2 leg. N. E. de Udjein. Lat. N. 23° 45′; long. E. 79° 47′. Al N. O. se encuentra un gran lago llamado Udjein.

AGORDO, V. del reino Lombardo Veneto, prov. y á 4 leg. N. O. de Belluna, cab. de distr.; sit. en una pequeña llanura llena de viñedos y árboles frutales. A 1/4 de leg. de la misma, en el valle Lampizini se encuentran minas de cobre del cual se construyen cañones. Tambien se estrae de ellas azufre y vitriolo. Pobl. 3000 hab.

AGORRETA, lug. de Esp., prov. de Navarra, valle de Esteribar, del tercer partido de la merindad de Sangüesa, obisp. de Pamplona, 64 hab. Se gobierna por el Dip. del valle y 1 regidor. Sit. al E. en territorio escabroso.

AGOS, lug. de Esp., provincia de Navarra, valle de Longuida, del tercer partido de la merindad y á 4 leg. N. O. de Sangüesa, obisp. de Pamplona, sit. en una pequeña eminencia, á la izquierda del rio Irati, con un

Digitized by Google

puente. Pobl. 63 hab. Se gobierna por el Diputado del valle y 1 Regidor. Prod. vino y granos.

AGOS, granja S. de Esp., prov. de Navarra, valle de Ilzarbe, merindad de Pamplona, de su primer part. y dióc. Pobl. 11 hab.

AGOST, V. S. de Esp., prov. y á 21 leg. S. O. de Valencia, obisp. de Orihuela, partido, y á 3 leg. O. de Alicante; sit. sobre una loma entre Tibi y Monforte. A. M. 2468 hab. Tiene un estanque para el riego dispuesto en la parte superior de un barranco. Prod. trigo, ceb. y otros granos; almendras, vino, aceite y barrilla.

AGOSTA *Augusta*, C. marítima de Sicilia, cab. de partido, provincia, distrito y á 3 1/4 leg. N. de Siracusa. Lat. N. 37° 13′ 35″; long. E. 18° 55′ 56′. El emperador Federico II la edificó sobre una pequeña península que forma aquella costa. Es plaza fuerte de segunda clase, aunque muy mal fortificada. Esta ciudad ha decaido mucho desde el temblor de tierra de 1693, que sepultó mas de una tercera parte de sus habitantes debajo las ruinas de sus casas. Los vapores subterraneos junto con las violentas conmociones de la tierra pusieron fuego al almacen de pólvora de la ciudadela: las fortalezas sit. á orillas del mar fueron socavadas hasta los cimientos, y el faro fué sumergido en las aguas. Reedificóse esta ciudad bajo un plan regular, quedando las casas poco elevadas para prevenir la repeticion de aquel desastre. El puerto, en el cual no se podia recalar despues de aquel acontecimiento, es en el dia uno de los mas seguros de la isla con las mejoras que se han hecho en él. Esta ciudad comercia mucho en vinos, lino, aceite, sal y sardina. En sus alrededores se ve el Timpa, lugar notable por sus cuevas. En esta ciudad murió el famoso almirante Ruyter, de resultas de las heridas que recibió en el obstinado combate naval que tuvo en el estrecho de Mesina con su famoso rival, el almirante Frances Du-Quesne. Estos dos esforzados marinos se apreciaban mutuamente, y estaban tan recelosos de perder el honor que habian adquirido, que siempre procuraban evitarse, enviándose recíprocamente noticia del rumbo que llebavan, hasta que por motivo de los vientos contrarios, se encontraron en dicho estrecho y tuvieron que venir á las manos. Pobl. 15.000 hab.

AGOSTINHO, (SANTO) cabo de la costa del Brasil, (V. AGUSTIN) (SAN).

AGOSTOS, C. de la Tur. europea (V. MIAUSTA).

AGOTHA, (S.) V. de Transilvania (V. AGSETHLEN).

AGOUT, r. de Fr. que nace en el monte Carroux, dep. del Herault; atraviesa el dep. del Tarn, corriendo tortuosamente, y desagua en el rio Tarn á 4 leg. N. de Gaillac, cerca de S. Sulpicio, despues de un curso de 27 leg. del E. al O. En el se cogen muchas truchas.

AGOZAR, granja S. de Esp., prov. de la Mancha, part. de Villanueva de los Infantes, término de la villa de Beas.

AGRA, ald. R. de Esp., prov. de Murcia, partido de Hellin. A. P. 113 hab.

AGRA, (S. MIGUEL DE) V. ab. de Esp. en Galicia, prov. y obisp. de Lugo, jurisd. de S. Antolin de Foques. 133 hab.

AGRA, ald. S. de Esp. en Galicia, prov. de la Coruña, arzob. de Santiago, jurisd. de Miraflores, de la parr. de San Julian de Serantes.

AGRA, ald. S. de Esp. en Galicia, prov. y obisp. de Lugo, jurisd. de Taboada, de la parr. de Sobreda.

AGRA, ald. ab. de Esp. en Galicia, prov., obisp. y jurisd. de Lugo, de la parr. de Santa Maria de Ferroidas Moreiras.

AGRAFUS, C. de la isla de Corfú, cab. del territ. del Agiru superior, á 3 3/4 leg. N. N. O. de Corfú. Pobl. 1078 hab.

AGRAH, AGRA, prov. del Indostan, sit. entre los 25° 35′ y 28° 18′ lat. N., y entre los 79° 26′ y 83° 42′ long. E. Toma el nombre de su ciudad capital. Linda al N. con la prov. de Dehly, al E. con la de Aude, al S. E. con la de Allah-abad, al S. con la de Malwah, y al O. con la de Adjemyr. Tiene 72 leg. de largo y 52 de ancho. Este pais es generalmente llano; al S. O. se elevan algunas montañas que pertenecen al sistema de las Gattes. El Du-ab, territ. sit. entre el Ganges y el Djemnah, presenta generalmente el aspecto de una inmensa huerta. Su suelo es sumamente feraz, y á escepcion de los ribazos en que se han establecido algunos habitantes, se halla casi enteramente inundado durante la estacion lluviosa. La parte al S. del Djemnah es fértil y fecunda, y generalmente hablando, la provincia de Agrah puede considerarse como una de las mas productivas del Indostan. Los rios principales que la riegan son el Ganges, el Djemnah, el Tchembul, y otros muchos riachuelos, tales como el Sindh y el Kohary. Sin embargo escasea el riego al N. del Tchembul, y en las fronteras occidentales, en donde una gran parte de los campos se riega por medio de pozos y manantiales. El clima es frio en invierno, y muy cálido en verano, cuando empiezan á soplar los vientos ardientes del Sur. En esta estacion el aire es mal sano en todo el pais, menos en las montañas; mas por fortuna los calores escesivos son de corta duracion.

El Du-ab produce en abundancia caña de azúcar, añil y algodon, que se envian generalmente á las provincias de Bahar y de Bengala; el algodon que se saca del N. de Agrah es de calidad inferior. Al S. del Djemnah el cultivo del azúcar, del añil y algodon constituye la principal ocupacion de los habitantes; mas tanto en esta parte como al N. de la provincia estas plantas son inferiores á las de Du-ab. Todo este pais está lleno de estanques, sin los cuales pereceria el ganado en la estacion calurosa. En Du-ab, se han abierto po-

Digitized by Google

zos para fomentar la agricultura. Todos los lugares incultos estan llenos de tamarindos y otros frutos propios del pais. Los naturales cultivan el trigo, la alcandia, la cebada y el arroz; y generalmente se hacen dos cosechas al año. La siega se verifica en los meses de marzo y abril. Estraen aceite de la simiente del lino, de la mostaza y de la higuera infernal. Esta prov. no tiene mas bosques que los que se encuentran en la parte montañosa; y el combustible se suple con las ramas de los árboles frutales. Se cria en ella mucho ganado de raza mediana: sus caballos son mejores que los de Bengala: abundan la caza y la pesca. Industria: fabr. de tejidos bastos de algodon, y sederia que se esportan para las provincias limítrofes, asi como ganado y comestibles. Las principales ciudades mercantiles son Agrah, Ferrakh-abad y Kalpy.

La poblacion de la prov. de Agrah asciende á mas de 6 millones de hab. indios y mahometanos, que generalmente son robustos y bien formados. Al O. del Djemnah habitan algunos Djats. El territorio de Matchery está poblado de Mewatys, conocidos por su inclinacion al robo. El bracmanismo es aun la religion dominante, á pesar de haberse ya introducido en ella el islamismo desde el siglo VIII. El pueblo habla la lengua del Indostan; los mahometanos hablan comunmente la lengua persa, y se sirven tambien de esta lengua en los actos públicos. El bredjebhacha, ó dialecto bredje es el que se habla en los alrededores de Agrah, de donde se estiende hasta las montañas de Vindhya.

Los Ingleses no la poseen toda: los distr. del N. O., del O. y los al N. de Tchembul estan sugetos á los radjahs de Matchery y Bhert-pur y á otros gefes aborígenes protegidos por los Ingleses. El pais al S. del Tchembul, á escepcion de la ciudad y fortaleza de Kalpy, pertenecia á Sindhyah y á sus vasallos; mas recientemente ha pasado al dominio de la compañia de las Indias, asi como todas las posesiones mahratas, que forman parte de la presidencia de Bengala. Si hemos de dar crédito á Abul-Fazl, esta provincia rendia al Gran-Mogol 16.156.257 rupias, y podia poner en pié 50.600 hombres de caballeria, 477.570 de infanteria y 221 elefantes.

Las principales divisiones geográficas y políticas de esta prov. son actualmente el distr. de Agrah, el Du-ab, el distr. de Etaweh; el distr. de Ferrakh-Abad; Kalpy, Gohed y Gualyor; los territ. de Bhertpur, Alvar ó Matchery, y en fin el distr. de Aly-gor. Las ciudades principales son Agrah, que es la cap.; Alvar ó Alur, Bhert, Mathurah, Canudje, Etaweh, Gualyor Gohed, Kalpy, Narwar y Ferrakh-Abad. Despues de la invasion de los Mahometanos, la prov. de Agrah siguió la suerte de la de Dehly, y durante el reinado de Akbar, fué el principal virreinato del imperio. Despues de la muerte de Aurengzeyb en 1707, fue alternativamente poseida y saqueada por los Djats, por los Mahratas, y por los varios comandantes enviados de Dehly para restablecer la autoridad imperial. Uno de estos últimos, Nedjef Khan, gobernó como independiente del Soberano de Dehly, las provincias al N. de Tchembul, desde 1777 hasta su muerte.

AGRAH ó AKBAR-ABAD, *Agra*, C. del Indostan ingles, presidencia de Bengala, y ant. prov. del mismo nombre, á 36 leg. S. S. E. de Dehly. Lat. N. 27° 11′, long. E. 81° 35′. Es cap. de la prov. y tiene un tribunal de *Zillah* y una administracion de aduanas. Esta ciudad se estiende en forma de semicirculo á or. del Djemnah, que no es vadeable en ninguna estacion. Floreció en otro tiempo; pero en el dia no es mas que un monton de ruinas casi inhabitadas. Sin embargo las casas que han quedado tienen muchos pisos, y las calles son sumamente angostas. Tiene una grande fortaleza que encierra el palacio imperial. El fuerte de Agrah, es de una piedra de color rojo que tiene la consistencia del jaspe, y se estrae de las canteras de Fetehpur. El monumento mas notable es el mausoleo llamado Tadje-Mahal (corona de los edificios) erigido por el emperador Chah-Djehan á la célebre Nur-djehan-Beygum, su esposa: es todo de mármol blanco y tiene 665 pies cuadrados; el capital invertido en su fabricacion importó 76.000.000 rs. vn.; fué reparado por los Ingleses en 1809. Cuando este edificio se observa desde el lado opuesto del rio, presenta un grado de hermosura y suntuosidad tal, por lo precioso de sus materiales y por el gusto con que está construido, que solo es aventajado por su singular magnificencia. La estension de las ruinas de Agrah y la celebridad de su nombre pueden hacer juzgar de otro modo de su estado actual; pero cualquiera que haya sido su esplendor, en el dia solo ocupa un espacio muy reducido; aunque el número de sus habitantes en 1813 era todavia de 60 mil. El comercio con el Indostan occidental es muy activo. En 1812, los derechos de Aduanas importaron 673.006 rupias de plata (1); y en 1813, 922.157. En 1818 sobrepujaron á los del año precedente en 130.000 rupias, y ha seguido aumentando siempre. Agrah fué hermoseada y engrandecida por Akbar, que la hizo su capital; á 1 1/2 leg. está sit. el mausoleo de este emperador. Esta ciudad vió nacer al célebre Abul Fazl, primer ministro de Akbar, autor de muchas obras persas muy importantes, entre otras del *Akbar-nameh*, ó historia de Akbar, y del *Ayini akberyu*, instituciones del emperador Akbar. El manuscrito original de esta importante obra estaba cuidadosamente conservado en la biblioteca de los gran-mogoles en Dehly; fué en seguida propiedad del coronel Polier, de cuyas manos pasó á las de M. Langlés. Agrah cayó en poder de Madhadjy Sindhyah, y fué de los Mahratas hasta 1803, en cuya época la tomaron los Ingleses.

(1) La rupia vale nueve rs. nueve ms. de vn., y la rupia de oro vale quince rupias de plata.

Digitized by Google

AGRADE, (SAN VICENTE DE), felig. S. de Esp. en Galicia, prov. de Lugo, jurisd. de Chantada. J. O. 101 hab., una parr. con 4 aneias.

AGRADO, lug. de Esp., prov. de Asturias, conc. de Valdés: 87 hab., parr. de San Pedro de Paredes. (V.)

AGRAJAN, ald. Ab. de Esp. en Galicia, prov. y obisp. de Lugo, jurisd. de Osera, de la parr. de Santa Eulalia de la Aguada (V.)

AGRAKHAN (v. KOISU.)

AGRAKHANSK, golfo y península de la Rusia asiát. formados por el mar Caspio en el país de los Kumucks, que se estiende desde las or. del Terek hasta las del Koisu.

AGRAM, (ZAGRAB VARMEGYE), territ. de la Croacia húngara; linda al N. con el territ. de Warasdin; al E. con el de Kreutz y con los distr. de la Crocia militar; al S. con estos mismos distr.; y al S. O. y al O. con la Iliria. Su superficie es de 52 leg. cuadr. Tiene una ciudad real libre del mismo nombre que es su cap., 2 villas, 186 lugares, cuya poblacion es de 71.360 individuos, casi todos católicos. La superficie de este país es desigual. El Save, su principal rio, cierra sus límites al S. O. En las fronteras de Warasdin se encuentran algunas montañas, y las mas altas son calizas; sin embargo hay algunas que contienen hierro, y aunque se benefician, no se saca de ellas el producto que podieran dar, por la ignorancia y negligencia de los trabajadores. Tiene muchos bosques y prados; y las tierras de labor producen trigo, tabaco y vino. En este territ. se cria mucho ganado; pero la lana de sus carneros es muy mala, y sus caballos muy pequeños y de poca resistencia. Su principal comercio consiste en madera de construccion y en algunos de sus productos naturales. Se divide en 2 distr. que son. Agram é Irang.

AGRAM, (ZAGRAB), C. real libre de la Croacia húngara, cab. del territ. del mismo nombre, sit. á 1/2 leg. de la or. izquierda del Save, á 10 leg. N. E. de Casrstad, y á 48 leg. S. de Viena, en los 45° 49' 2'', lat. N., y 19° 46' 37'', long. E. Es bien fortificada y esta dividida en dos partes; la una se llama ciudad real, y la otra ciudad del obispo. En dicha ciudad reside el obispo, y las autoridades judiciales de Banat, Croacia, Esclavonia, y del territ. de Agram. Reside tambien en ella el gobernador general de las dos Croacias. Tiene una academia, un gimnasio, un conv. de PP. Franciscos, una administracion de correos, y un depósito general de manufacturas. No tiene fábricas, pero hace un comercio considerable fomentado por la navegacion del Save. En los grandes mercados que hay en esta ciudad, se vende mucha parte del tabaco y del trigo de Hungria, cerdos de Bosnia y otros artículos. Pobl. 18.500 hab.

AGRAMAYOR, ald. S. de Esp. en Galicia, prov. de la Coruña, jurisd. de Cayon, arzob. de Santiago, de la parr. de San Cristóbal de Lema (V.)

AGRAMON, V. S. de Esp., provincia y á 12 leg. de Murcia, part. y á 2 leg. S. de Hellin, obisp. de Cartagena. A. O. 265 hab. Sit. en una llanura entre dos cerros que llaman de las Cabras, y Cabeza llana. A mediados del siglo pasado era una hacienda con 4 casas, que se dió en enfiteusis. Prod. trigo, maiz, ceb., alfalfa y algun vino; su principal cosecha es la de aceite. Indust. un molino harinero y dos de aceite. A 1/4 de leg. corre el rio Mundo donde hay un puente y camino que conduce á las reales minas del azufre, y un poco rio arriba, los baños de Azaraque.

AGRAMUNT, *Agramontium*, villa realenga de Esp., provincia de Cataluña, cabeza de partido, corregimiento y á 4 leguas N. O. de Cervera, obispado de Urgel. A. M. 2500 hab., un trib. ecl. foraneo, dos conventos de frailes, un hosp. Está sit. en la pendiente de una loma, á orillas del riachuelo Sió en el camino real que conduce desde Lerida á la Seo de Urgel. Dicho riachuelo, al paso que fertiliza su term. que es lo mejor de aquel territorio conocido en el país con el nombre de *ribera de Sió*, es muy fatal para su poblacion en tiempo de sequia, por ecsalarse de sus aguas encharcadas vapores malignos; á que debe atribuirse muy probablemente, segun los anticontagionistas, la epidemia de que fueron víctimas muchos de sus vecinos en 1818, y la poca salud habitual de los PP. Franciscos, a pesar de hallarse sit. su convento en la cumbre de la loma. A 1 1/4 leg. S. O. se halla la célebre torre de Almenara, desde la cual se descubre casi toda la parte interior del principado, todo el llano de Urgel y parte de Aragon. Prod. trigo, vino y aceite. Indust. fabr. de aguardiente, licuzos y salitres. Dista 21 leg. de Barcelona y 16 de Tarragona: celebra 3 ferias al año: el 3 de mayo, el 10 de agosto y el 4 de diciembre. En el instrumento de donacion hecha por Armengol, conde de Urgel, Dulcia su muger y Armengol su hijo el 6 de noviembre de 1113, se llama á esta villa *Acrimons*, la cual pretenden algunos autores que fue la *Telobis* de los antiguos.

AGRANA, ald. S. de Esp. en Galicia, prov. y obisp. de Lugo, jurisd. de Mirad, de la parr. de Santa Eulalia de Boveda.

AGRAPHO, *Pindus*, monte de la Turquía en la Romelia. Da su nombre á una jurisdiccion del Sandjicabato de Tricala, cuya cab. es Phanari. Este monte esta á 4 leg. S. de Tricala.

AGRATO, lug. del reino Lombardo Veneto, prov. y á 3 1/3 leg. N. E. de Milan, distr. de Vimercato. Se coge en él mucha avena. Pobl. 1.083 hab.

AGREDA ó NUEVA MÁLAGA, peq. C. del nuevo reino de Granada, prov. y á 24 3/4 leguas S. O. de Popayan, y á 44 N. N. E. de Quito. Fué fundada en 1541. Su territorio contiene minas de oro.

AGREDA, *Graccuris*, V. R. de Esp., prov. y á 8 leg. E. N. E. de Soria, obisp. de Tarazona, cab. de part. de su nombre, con 17

Digitized by Google

lug. y 6 desp. de jurisd., correg. de 2.ª clase: 4 218 hab.; trib. cd. foraneo, 3 parr., 2 conv. de cada secso. Sit. en los confines de Aragon y Navarra, al pié de Moncayo. El rio Queiles, que la atraviesa, tiene un hermoso arco de silleria sobre el cual está la casa consistorial. Las calles son irregulares; tiene buenos edificios y una gran dehesa, que sirve de paseo; y aguas minerales. Prod. granos, cañamo, lino, legum. y frutas. Cria gan. lan. y cabr. Industr.: fábricas de paño somontes y lienzos; molinos harineros y batanes. Se ven en ella algunas antigüedades romanas.

AGREDA, V. S. de Esp. en Andalucia, prov. de Granada, part. y á 5 leg. de Las Villas, jurisd. de la V. de Ismallos. Pobl. 183 hab.

AGREH, *Artane*, V. de Anatolia, á 5 3/4 leg. N. de Nicomedia.

AGRELO, ald. ord. de Esp. en Galicia, prov. y obisp. de Lugo, jurisd. de Puerto Marin Sanjuan, de la parr. de Santiago de Villeiriz (V.)

AGRELOS, ald. S. de Esp. en Galicia, prov. y obisp. de Lugo, jurisd. de Coto-Nuevo, de la parr. de San Miguel de Marcelo (V.)

AGRES, Valle de Esp., prov. de Valencia, sit. en las raices sept. de Mariola, al S. de la Sierra de Agullent. El terreno de este valle que, partiendo del puerto de Agres, es en gran parte fértil y bien cultivado, se compone de margas arcillosas y blanca, profundamente cortada en barrancos: en las lomas se cultivan viñas, y en las llanuras, trigos y cebadas; y tiene huertas hasta donde alcanza el riego. Siguiendo hácia Bocayrent, ofrece la misma naturaleza y aspecto: su terreno es tenaz, pero se rompe fácilmente con el cultivo, y á favor del riego rinde ricas cosechas. Se compone de 3 pueblos: Bocayrent, Alfafara y Agres, en cuyos artículos se hallarán las producciones del Valle.

AGRES, V. S. de Esp., prov., arzob. y á 14 leg. de Valencia, part. y á 2 leg. O. de Alcoy. A. M. 1527 hab., un convento de frailes. Sit. sobre una loma de las faldas sept. de Mariola; sus calles forman una cuesta aspera. El clima es muy frio, mayormente cuando soplan los vientos occidentales que aumentan su fuerza al atravesar las gargantas de Agres. Prod. trigo, ceb., maiz, avena, aceite, vino, seda y frutas.

AGREVE (SANTA), peq. C. de Francia, cab. de part., dep. del Ardeche, y á 6 leg. O. S. O. de Tournon.

AGRI, *Acivis*, r. del reino de Nápoles; nace cerca de Marisco-Nuovo, en donde sirve de límites á la prov. de Principado Citerior, y á la de Basilicata. Desagua en el golfo de Tarento á 3 leg. N. N. E. del cabo Spulico, despues de un curso de cerca 18 1/2 leg. del O. al E.

AGRIA, peq. C. de Hungria (v. ERLAU.)

AGRIB, montaña de Egipto en la costa del mar Rojo, al entrar en el golfo de Suez, en frente de los montes Sinai y Horeb de Arabia.

AGRI-DAGH, nombre turco del monte Ararat (v. ARARAT.)

AGRIGAN ó GRIGAN, isla del grande océano, en el Archipiélago de las Marianas, entre Pagan y la Asuncion; tiene 37 3/4 leg. de circuito, y contiene muchos volcanes. Lat. N. 19°, long. E. 149°

AGRIGENTO ó ACRAGAS, (v. GIRGENTI.)

AGRIMONTI, C. de Nápoles, antiguamente muy considerable, á 2 1/2 leg. S. O. de Tursi.

AGRO, ald. ord. de Esp. en Galicia, prov. y obisp. de Lugo, jurisd. de Puerto Marin Sanjuan, de la parr. de Villarmosteiro.

AGROCHOUSO, ald. Ab. de Esp. en Galicia, prov. y obisp. de Lugo, jurisd. de Camba de Rodeiro, de la parr. de San Salvador de Camba.

AGROFEIGE, ald. S. de Esp. en Galicia, prov. y obisp. de Orense, jurisd. de Milmanda, de la parr. de Fustanes (V.)

AGROLENTO, ald. R. de Esp en Galicia, prov. de Lugo, jurisd. de Ulloa, de la parr. de San Pedro de Villareda (V.)

AGROMELA, r. de Tesalia, que desagua en el golfo de Zeitun.

AGRON, lug. R. de Esp., prov., arzob., part. y á 4 leg. O. de Granada, en el distr. llamado del Temple. A. P. 543 hab. Prod. trigo y ceb.

AGRON, (SANTA EULALIA DE), felig. S. de Esp. en Galicia, prov. de Santiago, jurisd. de Boente, sit. en terr. mont, en el camino que va de Fiopanes á Santiago; J. O. 270 hab. Prod. trigo, cent. y maiz.

AGRON, (SAN LORENZO), felig. S. de Esp. en Galicia, prov. y arzob. de Santiago, jurisd. de Altamira. J. O. 462 hab.

AGROPOLI, V. del reino de Nápoles, prov. de Princip. Citerior, distr. de Vallo, territ. de Torchiara y á 2 leg. S. O. de Capaccio, situada sobre una alta colina bañada por el mar: el aire es mal sano. En el siglo IV tenia un obispado que fué reunido posteriormente al de Capaccio. Pobl. 634 hab.

AGROSAGRO, ald. ab. de Esp. en Galicia, prov. y obisp. de Lugo, jurisd. de Camba de Rodeiro; de la parr. de San Esteban de Carbuentes (V.)

AGROSOY, ald. ord. de Esp. en Galicia, prov. de Lugo, jurisd. de Incio de Broza, de la parr. de Sta. Maria de la Broza (V.)

AGRUÑAN, Coto red. de Esp. en Galicia, prov. y obisp. de Lugo, jurisd. de Torredez, de la parr. de Cota (V.)

AGRYJANSK, V. de la Rus. eur., gob. y distr. de Astrakhan, sit. en una de las islas formadas por el Volga. Está principalmente habitada por Indios que abrazaron el mahometismo en la época en que los Tartaros les concedieron un asilo, donde se salvaron de la inminente carniceria que les amenazaba por parte del rebelde Stenca-Riazin, cuando la toma y el saqueo de Astrakhan, en que se hallaban establecidos para comerciar. Desde esta época se aliaron con los Tartaros y se retira-

Digitized by Google

ron á esta villa, en la que forman una colonia bastante considerable.

AGTELEK, lugar de Hungría, territ. de Gomor, distr. de Putnok, á 1 1/4 leg. E. de Sajo-Gomor. A poca distancia al N. se encuentra la caverna de Boradlla, conocida tambien con el nombre de Agtelek, famosa en este pais por su estension y por las estalactitas que encierra.

AGUA ANIMA ó AUGUSTA, r. de agua amarga en la isla de Cuba, que desagua en la playa de Puerto Guantanamo, despues de un curso de 9 1/2 leg. del N. O. al S. E.

AGUA-BRANCA, montaña del Brasil, prov. de Fernambuco, cuyas ramificaciones son infinitas: está en gran parte cubierta de bosques y poblada de gentes de diferentes colores, y tan bárbaras como los antiguos habitantes del pais: tiene una capilla.

AGUACAGUA, V. de la capitanía general de Caracas y gob. de Cumaná, cerca de la embocadura del Caroni en el Orinoco, á 9 1/2 de leg. O. Guyana Vieja.

AGUACATAL, lugar del nuevo reino de Granada, prov. y á 20 leg. N. de Santa Fe de Antioquia, á or. del Cauca.

AGUACHEVES, peq. lug. de la prov. de Tras-os-Montes en Portugal, á or. de un pequeño r. del mismo nombre.

AGUACLARA, r. del Paraguay, en la América merid. que desagua en el Paraná.

AGUADA, (SANTA EULALIA DE LA), felig. Ab. de Esp. en Galicia, prov. y obisp. de Lugo, jurisd. de Osera. J. O. 719 hab., una parr. con 15 ald. anejas. Prod. cent., maiz y lino.

AGUADA, r. de Esp. que nace en Sierra de Gata y desagua en el Duero, á 1 1/4 leg. N. O. de Frejeneda, despues de un curso de 22 1/2 leg. del S. al N. En este rio se encuentran algunas pepitas de oro.

AGUADA, promontorio de la costa de Nueva Granada, en el mar de las Antillas; forma la entrada oriental del golfo de Darien.

AGUADA, bahía y punta de la costa N. O. de la isla de Puerto-Rico, sit. entre el cabo Rincon y la punta de la Aguada, á los 18° 30′ lat. N., y 66° 27′ long. O.

AGUA DE PEIXES, peq. V. de la prov. de Alentejo en Portug., á 6 leg. N. de Beja.

AGUADERAS, ald. R. de Esp., prov. de Murcia, part. de Lorca, sujeta al corregimiento de la cab. de part. 294 hab. Sit. en la sierra de su nombre que es uno de los ramales de las Alpujarras, estiendese de O. á E., y su estremo forma el cabo de Palos.

AGUADILLA, V. de la isla de Puerto-Rico, cab. de un distr. del mismo nombre, sit. en la parte N. O. de la isla, cerca de 20 leg. al O. de la ciudad de Puerto-Rico.

AGUAFRIA, peq. C. del Brasil, prov. y comarca de Bahía, á 21 leg. N. de San Salvador. Tiene una iglesia parroquial. En su territorio se cultiva yuca, tabaco y cañas de azúcar.

AGUAJA, V. de Nueva-España, prov. y gob. de Sonora; sit. á unas 12 leg. del golfo de California, y á 66 1/2 leg. N. O. de la Villa del Fuerte. Tiene una direccion real de minas de oro y plata.

AGUALADA, (SAN LORENZO DE), felig. y Coto red. S. de Esp. en Galicia, prov. y arzob. y á 7 leg. de Santiago, jurisd. de su nombre. J. O. 578 hab. Sit. en el camino que va desde Bayo á Verdillo. Prod.: trigo, maiz, y gan. Celebra feria los primeros domingos de cada mes.

AGUALEBADA, ald. S. de Esp. en Galicia, prov. y obisp. de Lugo, jurisd. de Samoza mayor de Lemos, de la parr. de San Vicente de Rubiau de Cima. (V.)

AGUALEBADA, ald. S. de Esp. en Galicia, prov. y obisp. de Lugo, jurisd. de Somoza mayor de Lemos, de la parr. de San Juan de Remesar. (V.)

AGUALEBADA, ald. S. de Esp. en Galicia, prov. y obisp. de Lugo, jurisd. de Somoza de Villouzan, de la parr. de San Esteban de Villouzan (V.).

AGUALULCO, C. de Nueva-España, intendencia, y á 11 1/4 leg. S. O. de Guadalajara. En 1745 habia en ella mas de 100 familias indias. Lat. N. 20° 45′; long. O. 99° 43′.

AGUAMAROSA, lug. de Esp., prov. de Asturias, conc. de Navia; 23 hab., parr. de Ponteciella.

AGUAMARA ó GUAMARA, r. del Brasil, prov. de Rio-Grande do Norte. Corre al N. y desagua á 4 3/4 leg. O. de la punta tres Irmaons por dos embocaduras formadas por una pequeña isla, en la que hay salinas.

AGUAPEHY, r. del Brasil, prov. de Mato-Grosso. Nace á los 16° de lat. S., en los montes Aguapehy, corre en direccion paralela al Alegre, que nace en los mismos montes, y despues de un curso de 5 1/2 leg., forman dos grandes cataratas, y toman despues una direccion totalmente opuesta. El Aguapehy, dirigiéndose entonces hácia el E., desagua en el Jaura, á 13 leg. al O. de Villa María; despues de un curso de 24 leg.

AGUAPEHY, r. del Brasil que sale de la sierra Hotucatu, en la prov. de San Pablo, y desagua á la izquierda del Paraná, despues de un curso de cerca 48 leg. del S. E. al N. O. Tiene 24 pies de ancho en su embocadura.

AGUAQUENTE, *(agua caliente)* lug. del Brasil, prov. de Goyaz, distr. de Paraná, á 1/2 leg. de la confluencia del rio de las Almas y del Maranon, y á 16 leg. N. E. de Pilar, cerca de un lago profundo, cuyas aguas son saladas, fétidas y calientes. El oro era en él tan abundante en 1732, época de su fundacion, que se establecieron allí 12.000 individuos. En el dia es poco poblado.

AGUARAU, r. del Paraguay en la América meridional que desagua en el Parana.

AGUAREVEZ, lug. de Portugal en la prov. de Tras-os-Montes, á 9 leg. N. O. de Moncorvo.

AGUARICO ó RIO DEL ORO, r. de Nueva Granada. Desciende de la grande cordillera de los Andes, cerca de San Miguel de Ibar-

Digitized by Google

ra, reino de Quito; baña el territorio indio de los Sucombios, pasa por la prov. de Mainas y desagua en el Napo, á los 1° 40′ de lat. S., despues de un curso de 80 leg. del O. N. O. al E. S. E. Acarrea muchas pepitas de oro.

AGUARON, V. Ecl. de Esp., prov. de Aragon, part. y á 5 leg. de Daroca, arzob. de Zaragoza. A. O. 1738 hab. Tiene 1 hosp. Sit. á la falda N. E. del puerto de San Martin entre unas colinas y á 7 1/2 leg. O. S. O. de Zaragoza. A 1 leg. S. O. tiene una mina que se dice ser de plata. Prod. granos, buen vino y aceite. Tiene 1 molino harinero y otro de aceite.

AGUAS ó POYAGUAS, (LOS) Indios de la America meridional, que viven en las or. del r. de las Amazonas, en un pais muy fértil.

AGUAS, lug. E. de Esp., prov. de Aragon, part., obisp. y á 4 leg. E. N. E. de Huesca y 14 de Zaragoza. A. O. 297 hab. Prod. trigo y otros granos, aceite y lana; gan. lan. y cabrio.

AGUASAL, L. R. de Esp., prov. y á 6 leg. de Valladolid, part. de Olmedo, obisp. de Avila. A. O. 132. hab. Sit. en una llanura cerca de los rios Eresmo y Adaja; prod. trigo, ceb., vino, y gan. lan.

AGUASALADA, granja S. de Esp., prov. de la Mancha, part. de Alcaraz, term. de la villa de Aina.

AGUAS BELAS, V. S. de Portug., prov. de Estremadura, comarca y á 2 leg. E. de Thomar; sit. en terreno bajo. Pobl. 1067 hab. J. O. y demas oficios de Justicia.

AGUAS CALDAS, lug. ab. de Esp. en Aragon, part. y á 9 leg. de Benavarre, obisp. de Barbastro. A. O. 20 hab.

AGUAS CALIENTES, paq. C. de Nueva España, intendencia y á 24 leg. N. E. de Guadalajara, sit. al S. de las minas de Ibarra. Lat. N. 22° 9′ 0″; long. O. 97° 57′ 49″. Tiene 3 conv. y un hospital, se encuentran en su territorio 2 fuentes de aguas termales, á 35 pies una de otra, con sabor á cobre.

AGUAS CANDIAS, V. R. de Esp. en Castilla la Vieja, prov., arzob. y á 6 leg. N. N. E. de Burgos, part. y merindad de Bureba. A. O. 119 hab.

AGUAS DULCES, ald. S. de Esp., prov., arzob. y á 15 leg. de Sevilla, part. de Estepa, sit. junto al arroyo de su nombre. A. P. 822 hab. Prod. granos, vino y aceite.

AGUAS MESTAS, (SANTIAGO DE) felig. ord. de Esp. en Galicia, prov. de Orense, obisp. de Lugo, jurisd. de Quiroga, sit. en la confluencia del Sil y Lor, sobre una loma, á 2 leg. O. S. O. de la cab. de part. J. O. 142 hab.; tiene 1 parr. que comprende 2 aldeas: produce granos, vino y aceite.

AGUAS SANTAS, jurids. de Esp. en Galicia, prov., obisp. y á 5. leg. de Lugo y 10 de Santiago. Se compone de 4 felig.

AGUAS SANTAS, (SANTA MARIA) felig. ab. y S. de Esp. en Galicia, prov., obisp. y á 8 leg. de Orense, jurisd. de su nombre. J. O. 1011 hab. repartidos en las 9 ald. que comprende. Sit. en un mont. suave y elevado por la parte del N. Abunda en aguas y prod. cent., trigo, lino, castañas, frutas y gan. vac. En este pueblo hay un magnífico santuario muy concurrido, donde se venera el cuerpo de Santa Marina mártir.

AGUAS SANTAS, (SAN JORGE DE) felig. R. de Esp. en Galicia, prov. y obisp. de Lugo, jurisd. de su nombre. 493 hab.; 1 parr. con 11 ald. anejas.

AGUAS SANTAS, (SAN VICENTE DE) felig. F. de Esp. en Galicia, prov. y arzob. de Santiago, jurisd. de Quinta. J. O. 547 hab. Sit. en terr. mont. á 4 leg. S. E. de la Cap. Se compone de 17 parroquias. Prod. maiz, cent., mijo, habas y patatas.

AGUAS SANTAS, (SANTA MARIA DE) felig. S. de Esp. en Galicia, prov. y arzob. de Santiago, jurisd. de Cotovad. J. O. 1282 hab.

AGUATON, lug. R. de Esp., prov. de Aragon, part., obisp. y á 7 leg. de Teruel, sit. en terr. muy quebrado; A. P. 252 hab. Prod. trigo, cent., ceb. y gan. lan.

AGUATULCO ó GUATULCO, C. y puerto de Nueva-España á or del mar Pacífico, á 112 leg. S. E. de Méjico. Su ensenada es grande y muy frecuentada. Lat. N. 15° 30′; long. O. 93° 27′.

AGUA VERDE, lago de Nueva-España, en la estremidad occid. de la prov. Cohahuila, intendencia de S. Luis de Potosí: de dicho lago se desprende un pequeño arroyo que entra en el rio del Norte. Su largo es de 8 leg. y su ancho de 4 3/4.

AGUAVIVA, V. ord. de Esp., prov. de Aragon, part. y á 2 1/2 leg. S. S. O. de Alcañiz, arzob., y á 16 leg. S. de Zaragoza, sit. en una hermosa vega, a 1/2 leg. del Guadalope, y á 1/4 de leg. del rio Algerez ó Valenciano. A. O. 1250 hab. Prod. trigo, aceite, ceb., seda y vino.

AGUAVIVA, lug. S. de Esp., prov. de Guadalajara, part., obisp. y a 5 leg. de Sigüenza y 12 de Soria. A. P. 347 hab. Sit. en terr. bastante llano; prod. trigo, granos, y y gan. lan.

AGUAVIVA, lug. R. de Esp., prov. y obisp. de Santander, part. de Laredo, junta de Samano. A. P. 1000 hab.

AGUAZUJA, lug. del Brasil, prov. de Minas Geraes, comarca de Cerro Frio, cerca de la confluencia del rio que lleva su nombre y del Arassuahy, en el que se recoge oro, á 8 leg. N. de Minas do Fanado.

AGUDA, V. R. de Portugal, prov. de Estremadura, com. de Chao do Conce, sit. sobre un cerro; su término contiene 517 hab. y es abundante en frutas.

AGUDA, L. de Esp., prov. de Asturias, conc. de Gijon; 166 hab.

AGUDA, lug. S. de Esp., prov. de Cataluña, correg. y á 4 3/4 leg. de Cervera, obisp. de Urgel, sit. antes en un cerro y hoy dia en una pequeña llanura distante como unos 3/4 de leg. de aquel punto con la denominacion de *Vilanova* de Aguda. Un alto cam-

Digitized by Google

panario, en razon de estar sobre la eminencia, muestra á los que pasan por aquellas cercanías el antiguo sitio de la poblacion. Hállase á corta distancia de la misma un escaso riach. que contiene particulas de sal. Dista 15 leg. de Barcelona. Prod. trigo y vino. A. O. 132 hab.

AGUDÉLO, (s. MARTIN DE) felig. S. de Esp. en Galicia, prov. y arzob. de Santiago, jurisd. de Peñaflor. J. O. 494 hab.; prod. maiz, cent., y poco trigo.

AGUDO, V. ord. de Esp., prov. de la Mancha, part., y á 14 leg. O. S. O. de Ciudad Real, arzob. de Toledo, sit. á 36 leg. de Madrid, en un valle rodeado de sierras y abundante de aguas. A. O. 1600 hab. tiene 1 hosp. Prod. gan. cabr. y lan., granos, frut. y buenos vinos.

AGUEDA, rio de Esp., que nace en las alturas de Navas Frias, corre de S. á N., pasa por Ciudad Rodrigo y separa á Esp. de Portugal, desde la Bouza hasta la Fregenada. En verano es vadeable; tiene 3 puentes, uno en Villar, otro en Ciudad Rodrigo y otro en San Felices de los Gallegos. Sus márgenes son elevadas y peñascosas, y sus aguas mueven muchos molinos.

AGUEDA, (SANTA) L. R. de Esp., prov., obisp. y part. de Santander, valle de Iguña. R. P. 37 hab. Dista 22 leg. de Búrgos.

AGUEDA, (SANTA) L. de Esp., prov. de Asturias, conc. de Bimenes, parr. de San Emeterio. (V.) Pobl. 28 hab.

AGUEDA, (SANTA) ald. de Esp., prov. de Asturias, conc. de Avilés, jurisd. de Castrillon (v. PILLARNO).

AGUEDA DE CIMA, V. de Portugal, prov. de Beira, comarca y á 2 1/4 leg. E. de Aveyro. 2372 hab. Sit. en la márgen del rio de su nombre sobre el cual tiene un puente.

AGUELA, (s. MAMED DE) felig. S. de Esp. en Galicia, prov. y obisp. de Lugo, jurisd. de Peibas: con dos aldeas anejas. J. O. 93 habitantes.

AGUELA DE ABAJO, ald. de Esp. en Galicia, prov. y obisp. de Lugo, jurisd. de Valverde, de la parr. de San Pedro de este nombre (V.).

AGUENZA, ald. de Esp., prov. de Asturias, conc. de Allér, parr. de Moreda.

AGUERA, ald. de Esp., prov. de Asturias, conc. de Siero, parr. de Anes.

AGUERA, pueblo de Esp., prov. de Asturias, conc. de San Martin de Oscos (V.).

AGUERA, lug. de Esp., prov. de Asturias, conc. de Requeras (LAS), parr. de Trasmonte (V.).

AGUERA, lug. de Esp., prov. de Asturias, conc. de Grado, parr. de Peteda (V.).

AGUERA, lug. de Esp., prov. de Asturias, part. de Reugos, conc. y arcip. de Cangas de Tineo, de la parroquia de Cibuyo (V.).

AGUERA, parr. de Esp., prov. de Asturias, conc. y arcip. de Cangas de Tineo, part. del Coto, obisp. de Oviedo: es otra de las comprendidas en el coto de Cangas. Pobl. 57 hab. que viven en los lug. de Aguera.

AGUERA, lug. de Esp., prov. de Asturias, conc. de Tineo, parr. de la Barca (V.).

AGUERA, ald. de Esp., prov. de Asturias, conc. de Tineo. 29 hab., parr. de Santa Maria de Arganza (V.).

AGUERA, ald. de Esp., prov. de Asturias, conc. de Corvera, de la parr. de Solis (V.).

AGUERA, ald. de Esp., prov. de Asturias, conc. de Grado, parr. de Murias (V.).

AGUERA, ald. de Esp., prov. de Asturias, del conc. y al S. de Llanera, parr. de San Cucao (V.). Sit. al S. del concejo.

AGUERA, Parr. de Esp., prov. de Asturias, conc. y arcip. de Miranda, obisp. de Oviedo (V.).

AGUERA, lug. R. de Esp., prov., arzob. y á 17 leg. de Búrgos, merindad de Montija, correg. de Villar-Cayo, sit. en una llanura rodeada de montes sobre el camino real que va á Laredo: corre al O. del mismo el rio de Tornos ó la Canal. Reg. P. 126 hab. Prod. granos, legum. y pastos. Indust.: una ferreria.

AGUERA DE TRUSIOS, lug. R. de Esp., prov. y obisp. de Santander, part. de Laredo, junta de Samano y Castro Urdiales, á 27 leg. de Búrgos. A. O. 180 hab., 1 parr. con una aneja.

AGUERAS, (s. VICENTE MÁRTIR DE) parr. de Esp., prov. de Asturias, conc. y arcip. de Quiros, obisp. y á 4 1/2 leg. de Oviedo, sit. en la ribera del rio principal que de S. á N. atraviesa el concejo. Pobl. 335 hab. en toda la feligresia, que se compone de 3 lug. y 2 ventas.

AGUERIA, lug. de Esp., prov. de Asturias, conc. de Castropol, 16 hab., parr. de San Juan de Moldes (V.).

AGUERIA, (SANTIAGO DE) parr. de Esp., prov. de Asturias, cab. del conc. de Tudela, obisp. de Oviedo, sit. en la márgen del r. Nalón, á las faldas de unos mont. asperos que la ciñen por el S. Prod. trigo, maiz, y castañas. Pobl. 500 hab. en toda la parr. compuesta de 4 aldeas.

AGUERIAS, (LAS) ald. de Esp., prov. de Asturias, conc. de Quiros, obisp. de Oviedo, 172 hab.

AGUERO, lug. R. de Esp., prov., obisp. y part. de Santander, merind. de Trasmiera, junta de Cudeyo; á 24 leg. de Búrgos. Pobl. 258 hab.

AGUERO, lug. S. de Esp., prov. de Aragon, part. de Cinco Villas, obisp. de Jaca, sit. en terr. escabroso á 3 leg. de Sos. A. O. 854 hab.: Prod. crias de ganado, trigo, ceb., vino, aceite, y buenos pastos.

AGUES, lug. de Esp., prov. de Asturias, conc. de Sobrescovio, parr. de San Andres (V.).

AGUEYRO, lug. de Esp., prov. de Asturias, conc. de Ivias, 67 hab., parr. de Cecos (V.).

AGUIADA, ald. ab. de Esp. en Galicia, prov. de Lugo, jurisd. de Samos, de la parr. de Calbor (V.).

AGUIAR, merindad de Esp., prov. de Leon,

Digitized by Google

part. de Ponferrada. Su jurisd. comprende 22 pueblos con A. O. y un Gob. para toda ella. Los productos comunes á todos los pueblos que la componen son cent., vino y legumbres.

AGUIAR, V. S. de Portugal, prov. de Alentejo, com. y á 4 leg. S. de Évora, sit. en el camino real de Beja á Évora, en terr. elevado. Pobl. 356 hab. con A. O. de fuero. Prod. granos en abundancia. Es patria de Andres Resende, célebre anticuario.

AGUIAR, (S. LORENZO DE) felig. S. de Esp. en Galicia, prov. de Lugo, jurisd. de Otero de Rey. J. O. 173 hab.; 1 parr. con una aldea, y coto anejos.

AGUIAR, (SAN CLAUDIO DE) felig. y coto red. S. de Esp. en Galicia, prov., obisp. y á 2 leg. de Lugo, jurisd. de su nombre. J. O. 61 hab.

AGUIAR DA BEIRA, V. de Portug., prov. de Beira, com. de Liñares, á 8 leg. O. N. O. de Castel Rodrigo.

AGUIAR-DA-PEÑA, V. de Portugal. prov. de Tras-os-Montes, com. y á 4 leg. N. de Villa Real., cab. de conc., el cual comprende 11 parr. J. O. 948 hab. Sit. en los confines de las dos prov. de entre Duero y Miño; prod. granos en abundancia, vino, miel y cera.

AGUIAR DE LA LASTRA, lug. S. de Esp., prov. de Leon, part. de Ponferrada, cab. de la merindad de su nombre. Es de la abadia y dista 4 leg. de Villafranca del Vierzo. Sit. en las inmediaciones del r. Selmo. Gob. y 2 A. O. para toda la merindad. 52 hab. 1 parr. ancja de Portela. Prod. vino, castañas y legum. Dist. 7 leg. de la cab. de part.

AGUAS, V. de Portugal, á 5 3/4 leg. N. O. de Évora.

AGUEIRA, V. de Portugal, prov. de Beira, com. y á 6 1/2 leg. E. N. E. de Aveiro.

AGUEYRA, lug. S. de Esp. en Galicia, prov. de la Coruña, jurisd. de Miraflores, arzob. de Santiago, de la parr. de San Martin de Dorneda (V.).

AGUIGNAN ó AGUIJAN, isla de los SS. Ángeles, de una leg. de circunferencia, en el archipiélago de las Marianas, al S. de Tinian; fué visitada por Servitores Cura Español en 1669; y es en el dia desierta. Lat. N. 14° 40'; long. E. 148° 22'.

AGUILA (EL), desp. R. de Esp., prov. de Salamanca, part. y á 4 leg. de Ciudad-Rodrigo, campo de Argañan. Prod.: granos y gan.

AGUILA ó AGLE, C. del reino de Fez en la prov. de Habat, á or. del Aguila, á 4 leg. de Mequinez. Fué arruinada por el Califa cismatico de Carvan.

AGUILAFUENTE, V. S. de Esp., prov., obisp. y á 6 leg. de Segovia. A. M. y O. 1056 hab. En el año 1472 se celebró un Sinodo diocesano en su iglesia parr.

AGUILAR, valle de Esp., prov. de Navarra, de la merindad de Estella, dióc. de Calahorra. Consta de 8 villas y un lugar; conf. por el N. y O. con Alava, por el E. con el valle de Lana y la Berrueza, y por el S. con el part. de Viana.

AGUILAR, V. de Esp., prov. de Navarra, valle de su nombre, merind. de Estella, dióc. de Calahorra, en las faldas de los mont. de San Jorge, 523 hab. Prod.: granos. Celebra mercado todos los martes.

AGUILAR, lug. R. de Esp., prov. de Aragon, part., obisp. y á 5 1/2 leg. de Teruel; cerca del r. Alfambra. A. P. 496 hab. Prod.: trigo y otros granos y lana.

AGUILAR, lug. R. de Esp., prov. de Aragon, part. y á 6 leg. de Benavarre, obisp. de Lérida. A. P. 118 hab.

AGUILAR, lug. ecl. de Esp., prov. de Cataluña, á 13 1/2 leg. de su cap.; correg. y á 4 leg. de Manresa, obisp. de Vich: A. O. 240 hab. Sit. en terr. quebrado y pedregoso. Prod.: trigo, legum. y vino.

AGUILAR, lug. de Esp., prov. de Asturias. Conc. de Lena, 45 hab., parr. de Loredo (V.)

AGUILAR, V. S. de Esp., prov. y á 9 leg. de Soria, part. y obisp. de Calahorra, al N. de un antiguo castillo, sobre la or. del r. Alama. A. M. de 1.ª clase y otro O. con 2 ald. de jurisd.; 1400 hab. Prod.: trigo, cáñamo y gan. lan. Es titulo de condado.

AGUILAR, lug. E. de Esp., prov. de Cataluña á 20 leg. de su cap., correg. y á 8 de Cervera, obisp. de Urgel; sit. sobre un peñon enfrente del r. Segre. A. O. 60 hab. Prod.: trigo, vino y aceite.

AGUILAR, HOSPITAL y CATLLERI, lug. S. de Esp., prov. de Cataluña, á 17 leg. de su cap.; correg. y á 4 1/2 leg. de Cervera, obisp. de Solsona. A. O. 56 hab. Prod. trigo, legum. y vino.

AGUILAR DE ANGUITA, lug. S. de Esp., prov. de Guadalajara, part., obisp. y á 3 1/2 leg. de Sigüenza, ducado de Medinaceli; sit. sobre la carretera que conduce de Madrid á Zaragoza. A. P. 113 hab.

AGUILAR DE BUREBA, V. R. de Esp., prov., arzob., part. y á 8 leg. de Búrgos, cuadra de Cameno. A. O. 208 hab. Prod.: granos y pastos.

AGUILAR DE CAMPO, *Juliobriga* V. S. de Esp., prov. y á 15 leg. N. E. de Palencia, part. y á 11 leg. de Carrion, arzob. de Búrgos, cab. de la jurisd. de su nombre. Tiene igl. colegial, un monasterio, un convento de monjas, dos hosp. A. M. de 1.ª clase y otro ord. Pobl. 1126 hab.; sit. en un valle á la or. izq. del r. Pisuerga. Tiene trib. ecl. foráneo. Prod. trigo y legum.

AGUILAR DE CAMPOS, V. R. de Esp., prov. y á 10 leg. N. O. de Valladolid, part. de Rio Seco, obisp. y á 14 leg. S. de Leon. Sit. en un declive. A. M. 1275 hab., 3 parr., un conc. y un hosp. Prod. trigo y vino.

AGUILAR DE EBRO, lug. S. de Esp., prov. de Aragon, part., correg., arzob. y á 6 leg. de Zaragoza; sit. en un llano á la or. del Ebro. A. O. 93 hab. Prod. trigo, maiz y pastos.

AGUILAR DE MONTUENGA, lug. S. de Esp., prov. de Guadalajara, part., obisp. y á 7

Digitized by Google

leg. de Sigüenza, ducado de Medinaceli. A. O. 173 hab. Prod. legumb. Sit. al pié de las sierras de su nombre.

AGUILAR DE TERA, lug. R. de Esp., prov. de Valladolid, part. de Benavente, sit. cerca del r. de su nombre. A. P. 203 hab. Produce trigo y vino; pastos y ganado.

AGUILAR DE LA FRONTERA, *Ipagio*, V. S. de Esp., prov., obisp. y á 7 leg. S. S. E. de Córdova, part. y á 1 leg. de Montilla, sit. en una eminencia á or. del r. Cabra. A. M. de 1.ª clase y 2 ord. Pobl. 12057 hab; un trib. ecl. foraneo, un conv. de frailes, 2 de monjas, un hosp. Produce toda clase de granos, vino, aceite, seda, pastos y toda especie de gan. Industr.: fábr. de lana y aguard. El nombre de Aguilar se lo dió á esta villa el Rey D. Alfonso, el Sabio, en el año 1257; siendo su antig. nombre, el de Castillo de Peroles.

AGUILAREJO, desp. de Esp., prov., part. y á 2 1/2 leg. de Valladolid, 6 hab.

AGUILAREJO, desp. S. de Esp., prov. de Córdova. A. O.

AGUILAS, (EL PUERTO DE LAS), *Urci*, puerto de Esp. sobre la costa del Mediterr., prov. de Murcia, part. de Lorca, obisp. de Cartagena, sujeto al corrég. de la cabeza de part. 1426 hab. Es puerto cómodo, seguro y de fácil entrada, habilitado para la esportacion al estrangero. Algunos monumentos y antigüedades romanas inducen á creer que habia sido antes mas poblado. Dist. 8 1/2 leg. de Almazarron, y 8 1/4 O. S. O. de Cartagena. La posicion del cast. forma dos ensenadas que llaman comunmente puertos de levante y poniente, y al pié de aquel se halla la nueva poblacion que contiene unos 1000 hab. Las prod. de este pais son muy escasas.

AGUILAS, islote de Esp., una de las Baleares, prov. de Palma, cerca de la costa oriental de la isla de Menorca, á 1 leg. E. de Mahon. Su terreno es muy elevado, y por su posicion es harto peligroso para los navegantes.

AGUILERA, V. S. de Esp. en Castilla la Vieja, prov. y á 12 leg. de Búrgos, part. de Aranda, obisp. de Osma, á 1/2 leg. S. E. de Gumiel del Mercado. A. O. 823 hab. Prod. granos.

AGUILERA, lug. S. de Esp., prov. y á 9 leg. de Soria, obisp. de Sigüenza, part. y á 1/4 de leg. de Berlanga. A. P. 48 hab., 1 parr. aneja de Bayugas de abajo.

AGUILERA, (LA) lug. R. de Esp. en Castilla la Vieja, prov. de Palencia, part. y á 1/4 de leg. de Reynosa, en el concejo mayor de Valde-Arroyo, arzob. de Búrgos, sit. en la márgen izq. del Ebro. Reg. P.: su poblacion está unida al artículo del Concejo.

AGUILERA, ald. solar de su nombre en Esp., prov. de Cataluña, parr. de Piera, obisp. de Barcelona, corrég. de Villafranca. Pobl. 80 hab.: prod. trigo, aceite y vino muy esquisito.

AGUILÓ, lug. S. de Esp., prov. de Cataluña, corrég. y á 5 leg. de Cervera, obisp. de Vich. A. O. 270 hab. Prod. trigo y vino. Dista 13 3/4 leg. de Barcelona.

AGUILÓN, V. R. de Esp. en Aragon, part., corrég., arzob. y á 7 leg. S. S. O. de Zaragoza, sit. en una llanura. A. O. 1.154 hab.: prod. buenos granos.

AGUILLÓ, lug. S. de Esp. en Castilla la Vieja, prov. y á 19 leg. de Búrgos, cuadr. de Valdelaluri, cond. de Treviño, obisp. de Calahorra y la Calzada. Reg. P. 76 hab.

AGUILLON DE ABAJO, lug. de Esp., prov. de Asturias, conc. de Taramundi, 22 hab., parr. de San Martin de este nombre.

AGUILLON DE ARRIBA, lug. de Esp., prov. de Asturias, conc. de Taramundi. 32 hab., parr. de San Martin de este nombre.

AGUIMEZ, V. Episc. de Esp. en la gran Canaria, sit. al S. E. de la isla, en un llano, á 1 leg. del mar, con algunas casas arruinadas. A. P. y otro O. 5463 hab., 1 convento de fr. Entre Aguimez y Telde está sit. el cómodo puerto de Gando.

AGUIN, r. peq. de Esp., en Asturias, conc. de Piloña.

AGUINAGA, barrio de Esp., prov. de Guipúzcoa, part. y á 1 leg. de San Sebastian, á la or. del r. Oria. 57 hab.

AGUINAGA, lug. R. de Esp., prov. de Navarra, valle de Gulina, en el 2.º part. de la merindad y obisp. de Pamplona, sit. á 1/4 de leg. N. de Bulina á la derecha del arroyo que baja de Cia, y á 3 N. O. de Pamplona; pobl.: 71 hab. Abunda en aguas.

AGUINAGA, ante-igl. de Esp., prov. de Guipúzcoa, part. de Eybar. A. O. 100 hab. Hay un barrio del propio nombre en la misma prov., part. de San Sebastian.

AGUINAGA, lug. de Esp. en Navarra, valle de Arnasgoity, tercer part. de la merind., y á 6 1/2 leg. N. O. de Sangüesa, obisp. de Pamplona. A. O. 18 hab. Sit. á 1 leg. O. de Zunzarein, en terreno pendiente. Prod. granos.

AGUINAGA, lug. de Esp., prov. de Alava, herm. de Ayala, obisp. de Calahorra. Linda al S. con la sierra llamada de Salvada. A. O. 77 hab.

AGUINALIUD, lug. ecl. de Esp., prov. de Aragon, part. y á 2 leg. de Benavarre; obisp. de Lérida. A. O. 250 hab.

AGULNO, lug. de Esp., prov. de Asturias, conc. de Somiedo, parr. de Aguino (V.)

AGUINO, (SANTIAGO DE), cot., jurisd. y parr. de Esp., prov. de Asturias, conc. y arcipr. de Somiedo, obisp. de Oviedo. Conf. por el N. con la parr. de Villar de Vildas, y por el E. con la Pola, Gua y Caunedo. El terr. es frio y en gran parte áspero; una buena porcion solo prod. pastos y bosques, y la parte destinada al cultivo da trigo y legumb.: cria ganado vac. y lan. Pobl. 250 hab. Esta parr. consta de 2 lugares.

AGUINSKOI, mina de cobre en la Rusia asiát., gob. de Irkutsk, á 62 leg. de Nertchinsk. Fué descubierta en 1737. Cerca de esta mina hay un lugar del mismo nombre.

AGUIÓNES, (SANTA MARIA DE), V. ecl. de Esp. en Galicia, prov. y arzob. de San-

Digitized by Google

tiago, jurisd. de Vea. A. O. 345 hab.

AGUIRO, lug. S. de Esp., prov. de Cataluña, correg. y á 6 3/4 leg. de Talarn, y á 36 leg. de Barcelona, obisp. de Urgel. A. O. 35 hab. Prod. cent. y pastos. Indust.: ganadería.

AGUIRRE, desp. de Esp. en la herm. de Lacha y Barria, prov. de Alava. El antiguo pueblo pertenecia al monast. de Santa María de Barria.

AGUIS, (SAN MARTIN DE), felig. R. y Ab. de Esp. en Galicia, prov. y obisp. de Orense, jurisd. de Ginzo de Limia: J. O. 517 hab. Comprende 5 ald. Sit. en el valle de Fontearcada, en terr. desigual. Prod. cent., lino y algun trigo.

AGUIUNCHO, ald. R. de Esp. en Galicia, prov. de la Coruña, jurisd. de Bergantiños, arzob. de Santiago; de la parr. de San Martin de Leston (V.).

AGUIYAR, lug. de Esp., prov. de Asturias, conc. de Castropol. 51 hab., parr. de Santiago de Abrés (V.).

AGUJA, cabo de la costa del Perú, prov., gob. y á 40 leg. S. O. del Piura. En la costa de la prov. de Santa Marta hay otra punta del mismo nombre entre dicha ciudad y el cabo Chichibacoa, en el nuevo reino de Granada. Lat. S. 5° 5′ 45″.

AGUJAS, (CABO DE LAS), es la punta mas meridional del Africa en la Colonia y á 28 leg. S. E. del Cabo de Buena Esperanza. Al S. de esta punta se encuentra el banco del mismo nombre que se estiende desde el cabo de Buena Esperanza hasta el Vis-River.

AGULO, I. S. de Esp. en Canarias, isla de la Gomera con A. O. Se llamó en otro tiempo Angulo por estar situado en un valle que solo tiene dos entradas angostas. Su terreno es fértil con buenos pastos, huertas abundantes, fuentes y espesos montes llamados las rocas de sobre Angulo; tiene mucha caza. Su principal surgidero es la playa de las sepulturas. Dependen de su jurisd. los pagos de Lepe, el Cabo y Piedragorda, en donde hay viñas y colmenas.

AGULLANA, lug. R. de Esp., prov. de Cataluña, correg. y á 3 1/4 leg. de Figueras, y á 24 de Barcelona, obisp. de Gerona; sit. cerca de la carretera que va de Gerona á Francia al pié del Pirineo, en terreno áspero, abundante en aguas. Prod. trigo, legum. y corcho de que fabrican tapones. Pobl. 390 hab. A. O. tiene minas de hierro.

AGULLENT, V. R. de Esp., prov., arzob. y á 12 leg. S. O. de Valencia, part. y á 3 leg. S. de San Felipe, sit. en el valle de Albaida. A. O. 1.122 hab. Tiene 1 convento de fr., 1 hosp. Prod. trigo, vino y aceite.

AGULLÓ, lug. S. de Esp., prov. de Cataluña á 31 leg. de su cap. en el correg. y á 9 3/4 leg. de Lérida, obisp. de Urgel. A. O. 25 hab. Prod. trigo, vino, aceite y pastos.

AGUNA, pais del reino de Fanti en la costa de Oro, en la Guinea superior. Tiene 5 1/2 leg. de largo de E. á O. y 4 de N. á S. Su terreno es blando y arenoso por la parte de la costa, pero es fértil desde 2 ó 3 leg. de la misma hácia el interior, cuyos campos producen azúcar, algodon y otros frutos, y son del primero que los cultiva, pero por la misma razon luego que son cultivados seria menester un ejército para custodiar las producciones; por lo que á penas se encuentra cultivada su décima parte. Su clima es sano: su comercio principal consiste en oro en polvo. Sus habitantes, que se calculan á 10 mil, han sufrido mucho por las invasiones de los Achantis. El pais se divide en varios estados: su ciudad principal lleva el mismo nombre.

AGUNA, C. del rei. de Benin, en la Guinea superior, á or. del rio Formoso ó Benin, á 8 leg. S. O. de Benin.

AGUN-ALASKA, isla del Archipiélago de las Alcutias, sit. en la parte oriental del grupo de las Lisii, á 41 1/2 leg. de la península Alaska entre Umak y Unimak. Tiene 24 leg. de largo sobre 3 ó 4 de ancho. Encierra un volcan, en cuyas inmediaciones se encuentra azufre en mucha cantidad. Pobl. mas de 200 hab. varones.

AGUNDAT, cabo de la costa meridional de Mindanao, una de las Filipinas. Lat. N. 6° 15′; long. E. 129° 40′.

AGURCHAVE, ald. S. de Esp. en Galicia, prov. y obisp. de Lugo, jurisd. de Deza, de la parr. de Santa María don Ramiro.

AGUSTIN, (SAN) V. ord. de Esp., prov. de Valladolid, part. de la puebla de Sanabria. A. O. 40 hab.; 1 parr. aneja de Porto. Sit. á 2 leg. de su matriz en Sierras nevadas que dividen á Galicia de Castilla la Vieja, á la raya de Portugal. Prod.: cent., patatas y gan.

AGUSTIN, (SAN) V. S. de Esp., prov., part. y á 5 leg. de Madrid, arzob. de Toledo. A. O. 250 hab., parada de diligencia y casa de postas con 8 caballos. Sit. á 3 leg. de San Sebastian de los Reyes en el camino real que desde Madrid conduce por Buitrago, á las provincias del N. y á la frontera de Francia, al principio de las ásperas sierras de la Cabrera. Prod.: granos, vino y bastante gan. lan. En sus inmediaciones se encuentra mica y chorlo negro.

AGUSTIN, (SAN) felig. R. de Esp. en Galicia, prov. de Orense, jurisd. de Viaña del Bollo, obisp. de Astorga; J. O. 28 hab. para su sit. y prod. (V. VIANA DEL BOLLO).

AGUSTIN, (SAN) L. R. de Esp., prov. de Aragon, part., obisp. y á 9 leg de Teruel. A. P. 636 hab. Sit. entre cerros en la falda de uno que lo defiende de los vientos del N. Prod.: mucho trigo, cent., ceb., avena, gan. lanar, algo de cabrio y vacuno. Indust. tejidos de lienzo y paños ordinarios.

AGUSTIN, (SANTA MARIA DE) felig. S. de Esp. en Galicia, prov. y obisp. de Lugo, jurisd. de Castro-Verde. J. O. 63 hab.

AGUSTIN, (SAN) L. S. de Esp., prov. y á 6 leg. de Zamora, part. de las Villas del Pan. A. P. 319 hab. Sit. en un bajo á

Digitized by Google

1 leg. de Villafafila, en terr. barrancoso, sobre el camino de Toro á Benavente: prod.: granos, legum. . gan. lanar y caballar.

AGUSTIN, (SAN) L. de Esp., isla y prov. de Ibiza, 631 hab. Dista 3 1/3 leg. de la cap.

AGUSTIN, (SAN) granja Ecl. de Esp., prov. de la Mancha, part. de Almagro.

AGUSTIN DE LLUSANES, (SAN) L. S. de Esp., prov. de Cataluña, corregim. y á 9 leg. de Manresa, obisp. de Vich. A. O. 148 hab. Sit. en un llano: prod. trigo y legum. Dist. 14 1/2 leg. de Barcelona y 13 de Mataró.

AGUSTIN EL VIEJO, (SAN) desp. de España, prov. de Salamanca, part. y á 1/2 leg. de Ciudad Rodrigo. Sit. al N. de esta ciudad, cerca del arroyo Carazo que desagua en el Agueda. Prod. granos, legum. y pastos.

AGUSTIN, (SAN) cabo del Brasil, prov. y á 9 leg. S. de Fernambuco, uno de los mas notables del Nuevo Mundo, y el mas oriental de la América meridional, á los 8° 20′ de lat. S. Tiene dos fortalezas, cada una de las cuales defiende un pequeño puerto.

AGUSTIN, (SAN) bahía de la costa occidental de Madagascar, lat. S. 23° 30′; long. E. 47° 44′. Es muy buen recalo para las embarcaciones que se dirigen á la India por el canal de Mozambique. El fondeadero se halla en la embocadura del Darmouth en la parte superior de dicha bahía, y es muy seguro: goza de un clima muy salúbre; y los bastimentos abundan. Los pueblos inmediatos prefieren las armas á todas las demas mercancías y dan fácilmente un buey por un mal fusil.

AGUSTINA, (SANTA) C. y puerto de mar de los Estados Unidos, en la Florida oriental, á or. del Océano Atlántico, á 40 leg. S. S. O. de Savanah, y á 64 E. S. E. de Pensacola. Lat. N. 29° 42′. Es de forma rectangular, y está bastante bien dispuesta. Sit. en el istmo de una península opuesta á la estremidad septentrional de la isla de Santa Anastasia. El puerto es bueno, aunque la barra que tiene en su entrada no da acceso á las embarcaciones que calan mas de 9 pies. La ciudad y el puerto se hallan muy bien defendidos por una fortaleza, cuyas murallas tienen 14 pies de espesor. Sus casas tienen generalmente dos pisos. La iglesia católica que tiene es de estilo gótico. El terreno de sus alrededores, aunque es generalmente arenoso, produce trigo, naranjas y limones escelentes. Sir F Drack incendió esta ciudad en 1586, y el capitan Davis hizo lo mismo en 1785: poco despues fué reedificada. Los Ingleses la atacaron en vano en 1702 y en 1744. En esta ciudad se firmó el 22 de febrero de 1821, el tratado de la cesion de la Florida á los Estados Unidos. En aquella época su poblacion ascendia á 5.000 hab.; mas luego despues fué asolada por la fiebre amarilla, y en el mes de diciembre de aquel mismo año no contaba mas que 1.600 hab.

AGUSTINA, (SANTA) puerto y rio del Labrador, en el golfo de San Lorenzo, cerca y al O. del estrecho de Bellisle, en frente de Terranova. Lat. N. 51° 15′; long. O. 53° 57′. Este puerto tiene dos islotes, y á 1/2 leg. S. O. se encuentran los llamados cadena de San Agustin.

AGUSTINA, (SANTA) isla de la costa N. O. de la América septentrional, sit. á la entrada y á unas 2 leg. de la costa occidental del estrecho de Cook, á los 59° 20′ lat. N. y 149° 8′ long. O. Tiene unas 7 1/2 leg. de circuito. Su suelo es muy bajo en la orilla del mar; mas luego se eleva rápidamente y forma una montaña de forma cónica, cuya cumbre se halla ordinariamente cubierta de nieve.

AGUSTINEZ, desp. R. de Esp., prov., part., obisp. y á 8 leg. de Salamanca, 4 de Baños. Sit. á or. del rio Guebra. 10 hab.; prod. granos y pastos.

AGUSTINO, (SAN) ald. S. de Esp. en Galicia, prov. de Lugo, jurisd. de Loncara; de la parr. de Toiran.

AGVEH ó AGHISI, C. de la Turquía asiática, en la Anatolia y Sandjiacato de Kodjah-Eili, en la costa del mar Negro, y en la embocadura del Ascu, á 14 1/2 leg. E. N. E. de Constantinopla, y á 8 N. de Ismik-Mid.

AGVUNA, comarca del reino de Kerrapay en la Guinea superior. Los principales lugares marítimos son Agvuna, Teghay, Quitta. El Volta separa este país al O. del reino de Adampy.

AGYRIO ó ARGYRA, peq. C. de la Sicilia fundada por los Jonios, sit. al pié del monte Etna. En ella nació Diodoro Siculo el historiador, que floreció por los años 44 antes de J. C. Escribió la historia del Egipto, Persia, Media, Grecia, Roma y Cartago, que dividió en 40 libros, de los cuales solo ecsisten 15. En algunas de sus relaciones se echa de ver su credulidad, aunque el todo puede considerarse como una compilacion muy juiciosa.

AHANTA, reino de la Guinea superior tributario de Achanti; se estiende desde el rio Ancobra hasta el de Chama: linda al N. con el reino de Varsa, al E. con el de Fanti, al S. con el Océano Atlántico, y al O. con el reino de Gura: es el país mas salubre, fértil y civilizado de la costa. Los naturales cultivan muy bien la tierra, y la caña de azúcar crece estraordinariamente en este país. Prod. escelente maderage y tiene minas de oro, cuya esplotacion no es permitida por el gobierno, el cual considera que con esta abundancia de riquezas pudiera cesar el amor al trabajo. Se recoge oro en el Varsa y el Dinkara. La costa tiene varios puertos y ensenadas muy comodas. El pueblo generalmente recibe muy bien á los europeos. El poder del Rey se halla reprimido por los grandes. Los lugares mas notables del reino son Axim, Bussoa y las fortalezas de Succomdia y Dixiove.

AHAR, peq. C. del Indostan ingles, presidencia de Bengala, en la antigua prov. y á 18 leg. E. S. E. de Delhy y á 1/4 leg. de la márgen derecha del Ganges.

AHAR, peq. C. del Indostan en el Bendelkend, ant. prov. de Mahwah, á 13 leg. S.

Digitized by Google

O. de Tchaterpur.

AHAR, peq. C. de Persia, prov. del Aderbaidjan, á or. del Ahar Tchai, á 15 leg. N. E. de Tauris. Está circuida de murallas; tiene una mezquita que contiene el sepulcro de un santon muy venerado por los musulmanes. El clima es frio, y su terreno muy fertil.

AHAR-TCHAI ó AKHAR-TCHAI, r. de Persia en el Aderbaidjan, que nace en las montañas al N. de Tauris, corre primero al E., en seguida al N.; y despues de un curso de 32 leg., desagua en el Aras cerca de Aslandun; á 18 leg. O. del mar Caspio. Entre sus afluentes se distingue el Cara-su.

AHAUS, peq. C. de los Estados Prusianos, cap. del circulo del mismo nombre, prov. de Westfalia, en la regencia y á 8 leg. O. N. O. de Munster. Pobl. 1.087 hab. Tiene un castillo en donde reside el Principe de Salm-Kyrburg; á quien pertenece esta ciudad, que se le dió por indemnizacion en 1803. En 1811 fué añadida al departamento frances de Issel-mundungen. En 1815 fué cedida al Rey de Prusia. En esta ciudad murió el 19 de setiembre de 1678, Bernardo de Galen, obispo de Munster, principe guerrero. Lat. N. 52° 4′ 35″; long. E. 10° 42′ 32″. El circulo de Ahaus contiene 34.260 hab.

AHEDILLO, lug. R. de Esp, prov., arz., y á 6 leg. de Búrgos, herm. de Villafranca de Montes de Oca. A. P. 85 hab.

AHEDO, V. R. de Esp., prov., arz. y á 6 leg. N. E. de Búrgos, part. de Bureba, cuadra de Pridano, á 1/4 de leg. S. O. de Galbarros. A. O. 41 hab.

AHEDO DE ABIEGO, desp. R. de Esp., prov. de Soria, sesmo de Tera. A. P.

AHEDO DE LINARES, lug. R. de Esp., prov., arz., y á 17 leg. de Búrgos, merind. de Sotos Cuevas. Reg. P. 120 hab.: 1 parr. con 1 anej. Prod.: granos y ganado.

AHEDO DE RAZON, desp. R. de Esp., prov. de Soria, sesmo de Tera. A. P.

AHEDO DEL BUTRON, ald. R. de Esp., prov., arz., y á 10 leg. de Búrgos, merind. de Valdivieso. A. P. 259 hab. Sit. en un hondo. Prod. granos.

AHEDO DE LAS PUEBLAS, lug. R. de Esp., prov., arz., y á 15 leg. de Búrgos, corregim. de Villarcayo, merind. de Valdeporres. R. P. 209 hab. Prod. (v. VILLAVES).

AHIGAL, (EL) ald. S. de Esp., prov. de Estremadura, sit. á 22 leg. de su cap., part. de Cáceres, obisp. de Coria, jurisd. de Granada. A. P. 1.004 hab. Sit. en un llano á 1/2 leg. del rio Alagon en donde tiene una barca de paso. Prod. trigo, otros granos y aceite. Indust. jaboneria.

AHIGAL, ald. S. de Esp., prov. de Salamanca, part., obisp. y á 7 leg. de Ciudad-Rodrigo, jurisd. de San Felices de los Gallegos. A. P. 523 hab. Sit. cerca del rio Agueda, en terr. quebrado y enfermizo. Prod. granos y lana.

AHIGAL, lug. S. de Esp., prov. y obisp. de Salamanca, Roda de Villarino, á 6 leg. S. O. de Ledesma y 12 de la cap. A. P. 153 hab. Prod. cent., patatas y bellotas.

AHIN, lug. S. de Esp., prov. y á 9 leg. de Valencia, part. y á 6 leg. de Castellon, obisp. de Tortosa, sit. en terr. montuoso. A. O. 330 hab. Prod. trigo, vino y aceite. Indust.: 3 fábr. de aguardiente.

AHIOLU, (AKELO) V. de la Turquia europea en la Romelia, Sandjiacato de Silistria, á or. del mar Negro á 3 leg. E. N. E. de Burgas, y á 12 S. de Varna. Reside en ella un arzobispo griego. En los alrededores de esta villa se ven muchos molinos de viento y se encuentran muchos manantiales salados que forman salinas de consideracion, y son propias del Gran-Señor. La sal que se saca de ellas es de calidad mediocre. Lat. N. 42° 32′ 10″; long. E. 31° 20′ 36″.

AHIR, comarca de Africa en Sahara, al N. del reino de Asben, en el camino de Mortuk á Cachena; la habitan unos 12.000 Tuaricos. Este pais está cubierto de bosques y palmeras. Se encuentran en él muchos leones, cabras silvestres y monos. Azudi es la capital.

AHIR, lug. S. de Esp., prov., arz. y á 9 3/4 leg. de Valencia, part. de Morella, valle de Almonacin. A. O. 1.102 hab.; prod. trigo y otros granos, vino y seda.

AHKAF, desierto de la Arabia que separa el Nedjed y el Oman del Yemen; algunos geógrafos árabes lo situan en Hadramaut. Tiene 280 leg. de estension: solo puede viajarse en él con el ausilio de la brújula. Se cree que este pais, únicamente cubierto de arenales movedizos, estuvo muy poblado en otro tiempo, y que sus muchos árboles, frutas y manantiales lo constituian un delicioso paraiso. Las tradiciones colocan en este pais la morada de aquella raza quimérica de gigantes llamados *Aaditos*, que se supone fueron sepultados por un diluvio de arena.

AHKORA, peq. C. del Belutchistan en el Mekran, en la costa del mar de Oman á 5 3/4 leg. O. de Guadar.

AHKREM, V. de Persia en el Farsistan, sit. en la entrada de la garganta de un monte, por donde pasa el Tinquibahucha, á 8 leg. E. de Abucher. Tiene 600 casas.

AHLBERG, lug. del Hesse Electoral, prov. de Cassel, en el circulo y á 2 leg. E. S. E. de Hof-Geismar, y á 2 3/4 N. de Cassel. Tiene una mina de magnesia muy abundante.

AHLDEN, V. del reino de Hanover, principado de Luneburg, cab. de part., sit. cerca del Aller, á 7 leg. N. O. de Celle y á 2 S. de Walsrode. Tiene un cast., ant. residencia de los soberanos de Brunswick, y 886 hab., de los cuales la mayor parte son tejedores.

AHLEN, peq. C. de los Estados Prusianos, prov. de Westfalia, en la regencia, y á 5 leg. S. E. de Munster, circ. de Beckum, en la márgen derecha del Werse. Indust.: hilados de lino. Pobl. 2.319 hab.

AHLERSTEDT, lug. del reino de Hanover, ducado de Bremen, en el part. Señorial y á 1 1/3 leg. S. O. de Harsefeld, y á

Digitized by Google

4 S. de Stade.

AHLO, isla del golfo de Botnia, en la costa occidental de Finlandia, á los 60° 19' lat. N., y 25° 50' long. E.

AHLSHAUSEN, lug. parr. del ducado de Brunswick, distr. de Harz, en el círculo y á 2 leg. S. S. O. de Gandersheim: pobl. 555 hab. Indust.: hilados de lana.

AHLTEN, lug. del reino de Hanover, principado de Luneburg, corregim. prebostal de Ilten, á 2 leg. E. de Hanover: pobl. 494 hab. Comercio: madera y alfarería.

AHMAR, (EL) nombre de un manantial del desierto de la Tebaida en Egipto; á 8 leg. O. S. O. de Cosseir. Es el segundo halto ó lugar de descanso de las caravanas que salen del puerto de Casseir con direccion al Nilo. En este lugar se encuentra poca agua, y esta filtrada por entre las peñas. Los viageros que frecuentan estos desiertos han abierto algunas cisternas de unos 9 pies de profundidad; mas en la peña no las han hecho mas que de 9 pulgadas. Cuando se ha agotado el agua que contiene, vuelve á llenarse á poco tiempo.

AHMDABAZ, peq. C. del Indost. ingles, presidencia de Bombay, ant. prov. de Aurengabad, á 11 1/2 leg. N. E. de Punah.

AHMED-ABAD, ant. y celeb. C. del Indost. ingles, presidencia de Bombay, antigua prov. de Gudjerat, de la cual es la cap. mahometana. Sit. en la márgen derecha del Sabermatey. Lat. N. 23° 1'; long. E. 76° 44'; á 92 leg. de Bombay, 204 de Delhy, y 355 de Calcuta. Despues de haber sido una de las capitales mas importantes del Oriente, solo tenia 2 leg. de circunferencia en 1780; estaba circuida de altas murallas flanqueadas de torres irregulares, á unos 350 pies de distancia unas de otras y con 12 puertas principales. Esta C. fué edificada en 1426 por el Tártaro Ahmed Nizam, en el lugar que ocupaba otra ciudad muy antigua: sus minaretes están para caer; sus palacios acueductos y caravanseralles arruinados atestiguan su grandeza pasada. Sus ruinas ocupan una circunferencia de 8 leg. Esta C. fué una de las cuatro que durante el reinado de Akbar, tuvieron casa de moneda. En 1780 estaba rodeada de grandes aldeas construidas de ladrillo, cuyos habitantes se veian á menudo obligados, como aun lo están en la actualidad, á reunirse para rechazar los ataques de los bandidos que asolaban los alrededores de esta ciudad. Cerca de la misma hay un estanque llamado Kukarea de 1/3 de leg. de circunferencia; sus márgenes están circuidas de piedra sillar; y se baja al agua por escalones.

A principios del siglo XVII, los Holandeses y otras naciones de Europa y del Asia hacian un comercio muy activo con esta ciudad. Sus fabr. trabajaban en aquella época muchos tejidos de seda y brocados de oro y plata: la esportacion se hacia por Cambaya. Poseia los mejores artífices para trabajar el acero, el oro, el marfil, el esmalte, el nacar, el papel y la porcelana barnizada con laca. Tambien se vendia en ella mucho anil. Lo único que queda en el dia de tan estenso comercio son algunos kinkhabs y porcelana barnizada y dorada. Antes de la grande revolucion política, que ha cambiado la faz del comercio de la India, se publicaban periódicos en esta C., así como en la mayor parte de las del Indostan. Ya no se encuentran en ella los famosos pintores de otro tiempo. De sus alrededores vienen la mayor parte de los músicos ambulantes, comediantes y poetas llamados *bhauy ó rasdary*, que son tan comunes en el Gudjerat. En los lugares en donde dan sus representaciones, se les paga de los fondos públicos, así como á los atletas y juglares.

A mediados del siglo XV Ahmed-Abad era la Cap. de un reino independiente y muy floreciente, particularmente durante el reinado del Sultan Mahmud Begra en 1450. A principios del siglo XVIII, en cuya época empezó á decaer el imperio de los Mogoles, el gobernador de Ahmed-Abad y de Cambaya se apoderó de la soberanía de esta parte del Gudjerat, la cual pasó por sucesion á Mehman Khan, á quien la tomaron los Mahratas mandados por Ragonath Rau. Entonces se trasladó la residencia del gobierno á Cambaya, y Ahmed-Abad quedó en poder de aquellos hasta 1779. En el mismo año fué sitiada por los Ingleses, cedida á Fetehh Singh Guykavar, y vuelta al Peychua por la paz de 1783. Despues de la destruccion del poder de los Mahratas, vino á ser posesion británica. Esta C. ha sufrido mucho por las ecsacciones de sus gobernadores. En 1812 fué asolada por una peste, de la cual fué víctima mas de la mitad de la poblacion que ascendia á 200.000 hab. entre Musulmanes, Armenios, Arabes, Persas y Cristianos. El 16 de junio de 1819 sufrió un terremoto, por el cual quedaron destruidas mas de 200 casas, 2 grandes minaretes y una de las puertas de la ciudad.

AHMED-NAGOR ó NAGOER, (AHMED NUGGUR) grande distr. del Indostan ingles, presidencia de Bombay, prov. de Aureng-abad, sit. á los 19° lat. N. Lo riega el Seyna. Linda al O. con los montes Ba-lag-hats. Sus ciudades principales son: Ahmed-Nagor, Djaiwer, Teha-merguinda, Tisgang y Nandor.

AHMED-NAGOR, (AHMEDNUGGUR) V. y fortaleza del Indostan ingles, presidencia de Bombay, ant. prov. de Aurengabad, de la cual era Cap.; á 11 leg. N. E. de Punah, á 52 E. de Bombay. Lat. N. 19° 5'; long. E. 78° 37'. Sit. al pié de los montes Balaghats, en un ameno pais entrecortado de montañas y llanuras; goza de un aire salubre, y sus aguas son muy celebres por su buena calidad. La ciudadela tiene 1/3 de leg. de circuito, sus murallas de poco espesor están flanqueadas de torres, y se provee del agua que necesita por medio de los conductos subterráneos que tambien abastecen á la ciudad. Esta ciudad tiene fábricas de algodon muy celebradas: fué fundada en 1493 sobre el lug. de otra ciudad por el Sultan Ahmed-Chah, que murió en ella el año 1508.

Digitized by Google

Ocho descendientes de este príncipe subieron sucesivamente al trono hasta 1626, en cuya época el gran mogol Chah Djihan se apoderó de ella, así como del resto de la provincia que fué unida al imperio del Mogol, y quedó en poder de los emperadores de Dehly hasta 1707, época de la muerte del famoso Aurengzeyb. Los Mahratas se apoderaron entonces de ella, la cual hizo parte de las posesiones del Peychua hasta 1797, en que Daulet Rau Sindhyah obligó al Peychua á cederle esta importante fortaleza con el territorio inmediato, con cuyo medio pudo entrar con facilidad en dicho territorio y en el de Nizam. Los Ingleses la tomaron el 12 de agosto de 1803 y les fué cedida por el tratado de paz del 30 de diciembre siguiente.

AHMED-NAGOR, (AHMED-NUGGUR) peq. C. del Indostan en los estados de Guykavar, ant. prov. de Gudgerat, á or. del Hautmotey, á 18 leg. S. O. de Dungherpur y á 4 3/4 S. de Eyder.

AHMED-PUR, C. considerable del Afghanistan, en la prov. y á 47 leg. S. S. O. de Multan, cerca del Sindh.

AHMED-PUR, C. del Indostan ingles, ant. prov. de Oryzah, y á 10 leg. S. de Ketek.

AHMID-ABAD C. del Indost. en el estado de los Seykes, prov. de Pendj-ab, en la márgen derecha del Behul, á 28 leg. N. O. de Lahora.

AHMODAH ó MODAH, (AHMUDAH) lug. del Indostan en el Beudelkend, en la antigua prov. de Allahabad á 9 1/4 leg. de Banda. Tiene una fortaleza.

AHMUD, (AHMOOD) C. del Indost., estados de Guykavar, ant. prov. de Gudjerat á 4 leg. N. N. O. de Berotch. Su territorio es fértil, y el algodon que produce, es el mejor de la prov. Lat. N. 22° 3'; long. E. 76° 48'.

AHNAHAUAYS ó INDIOS SHOE, pueblo de Indios conocidos tambien por el nombre de cuervos. Viven en las márgenes del Misuri, en la embocadura del Knife, y á 1 leg. de los lugares de los Mandanos, con unos 300 individuos, inclusos 50 hombres armados. Son bastante parecidos á los Mandanos.

AHR ó AAR, r. de los Estados Prusianos, prov. del Bajo Rin; nace en la aldea de Alendorf en la regencia de Aix-la-Chapelle, corre del S. S. O. al E. N. N., y desagua en el Rin, á la izquierda y á 1/4 de leg. N. de Sinzig, despues de un curso de 9 1/2 leg. El vino que se coge en sus márgenes es muy agradable al paladar, aunque no se conserva mucho tiempo.

AHRABAN, peq. V. de la Turq. asiát. (v. AARABAN).

AHRBERG, V. y cast. de Baviera, circ. del Rezat, presidencia de Herrieden, á 2 3/4 leg. S. de Anspach y á 3/4 de leg. S. O. de Ohrnbau. Esta V., que antes pertenecia á los Prusianos, fué cedida á la Baviera con el principado de Anspach. Pobl. 3.300 hab.

AHRENSBERG, lug. del gran ducado de Mecklenburg-Schwerin, punto principal de un territorio situado en el gran ducado de Mecklenburg-Strelitz, que depende de la jurisdiccion patrimonial y señorial de Wredenhagen, en el ducado de Mecklenburg-Gustrou. Dista una legua S. E. de Wesenberg y 2 1/4 S. de Strelitz.

AHRENSBOCK. V. de Dinamarca, ducado de Holstein, cab. de partido, sit. en el camino real de Kiel á Lubeck, de la cual dista 3 1/4 leg. N. N. O. Pobl. 700 hab.

AHRENSBURG, lug. y cast. del principado de Schauenburg-Lippe, cab. de un part. que contiene 1.143 hab. Sit. á 2 leg. E. S. E. de Buckeburg y á 1 1/4 N. de Rinteln.

AHRWEILER, peq. C. de los Estados Prusianos, cap. del círculo, prov. del Bajo Rin, en la regencia y á 7 1/2 leg. O. N. O. de Coblenza, á or. del Aar. Indust.: tintes, tenerías y paños. Comercio: vino del pais. Pobl. 2.079 hab. El círculo de Ahrweiler contiene 24.745 hab.

AHSA, C. de la Arabia (v. LAKHSA).

AHSA, peq. V. de Persia, prov. del Kerman á 24 leg. S. S. E. de Yezd.

AHSDORF, lug. de los Estados Prusianos, prov. de Sajonia, reg. de Merseburg, en el circ. y á 1 leg. S. S. E. de Mansfeld, y á 1 leg. O. N. O. de Eisleben. Tiene una fábrica de potasa y otra de salitre.

AHTEBOLI, V. de la Turq. eur. en Romelia, Sandjiacato de Kirkkilissia, á or. del mar Negro, á 9 1/2 leg. S. S. E. de Burgas y á 10 3/4 N. de Vina. Lat. N. 42° 4' 30''; long. E. 31° 41' 11''.

AHTUR ó ATUR, (ATTOOR) fortaleza del Indostan ingles, presidencia de Madras, ant. prov. de Salem y Barah-Mahall, á or. del Velar, á 17 1/2 leg. N. de Tritchinapaly.

AHUARICU, r. del reino de Quito (v. AGUARICO).

AHUAZ, V. de Persia en el Khuzistan, en la márgen derecha del Karun, á 16 leg. S. O. de Chuchter, cap. actual del Khuzistan. Lat. N. 31° 20'; long. E. 52° 12'. En otro tiempo era capital importante y floreciente de una prov. del mismo nombre; y era la residencia durante el invierno de Artabano, último Rey de los Partos. En el dia es un lugar de poca importancia, y su poblacion no pasa de 700 hab., todos Arabes gobernados por un Jeque tributario del Rey de Persia. Tiene un hermoso puente sobre el Karun, y cerca de sus márgenes se ven las ruinas de un gran palacio, cuyas paredes son de piedra de silleria. Se puede ir por agua en este rio hasta Bassora. El aire de este pais es muy denso, y las calenturas reinan en él todo el año.

AHUN, *Acitodunum*, peq. C. de Fr. muy antigua, dep. del Creuse, en el distr. y á 3 leg. S. E. de Gueret, cab. de part. sit. sobre una montaña por cuya base corre el Creuse. Tiene fábricas de lienzos; y celebra las ferias siguientes: el 15 de enero, el miércoles de ceniza, el miércoles de pascua, el 26 de mayo, el 22 de junio, el 2 y 22 de setiembre, el 1.° y 22 de diciembre, y cada una

Digitized by Google

dura un dia. En su territorio se encuentran minas de turba. Pobl. 1.711 hab.

AHUNA, (AHOONA) peq. C. del Indostan inglés, presidencia de Bombay, ant. prov. de Khandevch, á or. del Guirna, á 28 leg. N. E. de Tchandur.

AHUNAH, puerto de la Guinea superior, reino de Dahomey, en la embocadura del Volta, cerca de las islas Curamo. En otro tiempo lo frecuentaban casi esclusivamente los Ingleses para la compra de negros.

AHUS, en otro tiempo ciudad, y en el dia lugar marítimo de Suecia, en la prefectura y á 2 1/2 leg. S. E. de Cristianstadt. Su puerto sit. en la embocadura del Helges, es el depósito de Cristianstadt. En este lugar se observan petrificaciones muy curiosas.

AI, grande r. de la Rusia europea, en el gob. de Orenburg: nace en las altas montañas de Avaliak, corre al S. O., despues al N. O. y desagua en el Ufa, despues de un curso de 44 leg. Recibe el desagüe de muchos rios.

*AIA ó ALLIA, r. de Italia que desaguaba en el Tibre á 6 leg. de Roma. En sus or. los Romanos fueron batidos por los Senones de la Galia conducidos por Breno.

AIAGHA, monte de Persia, que principia entre Erivan y Nackshivan, y se estiende á lo largo del Tigre; separando la Persia de la Turq. asiát.

AIAGU, montaña del Mogol, en la frontera N. O. de la China. Es una ramificacion del Ulughtag, que forma con las de Chamar Diban y Vidaban, el valle en donde se estiende el lago Zaisan. Sus cumbres principales se elevan mas de 7000 pies sobre el nivel del mar. Los muchos rios que nacen en ella corren todos al E. ó al O.

AIAGUS, r. de la Mogolia que nace en las montañas de Aiagu, en el pais de Gete, y despues de un curso de 68 leg. del N. E. al S. O. desagua en el lago de Balkach.

AIALASTO, r. consid. de Tucuman, en el virreinato del rio de la Plata, en la Amer. merid., en cuyas or. pacen ordinariamente 40.000 bueyes y 6000 caballos.

AIANDUN, lug. de la Turq. asiát. en la Anatolia, Sandjiacato y á 18 1/2 leg. N. E. de Castamun, á or. del mar Negro, á 12 leg. O. de Sinope. Casi todos sus habitantes son cristianos. En sus cercanias hay una mina de cobre.

AIAR-KHAZRA, C. de la grande Bukharia, á 16 leg. E. de Saganian, y á 48 E. S. E. de Samarcanda.

AIAS, Αἰγαὶ, peq. C. ó V. de la Turquia asiát. en la Anatolia, Sandjiacato de Sultanieugni en el camino que va de Constantinopla á Angora; sit. en el valle de Aias-Su, que es un pequeño rio que desagua en el Kimir, á 8 leg. O. de Angora: al O. de esta villa se encuentra una fuente de aguas termales y minas de cobre y plata.

AIAS, puerto de la Turq. asiát. en el golfo de Alejandreta, cerca del paso conocido en la antigüedad con el nombre de paso de Isus; á 13 leg. E. de Adana. Este lugar es muy concurrido, y en él reside un bajá. Los restos de algunos monumentos antiguos han dado lugar á que se crea que ocupa el sitio de la antigua Egea. Lat. N. 36° 57', long. E. 39° 44'.

AIASMATI, C. de la Turq. asiát. en la Anatolia, á 4 leg. O. de Pérgamo.

AIA-SOLUK ó AIA-SALOK, V. ó lug. de la Turq. asiát, en la Anatolia, Sandjiacato de Soglah, á 22 leg. S. S. E. de Esmirna, sit. en el declive de un monte que tiene una fortaleza mal conservada. Los restos de los muchos edificios que se ven en este lugar han hecho suponer á muchos que ocupa el lugar de la antigua Efeso. Sin embargo se cree que esta célebre ciudad estaba mas inmediata al mar, y es creible que de los antiguos monumentos de Efeso se sacaron los materiales para construir esta aldea. Estas ruinas anuncian tambien que Aia Soluk ha sido una ciudad grande é importante. Tiene todavia una mezquita bastante bien conservada, un acueducto medio arruinado y algunas chozas mezquinas esparcidas por una grande estension de terreno. Las columas del acueducto, las del pórtico de la grande mezquita, una pila de mármol de escultura romana, las inscripciones griegas de las piedras de estos diversos monumentos no dejan duda alguna de que antiguamente adornaron esta poblacion; sin embargo se ignora en que época fué fundada esta ciudad; y algunos creen que lo fué en el siglo XIII. Tamerlan se acampó en ella, despues de haberse apoderado de Esmirna, en el año 1402; y los acontecimientos que se atribuyen á Efeso, despues de dicha fecha, parece que se refieren á Aia-Soluk. La poblacion de este lugar se reduce á algunas familias musulmanas.

AIA-TECLA, lug. de la Turq. asiát. en la isla de Chipre, en el camino de Limasol á Nicosia, y á 4 leg. S. de la última.

AIBAR, valle de Esp. en el primer part. de la merind. de Sangüesa, prov. de Navarra. Linda al S. con la V. de Caseda, al N. con los valles de Ibargoity y Urraul bajo; al E. con el de Onsella de la prov. de Aragon, y al O. con el de Orba. Se compone de 23 V. y lug. Una elevada mont. lo rodea por la parte de N. S. y O. La mayor parte de sus pueblos tienen aguas en abundancia. En el centro está Aibar, que es cabeza del valle.

AIBAR, V. R. de Esp. en Navarra, primer part. de la merind., y á 1 leg. de Sangüesa, cab. del valle de su nombre, obisp. de Pamplona. A. O. 1287 hab. Tiene un hosp., un molino harinero y 5 de aceite. Sit. en la falda de un cerro á 1 leg. del r. Aragon. Abunda en aguas, y su terr. prod. trigo, vino y aceite. Indust.: ganadería.

AIBEKAH, (AIBECCA), lug. del Indostan, con un puerto, en el reino y á 24 1/4 leg. N. O. de Travancore. En su puerto se construyen pequeñas embarcaciones. En los lagos salados y entre las pequeñas islas inmediatas

Digitized by Google

se encuentran muchas alhajas y ostras, cuyas conchas puestas al fuego, sirven para hacer cal.

AIBLING, V. de Baviera, circ. del Isar, presidencia de Rosen-heim, á 8 leg. S. E. de Munic, cerca de la confluencia del Mangfall y el Glu. Tiene un castillo, 4 iglesias, una capilla y un hospicio. Pobl. 930 hab.

AICHA, (BOHMISCH, BOHEMIA) C. y señorío de Bohemia, en el circ. y á 5 1/2 leg. N. N. E. de Iung-Bunzlau. Indust.: lienzos. Pobl. 1.200 hab. Entre esta ciudad y la de Oschitz se estiende la célebre pared del Diablo, que es una roca basáltica de una leg. de largo.

AICHACH, C. de Baviera, circ. del Danubio superior, á or. del Paar, á 3 3/4 leg. N. E. de Ausburgo. Está circuida de murallas y fosos. Tiene un cast. y 5 iglesias. Industria.: cerrecería y relogería. Comercia en lino. A corto trecho se ven las ruinas del castillo de los condes de Wittelsbach, que fué destruido en 1209. Los Suecos tomaron é incendiaron esta ciudad durante la guerra de los 30 años; y los Ingleses en 1704. Pobl. 1.600 hab.

AICHALDEN, lug. del reino de Wurtemberg, en el corregimiento superior y á 2 1/4 leg. S. O. de Oberndorf, en el circ. de la Selva Negra. Pobl. 1.256 hab.

AICHHEIM, V. de Baviera (V. ILLER-AICHHEIM.)

AICHSTADT, C. de Baviera (V. EICHSTADT.)

AICHSTAT, V. de Franconia, en Alemania, en donde se conserva una joya preciosísima, que consiste en un sol de oro mazizo guarnecido de 350 diamantes, 1400 perlas, 250 rubies y otras piedras preciosas.

AIDAB ó DJIDYD, C. y puerto de mar del Africa oriental, á or. del mar Rojo en la costa de Abesch, en la Nubia. Lat. N. 22° 12', long. E. 40° 22'. Sit. á 105 leg. N. E. de Dongolah, y á 46 N. O. de Berenize. Está casi enteramente rodeado de desiertos. Desde el año 1068 hasta el de 1264 sirvió de punto de comunicacion entre el Africa y la Arabia, y las caravanas se embarcaban en su puerto con destino á Djeddah y á la Meca. Desde 1360 tomaron otra direccion, y esta ciudad no es ya tan concurrida como antes. Sus hab. dependen de los Beljas, y el bajá de Egipto tiene en ella un oficial.

AIDARSKAIA, V. de la Rusia europea, gob. de Voronеje, en el distr. y á 11 1/2 leg. S. S. E. de Staro-Bielsk, en la confluencia del Aidar y del Sievernoidonets.

AIDAT, C. del Japon, isla de Nifon, princip. de Osiu, á 18 1/2 leg. N. O. de Nambu.

AIDEDJ, peq. C. de Persia en el Khuzistan, beyglerbeyg ó gobierno de Chuchter, sit. entre montañas. Esta ciudad abastece de hielo á Ahuas y tiene el aire mal sano.

AIDENBACH, V. de Baviera, en el circ. del Danubio inferior, presidencia y á 2 1/2 leg. S. S. O. de Vilshofen. Pobl 483 hab.

AIDI, lug. S. de Esp., prov. de Cataluña á 43 1/2 leg. de su cap., correg. y á 12 leg. de Talarn, obisp. de Urgel: sit. en terreno

AIG

mont. A. O. 35 hab. Prod.: cent. y pastos.

AIDIN, Sandjiacato de la Turq. asiat. en la Anatolia: linda al N. y al E. con el de Kutahieh, al N. O. con el de Sarukhan, al O. con el de Soglah, y al S. con el de Mentech. Su cap. es Tirek. Su suelo es muy montañoso, y en ella se encuentra el Kestenus-Dagh, cuya cima está casi siempre cubierta de nieve. El Meandro riega la parte meridional de este Sandjiacato, cuyo territorio está bastante bien cultivado y produce frutas esquisitas, seda y algodon. Los naturales crian mucho ganado. Contiene muchisimas aldeas, y se halla bajo el dominio de los descendientes de Cara-Osman-Oglu.

AIDLINGEN, lug. parroq. del reino de Wurtemberg en el circ. del Necker, á orillas del Wirm, en el corregimiento superior y á 2 leg. O. de Boblingen. Pobl. 1.485 hab.

AIDOMAGGIORE, lug. de la isla de Cerdeña, division del cabo de Cagliari, á 7 1/4 leg. N. E. de Oristano. Su aire es mal sano. Pobl. 1.142 hab.

AIDONE, peq. C. de Sicilia, cab. de part., prov. y á 6 1/2 leg. E. S. E. de Caltanisetta, en el distr. y á 1 1/3 leg. N. E. de Piazza. Pobl. 3.700 hab.

AIDOS, C. de la Turq. eur. en Romelia, Sandjiacato de Silistria, cab. de una jurisdiccion, sit. al pie del monte Hæmus, á 11 1/2 leg. S. S. E. de Chumla, y á 21 N. N. E. de Andrinopolis. Sus ruinas manifiestan la antigua importancia de esta ciudad. La feria que se celebra en ella en otoño es de consideracion; y tiene en sus alrededores un manantial de aguas termales. Se entregó por capitulacion al Sultan Murad el año 1391 de J. C.

AIELLO, *Thiella*, C. del Abruzo ult. 2.° en el reino de Nápoles, con título de ducado, á 1 leg. N. de Celano.

AIGALIES ó AIGALIERS, lug. de Fr., dep. del Gard (Languedoc) en el distr. y á 2 leg. N. O. de Uzes, y á 4 2/3 de Nimes. Tiene minas de turba no esplotadas. Pobl. 302 hab.

AIGAS, ald. S. de Esp. en Galicia, prov. de Lugo, jurisd. de Navia de Suarna, de la parr. de Rao.

AIGEN, V. del archiducado de Austria, corregimiento del Muhl, cerca de Muhlbach y de las fronteras de Bohemia, á 8 leg. N. O. de Lintz. Indust.: una fábrica de vidrio.

AIGEN, lug. del archiducado de Austria, en el circ. y á 1 leg. S. E. de Salzburgo, cerca del Salza. Tiene baños de agua fria y un hermoso palacio con un parque que pertenece al conde de Lodron.

AIGHUISTAN, desierto arenoso de la Tartaria independiente, al O. de Sylun.

AIGLANDE, lug. de Fr. dep. de la Mancha (Normandia), en el distr. y á 1 1/2 leg. N. N. O. de Saint-Lo. Tiene canteras de piedra caliza.

AIGLE (L'), peq. isla del rio de San Lorenzo en el bajo Canadá, formada por la confluencia de dicho rio con el de los Prados, que limita la márgen meridional de la isla

Digitized by Google

de Montreal: esta isla es muy agradable y *pintoresca*, y la mayor parte de su suelo consiste en hermosas praderas.

AIGLE (L'), promontorio elevado y escarpado de Fr. en la costa del Mediterráneo, entre Marsella y Tolon, á ¼ 1/4 leg. E. S. E. de la primera, y á 1/3 de leg. S. de La Ciotat.

AIGLE, (L') *Aquila*, C. de Fr., dep. del Orne (Normandía) en el distr. y á 5 leg. N. N. E. de Montagne, cab. de part., sit. en el declive de dos oteros. El rio Rille la atraviesa de O. á E. y la riega al N. con uno de sus brazos. Esta ciudad fué incendiada en 1118 por las tropas francesas, y en 1565 por el conde de Dreux, caudillo protestante. Está circuida de murallas; tiene 6 puertas, y manufacturas de lienzos, bombasíes, sargas y estameñas, algodon hilado, fábricas de cintas, cordones, alambre de hierro y laton, alfileres, agujas, clavos y cuerdas de acero y laton para pianos. Tiene cilindros para el cobre y varias tenerías que especialmente fabrican pieles para encuadernar. Comercia tambien en granos, madera y sidra. Celebra tres ferias anuales; la una que dura un dia, el primer viernes de setiembre; la otra, el dia de San Benito que tambien dura un dia, y la tercera el dia de San Martin. A 3/4 de leg. de esta C. se encuentra el manantial de aguas minerales de Saint Saintin. Pobl. 6.000 hab.

AIGLE ó AELEN, *Ala*, peq. C. de Suiza, canton de Vaud, á or. del torrente de la Grande Agua en el valle de Ormond. La atraviesa el camino real de Martigny á Lausana, y dista 1/4 de leg. E. del Rodano, y 2 1/2 N. de San Mauricio. Sus casas edificadas de marmol negro sin pulimentar le dan un aspecto triste: en una altura inmediata se ve el bello castillo de los antiguos señores del cual se hizo un hospital. A 1/4 de leg. de la misma hay una salina abandonada. Tiene tambien algunas canteras de marmol de una clase mediana. El vino de sus alrededores es escelente.

AIGLE-PIERRE, lug. de Fr., dep. del Jura, en el distr. y á 2 1/2 leg. N. E. de Poligny: tiene una mina de cobre. Pobl. 466 hab.

AIGLEVILLE, C. de los Estados Unidos, estado de Alabama, capital de la colonia francesa establecida en el, en las márgenes del Tombekbee, á 12 leg. O. del Cahawba. El congreso americano ha concedido á esta colonia 4 distritos que contienen 100.000 acres, debiendo la misma introducir el cultivo de la vid y del olivo.

AIGNAN, (S.), lug. de Fr., dep. del Charente inferior en el distr. y á 2 1/4 leg. S. E. de Marennes y á 1 1/3 S. de Rochefort.

AIGNAN, C. de Fr., dep. del Gers (Armagnac), cab. de part., en el distr. y á 6 leg. N. O. de Mirande.

AIGNAN, (S.), C. de Fr., dep. del Loir-et-Cher, (Berry) en el distr. y á 6 1/2 leg. S. de Blois; cab. de part. Tiene una cámara consultiva de comercio. Comercio: vinos; maderas, cueros y paños. Pobl. 2.500 hab. El territorio de esta ciudad tiene una cantera de piedras de chispa, que se esplota en los lugares de Meunes, Conffi, Lie, Chatillon, etc., y es la única que hay en Francia de esta especie. Se calcula que anualmente se sacan de ella 35 á 40 millones de piedras de fusil. Los bancos de piedra silicepyromaca, de donde se sacan, se encuentran á unos 35 ó 42 pies de profundidad. Es preciso cortar esta piedra luego que la sacan, pues si se deja esta operacion para despues, adquiere tal consistencia y dureza, que con dificultad puede romperse.

AIGNAN, (S.) isla del grande Océano en el archipiélago de las Luisiadas, al S. O. de la Nueva Guinea. La costa N. se eleva á una grande altura y está cubierta de bosque. Su estremidad mas oriental está á los 10° 45′ lat. S.; y á los 156° 20′ long. E. Está desierta.

AIGNAN-SUR-ROE, (S.), lug. de Fr., dep. del Mayenne; (Anjou), cab. de part., en el distr. y á 5 1/2 leg. O. N. O. de Chateau Gontier.

AIGNAY, V. de Fr., dep. de la Cote-d'or, (Borgoña), distr. de Chatillon-sur-Seine, cab. de part., á 8 leg. N. O. de Dijon. Indust.: fabr. de lienzos, fraguas y tenerías. Tiene un manantial de aguas saladas. Pobl. 860 hab. En el territorio de esta V. se han descubierto sepulcros antiguos y algunas medallas de los primeros emperadores romanos.

AIGNEY, riachuelo de Fr. (v. COQUILLE).

AIGRE, peq. C. de Fr., dep. del Charente, (Angoumois), en el distr. y á 3 3/4 leg. S. O. de Ruffec y cab. de part. Comercio: granos, cáñamo, lino, vino y especialmente aguardiente. Celebra doce ferias anuales: el 5 de abril, el 25 de junio, el 6 de noviembre, y el 8 de los demas meses, las que son muy concurridas. Pobl. 1.383 hab.

AIGREFEUILLE, lug. de Fr., dep. del Charente inferior, en el distr. y á 3 3/4 leg. N. N. E. de Rochefort; es cab. de part. Tiene 250 casas y 1.400 hab.

AIGREFEUILE, lug. de Fr., dep. del Loire inferior, cab. de part., en el distr. y á 3 3/4 leg. S. E. de Nantes. Pobl. 750 hab.

AIGREMONT-LE-DUC, peq. C. de Fr., dep. del alto Marne, (Bassigny), distr. de Langres y á 2 leg. N. de Bourbonne-les-Bains.

AIGUAFREDA, lug. S. de Esp., prov de Cataluña, á 8 leg. N. de su cap., correg., obisp. y á 3 1/2 leg. S. de Vich, sit. á la or. del rio Congost. A. O. 320 hab. Prod.: trigo y legum.

AIGUAMURCIA Y LAS POBLAS, lug. ab. de Esp., prov. de Cataluña, á 13 1/2 leg. de su cap., correg. y á 5 1/2 leg. de Villafranca, obisp. de Barcelona, sit. en un llano á la ribera del r. Gaya. A. O. 300 hab.: prod.: trigo, vino y aceite.

AIGUAVIVA, lug. R. de Esp., prov. de Cataluña, á 14 leg. de su cap., correg., obisp. y á 1 1/4 leg. de Gerona. Sit. en terr. llano: A. O. 268 hab. Prod.: trigo, vino y aceite.

AIGUAVIVA, ald. S. de Esp., prov. de

Digitized by Google

Cataluña, á 12 leg. de Barcelona, correg. y á 3 1/4 leg. de Villafranca, arzob. de Tarragona, sit. en un llano. A. O. Su vecindad va unida con la del lugar de Monmell. Prod.: trigo y legum.

AIGUEBELLE, peq. C. de los Estados Sardos (Savoya), prov. de Maurienne, cab. del mandamento, á 5 1/4 leg. N. N. O. de San Juan de Maurienne, sit. en la márgen izquierda del Arc, y en el camino real de Italia al Monte Cenis, á 1140 pies sobre el nivel del mar. Está bien construida y es muy mercantil. Tiene un antiguo castillo. Indust.: tenerías, y á 2 1/2 leg. en el monte San Jorge, se encuentran minas de cobre y hierro: de sus fundiciones salen anualmente 3750 quintales de cobre roseta. Esta ciudad, conocida en otro tiempo bajo el nombre de *Carbonaria*, destruida por los Burguiñones en el siglo v, y restablecida con el nombre de Aquabella, fué de nuevo saqueada por los Sarracenos hácia los años 835, y reedificada por Beroldo Rey de Sajonia en 998. Los príncipes de Savoya residian en ella. Tomas i, conde de Maurienne, nació en ella el año 1177. Es célebre por la victoria que los Españoles y Franceses mandados por D. Felipe de Parma alcanzaron en 1742 contra las tropas del Rey de Cerdeña.

AIGUEBELLE, *Aquabella* C. de Fr., dep. del Drome, distr. de Montelimart, á 2 leg. de Saint Paul-Trois-Chateaux.

AIGUEBLANCHE, lug. de los Estados Sardos (Savoya), prov. de Tarantaise, mandamento de Moutiers, sit. en la márgen derecha del Isere. En sus cercanías hay una cantera de espejuelo ó yeso, otra de toba y un manantial de aguas ferruginosas. Pobl. 363 hab.

AIGUE PERSE, *Aqua Sparsa*, peq. C. de Fr., dep. del Puy-de-Dome (Auvergne), en el distrito y á 2 3/4 leg. N. N. E. de Riom, cab. de part. Solo forma una calle, y sus casas estan muy bien construidas. Cerca de esta ciudad se ve una fuente de aguas minerales gaseosas, y el castillo de la Roché, en donde nació el canciller De Hospital. Tambien es patria de Delille. Pobl. 4.542 hab.

AIGUE PERSE ó AIGUAS PERSES, V. de Fr. dep. del Ródano, distr. y á 7 leg. N. N. O. de Villefranche, en el territorio y á 2 leg. N. O. de Monsols. Tiene 250 casas.

AIGUES, lug. de Esp., prov. de Valencia, part. de Alicante, sit. entre unos mont.; A. O. 623 hab. Tiene aguas termales, y entre los muchos manantiales se distingue el de la Cogolla por sus baños. Prod.: trigo, ceb. y otros granos, barrilla, aceite y vino.

AIGUES BONNES, ald. de Fr., dep. del Aude (Languedoc), distr. de Limoux, territ. de Roquefort; depende del lugar de Puilarens, del cual dista 1/2 leg. N. Tiene una fuente de aguas minerales.

AIGUES CAUDES, *Aquæ calidæ*, villa de Fr. dep. de los Bajos Pirineos (Bearnes) á 5 leg. S. de Pau, cerca de Oleron. Tiene aguas minerales.

AIGUES MORTES, *Aquæ Mortuæ*, peq. C. de Fr., dep. del Gard (Languedoc), en el distr. y á 6 leg. S. S. O. de Nimes, cab. de part., sit. en la separacion de los canales de la grande Roubine, de Bourgidon y de Beaucaire, á 1 leg. N. E. de la embocadura del grande Raubine en el Mediterráneo. Lat. N. 43° 33′ 58″, long. E. 7° 52′ 18″. Esta ciudad está circuida de altas murallas flanqueadas por 15 torres: sus calles son rectas; y sus casas de piedra sillar no tienen mas que un piso. Una especie de castillo que llaman Tour-de-Constance, sit. en el lugar mas eminente, sirve de faro con el fanal de vigía que encienden en su punto mas elevado. Aigues-Mortes es por su situacion un punto militar muy importante para la defensa de la costa; depende de la direccion de artilleria de Montpeller. Comercio: pescado fresco y salado y sal. Celebra anualmente 2 ferias de poca consideracion; la una el 8 de setiembre, que dura 8 dias, y la otra, el 30 de noviembre de 15 dias. Los alrededores de esta ciudad están cubiertos de pantanos que hacen nocivo el aire, y á esta circunstancia debe la ciudad su nombre. Tiene tambien muchos estanques; el mayor es el de Repausset. Las grandes salinas conocidas por el nombre de Pecais, distan 2 leg. de esta ciudad. Pobl. 2.530 hab.

En 1248, Aigues-Mortes no era mas que un lug. con un puerto, á or. del Mediterráneo, que desde entonces se ha retirado. San Luis la adquirió aquel mismo año y se embarcó en su puerto para Tierra Santa, despues de haberla engrandecido y mandado edificar su castillo. En 1269, volvió á embarcarse en ella con destino á Siria. En esta ciudad tuvieron una conferencia Cárlos v. y Francisco i. el año 1538.

AIGUES-VIVES, *Aquæ Vivæ*, lug. de Fr. dep. del Gard (Languedoc), en el distr. y á 3 1/4 leg. S. O. de Nimes, territ. y á 1 1/2 leg. S. E. de Sommieres. Indust.: fábr. considerables de aguardiente. Pobl. 1.350 hab.

AIGUES-VIVES, valle de Esp., prov. de Valencia, part. de Alcira, sit. entre los montes de Corbera al N. que lo separan de la ribera del Jucar, y la continuacion del Toro al S. que forma en parte el valle de Valldigna. Prod.: vino, trigo, algarrobas, aceite y seda. Los mont. de la parte del S. son secos y carecen de fuentes; pero las faldas septentrionales abundan en aguas.

AIGUES-VIVES, (SANTA MARIA DE), L. R. de Esp., prov. y arzob. de Valencia, part. de Alcira. A. O. 68 hab. (v. AIGUES-VIVES, VALLE.)

AIGUILLE (l'), *Acus*, montaña de Fr., dep. del Isere (Alto Delfinado), territ. de Vezille, sit. entre la aldea de Souchons y la villa de Corps, á 1 1/4 leg. N. O. de la última, y á la izquierda del camino real de Grenoble á Gap. Desde la base hasta la mitad de su altura, ofrece la figura de un cono truncado, y desde la mitad de su altura hasta la cumbre, es una roca vertical que parece cúbica á manera de un edificio enorme,

Digitized by Google

ú otra montaña colocada sobre la primera, que le sirve de base. Lleva el nombre de Monte-Inacesible, así como el de Mont-Aiguille. Se tiene por una de las siete maravillas del Delfinado; parece que su altura es de mas de 1500 pies sobre el nivel del mar. Cárlos VIII, á su paso por Grenoble, para ir á conquistar el reino de Nápoles, hizo subir á ella á uno de sus capitanes, el cual llegó á la cumbre, en donde halló una fuente y un cordero que se supone fué llevado allí por un águila.

AIGUILLES, lug. de Fr., dep. de los Altos Alpes (Delfinado), en el distr. y á ¼ leg. S. E. de Briançon, cab. de part., sit. á or. del Guil. Indust.: quesos, que se envian á Marsella, Tolon, Montpeller y Perpiñan.

AIGUILLON, *Acilio*, peq. C. de Fr., dep. del Lot-et-Garonne, en el distr. y á ¼ 3/4 leg. N. O. de Agen, en el territ. y á 1 1/3 N. O. de Port-Sainte-Marie, en el confluente del Lot y del Garona. Tiene una fábrica de sargas y droguetes, y comercia en trigo, cáñamo y aguardiente. Pobl. 3.540 hab. En 1345 fué sitiada por Juan, duque de Normandía, el cual tuvo que levantar el sitio, despues de haberla tenido cercada inútilmente por espacio de 14 meses. Se cree que este fué el primer sitio en que comenzó sus estragos la artillería.

AIGUILLON (L'), lug. de Fr., dep. de la Vendée (Poitou), en el distr. y á 3 1/4 leg. N. N. O. de Sables d'Olonne, territ. de St. Gilles-Sur-Rie, á 1 leg. del mar. Pobl. 975 hab.

AIGUINES, V. de Fr., dep. de Var (Provenza), á 5 3/4 leg. N. O. de Barjols.

AIGUN, ald. de Fr., dep. de los Bajos Pirineos (Bearnes), en el distr. y á 5 leg. de Oleron, territ. de Accous. En sus alrededores se encuentran canteras de mármol con vetas blancas, encarnadas, verdes y moradas; mas no puede pulimentarse con perfeccion.

AIGURANDE, C. de Fr., dep. del Indre, en el distr. y á 3 1/4 leg. S. O. de la Chatre, cab. de part. Hace un comercio considerable de ganado, y celebra ferias muy concurridas. Pobl. 1.617 hab. Se ve en ella un antiguo monumento, sobre el cual los habitantes no han conservado ninguna tradicion; su construccion de piedra sillar y de forma octágona indica que es muy antiguo, y que probablemente seria un lugar destinado para sacrificios.

AIHA, C. de la Mandchuria, á or. del rio del mismo nombre, prov. de Leao-Tong, á 24 leg. S. E. de Chin-Yang ó Mugden; está mal construida y rodeada de murallas viejas.

AIHENE, C. y puerto del imperio de Anam, en el Cambodje, sit. en la embocadura del Cancoa, á 32 leg. S. S. O. de Cambodje.

AIJALTAN, C. de Siria, á 11 1/4 leg. S. de Tripoli.

AIJON, desp. de Esp., prov. de Estremadura, part. de Trujillo.

AIKOE, peq. isla de Rusia en el golfo de Botnia, cerca de la costa de Finlandia. Lat. N. 61° 12', long. E. 24° 59'. Tiene una C. del mismo nombre.

AILACAR, lug. R. de Esp., prov. y arzob. de Granada, part. de Ujíjar, anejo de Pitres (V.)

AILAGAS, lug. E. de Esp., prov. y á 11 leg. de Soria, part. y á 6 1/2 de Ucero, obisp. de Osma. A. P. 185 hab. 1 parr. aneja de Fuentecantales.

AILAH, *Ælana*, C. arruinada de Arabia, en el Hedjaz, sit. en el estremo occidental del golfo de Bahr-el-Acabah, á 35 leg. E. de Suez. Esta C. se confunde muchas veces con Acabah, de donde hacia salir sus flotas Salomon con destino á Ofir. Los Turcos han construido en ella una pequeña ciudadela, en la cual mantienen una guarnicion para la defensa de las Caravanas; es el punto de reunion de los peregrinos mahometanos, que salen de Egipto y de los estados Berberiscos para ir á la Meca y á Medina.

AILALE, lug. de Esp., prov. de Asturias, conc. de Abrés; 43 hab., parr. de San Martin.

AILANES, lug. S. de Esp., prov. part. y á 11 1/2 leg. de Santander, valle de Zamanzas, en territ. mont. Reg. P. 87 hab. Prod.: madera y frutas.

AILES, cot. red. de Esp., prov. de Aragon, part. y correg. de Zaragoza.

AILES, ald. S. de Esp., prov. de Aragon, part. y correg. de Zaragoza. A. O. 35 hab. Dista ¼ leg. de la cap.

AILESBURY, *Ægelesburgum*, V. de Inglaterra á 3 1/2 leg. S. E. y en el cond. de Buckingam. Casi todos sus habitantes se ocupan en la cria de ánades para el consumo de Lóndres.

AILLAN-SUR-THOLON, V. de Fr., dep. del Yonne (Borgoña), distr. de Joigny, cab. de part., á 3 1/4 leg. N. O. de Auxerre. Industr.: paños ordinarios. Pobl. 800 hab.

AILLAS, V. de Fr., dep. de la Gironda, á 2 leg. de Bazas.

AILLEIROS, ald. de Esp. en Galicia, prov. y obisp. de Lugo, jurisd. de Sober, de la parr. de San Martin de Refojo.

AILLEVANS, lug. de Fr., dep. del Haute-Saone (Franche Comté), distr. y á 2 1/4 leg. S. O. de Lure, territ. de Villersexel. Industr.: hilados de algodon. Pobl. 300 hab.

AILLEVILLERS, lug. de Fr., dep. del Haute-Saone, distr. de Lure, territ. de Saint-Loup, á 2 leg. N. O. de Luxeuil. Industr.: fábr. de hoja de lata, 3 fraguas, martinetes y cilindros. Pobl. 1.309 hab.

AILLON, (LA COMUNIDAD DE), jurisd. de Esp., prov. de Búrgos, compuesta de dos villas, 35 lug. y 4 desp., sujetos á un A. M. de 1.ª clase y dos P., el primero residente en la V. de este nombre.

AILLON, V. R. de Esp., prov. de Búrgos, part. de Aranda, obisp. de Sigüenza, sit. en una llanura al pie de la sierra de Buyo. A. M. de 1.ª clase: 1201 hab. Tiene un conv. de fr., 2 de monjas, un hosp. En tiempo de los Romanos se llamaba *Halon*, y fué conquistada por Marco Fulvio. Prod.: mucho

Digitized by Google

trigo, otros granos, nueces y pastos.

AILLON, lug. ll. de Esp., prov., part. y á 2 leg. de Soria, sesmo de San Juan, obp. de Osma, en una anchurosa llanura que prod. trigo, otros granos y legum. A. P. 105 hab.

AILLON, lug. de los Estados Sardos; prov. de la Savoya propia, mandamiento ó part. de Chatelard, á 3 leg. N. E. de Chambery, sit. sobre una eminencia que se inclina hácia el S. en frente de unos bosques. Tiene una mina de hierro, una fundicion y una fábrica de clavos. Pobl. 1,688 hab.

AILLONES, V. ord. de Esp., prov. de Estremadura, á 19 leg. de su cap., part. y á 2 leg. de Llerena, sit. en un llano al E. de la cab. de part. junto al arroyo de la Corbacha. A. O. 2,260 hab. Tiene un hosp. Prod.: trigo y cebada.

AILLY-LE-HAUT-CLOCHER, lug. de Fr., dep. del Somme, distr. y á 2 1/3 leg. E. S. E. de Abbeville, cab. de part. Industr.: una fábr. de papel.

AILLY-SUR-NOYE, lug. de Fr., dep. del Somme, en el distr. y á 3 3/4 leg. N. O. de Montdidier, cab. de part.; sit. á or. del Noye. Industr.: una fábr. de papel.

AILON ó HELON, ciudad Levítica de Judea, sit. en la ribera del Dan, cerca del valle de Terebinto. En este valle de Ailon peleando Josué con los cinco reyes que habian venido á sitiar á Gabaon, mandó al Sol que se parase.

AILRINGEN, V. del reino de Wurtemberg; circ. del Iaxt., en el correg. superior y á 2 1/4 leg. N. de Kunzelsau, sit. á or. del Iaxt. Pobl. 728 hab.

AILSA, peq. isla en la costa occid. de Escocia. Conserva las ruinas de un antiguo castillo.

AILWESTON, C. de Inglaterra en el cond. de Huntingdon, á 20 leg. de Lóndres.

AIMAKAN, r. de Siberia, que desagua en el mar de Ochotsk.

AIMARAEZ, prov. del Perú: linda al N. O. y al O. con la prov. de Andahuaylas, al S. E. con la de Chumbivilcas, y al E. con la de Cotabamba; tiene 36 leg. de largo de N. á S., y 7 1/2 de ancho de E. á O. Está llena de altas montañas, cuyas cumbres están cubiertas de nieve; su clima es generalmente frio, á escepcion de algunos valles, en donde las tierras producen granos y azúcar. La atraviesan tres rios, los cuales no pueden regarla por motivo de lo alto y escarpado de sus riberas. Estos tres rios se juntan y forman el Pachachaca, que desagua en el Abancay, sobre el cual hay mas de 40 puentes de madera y de cuerda. Esta prov. tiene muchas y ricas minas de oro y plata, las que no esplotan sus habitantes por su indolencia y pobreza. Las que se beneficiaban en otro tiempo se hallan en el dia llenas de agua. El gobierno ha prohibido que se beneficien las minas de mercurio. Pobl. 15,000 hab. Contiene 50 lug. ó aldeas.

AIMARGUES ó AYMARGUE, peq. C. de Fr., dep. del Gard, distr. y á 3 3/4 leg. S. O. de Nimes, territ. de Vauvert.

AIME, V. de los estados Sardos (Savoya), prov. de Tarantaise, cab. de part. ó mandamiento, á 2 1/4 leg. N. E. de Moutiers. Esta villa era conocida en otro tiempo por el nombre de Axima; y se cree que era el *Forum Claudii* de los Romanos. Está sit. en la margen derecha de Isere, á or. de los torrentes de Ormonte, Bonnegarde y Pagin, y á 2620 pies sobre el nivel del mar. Tiene dos puertas muy antiguas, y por una de ellas pasa el camino de San Bernardo. Entre otras antigüedades curiosas, se ve un monumento erigido en honor del emperador Trajano, el cual lleva la antigua denominacion local *foro Claudii público*, y algunas inscripciones que prueban que Axima fué la capital del pais despues de la destruccion de Centro, su ciudad vecina. En sus inmediaciones hay minas de turba. Pobl. 838 hab.

AIMEN, lago de la Rusia europea, gob. de Finlandia, distr. de Kuopio, al N. del lago de Saima.

AIMOUTIER, C. de Fr. (v. EYMOUTIER).

AIN, *Danus*, *Indumus*, *Enus*, r. de Fr. que ha dado su nombre al dep. que riega; nace en las montañas del dep. del Jura, á 1 1/4 leg. S. de Nozeroy, y desagua en el Ródano en frente del lug. de Anthon, 6 1/2 leg. mas allá de Leon, despues de un curso de unas 31 1/2 leg. del N. E. al S. S. O., de las cuales solo 21 3/4 pueden llevar balsas ó almadias durante la estacion media de las aguas, desde el lugar de Poitte en el dep. del Jura, hasta su embocadura en el Ródano. Sus aguas conducen principalmente leña y maderamen. En sus márgenes se construyen barquillos que se envian vacíos á Leon para venderlos. Los principales afluentes del Ain son: á la izquierda, el Bienne, el Oignon y el Albarine; y á la derecha, el Valouse y el Suran.

AIN, dep. de Fr. formado de la parte del gob. de Borgoña, que comprendia el Bresse, el Bugey y el Pays de Gex, y del princip. de Dombes. Toma el nombre del r. Ain que lo atraviesa de N. á S.: se estiende entre los 45° 35' y los 46° 30' lat. N., y entre los 8° 22' y los 9° 37' long. E. Linda al E. con los Estados Sardos y la Suiza; al N. con el dep. del Jura, y con parte del de Saone-et-Loire, que le sirve de límite al O.; y al S. con el del Isere. Tiene 19 1/2 leg. de largo y 14 1/2 de ancho; su superficie es de 169 leguas cuad. Pobl. 328,828 hab. Está naturalmente dividido en dos partes distintas: la oriental está cubierta de montañas que son una prolongacion de los Alpes y que en cierto modo unen á estos con el Jura: algunas de estas montañas se elevan de 4900 á 6300 pies sobre el nivel del mar. Sus valles son profundos y estan surcados de torrentes muy rápidos: la parte meridional de estas alturas lleva el nombre de monte Credo. El Ródano baña su base; las cumbres del S. no son tan escabrosas como las del N. Al O. del Credo se estiende la cordillera Rivermont, que está en parte cubierta de viñedos. La parte oc-

Digitized by Google

cidental es llana, y forma una meseta regada por el Reyssouse, el Veyle y el Chalaronne, que corren del S. al N. O. y desaguan en el Saone. Esta meseta está cubierta de pequeñas colinas muy inmediatas entre sí. Su suelo se compone de una tierra vegetal no muy compacta, que descansa sobre una base de arcilla sumamente dura é impermeable; y esta circunstancia esplica su naturaleza pantanosa. Esta meseta se estiende al S. E. hasta la embocadura del Ain en el Ródano. Son muchos los rios que riegan este departamento; los mas considerables son el que le ha dado el nombre y el Valserine. El Saone forma sus límites al O., y el Ródano al S. El lago de Nantua sit. casi en el centro del departamento entre montañas, está á 1484 pies sobre el nivel del mar. Los estanques son muy abundantes en la parte del S. O. Durante una parte del año los pueblan de peces, y despues los desaguan para cultivarlos; sin embargo la humedad que conservan es muy perniciosa á la salud. Se encuentran aguas minerales en Pont-de-Veyle, Toy y Ceseriat. Desde Pont-de-Vaux hasta el Saone se abrió un canal de 1 leg. La temperatura de este dep. es variable, húmeda al O. y mas seca y salubre al E.; cerca de una décima parte de su suelo está cubierta de bosques. Toda la parte elevada es árida, y tiene bosques de abetos. La region S. E. de las montañas es menos escabrosa que la anterior. La parte N. del llano está poblada de bosques y matorrales: tiene algunos páramos y tierras incultas, y gran parte de ella está bien cultivada. La region del S. O. está llena de lagunas, pantanos y bosques en muy mal estado. Este departamento no produce bastante trigo para el consumo de sus habitantes. Se coge cebada, avena, maiz, frutas, mucho forrage y vinos, de los cuales los que mas se estiman son los de los alrededores de Belley, y el vino blanco de Pont-de-Veyle. En las hermosas praderas del Reyssouse y del Chalaronne pace mucho ganado vacuno, lanar y de cerda. Las cabras abundan mucho, los caballos forman uno de los ramos principales de su comercio; su volateria es escelente y se espor.a á gran distancia. Sus producciones minerales son el hierro, la greda, el mármol, la piedra sillar, la litográfica, la turba y el asfalto. Su industria se reduce á algunas fábricas de lienzos y algodon, vidrio, papel y curtidos. Su principal comercio consiste en comestibles, madera, tablones de abeto y encina, y en los productos de sus fábricas. Este departamento se divide en 5 distritos, y son: Bourg, que es la capital, Nantua, Belley, Trevoux y Gex, que se subdividen en 35 territorios, que forman 442 lug.: hace parte de la sexta division militar y de la diócesis de Belley, y está bajo la jurisdiccion del tribunal real de Leon.

AINA, V. R. de Esp., prov. de la Mancha, á 19 leg. de su capital, part. y á 8 leg. de Alcaraz, arz. de Toledo, sit. en terr. áspero á or. del r. Mundo, que hace sus campos muy ameños. A. O. 2.420 hab. Prod.: trigo y otros granos, miel, seda, vino, aceite y sabrosas frutas. Indust.: lienzos, estameñas, pañetes entrefinos y manufacturas de esparto. Tiene una mina de carbon de piedra y algunos molinos harineros.

AINABAKHT, (v. LEPANTO).

AINAD, C. de Arabia en el Hadramaut, á unas 80 leg. de Kechan, y á 48 de Chehr. Su Jeque depende del Sultan de Djaffa.

AINADA ó INADA, C. de la Turq. eur. en la Romelia, Sandjiacato y á 1 leg. E. de Kire Kilissia, á or. del Aia Paoli, y á 1/2 leg. del mar Negro. A corta distancia y al N. E. de esta ciudad se encuentra el pequeño golfo que llaman puerto de Ainada.

El cabo del mismo nombre es el *Thynias Promontorium* de los antiguos. Lat. N. 41° 53'; long. E. 31° 45'.

AINAMIK, V. de la Turq. eur., gob. del Capitan Bajá, en el Sandjiacato y á 12 1/2 leg. N. E. de Galipoli, cab. de una jurisd. del mismo nombre, sit. á or. del mar de Mármara. Tiene un mercado y una casa de caridad en donde se reparten víveres entre los indigentes.

AINAH-BOLY, C. de la Turq. asiát. (v. INEBOLI).

AINAY-LE-CHATEAU, peq. C. de Fr., dep. del Allier, (Borbonés) distr. y á 8 1/4 leg. de Montluçon; en el territ. y á 2 3/4 leg. N. O. de Cerilly, cerca del r. Sologne. Industria: una fábrica de tejidos de lana y una tenería. Pobl. 932 hab.

AINAY (LE VIEUX), V. de Francia en el dep. del Cher, (Borbonés) á 1 1/2 leg. S. E. de S. Amand.

AIN-CHIRIN, lug. de la Turq. asiát. en Siria, bajalato de Damasco, cerca del camino de Djaffa á Jerusalen, á 2 1/2 leg. N. O. de la última. En sus alrededores se cultiva mucho el rosal y se fabrica agua y esencia de rosa.

AINCILLE, lug. de Fr., dep. de los Bajos Pirineos (Bearnes) distr. de Mauleon, en el territ. y á 1/2 leg. S. E. de Saint Jean-Pied-de-Port. Tiene un pozo de agua salada, de la cual se estrae sal.

AINCIOA, lug. de Esp., prov. de Navarra, del valle de Erro, del 2.° part. de la merind. de Sangüesa; obisp. de Pamplona, sit. en la falda de un monte. A. y Reg. Pobl. 81 hab. Prod.: trigo y ceb.

AINCOURT, lug. de Fr., dép. de Seine-et-Oise, (Ile de France) distr. y á 1 3/4 leg. N. N. E. de Mantes, en el territorio y á 2 leg. S. de Magny, Industr.: una fábrica de gorros.

AINCREVILLE, V. de Fr., dep. de Somme, (Picardía) distrito y á 4 leg. de Abbeville, territorio de Gamatches. Poblacion 750 hab.

AINDLING, V. de Baviera, circ. del Danubio superior, presidencia de Aichach, á 3 leg. N. N. E. de Augsburgo. Pobl. 505 hab.

AINEGHEUL ó AGIO MICOLO, SAN NICOLAS, peq. C. de la Turq. asiat. en la Anatolia, Sandjiacato de Khodavendkiar, á or. del

Digitized by Google

leni-Su, á 7 leg. S. E. de Bruse, y 7 1/2 S. de Ismik.

AIN-EL-SALAH, C. del pais de Tuat, á 10 leg. N. E. de Agably, y á 190 leg. O. N. O. de Morzuc.

AINET Y BESAN, lug. S. de Esp., prov. de Cataluña, á 41 1/2 leg. de su cap., correg. y á 13 3/4 leg. de Talarn, obisp. de Urgel, sit. en terr. mont. A. O. 65 hab. Prod.: cent. y pastos. Tiene una herreria.

AINET DE VALL DE CARDÓS, lug. S. de Esp., prov. de Cataluña, á 42 leg. de su cap., correg. y á 13 leg. de Talarn, obisp. de Urgel. Sit. en terr. mont. A. O. 25 hab. Prod. cent. y pastos.

AINETO, lug. R. de Esp.; prov. de Aragon, part., obisp. y á 7 leg. de Jaca, sit. en terr. montuoso. A. P. 72 hab. Prod.: trigo, y legumbres.

AIN-GEBEL, C. del Diarbekir en la Turq. asiát., á 13 leg. S. O. de Mosul.

AIN-HAMIL, C. de la Turq. asiát. en Siria, bajalato de Acre, á 1 leg. S. de Cana, y 1 1/4 N. del Monte-Tabor, sit. en el camino de San Juan de Acre á Tiberiades.

AINIELLE, lug. S. de Esp., prov. de Aragon, part., obisp. y á 1 leg. de Jaca. A. O. 67 hab.; prod.: trigo y legumbres.

AINMOASA, C. floreciente en la parte N. E. de la Valaquia, en la Turquia europea, al N. O. de Tergowitz.

AIN-MUSSA ó EL-AAYONMUSSA, pozos de moises, 5 pozos en la costa occidental de la Arabia, á 3 1/4 leg. de Suez, y 1 del mar Rojo.

AINOS, pueblos del Asia oriental, que viven principalmente en las islas de Ieso y de Tchoka y son tributarios del Japon; en otro tiempo ocupaban una parte de los Kuriles y un territorio mucho mas estenso, del cual fueron espulsados sucesivamente por otros pueblos mas poderosos que ellos. Son altos y robustos; tienen el rostro casi enteramente cubierto de una barba negra y espesa, que se confunde con su cabellera del mismo color, larga y áspera. Las mugeres llevan el cabello sugeto con un nudo ó en greñas, que les caen sobre el rostro. Algunos viageros han asegurado que los Ainos tienen todo el cuerpo cubierto de vello muy largo; sin embargo, el capitan Krusen-Stern navegante ruso, niega esta particularidad, y su asercion es conforme á la del padre de Angelis, el cual en el siglo XVII residió largo tiempo entre estos pueblos. Los hombres y las mugeres se pintan los labios; los trages de uno y otro sexo difieren muy poco; los hacen de pieles de foca y á veces de un tejido que fabrican las mugeres del hilo de la corteza de una especie de sauce. Los ricos se visten con telas azúles del Japon ó de la China; ambos sexos llevan pendientes de oro ú plata. Las mugeres son modestas y reservadas, y los hombres celosos: con todo admiten la poligamia, sin que les sirvan de obstaculo los vinculos del parentesco; pues el hermano no repara en casarse con su hermana. Castigan el adulterio cortando la cabellera al culpado; mas si el adultero puede producir los pendientes de su cómplice, está ecsento de la venganza del marido, por considerarse en este caso que ella fué quien le sedujo. El dolor y el luto por los difuntos lo espresan por medio de combates simulados, en los cuales á menudo dan y reciben heridas sangrientas. Los Ainos son escelentes nadadores, y sobre todo son muy diestros en saltar por encima de una cuerda tendida á 7 ó 8 pies de alto; y es tal su agilidad, que corriendo alcanzan á los ciervos. Sus armas ofensivas son el arco, las flechas, el sable y la lanza; y las defensivas, unos broqueles cubiertos de cuero. Practican algunas ceremonias, encienden fuegos y hacen libaciones en honor de *Kamoi*, divinidad del Japon. Sus habitaciones son unas chozas, en donde duermen tendidos sobre esteras. Ignoran el arte de escribir y hacen su comercio por medio de cambios con los Japoneses. Apenas conocen la agricultura, y viven principalmente de la pesca y de la caza. Su lenguage no tiene ninguna conecsion con el de los Japoneses, ni con el de los Mandchus ni Kamtchadales sus vecinos; pero aunque es menos dulce y sonoro que el Japones, no produce aquel sonido áspero y duro que caracteriza la lengua de un pueblo salvage. Los Ainos son blandos, pacíficos, hospitalarios, generosos y desinteresados; no conocen mas gobierno que el patriarcal. El nombre de Aino ó Ainu que se dan tambien entre si, significa *hombre* en el idioma de todos los pueblos de vástago Kuriliano. Asi es que los Kurilianos del Kamtchatka se titulan entre sí *Ainu*; los de las islas Kuriles *Ainuh*, los de Ieso y Tchoka, *Aino*; y los del continente, cerca del rio Amur, *Ainuh*. Si seguimos la analogia de los idiomas, vemos que esta nacion se estiende desde la punta meridional del Kamtchatka hasta el Japon, y vive en todas las Kuriles, en Tchoka, y en toda la costa del continente, que muy impropiamente se denomina Tartaria china, asi como la que se estiende desde la embocadura del Amur hasta su confluencia con el Ussuri-Ula. Los Ghiliekés de los mapas rusos, los Yu-bi y los Ke-tching de los Chinos pertenecen á este vástago, y por consiguiente no con propiedad se ha incluido en la Tongusia esta parte del continente. Los Kuriles que viven en el continente se llaman *Fiatta* en su idioma.

AINSA, V. R. de Esp., prov. de Aragon, part., obisp., y á 7 leg. N. de Barbastro. A. O. 350 hab. Sit. en una llanura en el confl. de los r. Cinca y Ara; prod.: granos, cáñamo y lino. A 1/2 leg. de distancia está la memorable cruz de Sobrarbe, en cuyo sitio el Rey D. Garcia Ximenez ganó una batalla á los moros, y de sus resultas se tomó á Ainsa, que fué el primer pueblo reconquistado de los Sarracenos; quedando constituida por entonces cab. de los reinos de Aragon y Navarra. Al O. está el antiguo castillo y las ruinas del palacio de los reyes de

Digitized by Google

Sobrarbe.

AINSUA, L. S. de Esp. en Galicia, prov. de la Coruña, arzob. de Santiago, arcip. de Faro, de la parr. de San Esteban de Moras.

AIN-TAB, Sandjiacato de la Turq. asiát. en el bajalato de Marach, entre dos brazos del Taurus. Tiene algunos llanos de regadío, pero la mayor parte del terreno es estéril. A menudo pasan por este Sandjiacato cuadrillas de Turcomanes y Kurdos.

AIN-TAB, *Antiochia ad Tiurum*, C. de la Turq. asiát. en el bajalato de Marach, cap. de un Sandjiacato, sit. en un valle, á 16 leg. N. N. E. de Alepo. Lat. N. 36° 58′; long. E. 40° 55′ La baña un riachuelo de cuyas aguas se provee la parte superior de la ciudad por medio de acueductos. Al N. tiene un castillo construido sobre una eminencia artificial, rodeado de un profundo foso escavado en peña viva; tambien tiene un camino cubierto cortado en la misma peña, que comunica desde el foso hasta la cumbre de la montaña. Esta ciudad era la capital de un pequeño reino fundado por los Romanos, cuando redujeron la Siria á provincia; está abierta y tiene 1 leg. de circunferencia; sus casas construidas de piedra han sido en parte destruidas por los frecuentes temblores de tierra; algunas de sus calles están regadas por arroyuelos: tiene una grande iglesia armenia, 5 mezquitas principales, y mercados públicos magníficos. Goza de un aire muy sano. Industria: pieles que tiñen de encarnado y amarillo á imitacion del tafilete; lanas teñidas y tejidos de algodon. Es gobernada por un *mutesellim*. Tamerlan la tomó en 1400. Pobl. 20.000 hab. mahometanos, cristianos, griegos y armenios. En la parte del S., un estenso cementerio presenta de lejos el aspecto de un grande arrabal.

AINZOAIN, lug. R. de Esp., prov. de Navarra, á 1/2 leg. de la capital, primer part. y obisp. de Pamplona, jurisd. de Cendea Ansoain. Sit. en un llano á la falda del monte Ezcaba, y á 1/4 de leg. del rio Arga, A. O. 142 hab.

AINZON, V. ab. de Esp., prov. de Aragon, part. y á 3/4 de leg. S. E. de Borja, arzob. de Zaragoza, á la orilla del r. Luchur que la atraviesa, sit. en territ. agradable plantado de árboles. A. O. 909 hab. Prod.: trigo, cañamo, aceite, vino y avichuelas.

AINZU ó AINZUBERREUZ, union de las prov. de Guipúscoa que comprende las V. de Alquiza, Anoeta y Ernialde, con el objeto de enviar un procurador á las juntas que celebra la provincia.

AIOAIO, V. del virreynato del Rio de la Plata, á unas 10 leg. al S. de la Paz.

AIOS-CONSTANTINOS (SAN CONSTANTINO), V. de la isla de Candia, á 13 leg. S. E. de la Canea.

AIR, distr. de los Estados Unidos, estado de Pensilvania, cond. de Bedfort. Pobl. 1760 hab.

AIRA DE PEDRA, lug. S. de Esp., prov. de Leon, partido de Ponferrada, Abadia de Villafranca, sit. entre dos grandes montes á orillas del rio que baja de Burbia. A. O. 267 hab.; tiene una fuente de agua ferruginosa. Prod.; gan. vac. y lan., cent. y lino.

AIRAGUES, V. de Fr., dep. de las Bocas del Ródano, á 10 1/4 leg. N. O. de Aix. Prod.: vino blanco.

AIRAINES, V. de Fr. dep. del Somme (Picardia), distr. de Amiens, en el territ. y á 1 3/4 leg. N. O. de Moliens le Vidame, á 4 1/2 leg. O. N. O. de Amiens; sit. entre tres riachuelos, uno de los cuales nace á 1 leg. de distancia, y otro á poco trecho de la poblacion. Comercio: aceite de nabo, de lino, de hayuco, de clavel, de camamila, cañamon y avellana. Tiene 25 molinos de aceite, y algunas fábricas de telas para velamen y arpilleras. Pobl. 400 familias.

AIRANO, V. del rei. Lombardo Veneto, á 3 1/4 leg. S. E. de Cómo.

AIRASCA, INIA, lug. de los Estados Sardos (Piamonte) en la prov. y á 1 2/3 leg. E. N. E. de Pignerol, en el mandamento ó partido de None, sit. en un llano fértil. El camino de Turin á Pignerol pasa por este lug. Pobl. 1860 hab.

AIRDMORE (CABO), en la costa occidental de la isla de Skye, una de las Ebudes. Lat. N. 57° 29′ 20″; Long. O. 2° 50′ 4″.

AIRDRY, C. de Escocia, cond. de Lanark, sit. en el camino real de Edimburgo á Glasgow, á 3 leg. E. de la última. Está bien construida y forma una calle de 1/3 de leg. de largo. Indust.: algodon hilado, una fábrica de licores y una fragua. Pobl. 4.860 hab.

AIRE, *Vicus Julii*, *Atures*, C. de Fr., dep. de los Landes, (Gascoña) en el distr. y á 4 1/2 leg. S. S. E. de Saint-Sever, cab. de part., y residencia de un obispo sufragáneo de Auch, cuya diócesis comprende el dep. de los Landes. Esta ciudad ha decaido mucho. En ella residió Alarico, rey de los Godos. Indust.: tenerias y una fábrica de sombreros. Pobl. 3.500 hab.

AIRE, *Æria* C. fuerte de Fr., dep. del Pas-de-Calais, (Artois) en el distr. y á 2 3/4 leg. S. E. de Saint-Omer, cab. de part., sit. á or. del Lys en el cual desagua el Laquette, en un terreno bajo y pantanoso. Lat. N. 43° 41′ 52″; Long. E. 3° 26′ 20″. Está bien edificada; y sus alrededores son muy agradables. Lo mas notable es la iglesia de san Pedro, la casa municipal y su campanario, que se concluyeron hácia mediados del siglo XVIII, y cinco fuentes públicas que se han construido poco hace. Es plaza de guerra de 4.ª clase, y tiene un fuerte llamado *Saint François*: es muy importante para la defensa del pais sit. entre el Lys y el Aa. Su comercio principal consiste en lienzos, bombasies y aceite de clavel. Industr.: fábricas de azulejos, de jabon y aguardiente de grano. Celebra dos ferias anuales, la una el martes de Pentecostes, y la otra el 23 de noviembre; ambas duran 9 dias. Esta ciudad

Digitized by Google

fué fundada por Ludovico 1, coude de *Flandes*, por los años 630. Los Normandos la destruyeron casi enteramente en 881, y desde aquella época, la circuyeron de murallas y de profundos fosos. En 1651 fué tomada por el Mariscal de La Veillerage, y poco despues cayó en poder de los Españoles, que la conservaron hasta 1676, en cuya época la recobró el mariscal de Humieres. El marques de Goesbriand la entregó por capitulacion en 1710, y por el tratado de Utrecht de 1713 se restituyó á la Francia. Es patria del padre Mallebranche sabio Jesuita, y de Guyard des Moulins canónigo de la misma ciudad, que fué el primero que tradujo toda la biblia en frances. Pobl. 8.617 hab.

AIRECHE, ald. S. de España en Galicia, prov. y obisp. de Lugo, jurisd. de Nariá San Payo, de la parr. de Jia.

AIREJA, ald. S. de Esp. en Galicia, prov. de Lugo, jurisd. de Lancara, de la parr. de Lama.

AIREJE, ald. S. de Esp. en Galicia, prov. de Lugo, jurisd. de Castro de Rey; de la parr. de Prevesos.

AIRELA, lug. de Esp., prov. de Asturias, conc. de Grandas de Salime. 28 hab.; de la parr. de Grandas.

AIRESE, ald. S. de Esp., prov. de Lugo, jurisd. de Damil y Felmil, obisp. de Mondoñedo, de la parr. del Felmil.

AIRINGEN, V. del reino de Wurtemberg, á 2 1/4 leg. N. de Kunzelsau.

AIROA, ald. S. de Esp. en Galicia, prov. de la Coruña, arzob. de Santiago, arcipr. de Bergantiños, jurisd. y de la parr. de Bertoa.

AIROA, ald. S. de Esp. en Galicia, prov. y obisp. de Lugo, jurisd. de Chantada; de la parr. de Santa María de Pesqueiras.

AIROLA, C. del reino de Nápoles, cab. de part., en el distr. y á 3 leg. N. de Nola, prov. de Tierra de Labor, á 5 leg. E. S. E. de Capua, sit. en un fértil llano, rodeada de montañas. Tiene 6 iglesias y algunos conventos. Pobl. 3.900 hab.

AIROLO, lug. parroquial de Suiza, en el cant. y cerca del Tesino, en la falda meridional del San Gotardo, y en el camino real de Italia, á 4230 pies sobre el nivel del mar, segun Pictet, y á 4482 segun Pini; á 8 3/4 leg. N. O. de Bellinzone. Sus habitantes hablan italiano. Comercia en minerales. Los dos valleeitos de Piora y Canaria situados en sus inmediaciones, presentan rocas muy curiosas, y en la última se encuentran granates muy gruesos. Los dos brazos del Tesino se juntan cerca de este lugar. El 13 de setiembre de 1799 se trabó en él un combate sangriento entre Rusos y Franceses, en el cual quedaron vencidos los últimos.

AIRTH, peq. C. y parr. de Escocia, en el cond. y á 2 1/4 leg. S. E. de Stirling, cerca de Forth. Tiene tres puertos. Pobl. 1.900 hab.

AIRTON, ald. de Inglaterra en el Westriding del cond. de York, Wapentake á part. de Staincliff y Ewcross, parroquia de Kirby Malhamdale, á or. del Air, á 2 leg. N. O. de Skipton. Industria: fábr. de trencillas. Pobl. 187 hab.

AIRVAULT, *Aurea vallis*, C. de Fr., dep. de Deux-Sevres, en el distr. y á leg. 3 1/2 N. N. E. de Partenay, cabeza de part., sit. á or. del Thoue. Se ven en ella los restos de un monasterio incendiado durante las guerras de religion del siglo xvi. Un canal que conduce el agua por debajo de la poblacion, forma un álgibe en cada una de las casas. Indust.: fábr. de ropas de lana, telas de cáñamo, lienzo y tenerías. Comercia en relojería muy estimada, en lana, carneros, vino, aguardiente, trigo y lino. Pobl. 1.868 hab.

AIRY, V. de Fr., dep. del Yonne, á 2 1/4 leg. de Auxerre.

AISA, valle de Esp., prov. de Aragon, en la frontera de Francia; conf. por el N. con el de Aspa, por el E. con el de Boran, por el S. con Aragon, y por el O. con el de Aragües. Se compone de 3 pueblos. No dista un cuarto de hora de la frontera de Francia, y en el trecho que media se encuentra el único paso llamado Gatganta de *Aisa*, áspero y cubierto de nieve todo el invierno. El rio Estarron lo atraviesa en su long.: sus montes contienen muchas minas de hierro y cobre.

AISA, V. R. de Esp., prov. de Aragon, part., obisp. y á 3 leg. de Jaca, cab. del valle de su nombre, á 2 1/2 leg. de la frontera de Francia y 1 del puerto de Camfranc. A. P. 317 hab. Es terreno aspero y de muy pocos productos.

AISCH, r. de Baviera, que nace de dos manantiales situados entre Schwelbheim y Ottenhofen, en el círculo del Rezat, á 1 leg. S. O. de Windsheim, y desagua en el Rednitz, á 2 leg. N. N. O. de Worcheim, despues de haber regado gran parte del círculo del Rezat, y parte del del Main Superior. Su curso de S. O. á N. E. es de unas 10 1/2 leg.

AISEAU, lug. de los Paises Bajos, prov. de Hainaut, en el distr., territ. y á 2 leg. E. de Charleroi. Industr.: fraguas y martinetes.

AISEY, V. de Fr., dep. de la Costa-de-Oro, á 2 leg. S. E. de Chatillon y 10 1/2 N. E. de Dijon.

AISKA, C. del Japon en la isla de Nifon y princip. de Imat, á 9 leg. S. E. de Miako.

AISLINGEN, V. de Baviera circ. del Danubio superior, presidencia de Dillingen, á 6 1/4 leg. N. O. de Augsburgo: tiene un castillo. En otro tiempo era cond. libre del Imperio, y pertenecia al gran capítulo de Augsburgo. Pobl. 1.173 hab.

AISMUNDERLY, V. de Ingl., en el cond. de York; cerca de Rippon.

AISNAI-LE-CHATEAU, peq. V. de Fr., dep. del Allier, á 3 leg. de Cerilly.

AISNE, *Axona*, r. considerable de Fr., que ha dado su nombre á un departamento. Nace en el dep. del Meuse, cerca del lug. de Beaulieu, en el Argonne, á 3 1/4 leg. S. de Clermont, en Argonne: atraviesa los dep. del Marne, Ardenes, Aisne y Oise; riega el

Digitized by Google

territorio de las ciudades de Sainte-Menehould, Vouziers, Rethel y Soissons, y desagua en el Oise á 1/2 leg. de Compiegne, despues de un curso de unas 49 1/2 leg. de E. á O.; de las cuales 11 1/2 pueden conducir balsas desde Mouron hasta Chateau-Porcien; y 24 son propias para la navegacion desde Chateau-Porcien hasta el Oise. Los artículos que generalmente se trasportan por este rio consisten en leña y maderamen que en parte se saca de los bosques de las Ardenas, y se envia particularmente á Paris. Sus afluentes principales son: por la derecha, el Aire, el Vaux, y por la izquierda el Retourne, el Suippe y el Vele. Casi todos estos rios y otros de menos cuece pueden conducir leña.

AISNE, dep. de Fr., formado de varias pequeñas comarcas dependientes de las antiguas prov. de la Picardía meridional, de la isla de Francia y de la Brie. Lleva el nombre del r. principal que lo atraviesa, y se estiende entre los 48° 50′ y 50° 4′, lat. N. y entre los 6° 38′ y 7° 54′ long. E. Linda al N. con el dep. del Norte, al E. con el de Ardennes, al S. E. con el del Marne, al S. O. con el de Seine-et-Marne, y al O. con los de Oise y Somme. Tiene unas 24 leg. de largo de N. á S., y unas 16 de ancho de E. á O. Pobl. 459.666 hab. En general es pais de llanos desiguales, entrecortados en el N. por colinas y cañadas. La parte céntrica y la meridional ofrecen algunas sierras que se estienden de E. á O. Tienen por todas partes 350 pies sobre el nivel de los llanos y 700 sobre el del mar. El ancho de sus mesetas vara, y sus vertientes son generalmente rápidas; algunas de ellas estan aisladas en medio de los llanos. Sus rios principales son: el Aisne, el Marne y el Oise, el Escaut, el Sambre y el Somme, que nacen en el N. y el Ourcq, que nace en el S. Hay otros menos considerables que nacen en su territorio ó lo riegan. El canal de Crozat une el Somme con el Oise, y establece la comunicacion entre San-Quintin, Lafere y Chauny. El de San-Quintin une el Alto-Somme con el Escaut, y el de Angulema, que antes se llamaba Somme, que comunica con el de Crozat, cerca de S. Simon, establecerá en otro punto de este dep. otra comunicacion con el mar. Su temperatura es variable y las nieblas son frecuentes á causa de los pantanos, de los cuales se cuentan 94. Su suelo es calizo. En la parte N. E. se encuentra piedra equita arcillosa: tiene mucha creta; y en la parte del S. hay canteras de piedra de molino. En las márgenes del Marne se encuentra yeso. La tierra caliza desaparece algunas veces debajo de las capas de asperon y arena, y otras la cubre ó sostiene tierra arcillosa. Se encuentra hierro fangoso, gran cantidad de turba pyritosa, turba comun, piedra sillar, pizarra, asperon y greda. Los terrenos de las mesetas elevadas son los mas fértiles; las partes mas bajas tienen generalmente el suelo húmedo y frio. Este departamento produce cereales, vino, cidra, cáñamo, lino, lieno, plantas oleosas, hortaliza y legumbres esquisitas. Una séptima parte de su superficie está cubierta de bosques. En este dep. se crian caballos, mulos y asnos. Su ganado vac. es generalmente pequeño. Industr.: fábr. de batista, gasa, linon, lienzos, ropas de algodon, hilo, gorros, cestos, jabon verde, aceite, ácidos minerales, espejos, vidrio, loza, tejas, papel, curtidos y herrerías. Comercia mucho en producciones naturales y artefactos. Pasan por su territorio muchos caminos reales, como el de Paris á Lille, y el de Paris á Mons. Este dep. se divide en 5 distr., á saber: Laon, que es la capital, Chateau-Thierry, San-Quintin, Soissons y Vervins. Se subdivide en 37 territorios, que contienen 858 lug. Hace parte de la primera division militar.

AISTERSHEIM, V. del archiducado de Austria, á 1 1/2 leg. E. de Haag, y á 1 1/2 N. O. de Grieskirchen. Tiene un castillo fuerte.

AISU, V. de la isla de Nifon en el Japon, á 8 leg. de Nauba.

AISUALA, desp. R. de Esp., prov. de Aragon, part. y obisp. de Jaca, sit. cerca del r. Ar. R. P. Prod.: trigo y legumbres.

AITA, peq. V. de la isla de Santo Domingo, sit. en la línea que dividia la parte española de la francesa.

AITANA, mont. muy elevado de Esp. en la prov. de Valencia, y aunque su cumbre y vertientes están privadas de riego, produce trigo, ceb., maiz y garb.

AITAU, cordillera de la Tartaria independiente en el pais de los Kirghis-Caisaks; separa el grande del pequeño aduar de estos pueblos, y está sit. á los 50° lat. N. y entre los 71° y 75° de long. E.

AITENBACH, V. de Baviera, circ. del Danubio inferior, presidencia de Vilshofen, á 6 leg. O. de Passau. Industr.: cria de ganados. Pobl. 566 hab.

AITERHOFEN, V. de Baviera en el circ. del bajo Danubio, sobre el Laterach.

AITHSTING, parr. y puerto de las islas de Shetland, en la isla Mainland, sit. en la costa occidental de la bahía Bixetter.

AITO, V. de la Turq. eur. (v. ALTO.)

AITONA, *Ilcosca*, V. S. de Esp., prov. de Cataluña, á 29 leg. de su cap., correg., obisp. y á 4 leg. de Lérida, sit. en la falda de una colina, sobre la que se ven vestigios de un antiguo castillo. A. O. 993 hab.: su hermosa vega está fertilizada por el r. Segre. Prod.: trigo, ceb., maiz, cáñamo, lino, aceite, seda, etc., y postos.

AITRACH, lug. del rei. de Wurtemberg, circ. del Danubio, en el correg. superior y á 2 1/2 leg. N. E. de Leutkirch, á 1 1/4 leg. S. O. de Memmingen, sit. á or. del Aitrach, que nace cerca del lugar de Dietmans, y desagua en el Iller, á 1/2 leg. N. de Aitrach. Pobl. 411 hab.

AIU ó YUL, grupo de 16 islas, que hacen parte de las Molucas en frente de la costa N. de Vaigiu. Está circuido de una cadena de arrecifes de 14 1/2 leg. de circunfe-

Digitized by Google

rencia; y le atraviesa por el lado de N. O. un canal profundo de 1/3 de leg. de ancho y de 1 1/2 de largo. Aiu-Baba, que es la mayor de estas islas, tiene 1 1/2 leg. de circunferencia y 580 pies de alto: está sit. á 0° 24′ lat. N. y 134° 51′ long. E. El Sultan de Tidor, que es el soberano de estas islas, tiene en ellas 3 oficiales que cuidan de su gobierno. Gozan de un clima sano, y sus costas abundan en pescado y tortugas. Los hab. en número de 2400, asi Malayos como Papuos, comercian en conchas de tortuga y tripangs, especie de moluscos, por los cuales andan muy solícitos los Chinos, y reciben en cambio el sagudo, vaigiu y ravak, meollo de una especie de palmera muy nutritiva.

AIVALÍ, V. de la Turq. asiát., sit. frente de la isla de Lesbos, la cual por el grande comercio que hacian en ella los Griegos, llegó á tener mucha importancia; de modo que la poblacion ascendió á 30.000 hab., los cuales eran todos Griegos; no teniendo facultad de establecerse en ella los Turcos por decreto de la Puerta. En 1803 se estableció en ella un colegio cuyo concurso llegó á ser de 350 estudiantes. Sin embargo, algunos insurgentes griegos hicieron un desembarco en ella con el objeto de sustraerla del dominio turco; pero el Bajá de Bursa envió una fuerza militar para protegerla, ó mas bien para apoderarse de ella. Esta circunstancia ocasionó que muchos de sus habitantes emigrasen á las islas inmediatas. Al fin los Turcos enviaron alla una flotilla, la cual habiéndose dirigido al puerto, fué recibida por la griega. Se trabó el combate y salieron vencedores los Griegos; pero enfurecidos los Turcos por su pérdida, pusieron fuego á la ciudad, lo cual egecutaron por parte de tierra, y resultó ser casi en su totalidad presa de las llamas.

AIX, *Aquæ Sextiæ*, C. de Fr., dep. de Bouches-du-Rhone (Provence), cab. de distr. y territ., sit. en un llano al pie de varias colinas, cerca del Arc, á 4 1/4 leg. N. de Marsella, y 138 S. S. E. de Paris. Lat. N. 43° 31′ 35″, long. E. 9° 8′ 45″ (segun Cassini.) Lat. N. 43° 31′ 48″, long. E. 9° 8′ 43″ (segun las tablas del conocimiento de los tiempos.) Es residencia de un arzobispo, cuya diócesis comprende el dep. de Bocas-del-Ródano, á escepcion del distr. de Marsella. Este prelado, que lleva el título de arzobispo de Arles y de Embrun, tiene por sufragáneos á los obispos de Marsella, Frejus, Digne, Gap y Ajaccio. Tiene un tribunal, que estiende su jurisd. hasta los dep. de los Bajos Alpes, Var y Bocas-del Ródano; un tribunal de primera instancia, un tribunal de comercio, un registro de hipotecas, una oficina de registros, una academia, una cátedra de derecho, otra de teología, una biblioteca de 73.000 volúmenes, un gabinete de historia natural y una casa teatro. Esta ciudad está bien edificada, y á menudo se encuentran en ella antigüedades, de las cuales hay hermosas colecciones en la casa capitular y en las de varios particulares. En medio de la plaza del mercado, en frente de la casa capitular, hay una fuente con una columna bastante regular, que descansa sobre una base muy fea. A corta distancia se encuentra la torre del reloj, cuyos resortes hacen mover varias figuras. Esta ciudad contiene algunos edificios cuya arquitectura pertenece á la edad media. El mausoleo del marques de Argens, erigido por Federico II, servia en otro tiempo de adorno á una iglesia. La iglesia catedral de San Salvador es notable por su construccion, que anuncia la regeneracion del arte: uno de sus mas bellos adornos es el bautisterio. Los sepulcros de los antiguos condes de Provence fueron destruidos. La procesion del Corpus se celebra en esta ciudad con una pompa estraordinaria y atrae una multitud de forasteros. El paseo que llaman Cours ú Orbitelle, tiene á cada lado casas muy hermosas, está plantado de árboles y adornado de fuentes; de las del medio salen aguas termales. La casa de baños está en el interior de la ciudad y tiene toda clase de comodidades: este establecimiento es propiedad del hospital. Sus aguas no son muy calientes. Su comercio consiste en trigo, aceitunas, aceite de olivo, frutas secas, vinos, aguardientes, cueros, lana, seda y sederia. Tiene fábr. de paños, ratina fina y ordinaria, y calmuco, hilanderias de algodon; fabr. de seda y terciopelo, tenerías y tintes. Celebra anualmente 4 ferias principales: el 10 de febrero, que dura 5 dias; la vispera del Corpus, 8 dias; el 24 de setiembre, 5 dias; y el 4 de diciembre, 5 dias. Pobl. 21.960 hab.

Esta ciudad es muy antigua; su fundacion se atribuye al cónsul *Caius Sextius Calvinus*, que estableció en este lugar una colonia romana, unos 120 años antes de J. C., y la llamó *Aquæ Sextiæ* á causa de las aguas termales que en ella encontró. Aix fué sucesivamente arruinada por los Burguiñones, los Visigodos, los Sarracenos y los Normandos, y siguió la suerte de las demas ciudades de Provence. Empezó á adquirir cierta importancia cuando los condes fijaron en ella su residencia ordinaria, mayormente desde Alfonso II, rey de Aragon, príncipe protector de la poesía, y tambien poeta. Este soberano atrajo á sus alrededores á los trobadores: la corte de los condes de Provence vino á ser morada de la gentileza del ingenio y de la cortesia. En 1501 Luis XII instituyó en ella un parlamento. Es patria de varios hombres célebres, entre otros de Brueys, Tournefort, Vanloo y Adanson.

El distrito de Aix se divide en 10 territorios: Berre, Gardane, Istre, Lambesc, Martigues, Peyrolles, Salon, Trets, (Aix forma dos); y en 53 lugares. Su pobl. 98.735 hab. Muchas mugeres, niños y ancianos se ocupan en hilar el algodon al torno. Tiene canteras de mármol y yeso, y á 1 leg. de Aix se encuentra otra de mármol verde. Tiene tambien un volcan estinto.

AIX, isla del Océano, en la costa de Fr., dep. de Charente Inferior, distr. y territ. de Rochefort, á 1 1/2 leg. N. O. de la embo-

Digitized by Google

cadura del Charente, á 2/3 de leg. O. de la *punta* de Aiguille, y á 3 1/4 N. O. de Rochefort. Lat. N. 46° 1′ 38″, long. E. 2° 31′ 15″. Es plaza de guerra de la direccion de artillería de la Rochelle, de la cual dista 2 3/4 leg. S. Tiene un lug. de 213 hab., la mayor parte pescadores. En la rada de esta isla fondean las embarcaciones que salen de Rochefort, para acabar de apiestarse, cuando se hallan detenidas por los vientos contrarios. En la punta N. O. tiene un fanal.

AIX, lug. de Fr., dep. del Drome, distr., territ, y á 1 leg. S. E. de Die. Es notable por los dos manantiales que tiene, que solo distan 2 pies uno de otro, y el uno es de agua salada, y el otro de agua dulce. Pobl. 211 hab.

AIX, lug. de Fr., dep. del Norte, en el distr. y á 3 3/4 leg. N. E. de Douai, en el territ. y á 1/2 leg. N. E. de Orchie. Tiene dos tenerías y dos fraguas, en donde se fabrican instrumentos de labranza. Pobl. 715 hab.

AIX, *Aqua Gratiana*, peq. C. de los Estados Sardos, prov. de la Savoya propia, cab. de mandamiento ó partido, á 2 1/4 leg. N. de Chambery, cerca del lago Bourget, sit. en un valle fértil y agradable. Tiene una larga calle de álamos blancos que conduce á dicho lago, en el cual hay un pequeño puerto. Esta ciudad es célebre por sus aguas termales que son muy concurridas. Estas aguas salen de dos fuentes sit. á unos 100 pasos una de otra; la una es aluminosa y la otra sulfurosa; entre estos dos manantiales sale un chorro de agua fresca y limpida. El rey de Cerdeña ha hecho construir en este lugar un edificio vasto y cómodo con una fachada de muy buen estilo. Segun Saussure, la temperatura de estas aguas es de 28°,8. Eran muy célebres entre los antiguos, que las llamaban *Aquæ Gratianæ*, por haber sido reparadas durante el reinado del emperador Graciano, por el procónsul *Domitius*. Aix no goza de su antigua importancia; aunque encierra algunos restos de antigüedad, tales como un arco de triunfo, los vestigios de un templo consagrado á Diana, etc. En esta ciudad, Rodolfo rey de Borgoña cedió en el año 1000 á Beroldo, gefe de la casa de Savoya, las prov. de Maurienne y de Savoya, que el último habia gobernado hasta entonces con el título de lugar teniente. Goza de un aire salubre, y hace un comercio bastante estenso de sal de Peccais. Pobl. 2.018 hab.

AIX D'ANGILLON (LES), V. de Fr., dep. del Cher, en el distr. y á 3 1/4 leg. N. E. de Bourges, cab. de part. Fué en otro tiempo de bastante importancia, y era conocida por el nombre de fortaleza de Gillon, nombre que tomó de Gillon, señor de Sully, que mandó construir su castillo. Pobl. 1.096 hab.

AIXE, peq. C. de Fr., dep. de Haute-Vienne, en el distr. y á 1 3/4 leg. S. O. de Limores, cab. de part. Tiene algunos restos de antigüedades romanas, así como los del castillo de Aixe, en donde se refugió Henrique el Viejo, rey de Inglaterra, y en donde se cree que fué sepultada Juana de Albret. Celebra una feria el dia 14 de cada mes, el 5 de febrero y el 3 de noviembre. Pobl. 2.343 hab.

AIX-EN-OTHE, lug. de Fr., dep. del Aube, en el distr. y á 5 leg. O. S. O. de Troyes, cab. de part. Tiene una holandería de algodon muy celebre por la regularidad y finura de sus productos. Celebra 4 ferias. Pobl. 1.600 hab.

AIX-LA-CHAPELLE, regencia de la prov. del bajo Rin, en los Estados Prusianos. Comprende parte de los dep. que antes eran franceses, el Roer, el Meuse Inferior y el Ourthe. Linda al N. E. con la regencia de Cleves, al E. con las de Dusseldorf y Colonia, al S. E. con la de Coblenza, al S. con la de Treves, y al O. con el reino de los Paises Bajos. Se divide en 12 círculos que llevan el nombre de sus capitales, y son: la ciudad de Aix, el territorio de Aix, Geilen-Kirchen, Hemsberg, Erkelenz, Juliers, Duren, Gemund, Montjoie, Eupen, Malmedy y Saint-Vith. Su superficie es de 60 leg. cuadradas; pobl. 312.566 hab. Su terreno es llano y poco arbolado al N.; tiene algunas montañas al S. y S. O.; una parte de su terreno al S. es baja y pantanosa, y otra árida y elevada. El Roer, que es el rio mas considerable que tiene, nace en ella y la atraviesa de S. á N. Su territ. prod. granos y lino. Los bosques de la parte del S. ofrecen madera y semilla de enebro. Los naturales crian mucho ganado mayor. La caza abunda en ella. Tiene minas de hierro, calamina y turba; tambien se esplota la arcilla, la turba y las canteras de piedra sillar. Tiene fuentes minerales en Aix-la-Chapelle y en Malmedy. Sus fábricas de paños, tejidos de lana, seda y algodon, lienzos y quincalla son muy acreditadas. Esta regencia contiene 20 ciudades, 14 villas y 1552 lugares ó aldeas.

AIX-LA-CHAPELLE, (AACHEN) *Aquisgranum*, C. de los Estados Prusianos, cap. de la prov. del Bajo-Rin, cab. de una regencia, de un juzgado superior y de un círculo, y residencia de un obispo; sit. á 20 leg. O. N. O. de Coblenza, y á 10 1/2 O. S. O. de Colonia. Sus calles principales son anchas y bastante regulares; tiene algunas casas hermosas; y gradualmente van desapareciendo las fachadas góticas; de sus murallas se han hecho paseos. En la plaza mayor de esta ciudad se observa la estátua pedestre de bronce de Carlomagno. Entre los edificios públicos es de notar la casa capitular, cuya fachada tiene 200 pies de largo con 3 pisos y está flanqueada de dos torres; una de las cuales contiene el reloj, y la otra se llama *Granus, el Romano*, á quien se atribuye su construccion. En una de las vastas salas de este edificio fueron coronados Luis el Bueno, Cárlos V y otros 35 emperadores ó reyes. En 1668 se concluyó en esta ciudad un tratado de paz entre la España y la Francia; y otro en 1748 entre las diversas potencias empeñadas en la guerra de sucesion de Austria. En la misma sala se vé un cuadro, que representa este hecho histórí-

Digitized by Google

co. La catedral, que es de construccion gótica, fué edificada por Carlomagno y consagrada por el papa Leon III. En el tesoro de esta catedral se conserva cuidadosamente el cráneo de dicho emperador: las muchas reliquias que tiene atraen cada siete años una multitud de peregrinos. Tambien se ve en ella el sillon de mármol sobre el cual se sentaba el rey de los Romanos cuando su consagracion. Esta ciudad tiene ademas 4 iglesias parroquiales. Los baños tan celebrados de Aix son siete, y provienen de cinco manantiales; los del *Imperial* y de *Cornelius* se consideran los mas eficaces; el Campusbad es un baño para los pobres. Sus aguas son tambien potables. Los baños públicos son de hermosa construccion y pertenecen á la ciudad. Industr.: fábricas de paños, agujas, alfileres y dedales, relojería, lienzos, gorros, sombreros, sederías y terciopelo; tenerías, tintorerías considerables de lana; fabr. de velas y bugías, de tabaco, de azul de Prusia, de sal amoniaco, de jabon, etc. Celebra una feria muy concurrida, que empieza el 21 de mayo, y dura 20 dias. El origen de esta ciudad es muy incierto; las monedas romanas que se hallaron cuando se reparó la *fuente imperial*, prueban que los Romanos tuvieron un establecimiento en ella, segun tambien confirman Tacito y César. Carlomagno habiendo descubierto, en una partida de caza, las aguas termales de este territorio, mandó edificar una ciudad, á la cual dió el nombre de *Aix*, á causa de sus aguas, y el sobre nombre de *Chapelle*, por motivo de la que en 773 mandó construir cerca de su palacio. Esta ciudad vino á ser la segunda residencia ultra-alpina de los emperadores. En el año 882 los Normandos destruyeron su palacio; y en 1792 cayó en poder del general Dumouriez, que mandaba el ejército frances. En el mismo año los Austriacos la tomaron á los Franceses; los cuales volvieron á espulsarlos en 1794, y la conservaron hasta 1814, y hasta dicha época fué la cap. del dep. del Roer. Pobl. 27.164 hab.

Su territorio no es muy fértil; los collados vecinos están muy bien situados. Cuando era ciudad libre é imperial contenia 18 lug. Tiene minas de hierro, plomo, calamina, azufre y turba.

AIZAC, V. de Fr., dep. de los altos Pirineos, á 1 leg. del Gave-de-Pau. En sus cercanías se encuentran canteras de mármol.

AIZAROZ, lug. S. de Esp. en Navarra, á 5 leg. N. O. de la Cap., 4.° part. de la merindad de Pamplona, obisp. de la misma, valle de Basaburua mayor. Sit. á la izq. del r. Larraun. A. P. y O. 27 hab.

AIZCORBE, lug. R. de Esp. en Navarra, valle y arcipr. de Araquil, 2.° part. de la merind. de Pamplona, obisp. de la misma. A. O. 97 hab., sit. á or. del r. que baja de Basaburua, y á 3 leg. N. O. de la cap.

AIZCURGUI, lug. de Esp., prov. de Navarra, valle de Urraul alto, del primer part. de la merindad de Sangüesa, arcipr. de Ibargoiti, obisp. de Pamplona, sit. en terr. mont. muy abundante de fuentes al S. del valle. Tiene 39 hab. y se gobierna por el Dip. del valle y Reg. Prod.: trigo y ceb.; algunos pastos y robles. Dista 1/4 leg. S. de Zabalza.

AIZENAY, V. de Francia, departamento de la Vendée, distr. y á 2 leg. N. O. de Bourbon-Vendée, en el territ. y á 1 1/4 leg. S. O. de Poiree-Sur-la Roche. Pobl. 3.500 hab.

AIZON, felig. ab. de Esp. en Galicia, prov. de Santiago, jurisd. de Muros. J. O. 55 hab.

AIZPUN, lug. R. de Esp. en Navarra, valle de Goñi, primer part. de la merind. de Estella, arcip. de Yerri, obisp. de Pamplona, sit. en un llano y casi en el centro del valle. A. O. 100 hab.: pasa por su termino el r. Udarbe. Prod.: maiz, escandia y otras semillas.

AIZPURUA, union de la prov. de Guipúzcoa en Esp., formada de las V. de Alegria y Castequieta, Alzo de arriba, Alzo de abajo y Orendain, con el objeto de enviar procuradores á las juntas de prov., en las cuales vota con 33 fuegos, y ocupa el 18.° asiento.

AIZTONDO, Alcaldía de Esp. de la prov. de Guipuzcoa, compuesta de la V. de Asteasú, y lug. de Arraul y Sorovilla: Asteazú es la cap., y su A. egerce la jurisd. ordinaria en todos, aunque para la economia cada uno tiene su gobierno particular. Envia 1 ó 2 procuradores á las juntas de la prov. y vota en ellas en nombre de los 3 pueblos con 56 1/2 fuegos: ocupa el asiento 19.° en las generales, y el 18.° en las particulares.

AIZU, C. del Japon, en la isla de Nifon y principado de Osiu, á 14 1/2 leg. S. de Nambu.

AIZY-SUR-ARMANÇON, lug. de Fr., dep. del Yonne, distr. y á 5 leg. S. E. de Tonnerre, territ. del Auxy-le-Franc. Indust.: fraguas. Pobl. 490 hab.

AJA ó AIA, cabo de la Rus. eur. Es la punta mas meridional de la península de Taurida, en el dia Crimea. Lat. N. 44° 24' 40''; long. E. 37° 21' 1''.

AJA, lug. R. y E. de Esp., prov. de Cataluña, á 24 leg. de la cap., correg. y á 1/2 leg. S. E. de Puigcerda, obisp. de Urgel. A. O. 160 hab. Sit. cerca del r. Segre en terr. llano. Prod.: algo de trigo y cent., y escelentes pastos para gan. lan., vac. y caballar.

AJA, lug. S. de Esp., prov. y obisp. de Santander, part. de Laredo, valle de Suba, á 19 leg. de Búrgos. Reg. P. 140 hab. Prod.: maiz, trigo y pastos.

AJACCIO (GOLFO DE), en la costa occidental de la isla de Córcega, formado por el cabo Muro al S. y por la punta de Carata al N. Tiene 3 1/4 leg. de largo del S. O. al N. E., y 2 1/2 de ancho. Cerca del estremo N. E. está sit. la ciudad y puerto del mismo nombre. En sus orillas crece la coralina encarnada conocida por el nombre de musgo de Córcega.

AJACCIO, C. y puerto de mar en la costa occidental de la isla de Córcega, al N. del golfo del mismo nombre, á 5 leg. S. de Vico y 48 S. S. E. de Tolon; lat. N. 41°

Digitized by Google

55′ 1″; long. E. 17° 26′ 0″. Es cab. del dep. de Córcega, de distr. y territ.; y es sede de un obispo que depende del de Aix. Este obispado fue fundado en el siglo VI, y es el único que se ha conservado en la isla. Tiene una real audiencia, un tribunal de 1.ª instancia y de comercio, una direccion de contribuciones, una casa de hipotecas y otros establecimientos, un colegio, una biblioteca de 12.600 vol., un jardin botánico y una sociedad central de agricultura. Es plaza militar de 3.ª clase, residencia de un capitan de artillería de la direccion de Bastia. Su puerto es espacioso y cómodo, mas no está al abrigo de los vientos del O. Las calles de esta ciudad son rectas y anchas, y las casas de buena construccion. Lo mas notable que contiene es la catedral; el edificio que antes ocupaban los Jesuitas, y el cuartel. Su comercio consiste en vinos, aceite y coral que se pesca cerca del estrecho de Bonifacio y en la costa septentrional de Africa. Pobl. 7.400 hab. El territ. de Ajaccio es muy estenso: las partes bajas regadas por el Campo di Lauro son muy fértiles: los collados producen uvas escelentes. Esta ciudad estaba antes sit. á 1/3 de leg. mas al N. hácia el fondo de su bahía; mas por causa de las escalaciones malignas de un pantano inmediato, se trasladó en 1435 en el lugar que ahora ocupa: 48 años despues fue tomada por los franceses que residieron en ella 5 años, y la hermosearon. No es la misma que la antigua *Urcinium*, como han pretendido algunos autores, pues esta debe colocarse en el golfo de Sagona, en el fondo de un ergadero llamado Urcino, á 2 1/2 leg. N. de Ajaccio. Es patria de Buonaparte, que nació en ella el 15 agosto de 1769. El distr. de Ajaccio se divide en 12 territ.: Ajaccio, Celavo, Cruziui, Mezzana, Orcino, Ornano, Sampiero, Sevidentro, Sevinfuori, Sorroinsa, Talavo y Vico; contiene 73 lugares cuya poblacion es de 41.539 hab.

AJAGEDAN, monte de la isla Unimak, una de las Aleutias. Es volcánica, y constantemente despide humo. De su base salen manantiales que tienen la temperatura del agua hirviendo.

AJALVIR, V. R. de Esp., prov. y á 4 leg. N. E. de Madrid, arzob. de Toledo, part. y á 2 leg. de Alcalá de Henares. A. O. 1.000 hab. Tiene un hosp. Sit. en una pequeña altura; hácia el S. se halla una vega fértil en granos y semillas, algun viño y aceite. Industria: arriería y panadería.

AJAMIL, V. S. de Esp., prov. y á 4 leg. de Soria; y á 6 1/2 S. S. E. de Logroño es esenta. A. O. 300 hab. Industria: varios telares.

AJAN ó ACHAM, *Azania Barbaria*, país de la costa oriental de Africa en la costa del Océano Indio, entre los 2° y 11° 30′ lat. N. Se estiende desde el cabo Guardafui hasta el Magadoxo; tiene unas 152 leg. de largo. Esta region es poco conocida; gran parte de ella es llana, arenosa y árida, la septentrional es montañosa y produce mirra y otras drogas aromáticas; se cree que tambien produce buenos caballos. Los habitantes de la costa son árabes mahometanos, y los del interior son negros idolatras, que mas se ocupan en la caza y cria de ganados, que en la agricultura. Los primeros comercian en oro, marfil y ámbar gris. Este país se divide en varios estados pequeños, de los cuales forma parte la república de Brava.

AJANGUIZ, conc. de Esp. en la merind. de Busturia, señor. de Vizcaya, obisp. de Calahorra, á 5 leg. de Bilbao; en el confluente de los dos principales arroyos que forman el r. de Munduca. Conf. por el N. y O. con Luna y Forua, y por el E. y S. con Arrazua y Mendata. Pobl. 735 hab.: tiene el 11° voto y asiento en las juntas generales de Guernica. Tiene 1 conv. de monjas.

AJARTE, lug. S. de Esp., prov. y á 19 leg. de Búrgos, cond. de Treviño, cuadrilla de Val de Lani, obisp. de Calahorra y la Calzada. Reg. P. 76 hab.

AJASSO, lug. de la Turq. eur., en la costa merid. de la isla Mytilini (Mitilena) á 4 leg. S. O. de la cap. Tiene un buen puerto y estensos olivares.

AJAZZO, puerto de mar de la Anatolia, ant. Iso, en donde Alejandro libró segunda batalla á Dario.

AJEITO, ald. S. de Esp. en Galicia, prov. y obisp. de Lugo, jurisd. de Sarria, de la parr. de Ferreiros.

AJELLO, lug. del reino de Iliria, gob. de Trieste, en el círculo y á 3 3/4 leg. S. O. de Gortz. Pobl. 1.023 hab.

AJELLO, V. del reino de Nápoles, prov. del Abruzo ulterior 2.°, en el distr. y á 6 1/4 leg. S. S. E. de Aquila, territ. de Celano, y á 2 1/4 E. N. E. de Avezzano, cerca del lago Fucino.

AJELLO, V. del reino de Nápoles, prov. de la Calabria Citerior, distr. de Paola, cab. de part., a 4 leg. S. S. O. de Cosenza, sit. sobre una roca. Se cree que es la antigua *Tilesio*; tiene una fortaleza. Pobl. 2.591 hab.

AJELLO, V. del reino de Nápoles en la prov. de Principado Citerior, distr. y á 1 1/4 leg. N. N. E. de Salerno, territ. de Baronisi.

AJELLO, V. del reino de Nápoles, prov. de Principado Ulterior, distr. y á 3/4 de leg. S. S. E. de Avellino, territ. de Solofra, sit. sobre una colina. Tiene un monte-pio. Pobl. 1.200 hab.

AJETA, V. del reino de Nápoles, prov. de la Calabria Citerior, distr. de Paola, en el territ. y á 2 1/2 leg. N. de Scalea, sit. sobre una colina. Pobl. 3.000 hab.

AJMEER, C. del Indostan (v. ADJEMYR).

AJO, lug. R. de Esp., prov., obisp., part. y á 2 leg. E. N. E. de Santander, en el 2.° part., merind. de Trasmiera, junta de siete villas. Tiene 1 conv. Dista 29 leg. S. de Búrgos. Pobl. 620 hab. Prod.: (v. BAREYO).

AJO, (EL) lug. R. de Esp., prov., obisp., part. y á 9 leg. de Avila; sesmo de Ra-

Digitized by Google

ma. A. P. 117 hab. Prod.: trigo, centeno; algun vino y pastos. La estension de su término es de 1.242 fanegas de tierras cultivadas, y 232 de incultas. Es pueblo escaso de aguas.

AJOER, EIOER, pueblo de la Guinea superior, sugeto al Rey de Dahomèy.

AJOFRIN (de origen árabe, que significa barranco), V. Ecl. de Esp., prov., part., arzob. y á 2 1/2 leg. S. S. E. de Toledo, sit. en una llanura de granito. A. O, 4.000 hab. Tiene 1 hosp. y 1 conv. de monjas. Su clima es bueno, y las tierras están plantadas de viñas y olivos. Las calles son espaciosas, limpias y con buenos edificios. Prod.: trigo, ceb., y aceite. Indust.: 1 fábr. de paños comunes y otra de jabon. Comercio: lanas.

AJOS, peq. isla de Rusia, gob. de Finlandia, distr. de Uleaborg, en la parte septentrional del golfo de Botnia. Lat. N. 65° 40′; long. E. 28° 12′.

AJOZA, granja S. de Esp., prov. de la Mancha, part. de Villanueva de los Infantes, término de la V. de Beas.

AJULFE, ald. S. de Esp. en Galicia, prov. de Lugo, jurisd. de Chantada; de la parr. de Viana (V.).

AJUNTÉE, fortaleza del Indostan (v. AOJENTY).

AKABA (KALAAT-EL) ó mejor CALAAT-EL-ACABAH, C. de Arabia en el Hedjaz, sit. en el estremo oriental del golfo de *Bahr-el-Acabah*. Tiene un castillo, y hace algun comercio á pesar de que la entrada de su puerto es de difícil acceso y está sembrada de arrecifes. Es la *Berenice* de Ptolomeo, y el *Eziongaber* de la Sagrada Escritura. Lat. N. 29° 18′; long. E. 38° 50′.

AKABET-ASSELAM, desfiladero de Berbería en el desierto de Barcah, reino de Trípoli, con un puerto á or. del Mediterráneo, á unas 40 leg. O. N. O. de Al-Baretun, y á 13 jornadas O. de Alejandría.

AKALAYKI ó COMMENDA, antigua factoría Holandesa en la Guinea superior, en la Costa-de-Oro, á 14 1/4 leg. N. E. del Cabo Tres-Puntas. En la actualidad la ocupan los Ingleses.

AKASACA, V. de la costa merid. de la isla de Nifon, á 32 leg. E. de Miako, y á 40 O. S. O. de Jeddo.

AKASÍ ó AKAS, C. marítima del Japon en la isla de Nifon, princip. de Farima, á 17 leg. O. S. O. de Miako. Tiene una fortaleza, en donde reside el gobernador.

AKATO, C. del Japon en la isla de Nifon, princip. de Farima, á 19 1/2 leg. O. de Miako.

AKBACH ó mejor ACBACH, lug. de Persia, prov. de Eryvan, sit. á or. de un riachuelo que desagua en el Aras, á 1 2/3 leg. N. de Artaxate y á 2 3/4 S. de Eryvan. Las ruinas de la antigua Artaxate se estienden hasta esta aldea.

AK-BACHI-LIMAN ó mejor AC-BACHI-LIMAN, *Sestos*, puerto del estrecho de los Dardanelos en la Turq. eur., en frente de las ruinas de la ant. Abydos, y á 5 1/2 leg. S. S. O. de Galipoli. Esta ciudad es celebre por los amores de la sacerdotisa Hero, á quien visitaba Leandro, pasando á nado el estrecho, la cual se arrojó al mar al saber que su amante se habia ahogado en tan peligroso paso. Sobre el monte que domina este puerto se encuentran las ruinas de la fortaleza Zemenia, que fué la primera plaza de que se apoderaron los Turcos al pasar de Asia á Europa, mandados por el Sultan Orcan, por los años 1356.

AKBAR-ABAD, C. del Indostan (v. AGRAH).

AKBER-ABAD, peq. C. del Indostan ingles, presidencia de Bengala, ant. prov. de Dehly, cerca de la márgen derecha del Kokila, á 5 1/4 leg. N. de Rampur.

AKBER-ABAD, peq. C. del Indostan ingles, presidencia de Bengala, ant. prov. de Agrah, á 1 1/4 leg. S. O. de Caly-Nedey y á 29 leg. S. S. E. de Dehly.

AKBER-NAGOR (AGBERNUGGUR, (v. RADJEMAHL).

AKBER-PUR, peq. C. del Indostan ingles, presidencia de Bengala, ant. prov. de Allah-Abad, á 9 leg. N. O. de Korah y 7 1/4 S. O. del fuerte Khanpur, á or. del Ganges. Lat. N. 26° 23′; long. E. 83° 24′.

AKBER-PUR, (AKBERPOOR) C. del Indostan en la ant. prov. de este nombre, á 11 1/2 leg. S. E. de Feyz-abad. Lat. N. 26° 26′; long. E. 86° 7′.

AKCHAR ó UCHAR, V. de la Turq. asiát. en la Anatolia, Sandjiacato de Hamid, sit. en un llano, á 1 1/4 leg. S. del lago de Ekerder, y á 8 leg. O. de Beldjers. Tiene varios mercados, una mezquita, y baños públicos y algunas tintorerías. Casi todos sus habitantes son tejedores. Su territorio está lleno de huertas y viñedos y está regado por varios arroyos. Su aire es mal sano.

AK-CHEHER, ó mejor AC-CHEHER, C. de la Turq. asiát. en Caramania, cab. del Sandjiacato del mismo nombre, á 16 leg. S. E. de Afium Carahissar, y á 1/2 leg. S. O. del lago Eberdy. Lat. N. 38° 13′; long. E. 35° 17′. Está sit. al pie de una cordillera elevada, de cuyas vertientes manan una infinidad de arroyuelos que conservan la frescura y limpieza de la poblacion. Contiene 1.500 casas, una magnífica mezquita, y un colegio consagrado á la memoria de Bayazeto. Tiene ademas fábricas de escelentes tapices, y su comercio es muy activo. Las muchas huertas y jardines que la rodean hacen muy agradable su posicion. Esta ciudad está sit. en el mismo lugar que ocupaba la antigua *Thymbrium*, que fué visitada por el jóven Ciro. Se cree que es la misma que fué metrópolis de la Pisidia, y á la cual se dió el nombre de *Antiochia ad Pisidiam*. Los historiadores de la Turquía aseguran que Bayazeto murió en esta ciudad desterrado por Tamerlan.

AK-DAGH ó mejor ACDAGH, monte muy elevado de Persia en el Ghilan, á 4 leg. N. de Khalkhal. Forma parte de la cordillera

Digitized by Google

Albur, y en ella nacen algunos afluentes del Qizel-Uzen.

AKELKOTTA, AKULCOTTA, C. y distr. del Indostan ingles, presidencia de Bombay, ant. prov. de Beyder, entre los estados del Radjah de Setarah y los de Nizam, á 2 leg. N. N. E. de Beydjapur.

AKELO, V. de la Turq. eur. (v. AHTOLOR).

AKERKUF, mont. al E. de Bagdad, en la Turq. asiát.; suponen que estaba aquí la antigua Babel.

AKERMAN, ó mejor AC-KERMAN, C. de la Rusia europea, gob. de Besarabia, cab. de distr., sit. en un promontorio que entra en el golfo de Dniester, á 9 leg. S. O. de Odesa y á 26 1/2 S. E. de Kichenau. Lat. N. 46° 12′ 0″; long. E. 31° 5′ 56″. Está rodeada de profundos fosos, menos en la parte inmediata al golfo, en donde está defendida por una muralla de bastante espesor. El puerto está defendido por una fortaleza. Esta ciudad tiene 4 puertas, y antes de entrar en ella se ha de pasar por un arrabal. Tiene varias mezquitas, una iglesia griega, una hermosa iglesia armenia, dos grandes baños públicos y muchos cafes y tiendas: sus calles son sucias, aunque tienen aceras, y las casas están construidas de tierra. Está poblada de Griegos, Armenios y Judios que hacen un comercio bastante activo, principalmente en sal. Esta rodeada de hermosas huertas: el golfo abunda en pescado. Fué colonia romana, y se titulaba *Alba Julia*. Los Moldavios la llaman aun en el dia *Civita Alba*. Pobl. 15.000 habitantes.

AKERSLOOT, lugar de los Paises Bajos, prov. de Holanda, gob. septentrional, en el distr. y á 1 1/2 leg. S. de Alkmaer. Pobl. 840 hab.

AKHALGORI, lug. y fort. de la Rus. asiát., gob. de Georgia, distr. de Kartalinia, á or. del Ksan, á 9 1/2 leg. N. de Tiflis. Es residencia de un arzobispo griego. Casi todos sus habitantes son Armenios. Indust.: fábr. de tejidos de algodon, y de cañamo, y de pañuelos. Pobl. 1.200 hab.

AKHALKALAKI, C. de la Turq. asiát. en el bajalato de Akhalzikh, á or. de un riachuelo, afluente del Kur, á 11 1/4 leg. S. E. de Akhalzikh y á 27 1/4 O. S. O. de Tiflis. Apoderóse de ella en 1064 Alparslan, Sultan de los Seldjukides. En aquel tiempo era la ciudad mas importante de Armenia y tenia mas de cien iglesias.

AKHALZIKH ó TCHELDIR, bajalato de la Turq. asiát., que comprende una parte de la Armenia y la Georgia turca, y se estiende desde los 40° 45′ hasta los 42° lat. N.; y desde los 45° 32′ hasta los 47° 42′ long. E. Toma el nombre Tcheldir de su ant. cap., y el de Akhalzikh de su cap. actual. Linda al N. O., al N., y al E. con las prov. Rusas de la Georgia é Imereti; al S. con los bajalatos de Cars y de Erzerum, y al O. con el de Trebizonda. Su suelo es montañoso y cortado; presenta la figura de un estenso valle elevado y separado de las llanuras vecinas por cuatro ramales de una cordillera, regado por el Kur, y conteniendo tantos valles secundarios cuantos son los afluentes de este rio. Las cumbres mas elevadas no llegan á 9.300 pies sobre el nivel del mar. Las mas de estas montañas estan privadas de vegetales, y hay otras pobladas de árboles. Este bajalato por motivo de la elevacion del terreno tiene un invierno largo y riguroso; y un verano muy cálido. El cambio repentino de las estaciones perjudica al cultivo de las tierras, que por otra parte se halla muy atrasado: generalmente goza de un aire puro y sano. Sus habitantes crian mucho ganado, cultivan algun maiz, trigo, cebada, lino, tabaco y algodon. Las frutas crecen en este pais sin cultivo; las uvas son de un tamaño estraordinario, y en él abunda la caza.

La mayor parte de sus habitantes son Georgianos y Cristianos, que en número de 50.000 dependen del arzobispo de Tiflis. Los Armenios, Turcos y Judios son en menos número. Industria: fábr. de tejidos de seda, pañuelos y ropas de algodon, tapices y paños bastos de un pelo muy fino y delicado. Comercia en ganado, pieles, sebo, miel y cera. Los granos escasean en este bajalato y á menudo se importan del estrangero. Tiene un camino real que conduce de Gori á Conieh, por el paso de Lahsi á Akhalzikh. Ademas tiene algunos caminos apenas transitables para las acémilas, por los cuales comunica con el de Cars y con el de Imereti. El comercio de esclavos está muy arraigado en este pais. Los nobles venden á sus vasallos, los padres á sus hijos, y los amos á sus criados. Los Judios son los que particularmente se dedican á este horrible tráfico: compran criaturas de ambos sexos, los educan segun sus miras y los venden despues á los Turcos y á los Persas.

Este bajalato se divide en 15 Sandjiacatos; el bey del de Akhalzikh es el mas poderoso, los demas beyes, aunque son independientes en sus Sandjiacatos respectivos, le estan sujetos por lo que respeta á la parte militar. Sus rentas ascienden á 8.352.190 aspros ó 208.804 piastras turcas.

AKHALZIKH, AKISKA, C. de la Turq. asiát., cab. del bajalato del mismo nombre, sit. á or. de un afluente del Kur, á 12 leg. S. de Cotatis, 22 E. de Conieh y 38 N. E. de Erzerum. Lat. N. 31° 45′; long. E. 46° 43′. Esta ciudad es abierta, pero se halla defendida por una ciudadela, y tiene su situacion sobre una roca muy elevada; los Rusos hicieron vanos esfuerzos para tomarla. En ella reside un obispo griego. A mas de las mezquitas, tiene dos iglesias y una Sinagoga. Indust.: algunas fábricas. El pais inmediato es fértil, particularmente en seda, miel y cera. Hace un comercio muy activo con los puertos del mar Negro, y celebra un mercado considerable de esclavos. Pobl. 15.000 hab. Turcos, Georgianos, Armenios y Judios.

AKHIR, montaña de Turquia (v. AGHIDAGH).

Digitized by Google

AKHISSAR, ó mejor ACHISSAR, CASTILLO BLANCO, *Thyathira*, C. de la Turq. asiát. en la Anatolia, Sandjiacato de Sarukhan, á 18 1/2 leg. N. E. de Esmirna, á or. del Kodos: en el dia conserva muy pocos vestigios de su antiguo esplendor. En el recinto de sus murallas no se ven mas que miserables chozas de piedra; sin embargo tiene dos mezquitas, dos baños públicos y un castillo arruinado. Indust.: fábr. de tejidos de algodon. Su territorio está lleno de viñedos y produce tambien mucho algodon, que se considera como el mejor de Anatolia. Segun algunos viageros, su pobl. asciende á 7.000 hab.

AKHLÁT, CHALIAT peq. C. de la Turquia asiát., bajalato de Van, sit. en la costa septentrional del lago de Van al pie del Seiban-Dagh, á 6 1/2 leg. N. E. de Bidlis, y á 5 O. de Ardjich. Esta Ciudad es muy antigua, y cuando gozaba de todo su esplendor, fué la residencia de los reyes de Armenia. Los Griegos, Persas y Armenios se la disputaron sucesivamente. En 1228 fué tomada y arruinada por Djelal-Eddin: en 1456 un temblor de tierra derribó la mayor parte de los edificios que quedaban en pié; y en 1548 cayó en manos de Ala-ed-din, Sultan de Rum. Sus descendientes la conservaron por espacio casi de un siglo, y despues cayó en poder de los Turcos. Su clima es frio; sin embargo su territorio está lleno de huertas y viñedos, y produce nueces y manzanas muy estimadas; algunas de estas pesan libra y media. Tiene 1.000 casas y es gobernada por un bey.

AKHMET, lug. de la Rusia asiática en Georgia, distr. de Kakheti, á 5 leg. N. O. de Telaf, sit. á or. del rio del mismo nombre: es residencia de un arzobispo griego. Sus alrededores producen vino escelente.

AKHOUNOVA, V. de la Rusia europea, gob. de Orenburg, en el distr. y á 8 1/4 leg. N. E. de Verkho-Uralsk, á or. del Kirduich.

AKHOUTA, lug. de la Rusia asiát. en el monte Cáucaso, á 14 1/2 leg. N. O. de Derbent.; es cap. de una de las peq. soberanías del Daghestan septentrional.

AKHPAT, monasterio de la Rusia asiát. en Georgia, distr. de Somkhetia, á 11 1/2 leg. S. de Tiflis. Ocupa el lugar de una ciudad abandonada, cuyas ruinas denotan su antiguo esplendor.

AKHSIKES, AKSSIA ó ACSIKAT, C. de la Tartaria independiente en el Ferghanah, á 16 leg. N. E. de Khodjend, y á 61 leg. N. E. de Samarkanda, sit. al pie de un monte y á or. del Syhun ó Sir. Es una de las ciudades mas bien fortificadas del Ferghanah. El autor del Mezalik pretende que es la cap. de esta provincia, y tiene una fortaleza con un arrabal: el gobernador reside en el fuerte. La grande mezquita se halla en el interior de la ciudad, y el *musalla*, en donde hacen la oracion del bairam, está á or. del rio. El arrabal tiene varias huertas y viñedos, con algunos arroyos. En el territorio inmediato se encuentran minas de oro y plata.

AKHTAMAR ó AGHTAMAR, isla y fortaleza de la Turq. asiát., bajalato de Van, sit. á or. de la parte oriental del lago en frente de la ciudad de Vastan, y á unas 4 leg. S. de Van. Esta fortaleza es muy antigua. A mediados del siglo IV de nuestra era, formaba parte de las posesiones de los príncipes de Rechduni: se ve en ella un monasterio edificado en 653 por el príncipe armenio Teodoro; actualmente reside en él uno de los cuatro patriarcas de Armenia. Este patriarcato fué fundado en 1113 por David, arzobispo de esta isla, que se hizo independiente del patriarca universal.

AKHTCHEH-CHEHER, lug. de la Turq. asiát. en la Anatolia, sandjiacato y á 12 leg. O. N. O. de Boly, á or. del mar Negro. De este lugar se esporta mucho maderamen: celebra una feria.

AKHTI, C. de la Rusia asiát. en Georgia, á or. del Samur, y á 21 leg. E. de Telaf.

AKHTIAR, C. de Rusia (v. SEVASTOPOL).

AKHTIRKA, distr. del gob. de Kharkof en la Rusia europea. Su superficie es de 120 leg. cuadr. Pobl. 150.000 hab. Contiene 2 ciudades, 171 villas y muchos lugares ó aldeas. Este distr. es regado por el Vorskla y el Psiol. Sus hab. se dedican con esmero á la agricultura y crian mucho ganado. Indust.: hilanderías de lana y fábr. de un tejido que llaman *Karasego*.

AKHTIRKA, C. de la Rusia eur. en el gob., y á 17 1/2 leg. N. O. de Kharkof, cab. de distr., sit. á or. de un riachuelo del mismo nombre que desagua en el Vorskla á corta distancia. Fué fundada por los Poloneses en 1641, y está rodeada de fosos. Una de sus 8 iglesias posee la imágen tenida por milagrosa de nuestra Señora de Akhtirka, la que atrae muchos peregrinos, particularmente el 9 de mayo, en cuyo dia se celebra tambien un gran mercado. Indust.: fábr. de tejidos. Sus alrededores son muy fértiles, y sus vergeles producen ciruelas y cerezas escelentes. Pobl. 13.500 hab.

AKHTUBA, r. de la Rusia europea en los gob. de Saratof y Astrakhan; es un brazo del Volga, que se separa de su or. izq. á 3 3/4 leg. N. de Tsaritsin: corre del N. O. al S. E. hasta el mar Caspio, en donde desagua cerca de Krasnoi-Iar. En la primavera baja muy caudaloso, y en verano queda casi en seco: su curso se halla interceptado en algunos parages por bancos de arena: la delta que forman el brazo del Volga y el rio es muy fértil; y en su territ. se cultiva el moral.

AKHTUBENSK, (VERKNEI), V. de la Rusia eur., gob. de Saratof, distr. y á 4 1/2 leg. N. E. de Tsaritsin, á la orilla del Akhtuba. Cerca de esta villa se encuentran las ruinas de una ciudad que se presume fué la residencia de un Khan tártaro. Pobl. 800 hab. A unas 5 1/2 leg. E. de Tsaritsin, en el mismo gob., se halla la villa de Akhtubensk (Nijnei).

AKI, princip. del Japon en la parte occi-

Digitized by Google

dental de la isla de Nifon. Linda al N. O. con el princip. de Ivami, al E. con el de Bingo, al S. con el canal de Sikoko, y al S. O. con el princip. de Suvo. Su suelo es montañoso y estéril, aunque muy arbolado. Prod.: arroz de mala calidad y poco grano. El gob. ha establecido salinas á or. del mar, y en sus arrecifes se encuentran esponjas. Este principado se divide en 8 provincias.

AKICHEV (STARO), lug. considerable de la Rusia eur., en el país de los Cosacos del Don, distr. de Khopersk, á or. del Khoper y á 2 1/2 leg. N. O. de Buzulutsk.

AKILI, V. de la Turq. eur. en la Anatolia, en el mar Negro, á 8 leg. E. N. E. de Constantinopla.

AKILY, una de las islas Hebridas en Escocia.

AKIM, *Chemnis*, reino de la Guinea superior, tributario del Achanti: linda al S. con el Assin, al O. con una parte del Achanti, al N. y al E. con el Amina, y al E. con el Aquapim. El centro de este reino dista unas 13 leg. del mar. Sus rios mas notables son el Aminny, el Birrim y el Bossempra; su cap. es Banrinasu. Los Akimitas hacian un comercio bastante considerable de oro en polvo con las factorias europeas de la Costa-de-Oro: mas cuando los Achantis sugetaron este pueblo en 1749, sus mercaderes se retiraron; lo que ha sido una pérdida para aquellas factorias, pues eran justos y fieles en sus contratos.

AKINDA, C. del Japon, en la isla de Nifon, princip. de Deva, cerca del mar.

AKINDATOHI, C. del Japon en la isla de Nifon, princip. de Deva, á 6 1/2 leg. S. E. de Mogami.

AKISIKA, C. del Japon, en la isla de Nifon, princip. de Iuisumi, á 49 leg. O. N. O. de Miako.

AKISKA, C. de la Turq. asiát. (v. AKRALZIKH.)

AKKA, (v. ACRE.)

AKKABLY, C. de la Oasis de Tuat (v. AGABLY.)

AKKAH, C. de Berberia en el imperio de Marruecos, prov. y á 24 leg. S. E. de Susa, cerca del Sahara, á 56 leg. S. de Marruecos. Tiene 200 casas ocupadas por Moros y 50 por Judios. En esta ciudad descansan las caravanas que van á Timbuctu, de donde dista 43 jornadas. Su territorio está bien regado y cultivado. Pobl. 10.000 hab.

AKKAR, montaña de la Turq. asiát. en Siria; se eleva al E. de Trípoli, y al S. de Antakieh, y se prolonga al O. y al N. Esta mont. ha dado su nombre á la cordillera septentrional del Líbano.

AKKAR ó AKKIAR, *Demetrias*, V. de la Turq. asiát. en Siria, bajalato de Trípoli; sit. á or. del rio del mismo nombre, á 6 1/2 leg. E. de Trípoli. En ella reside un obispo maronita.

AKKAS, lug. de la Rusia eur., gob. de Finlandia, distr. de Helsingfors, á 7 leg. N. O. de Tavastehus.

AKKASOKI, montaña de la Laponia Noruega casi aislada, sit. entre dos valles al S. O. de Talvig. Su cumbre tiene 3717 pies de elevacion sobre el Altenfiord, y sus vertientes están cubiertas de nieves perpétuas.

AK-KEND ó AC-KEND, C. de Persia, prov. del Irac pérsico, sit. á orillas de un riachuelo que desagua en el Qizil-Uzen, al pie de los montes Caplan-Kuh, á 28 leg. S. E. de Tauris y á 22 S. S. O. de Ardebyl. Contiene 400 casas.

AKKIAR, V. de la Turquía asiát. (v. AKKAR.)

AKKRUM, lug. de los Países-Bajos, prov. de Frisa, en el distr. y á 2 leg. N. de Heerenven, cab. de partido. Pobl. 750 hab., casi todos tejedores.

AKKUL ó ACGHEUL, (GRANDE Y PEQUEÑO), lagos de la Tartaria independiente en el país de los Kirghis-Kaisaks del aduar del centro, á 24 leg. S. del lago Teniss.

AKLAN, r. de la Rus. asiát. que nace en el gob. de Irkutsk, á 10 1/2 leg. O. de la ciudad de Aklansk, y desagua en la bahía de Pengina, despues de un curso de 32 leg. del N. al S.

AKLANSK, C. de la Rus. asiát., gob. de Irkutsk, distr. de Okhotsk, á or. del Aklan, en la parte mas septentrional del gob., á 508 leg. N. E. de Irkutsk y á unas 160 N. E. de Okhotsk. Fué fundada en 1679. Tiene algunas fortificaciones de madera que la ponen al abrigo de las incursiones de los Tchuktchis y de los Koriacos; y una pequeña guarnicion cosaca. El país inmediato está poco cultivado, y se encuentran en él muchos animales silvestres.

AKLIN, isla del golfo de Méjico, á 40 leg. de la punta N. E. de la isla de Cuba.

AKLYBIA, ant. C. de Berberia, reino de Tunez, sit. en la costa del Mediterráneo, á 12 leg. E. de Túnez, y á 4 S. S. O. del cabo Bon. Lat. N. 36° 52', long. E. 24° 49'

AKMIN (EL), ó mejor AKHMYN, C. del Alto-Egipto, prov. y á 5 leg. N. O. de Girgeh, sit. en la márgen derecha del Nilo, sobre una pequeña eminencia cubierta, ó acaso formada de ruinas. Las grutas cortadas en los montes vecinos y el nombre moderno de esta ciudad parecen denotar, que ocupa el lugar de la antigua *Chemnis*, voz derivada del egipcio (*Khmen*, penis), por cuyo motivo le dieron los Griegos el nombre de *Panopolis*. Esta ciudad contiene un convento de fr. católicos romanos de la congregacion de la Propaganda. Es evidente, que la iglesia que de él depende, fué edificada con los restos de los antiguos monumentos egipcios, de los que se han valido tambien los Arabes para construir sus mezquitas. Pobl. 3 ó 4000 hab., de los cuales 2000 son cristianos coptos, y se dedican al comercio, á la navegacion del Nilo y á la agricultura. Algunos de ellos son alfareros, y otros fabrican tejidos bastos de algodon, único resto que les queda de la industria que contribuyó á la celebridad de sus antepasados. Pasa por la ciudad un canal que escala vapores pestíferos por la desidia de los

Digitized by Google

hab. en limpiarlo. El territ. adyacente es muy fértil y está bien cultivado: produce una especie de higos pequeños de escelente sabor; son frutos de color amarillo que produce el sicomoro. Entre las ruinas que ocupan un grande espacio al rededor, se observa un pórtico cubierto, muy bien conservado, que se considera como uno de los mas bellos restos de arquitectura egipcia. Se ignora si dependia del templo dedicado á Osiris, al cual adoraban bajo el nombre de *Khemis*. Se supone que habia en él una estátua de Perséo. Al-Macryzy pretende que la antigua Chemnis fué fundada por Menazas, uno de los primeros reyes coptos, y este autor atribuye el templo á un príncipe llamado Dhu-Marya, sobre el cual se esplica de este modo: „Él lo edificó cuando la constelacion del águila se hallaba en la cabeza del aries, y segun los Arabes, el águila permanece 3000 años en cada constelacion; por consiguiente hallándose el águila estos dias (la primera mitad del siglo XV de la era vulgar) en la estremidad del signo de capricornio, se habrán pasado 30.000 años desde la construccion de este templo hasta el dia (por los años 1430 de J. C.) El fundador escribió en las paredes de este templo los anales de las naciones, y pintó en ellas los retratos de los profetas y de los sabios, é indicó los reyes que habian de reinar hasta el fin de los tiempos, etc." Este templo subsistió hasta el año 780 de la hegira (1378 de J. C.), en cuya época fué demolido por un habitante de Akmin, llamado el predicador Kemal Ed-dyn, que murió luego despues. Este último hecho, del cual acaso fué testigo Ebn-al-Maeryzy, parece mas auténtico que la prodigiosa antigüedad que atribuye á esta ciudad, á pesar de las pretendidas observaciones astronómicas que cita en apoyo de su asercion.

AKNA, V. de Transilvania (V. DEES AKNA.)

AKO, C. del Japon, en la costa de la isla de Nifon, princip. de Farima, á 25 leg. O. S. O. de Miako. Tiene una fortaleza.

AKOAT, C. y fortaleza del Indostan, en los Estados de Nizam, prov. de Berar, á 8 1/2 leg. S. O. de Elitchpur. Lat. N. 21° 6', long. E. 80° 51'. Hace un comercio muy activo.

AKOGOR, (AKOGUR), C. del Indostan en los Estados de los Radjeputs, ant. prov. de Agrah, á 9 1/4 leg. O. de Bhertpur. Lat. N. 27° 16', long. E. 80° 34'.

AKOLAH, peq. C. y fortaleza del Indostan en los Estados de Nizam, ant. prov. de Berar, á or. del Murna, á 4 leg. E. N. E. de Balapur: está circuida de altas murallas y de muchas ruinas. Lat. N. 20° 42', long. E. 80° 52'.

AKOLINGAN, C. de la isla de las Célebes en el mar de la India, en la bahía de Buggess.

AKOLY, peq. C. del Indostan en los Estados de Nizam, ant. prov. de Berar, á 8 leg. S. O. de Elitchpur.

AKORA, C. del Afghanistan, en la margen derecha del Kabul, á 1 2/3 leg. de la embocadura de este rio en el Sind, y á 40 leg. S. E. de Kabul. Tiene una hermosa mezquita y un bazar ó mercado público.

AKOTTIM, pais del reino de Kerrapay en la Guinea Superior, en la Costa-de-Oro.

AKRABA ó ACRABA, r. de la Turq. asiát. en Siria, bajalato de Damasco. Nace el Anti-Líbano á 2 1/4 leg. S. O. de Balbek, corre primero de N. á S. unas 11 leg. hasta el parage en que recibe al Barade; desde donde se dirige al E., y atraviesa la ciudad de Damasco; divídese despues en varios brazos, y desagua en el lago de Bahar-el-Mardjy, á 2 leg. E. de la última, despues de un curso de 13 leg.

AKRANY, AKRAUNY, C. del Indostan inglés, presidencia de Bombay, ant. prov. de Khandeych, á 22 leg. E. de Berotch. Lat. N. 21° 45'; long. E. 78° 6'.

AKROE, peq. isla cerca de Islandia, en donde se crian muchísimos ánades.

AKROFRUM, C. de la Guinea superior, reino de Achanti, á unas 11 leg. N. E. de Cumasia.

AKROFRUM, C. de la Guinea Superior, reino de Assin, sit. en el camino de Igua á Cumasia, de la cual dista 9 leg. S., y 20 N. del mar y de Igua. Es la ciudad mayor que se encuentra en el camino del cabo Corso á Cumasia. Está sit. al pie de tres altas montañas que forman los límites del reino de Achanti.

AKROPONG, C. principal del reino de Aquapim, en la Guinea superior, á 3 1/4 leg. N. O. del Saccomo, y á 42 S. E. de Cumasia.

AKSABISUREFA, C. de Berbería, imperio de Marruecos, en la prov. y á 40 leg. S. S. E. de Fez.

AKSAI ó IAKHSAI, r. de la Rusia asiát. que nace en el Cáucaso, al E. de Argun. Corre del S. O. al N. E., y despues de haber atravesado el lago Tchuval, mas arriba de Aksai, mezcla sus aguas con el Khargina, uno de los brazos del Terek. Mas abajo recibe otro, y despues de haberse dividido en 4 brazos, desagua en el mar Caspio. En otro tiempo tenia otro brazo, que formaba el quinto mas meridional, que en el dia se halla cegado por la arena. El Aksai formaba en otro tiempo los límites entre la Rusia y la Persia.

AKSAI, uno de los principales lugares de los Kumukos en la Rusia asiát. Está situado en la parte oriental de la Circasia, á or. del Aksai, á 4 leg. O. de la fortaleza Vnezapn, y á 10 1/2 leg. S. S. O. de Kizliar. En él reside un príncipe Kumuko, y segun asegura Klaproth, vienen á refugiarse en él todos los vagamundos del Cáucaso, así como algunos Armenios y Judíos que hacen el comercio de esclavos.

AKSARAI ó ACSARAI, fortaleza de la Tartaria independiente en el estado de Khiva; sit. en la márgen izq. del Djyhon, á 14 leg. S. de Khiva.

AKSERAI ó ACSERAI, Sandjiacato de la

Digitized by Google

Turq. asiát. en Caramania. Forma una vasta llanura cruzada al S. por la cordillera Fudhal Baba, y regada por el Eusdent. Las tribus nómadas de los Turcomanes hacen pacer en este país sus ganados. Es notable el lago salado que contiene, llamado tambien Acserai, de cuyos productos se provee casi toda la península.

AKSERAI ó ACSERAI, *Garsaura*, V. ó C. de la Turquía asiát. en Caramania, cap. del Sandjiacato del mismo nombre, á 24 leg. O. S. O. de Caisarieh, y á 24 N. E. de Conieh, situada al pie del Hassan-Daghi, y á or. del Eusdent, uno de los brazos del Qizil-Ermac. Tiene una fortaleza y está rodeado de huertas y jardines. Su territorio es fértil en granos y frutas.

AKSIKAT, C. de la Tartaría independiente (v. AKHSIKES).

AKSOR, lug. de Egipto, célebre por los monumentos de que se halla rodeado; edificado sobre las ruinas de la antigua Tebas.

AKSU ó ACSU, r. de la peq. Bukharia. Nace en los montes Nevados que separan el lago Balkach del lago Alaktu-Gheul, corre del N. E. al S. O., y desagua en el lago Balkach.

AKSU ó ACSU, territ. de la pequeña Bukharia: linda al N. con los montes Allak, al E. con el territorio de Keutch, al S. con el de Yarkand, y al O. con el de Iunpin. Riéganlo varios ríos que se pierden en los arenales. Su terreno está muy bien cultivado y produce trigo, avena, lino, cañamo, varias especies de peras, manzanas, uvas, melones, melocotones, granadas y albericoques. Sus habitantes crian mucho ganado; caballos, camellos y carneros. Los habitantes son de origen Bukhario, y son gobernados por un *Akimbek*, que reside en Aksu, y son activos y laboriosos. Dicho gefe es vasallo del emperador de la China.

AKSU ó ACSU, C. de la peq. Bukharia, á 48 leg. E. N. E. de Kachgar, y á 44 N. E. de Yarkanda. Lat. N. 41° 9'; long. E. 82° 54' 31". Es capital de un territorio del mismo nombre. Sus habitantes mas industriosos y civilizados que los de las otras ciudades, labran el jaspe y fabrican hermosos cobertores de cuero. En esta ciudad concurren muchos mercaderes de la China y otros países. Pobl. 2.000 hab.

AKSU ó ACSU, V. de la Turq. asiát. en la Anatolia, sandjiacato de Khodavendkiar, sit. á or. del Acsu, á 3 3/4 leg. E. S. E. de Brusa.

AKTACH, pueblo del pequeño Tibet, prov. de Pamer, á 76 leg. N. E. de Feyz-abad.

AKTACHE, lug. de la Rusia europea, gob. de Tambof, en el distr. y á 4 leg. N. O. de Kozlof. Celebra ferias anuales.

AKTAS, C. de la Kalmukia, sit. en el camino que conduce de Hami á Manas, á 55 leg. N. E. de Turfan y á 64 E. de Manas.

AKTEPEH ó ACTEPEH, V. de Persia en el Aderbaidjan, á or. de un peq. rio que desagua en el Aharichai, á 32 leg. N. E. de Tauris. Es notable por haber sentado Abbas-Myrza sus reales en sus inmediaciones.

AKUCHA, comarca de la Rusia asiát. en el Daghestan septentrional, en el declive oriental de una Sierra del Cáucaso, cuyas cumbres estan cubiertas de nieve. La habitan los Leghis que hablan un dialecto desconocido. Este pueblo se compone de 18.000 familias distribuidas en 34 lugares. Su gobierno es una especie de república federativa, que se compone de 12 territorios. Cada lugar tiene su gefe particular, que siempre es el mas anciano de la poblacion. Se dedican muy poco al cultivo, crian muchos corderos, de cuya lana fabrican paños para su uso. El lugar principal es Akucha, que contiene unas mil familias y está situado en la montaña mas elevada, cerca de la fuente del Torcali á 17 1/2 leg. O. N. O. de Derbent.

AKULCOTTA, C. del Indostan (v. AKULKOTTA).

AKULYS, C. de Persia, en el país de Koghthen en Armenia, al E. de Asdabad y de Djongha, y en la márgen septentrional del Aras. Fué fundada por Khosru padre de Tiridates; fué varias veces asolada durante las guerras entre Persas y Turcos, que talaron la Armenia durante todo el siglo XVII.°. En 1752, sus habitantes se sublevaron contra los Persas, y sostuvieron un largo sitio contra el general Azad-Khan, el cual se apoderó de la ciudad y mandó pasar á cuchillo la mayor parte de los habitantes.

AKUMI, C. del Japon en la isla de Nifon, princip. de Deva, á 15 leg. S. de Acheta.

AKZAR, C. de la Kalmukia, sit á or. de un afluente del Khaidu, á 29 leg. O. de Karachar y á 88 E. N. E. de Kachgar.

ALA, C. del Japon, en la isla de Kiusiú, princip. de Satzuma, á 5 leg. N. E. de Naka.

ALA, peq. C. del Tirol, en el círculo y á 2 leg. S. de Roveredo, sit. en la márgen izquierda del Etsch ó Adigio; es jurisdiccion. Tiene fabr. de sederías y una hilanderia de seda, una iglesia, un convento de PP. Capuchinos y un gimnasio. Pobl. 2.400 hab.

ALABAMA, r. del estado del mismo nombre en los Estados Unidos, formado por la reunion del Cusa y del Tallapusa; recibe el Cahaba, y corre al S. S. O. hasta su confluencia con el Tombekbi. Sus aguas se separan mas arriba de la fortaleza Stoddart, y forman los canales de Mobile, Tensa y Middle-river, por los cuales desaguan en la bahía Mobile. Este rio es muy sinuoso y tiene de 1.000 á 1.400 pies de ancho: su corriente es de unas 4.500 varas castellanas por hora. Es siempre navegable por las embarcaciones que calan 7 pies, hasta el fuerte de Claiborne, situado á 17 leg. N. E. del confluente del Tombekbi; tiene de 5 á 6 pies de profundidad hasta el del Cahaba. Desde este punto en adelante tiene siempre 3 1/2 pies de agua en los parages menos profundos, y su navegacion es muy fácil. El curso del Alabama desde la reunion con el Cusa y el

Digitized by Google

Tallapusa hasta su embocadura en la bahia Mobile es de unas 40 leg.

ALABAMA, uno de los Estados Unidos de la América septentrional, admitido en la union en 1819. Está situado entre los 30° 12′ y 35° de lat. N.; y entre los 81° 34′ y los 85° 0′ long. O. Linda al N. con el estado de Tennessee; al E. con la Georgia; al S. con la Florida y el golfo de Méjico; y al O. con el estado del Missisipi. Tiene 96 leg. de largo del N. al S., y 57 de ancho del E. al O.: su superficie es de 3.840 leg. cuadradas. Toma su nombre de uno de sus principales rios. Su terreno en el S. es bajo, llano y pantanoso á lo largo de los rios; á los 31° de lat. empieza á ser desigual, y va elevándose insensiblemente hasta el paralelo de 33°, en donde empieza á ser montuoso, aumentando progresivamente su elevacion hasta la cordillera semicircular que atraviesa del E. al O. su parte sept. Esta cordillera, que tendrá unos 3.500 pies de elevacion sobre el nivel del mar, se desprende bajo el nombre de Tuskegar de la parte S. O. de los Alleganys, llamada *Great Lookout*, y forma el punto de division de las aguas que corren al N. hácia el Tennessee, y al S. hácia el golfo de Méjico. Los principales rios de estos estados son el Tennessee, que atraviesa su parte sept. del E. al O., el Tombekbi, el Taskaluusa ó Black Warrior, el Cahaba, el Alabama formado del Cusa y del Tallapusa, el Mobile que toma su origen en la confluencia del Tombekbi y del Alabama, el Chatahoochi ó Apalachicola, que forma en una parte de su curso el límite entre este estado y el de la Georgia; y el Perdido que forma la frontera entre el Alabama y la Florida.

La parte meridional de este estado ofrece aluvion en los terrenos bajos, y á medida que se eleva, terreno de transicion y algo de primitivo. Las montañas que circuyen el valle de Tennessee son calizas. El terreno de aluvion es ligero, arenoso y poco profundo; se ven en él grandes dunas. A 1/2 leg. de cada lado de los rios, la tierra es muy fértil. Los mejores terrenos para la agricultura se encuentran en los valles del Cahaba del Taskalusa, y á la izquierda del Cusa, en la parte central del estado, que es áspera y montuosa. La parte del N. que comprende el valle de Tennessee, es una de las mas fértiles de los Estados Unidos; se encuentran en ella minas de hierro y de turba, y manantiales salados. En varios parages se ha descubierto tambien mineral de hierro y turba, á lo largo del Taskalusa y del Cahaba. Desde la costa marítima hasta los 31°, el clima es ardiente; es caluroso hasta los 32°, y templado mas hácia el N. En toda la estension de este estado el clima es apacible durante el otoño, el invierno y la primavera. Tambien lo es durante el verano en el pais elevado. El calor, aunque constante en el pais bajo desde julio hasta setiembre, se halla refrescado por las brisas del golfo de Méjico, y raras veces pasa de 30°. En el N. el termómetro no baja mas de 4°. El calor medio de Cahaba en los meses de junio, julio y agosto es de 18, 4°; y en el mes de diciembre de 10, 4°. Las dunas de la parte del S. estan cubiertas de pinos. En los pantanos se crian cipreses; las colinas y las montañas del centro y del N. están pobladas de robles, nogales, cedros, fresnos y álamos blancos. Durante el invierno la caza abunda en todas partes. La agricultura se halla muy floreciente. Sus tierras producen algodon, trigo, maiz y demas cereales en la parte superior. Se cultiva tambien la caña de azúcar al S. de los 31.° Como este estado es todavia un pais nuevo, tiene pocas manufacturas y comercio. La bahía del Mobile ofrece bastante facilidad para la navegacion. Los aborígenes en número de cerca 10.000 viven en la parte del N. E.; los Cherokis en el centro, y al E. los Criks; al O. los Chactas, y al N. O. los Chikasas. Una colonia de Franceses se ha fijado en el Tombekbi para cultivar la vid y el olivo. En 1800 contaba dicho estado 2.000 habitantes; en 1810, 10.000; en 1817, 67.901, y segun el padron de 1820, se cuentan en él 127.901: tan estraordinaria progresion se debe á la emigracion de muchos habitantes de las grandes ciudades que han ido á buscar en el Alabama medios de subsistencia. Este estado se divide en 24 condados; Antauga, Baldwin, Bibb, Blount, Butler, Cataco, Clarke, Conecuh, Dallas, Franklin, Green, Henry, Jackson, Lauderdale, Limestone, Madison, Marengo, Mobile, Monroe, Montgomery, Saint Clair, Schelby, Tuscaloosa y Wilcox. El gobierno reside en Cahuba.

ALABAMA, C. de los Estados Unidos, estado de Alabama, condado de Monroe; sit. á orillas del rio del mismo nombre, á 3 leg. del fuerte de Jackson.

ALABAMAS, ALIBAMAS ó ALIBAMONS, pueblo indio de la América sept. que habita al N. de los Apalachas. Antes de haber sido derrotado por los Criks, vivia en la orilla afluente oriental del Mobile, que lleva su nombre. Una tribu de 70 familias reside en el dia en Opelousas, y cerca de Caddo en el estado de la Luisiana. Se ha establecido otra tribu á orillas del Missisipi, á 1/2 leg. del Manchac en el lug. de Alabamas.

ALABASTER ó ELEUTHERA, (LIBAR) isla del Archipiélago de las Lucayas, en el canal de Bahama, á 8 leg. E. de Nueva Providencia, entre los 25° de lat. N. y los 73° long. O.; descubierta por Cristóval Colon. Su clima es muy salubre; produce muchos ananas. En la parte del N. hay un buen puerto, un pequeño fuerte y una guarnicion inglesa.

ALABAT, peq. isla del Archipiélago de las Filipinas, cerca de la costa oriental de la isla de Luzon. Lat. N. 14° 9′, long. E. 125° 36′.

ALABLAC ó TAIMA, fortaleza de la Arabia en el Nedjed, que pertenece á los Vahabitas, distante unas 56 leg. N. E. de Medina.

ALACER DO SAL, V. de Portugal en Estremadura, á 14 leg. S. E. de Lisboa. Tiene

Digitized by Google

salinas y fábr. de esparto.

ALACHA, desp. de Esp. en la herm. de Lacha y Barria, prov. de Alava. La ecsistencia del ant. pueblo consta por un privilegio de ecsencion dado en Búrgos por D. Alonso xi en 22 de mayo de 1345.

ALACHEHER, *Filadelfia*, ciudad de la Turq. asiát. en la Anatolia, sandjiakato de Aidin, á 22 1/2 leg. E. de Esmirna, á or. del Yarim Tchai, al pie del Buz Agadj. Lat. N. 38° 20′, long. E. 3ª 33′. De sus antiguas fortificaciones no quedan mas que los restos de una alta muralla de mucho espesor, que en otro tiempo estaba flanqueada de torres redondas. En esta ciudad residen un obispo y un proto-papa ó general de la religion. Los Griegos tienen en ella una grande catedral adornada de esculturas, doraduras y pinturas, y otras seis iglesias: los Turcos tienen tambien en ella muchas mezquitas. Indust.: tejidos de algodon, y tinturas celebradas por su hermosura, que se atribuye á la calidad de sus aguas. Debe gran parte del comercio que hace á su sit. sobre uno de los principales caminos de Esmirna, por donde pasan regularmente las caravanas. Es muy concurrida de los mercaderes armenios. Tiene hermosos cafes y baños públicos. Su pobl. es de unos 6000 hab., inclusas 300 familias griegas que viven en buena harmonia con los Turcos. En esta ciudad se ven muchas cigüeñas, á las cuales no persiguen los Turcos por considerarlas como aves de buen agüero. Esta ciudad fué fundada por Atalo Filadelfo, hermano de Eumenes; fue tomada al asalto por Juan Ducas, general griego, y cayó despues en poder de Bayazeto. En sus cercanías tiene una fuente de agua mineral muy concurrida en verano.

ALACHUA SAVANNA, llanura de la Florida oriental, en los Est. Unid. Tiene 5 1/2 leg. de circunferencia y está rodeada de colinas. A pesar del hermoso verdor que la cubre, los Indios que la habitaban tuvieron que abandonarla á causa de su insalubridad, y fueron á establecerse en Cuscovilla, que dista 1/2 leg.

ALACIANA, ald. S. de Esp. en Galicia, prov. y obisp. de Lugo, jurisd. de Otero de Rey; de la parr. de Santiago de Vilela.

ALACON, V. S. de Esp., prov. de Aragon, part. y á 10 leg. de Alcañiz, arzob. de Zaragoza. A. O. 604 hab. Tiene un hosp., sit. en una altura; su térm. está poblado de pinos y rodeado de peñas; la parte destinada al cultivo produce trigo, azafran, vino, legum. y miel. Indust.: 3 fábr. de bayetas. Tiene una fuente muy copiosa.

ALACRANES, rocas y bajios en la costa meridional del golfo de Méjico, en frente de la costa de Yucatan, á los 22° 30′ lat. N., y 86° long. O.

ALACUAS, V. S. de Esp., prov., arzob., part. y á 1 leg. de Valencia. A. O. 1582 hab. Sit. á 1 1/4 leg. del mar en la vega de Valencia. Su terr. está bien cultivado: su cielo es hermoso, y sus aguas, que toma del rio Turia, son salubres y fuertes. Tiene un convento de fr., y es cab. de condado. Su termino prod. cáñamo, trigo y otros granos, aceite y vino. El Guadalquivir riega sus campos plantados de almendros, olivos, algarrobos, moreras y viñas.

ALA-DAGH. (v. TAURUS.)

ALA-DAGH ó NABAT, montaña muy elevada de la Turq. asiát. que separa las aguas del Aras de las del Eufrates, y se une por medio de altas sierras al E. con el monte Ararat, y al O. con el Kusseh-Dagh. Dista 16 leg. O. del monte Ararat y separa el bajalato de Cars del de Van. En ella nace el Murad.

ALA-DAGH ó BAINDER-DAGH, una de las mas altas montañas de la Turq. asiát. en la Anatolia entre Boly y Angora: en ella nacen el Bainder, el Kirmir y el Ala-Dagh. Era el monte olimpo de Galacia.

ALA-DAGH, rio de la Turq. asiát. en la Anatolia; nace en la montaña del mismo nombre, pasa por Sivrihissar y desagua á 2 leg. S. E. de esta ciudad, en el Sakaria.

ALA-DAGH DERBEH, V. ó lug. de la Turq. asiát. en la Caramania, á 11 1/4 leg. S. de Conieh, 8 O. de Cahraman, sit. al pie y al O. del monte Chadjy-Baler, ó pico del Betlerin.

ALADIN, grupo de peq. islas en el Océano Indio, cerca de la costa occidental de la peninsula de Malaca; al S. de la isla de San Mateo. Lat. N. 9° 40′, long. E. 101° 42′. Este grupo forma parte del Archipiélago de Merghi.

ALADJA-HISSAR, C. de la Turq. eur. (v. KRUCHEVATZ.)

ALADJAN, V. de la Turq. asiát. en el bajalato de Rum, sandjiacato de Djanik, á 12 leg. S. E. de Sinope, en la costa del mar Negro. Lat. N. 41° 38′ 40″, long. E. 39° 21′ 11″. De sus bosques se sacan mástiles que se envian á Constantinopla.

ALADREN, lug. R. de Esp. en Aragon, part. y á 5 leg. de Daroca, arzob. y á 10 leg. de Zaragoza. A. P. 349 hab. Sit. á la falda de una colina en terr. cercado de montes elevados, á 1/2 leg. de las corrientes de la Huerva. Prod.: trigo, cebada y otros granos, vino y azafran: su término está lleno de pizarrales y algunas canteras de cal y yeso.

ALADULIA, Sandjiacato de la Turq. asiát. Linda al N. con el gob. de Sivas, al O. con la Caramania, al S. con la Siria y el Mediterr., y al E. con el Diarbekir. Prod.: buenos pastos, escelentes caballos y camellos. Tiene montañas inacesibles. El pueblo es guerrero y propenso al robo.

ALAEJOS, V. S. de Esp., prov. y á 10 leg. de Zamora, part. y á 5 leg. de Toro, obisp. de Valladolid, y una de las 15 V. de la Guareña: pertenece á la orden militar de San Juan. A. M. de 1.ª clase, y un A. O. Pobl. 3970 hab. Tiene 2 parr. y un conv. de frailes. Sit. en terr. llano y muy templado en los confines de la prov. de Valladolid. Tiene una sociedad de amigos del pais. Prod.:

Digitized by Google

trigo, ceb., poco vino y legum. Sus campos estan muy escasos de aguas; cria ganado lan. y vacuno. Indust.: fábr. de paños ordinarios, de velas, esteras y serones. Es patria de D. Manuel Villascuso y Perlines, insigne canonista del siglo XVII, y autor de varias obras de dicha facultad.

ALAFOENS, V. de Portugal, prov. de Beira, comarca, y á 2 1/4 leg. N. N. E. de Viseo. Pobl. 1000 hab.

ALA-GHEUL, lago de la Tartaria China (v. KIURGHA.)

ALAGOA, C. en la costa merid. de la isla de San Miguel en las Azores. Pobl. 2.500 hab., á 3 leg. E. de Ponto del Gada.

ALAGOA, V. de Portugal, prov. de Algarve, á 2 leg. S. de Silves y 1 1/2 E. S. E. de Villanueva de Portimaon. Pobl. 1.000 hab.

ALAGOAS ó VILLA DA MAGDALENA, ciudad del Brasil, prov. de Fernambuco, en la costa merid. del lago Manguaba, cab. de la comarca de su nombre y residencia del gobernador, el cual es tambien inspector de los bosques de la marina real. Tiene una iglesia parroquial, un convento de PP. Franciscos, uno de Carmelitas y una cátedra real de latinidad. Abunda mucho la pesca, y se cultiva en ella la caña de azúcar. A principios del último siglo se esportaban del territorio de esta ciudad 1500 mazorcas de tabaco de tan buena calidad, que se vendia 50 por 100 mas caro que el de Bahia. El territorio de Alagoas produce mucha madera de construccion; y sus habitantes construyen canoas para la navegacion del San Francisco.

ALAGON, V. R. de Esp., prov. de Aragon, part, correg., arzob. y á 5 leg. N. O. de Zaragoza. A. O. 3300 hab. Tiene un hosp., un conv. de fr. y otro de monjas. Sit. en una llanura entre el canal Imperial y el r. Ebro. A 1/4 de leg. pasa el rio Jalon cuyas aguas riegan sus tierras. Prod.: granos, cáñamo, seda, vino y aceite. El rey de Aragon D. Jaime II celebró cortes en esta V. el año 1307.

ALAGON, r. de Esp., que nace en la prov. de Salamanca y entra en la de Estremadura muy cerca de Granadilla, incorporándose con el Tajo á 1 1/4 leg. N. E. de Alcántara. Los rios que primeramente se le unen son el Ambroz, cuya confluencia se verifica á 1 leg. de Caparra; el Jerte, el Arrago y la ribera de Gata; luego que entra en Estremadura recibe las aguas del Batueco, del Vegas de Coria, del Cuerpo de hombre, del Val de la Cué, del Pino y las de otras riberas que corren por aquella parte de la provincia. El total de su curso es de 24 leg. del N. E. al S. O. Las 6 que median desde su entrada en Estremadura hasta el puerto de Granadilla corre despeñándose entre las fragosas montañas de los Urdes. Desde aquel punto sigue otras 4 leg. con mucha rapidez y á 2 leg. de dicho pueblo tiene el ponton de Guijo, que son los dos únicos pasos de este rio: pasa cerca de Valde-Obispo y hasta el pueblo de las Casillas, en una estension de 8 leg. vadeables, recorre algunas vegas espaciosas y llanas, y últimamente hasta su union con el Tajo corre otras 6 leg. por entre gargantas muy escabrosas y cuyos vados son peligrosos. Poco antes de su confluencia, entre la embocadura de Arroquince y las cercas del Olivar del Acebuchel, se encuentra el llamado Salto del Caballo de 8 á 10 varas de alto sobre el nivel ordinario del rio.

ALAH, V. de Arabia en el Hedjaz, sit. entre montes á 37 leg. N. de Medina, de la cual depende. Tiene una fortaleza construida por Ussa, bajá de Damasco, para guardarla de las incursiones de los Arabes que ya la habian saqueado: la guarnicion se mantenia del producto del derecho de un dragma de plata por cada palmera, pagadero en trigo. La tiránica rapacidad de sus sucesores ha aumentado este impuesto hasta 40 dragmas.

ALAIGNE, C. de Fr., dep. del Aude, en el distr. y á 2 1/2 leg. N. O. de Limoux, cab. de part.; pobl. 520 hab.

ALAIGNON, peq. r. de Fr., que nace en el Cantal, al O. de Murat, y desagua en el Allier, entre Brioude y Soire. Su curso es rápido y poco navegable.

ALAINCOURT, ald. de Fr., dep. del Eure, en el distr. y á 6 leguas S. S. O. de Evreux, territ. y á 1 1/4 leg. E. de Verneuil, á or. del Avre. Indust.: fábricas de papel de diferentes clases. Pobl. 131 hab.

ALAIS, *Alesia*, C. de Fr., dep. del Gard (Languedoc), cab. de distr., y part. á or. del Gardon, á 6 3/4 leg. N. O. de Nimes. Lat. N. 44° 7' 22", long. E. 7° 46' 21". Tiene tribunales de primera instancia y de comercio, y un registro de hipotecas, un colegio comunal, una sociedad de agricultura, una casa teatro y una pequeña biblioteca de 3300 vol. Esta ciudad es antigua y está situada al pie de los montes Cevennes; su origen se pierde en la mas remota antigüedad. Cesar la llamó *Alesia* en sus comentarios. Sus habitantes abrazaron el partido de los protestantes, y subsistieron por mucho tiempo independientes. Luis XIII los sujetó en 1629. Despues de la revocacion del edicto de Nantes, el rey envió á ella un obispo con el objeto de convertir á sus habitantes. Luis XIV para contenerlos mandó levantar una fortaleza en 1689, al pie de la cual hay un terraplen bastante estenso que sirve de paseo. Indust.: fábr. de gorros, medias, cintas de algodon, seda, lana y filadiz; guantes, sargas, ratinas, seda para coser y loza negra: tiene un ingenio para fabricar caparrosa; varias fábr. de sombreros, una de alfareria y otra de vidrio. Su comercio consiste principalmente en cintas que se esportan para España y la América española. Celebra dos ferias anuales; la una el 17 de enero que dura 3 dias, y la otra el 24 de agosto, que dura 8. En ellas se venden sederias de todas clases, filadiz y ganados. En los alrededores de esta ciudad se encuentran minas de hierro muy considerables, minas de turba, y á 1/4 de leg. de la misma, aguas minerales. Su territorio produce

Digitized by Google

granos, aceite y vino. Su distrito contiene 96 lug. y 71,266 hab. Se divide en 9 territorios; Alais, Anduze, Barjac, Genolhac, Ledignan, Saint Ambroix, Saint Jean du Gard, Saint Martin de Valgague y Vezenobres.

ALAIS, (SAN PEDRO DE), felig. S. de Esp. en Galicia, prov. y obisp. de Orense, jurisd. de Castro de Caldelas. J. O. 137 hab. (V. SANTA MARIA ABELEDA.)

ALAIT, isla volcánica del mar de Okhotsk, en la estremidad septentrional de las islas Kuriles, a 1/4 leg. S. S. O. del cabo Lopatka y a 2 1/2 N. O. de la isla de Poromuchir. Lat. N. 50° 47', long. E. 159° 17'. Es de forma cónica y su cumbre está cubierta de perpetuas nieves. En 1790 se anunció el volcan por primera vez por el humo que continuamente despedia, y en 1793 arrojó llamas en abundancia. Los habitantes del Kamtchatka tienen ideas muy supersticiosas acerca de este fenómeno.

ALAIZA, lug. S. de Esp., prov. de Álava, herm. de Iruraiz, uno de los 9 de la jurisd. de Acilei, dióc. de Calahorra. J. O. 123 hab. Sit. en terr. llano, á 4 leg. E. de Vitoria. Prod.: toda especie de granos.

ALAJAR, V. S. de Esp., prov., arzob. y á 11 1/4 leg. N. N. O. de Sevilla, part. y á 2 leg. de Aracena. A. O. 3215 hab. Sit. cerca del rio Tinto. Prod.: vino, frutas y miel.

ALAJE, lug. S. de Esp. en Galicia, prov. de la Coruña, jurisd. de Miraflores, arzob. de Santiago; de la parr. de Sta. Maria de Butis.

ALAJE, ald. S. de Esp. en Galicia, prov. de Lugo, obisp. de Mondoñedo; jurisd. de Sobrada de Aguiar y de la parr. de Sta. Maria Magdalena de Sobrada de Aguiar.

ALAJOR, peq. V. de la isla de Menorca, á 2 1/4 leg. N. O. de Puerto-Mahon.

ALAKANANDA ó ALACANANDA, r. del Indostan: nace en los montes Himalaya; se junta con el Bhaghuirathi en Devapravaga, y forma con el el Ganges. A corta distancia al N. de Bhadrinath, este rio no tiene mas ancho que de 22 á 24 1/2 pies; y un poco mas arriba, su curso se halla oculto por una enorme masa de nieve que probablemente se habrá ido acumulando desde muchos siglos. No hay ningun viagero que se haya atrevido á pasarlo por este punto, á pesar de que los Chastras hacen mencion de una ciudad situada en este lugar llamada *Alakapura*, que es la ciudad fabulosa de *Kuvera*, el Pluto de los Indios. En este rio se encuentra en abundancia el *cyprinus denticulatus*, que es un pez de 5 á 6 pies de largo, que los mismos brahmas alimentan, y se domestica hasta el punto de tomar el pan de la mano. Tambien se encuentra en este rio el *Soher*, otra especie de pescado, de 7 á 8 pies de largo, que tiene un sabor esquisito.

ALAKAUNDRA, r. del Indostan septentrional: nace en las montañas Himalaya; pasa por Serinagor y desagua en el Ganges cerca de Deoprag, despues de un curso de unas 36 leg. del N. E. al S. O.

ALAKENITCHE, lug. de la Turq. eur. en la Romelia, sandjiacato de Rustchuk, á 1 1/4 leg. S. E. de Razgrad ó Hezar Grad. Es cab. de una jurisdiccion.

ALAK-NOOR, lago de Mogol, cerca del camino que conduce de Hami á Pe King, á 76 leg. S. E. de Hami y á 80 N. N. O. del lago Ko-Ko-nor.

ALAKTU-GHEUL, lago de la Kalmukia, entre los 45° y 46° lat. N. y entre los 84° y 86° long. E. Tiene 20 leg. del N. O. al S. E., y 12 del E. al O. En medio de este lago se ve una isla espaciosa. Recibe por varios canales las aguas del lago Kiurga y algunos riachuelos, de los cuales los mas crecidos son el Cara-gheul y el Dui.

ALALÓ, L. S. de Esp., prov. y á 9 leg. de Soria, obisp. de Siguenza, part. y á 2 leg. de Berlanga. A. P. 140 hab.; 1 parr. con 1 aneja. Prod.: granos, legum., pastos y ganado.

ALAMARTIN, ald. de Esp. en Galicia, prov. de Lugo, jurisd de Samos; de la parr. de Santa Maria de Lonreiro (V.).

ALAMBRA, (del árabe *alhamra*, roja) V. ord. de Esp., prov. de la Mancha, part. de Villanueva de los Infantes, arzob. de Toledo. A. O. 836 hab. Sit. con mucha desigualdad en la llanura de una colina. En 1166 la conquistaron los reyes de Castilla D. Alonso VIII y IX, haciendo donacion de ella á la orden de Santiago con sus terminos. Los reyes D. Enrique I y D. Felipe la ennoblecieron con muchas gracias y privilegios. Las ruinas que se ven de algunos edificios manifiestan que tuvo mucha mas estension de la que nos presenta en el dia. Tiene una cantera de piedra, de que se hacen las muelas que usan en el pais. Entre su término y la V. de la Osa estan las 7 lagunas llamadas de Ruidera cuyas aguas movian algunos molinos harineros, que han sido substituidos por otros de pólvora construidos en 1780. En 15 de enero de 1827 voló el depósito de pólvora, pereciendo 6 personas. En las orillas de estas lagunas tiene su origen el rio Guadiana.

ALAMEDA, desp. Ecl. de Esp., prov. de Córdova. A. O. Con este nombre hay una quinta á 1/4 de leg. S. de la cap. en la ribera derecha del rio Guadalquivir, propia de los señores Obispos. Esta en efecto poblada de muchas alamedas, jardines, frutales, laberinto y jardin botánico. Debe su restablecimiento al Señor obispo D. Martin de Barcia.

ALAMEDA, pueblo de Esp., prov., obisp., part. y á 8 leg. de Avila; cesmo de Llano. Es barrio de Hoyo Redondo. Pobl. 43 hab.

ALAMEDA (LA), V. S. de Esp., prov. y part. de Madrid, arzob. de Toledo. A. O. 133 hab. Sit. un poco á la izq. del camino que conduce de Madrid á Alcalá, á 3 leg. de esta, y 1 3/4 de la primera. En ella hay un magnífico jardin de la Duquesa de Osuna y de Benavente; su castillo que fué famoso, se halla arruinado.

ALAMEDA (LA), lug. R. de Esp., prov.

de Salamanca, part., obisp. y á 4 leg. de Ciudad Rodrigo, campo de Argañan. A. P. 695 hab. Sit. en la carretera que va de Madrid á Coimbra, por Ciudad-Rodrigo.

ALAMEDA (LA), *Cedrippo*, lug. S. de Esp., prov., arzob. y á 21 leg. E. de Sevilla, partido y á 4 leg. de Estepa; es uno de los 13 pueblos que componen el estado del Marques de Estepa, jurisd. ecl. *verè nullius* con sujecion inmediata á la silla apostólica. Sit. en el camino de Sevilla á Granada á la falda N. E. de la sierra llamada de la Camorra, á la izquierda y á 1/2 leg. del riachuelo Genil, rodeado de cerros por la parte S. y O. en clima templado, pero mas seco que húmedo, y su terr. es en parte arcilloso y en parte calizo. Prod.: trigo, ceb., legum. y aceite en abundancia y el mas celebrado de la comarca: sus naturales se dedican á la agricultura y arriería. Tiene dentro de la poblacion 7 fábricas aceiteras, sin las del campo, 5 de las cuales son de construccion moderna de prensas verticales, denominadas molinos. Se ven vestigios de edificios antiguos y muchos sepulcros, probablemente del tiempo de los Romanos, en donde se supone estaba la ciudad de Lir. Este lugar parece deber su nombre al plantío de alamedas. A. P. pobl. 3,400 hab.; fué erigido en parr. el año 1633. Dista 15 leg. O. de Granada y 11 N. O. de Málaga.

ALAMÉDA (LA), lug. S. de Esp., prov. y á 7 leg. de Soria; part. y á 6 leg. de la Recompensa, obisp. de Osma. A. P. 290 hab. Situado en los confines del obispado de Sigüenza.

ALAMEDA DE JUAN MARTIN, desp. de Esp., prov. y á 6 leg. de Salamanca, en el 4.° de abajo, jurisd. de Salvatierra de Tórmes. Sit. á or. del r. Alandiga, no lejos de su nacimiento. Prod.: granos, legum., vino y ganado.

ALAMEDA DE LA SAGRA, lug. de Esp., prov., part., arzob. y á 4 leg. E. de Toledo. A. P. 1.631 hab. Sit. sobre dos montes de yeso no muy lejos del Tajo; en sus inmediaciones hay una fuente de agua muy salobre que apenas sirve para los ganados. Produce trigo, ceb., garbanzos, aceite y algun vino.

ALAMEDA DEL VALLE, V. R. de Esp., prov., part. y á 5 leg. de Segovia, arzob. de Toledo. 376 hab. Es uno de los pueblos mas antiguos de Castilla. Sit. cerca del r. Lozoya. Prod.: centeno, poco trigo y leña.

ALAMEDA DE SEPÚLVEDA, ald. R. de Esp., prov., obisp. y á 9 leg. de Segovia, part. y á 1 1/2 leg. de Sepúlveda. A. P. 38 hab. Sit. sobre un cerro á or. del Duraton. Prod.: trigo, ceb., cent. y garbanzos.

ALAMEDAS, granja S. de Esp., prov. de la Mancha, part. y term. de Alcaraz.

ALAMEDILLA, lug. R. de Esp., prov. de Granada, part. de Guadix. A. P. 408 hab., inclusos 9 cortijos de su jurisd. Dista 11 leg. de la capital.

ALAMEDILLA, granja S. de Esp., prov. de Sevilla, part. de Carmona; 7 hab. Dista 6 leg. de la capital.

ALAMEDILLA, desp, R. de Esp., prov. de Toledo. Es cesento.

ALAMEDILLA (LA) lug. de Esp., prov. y part. de Avila, sesmo de Santo Tomé. 63 hab. Sit. á 2 1/2 leg. de la cap., á orillas del r. Adaja; prod.: cent., legum. y pastos. La estension de su término es de 150 fanegas de tierras cultivadas.

ALAMEDILLA (LA), lug. R. de España, prov. de Salamanca, part., obisp., y á 5 leg. de Ciudad-Rodrigo, campo de Argañan. A. P. 545 hab. Sit. en los confines de este part. con la prov. de Estremadura. Prod.: granos, legum., gan. lan., vac. y de cerda.

ALAMILLO, lug. ord. de Esp., prov. de la Mancha, part. de Almaden, arzob. de Toledo. A. P. 990 hab. Sit. en una llanura baja que confina por el E. con el valle de Alcudia. Prod.: mucha bellota. Dista 44 leg. de Madrid, y 36 de Granada.

ALAMIN, casa y cast. de Esp. en Castilla la Nueva, part. de Colmenar Viejo, sit. cerca del rio Alberche. Pertenece al Escmo. Sr. Duque del Infantado.

ALAMINOS, V. S. de Esp. en Castilla la Nueva, prov., part. y á 9 1/2 leg. E. N. E. de Guadalajara, obisp. de Sigüenza. A. O. 278 hab. Prod.: granos, legum. y pastos.

ALAMO, (EL) V. S. de Esp., prov., part. y á 6 leg. S. O. de Madrid, arzob. de Toledo. A. O. 532 hab. Sit. en terr. llano y arenoso. Prod.: trigo, ceb., semillas, vino, y muy poco aceite. Sus moradores se aplican á la agricultura.

ALAMO, granja S. de Esp., prov. de la Mancha, part. de Villanueva de los Infantes, y término. de la villa de Beas.

ALAMO (EL), caserío de Esp., prov. y part. de Sevilla. 91 hab.

ALAMOS, (LOS) C. de Nueva Esp., intendencia de Sonora, á 33 leg. N. O. de Sinaloa, entre el rio del Fuerte y el rio Mayo. Tiene una direccion de minas de plata que se esplotan en su territorio. Pobl. en 1803, 7,900 hab. En esta parte de América se encuentran otras cuatro villas del mismo nombre.

ALAMUS, lug. R. de Esp., prov. de Cataluña, corregimiento, obisp., y á 1 1/4 leg. de Lérida A. O. 150 hab. Prod.: trigo, vino y aceite. Sit. en terr. llano á 26 leg. de Barcelona, y 14 de Tarragona.

ALAN, r. de Inglaterra (v. CAMEL).

ALAN, lug. de Fr., dep. de Haute-Garonne, en el distr. y á 4 leg. N. E. de Saint Gaudens. Indust.: fábr. de tejidos de lana. Poblacion 900 hab.

ALANCHETE Y VALVERDE, lug. S. de Esp., prov., part. y á 6 leg. de Toledo. A. O. 191 hab.

ALAND, *Alandia*, archipiélago del mar Báltico en la entrada del golfo de Botnia, al O. de las costas de Finlandia. Tiene 16 leg. de largo y 12 de ancho. Se compone de una isla principal que da su nombre al archipié-

Digitized by Google

lago, y de otras islas, de las cuales las mas importantes son: Lemland, Lumparland, Ekerœ, Foglœ, Kumlingœ, Brœndœ, Vordœ, Hammœ, etc., y de muchos islotes y escollos peñascosos que se prolongan á gran distancia.

La isla de Aland está sit. á los 60° 15′ lat. N., y á los 23° 38′ long. E.: su forma es irregular. Tiene 7 1/4 leg. de largo de N. á S. y 5 1/2 de ancho de E. á O. Sus costas estan muy cortadas y ófrecen varios puertos escelentes, entre otros el de Itternas. Esta isla es regada por algunos riachuelos; su terreno es montuoso y calizo. Sus cosechas de trigo son escasas, mas en compensacion las del centeno y cebada son abundantes: está bastante arbolada; pero no tiene mas que pinos, abetos y abedules. Tiene pastos abundantes para el ganado, y de su leche se hace buen queso; la pesca abunda; en sus bosques se encuentra la liebre, el lince, la zorra, y raras veces el oso. En esta isla se ha descubierto una veta de una mina de hierro. Su poblacion es de 13.340 hab., los cuales hablan sueco, y se ocupan de la agricultura, y de la caza de las aves acuaticas y de las vacas marinas que abundan en este archipiélago. Su comercio consiste en la esportacion de las producciones de su suelo, de la pesca y de la caza que conducen en pequeñas embarcaciones propias para Suecia y Finlandia. La isla de Aland tiene 5 parr. y son: Sund, en donde está sit. Castelholm, señorio real y administracion de correos, Saltvik, Finstrom, Hammarland y Jomala: en el centro de un monton de rocas y cerca de Ekerœ, hay una peq. isla llamada Signilskœr, en la cual se ha establecido un telégrafo: el gobierno mantiene en ella algunos pilotos para el servicio de los correos y de los viageros.

El nombre de este archipiélago se pronuncia Oland, y significa pais de los rios. Los Finlandeses llaman á estas islas Ahvenanmaa. Pertenecen á la Rusia desde 1808, y forman parte del gobierno de Finlandia. Eric XIV, Rey de Suecia, fué encerrado por su hermano Juan en el castillo de Castelholm. Pedro I batió á la flota Sueca en sus aguas en 1714; esta fué la primer ventaja conseguida por sus fuerzas navales. En 1718 se firmaron los preliminares de paz entre la Rusia y la Suecia en Lexlæ.

ALANDROAL, V. de Portugal, prov. de Alentejo, comarca de Aoiz, pobl. 450 hab.; un J. de Fora, casa de misericordia, 1 hosp. Sit. en la falda occ. de un monte cerca de la orilla izquierda del rio Lucefece. La poblacion se halla dividida en dos partes: la superior en terr. plantado de viñas y olivos; y la inferior entre huertos y frutales. En medio de estos dos barrios se halla 1 castillo con 7 torres y dos puertas.

ALANGASI, rio de nueva Granada, que sale de la montaña desierta de Sincholagua, pasa al E. de Quito, y se reune, despues de un curso de 31 1/2 leg. del S. E. al N. O., con el Toachi para formar el rio das Esmeraldas. Tiene un puente de un solo arco grande y solido. En sus márgenes, cerca de su origen y á unas 3 1/2 leg. de Quito se encuentra una villa del mismo nombre, en cuyas cercanias hay un manantial de aguas minerales.

ALANGE, V. ord. de Esp., prov. de Estremadura, part. y á 3 leg. S. S. E. de Mérida, priorato de San Marcos de Leon. A. O. 1023 hab. Sit. sobre una loma á 1/2 leg. del Guadiana. Su terr. es muy fértil en trigo, y pastos para el ganado lan. y vac. Al O. de esta V. hay un lago, en medio del cual se ha construido una casita de baños. Fué fundada por los Romanos, de los cuales se ven algunas antigüedades, y reedificada posteriormente.

ALANGHAU, fortaleza del Indostan, en la parte sept. del reino de Travancore, entre dos rios que desaguan en el océano indio, y á 4 leg. N. N. E. de Cotchin.

ALANGIS, ald. de Fr., dep. de los Vosges, distrito y á 4 leg. S. S. O. de Espinal, territorio de Xertigny. Indust.: fraguas.

ALANGOET, V. de Portugal en Estremadura, á 9 leg. N. E. de Lisboa.

ALANGUA, barr. de la villa de Salvatierra en Esp., herm. del mismo nombre, prov. de Alava. Su vecindario está unido al de Salvatierra. Tiene A. O. y demas ministros de Justicia de la herm.

*ALANI, (LOS ALANOS), pueblos asiáticos que habitaban en las montañas de la Scythia. Los antiguos no han conocido de una manera positiva el lugar de su residencia. De las investigaciones de los modernos resulta, que en muy remota antigüedad habian habitado en el pais de Onfa y en el de Smolensko, desde donde se trasportaron á las llanuras situadas al N. de la Circasia. Por los años 73 de nuestra era, hicieron una irrupcion en la Media, de donde fueron espulsados por Vespasiano. El año 130 hicieron segunda tentativa, pero fueron derrotados por Adriano. Entonces fué cuando á vista de lo infructuoso de sus espediciones por el Oriente, se encaminaron hácia Occidente. Batieron á los Macedonios y al emperador Gordiano, que trataba de contener la irrupcion, cuya victoria sirvió para darles el mayor prestigio de valor, y llenó de temor á todos los estados por donde se internaron; de modo que algunos de ellos, para cortejar ó lisongear su orgullo, tomaron su nombre. Sin embargo los Hunos los espulsaron de las orillas del Danubio á principios del siglo V., y entonces se adelantaron unidos con otras naciones bárbaras por la Germania hasta las Galias y la Iberia, en donde formaron varios establecimientos. Despues de haber dominado estos paises por algunos años, fueron sometidos por los Godos, adoptando sus leyes y sus costumbres. Los Alanos eran de alta estatura, de bellas facciones y altivo semblante; y aunque muy ágiles en la carrera, tenian pasion por presentarse á caballo. Antes de penetrar en Europa eran unos pueblos nómadas que

Digitized by Google

vivian en desiertos y despoblados. *Plin. Strab. etc.*

ALANIEH, C. de la Turquía asiát. (v. ALAYA.)

ALANIS, *Iporci*, V. R. de Esp., prov., arzob. y á 14 leg. N. E. de Sevilla, part. de Constantina. Se presume tomó su nombre actual de los Alanos. Sit. en un valle entre dos cerros en direccion de E. á O. 2 A. O. Pobl. en 1830, 450 vecinos. Tiene una parr., un convento de monjas, 2 hermitas, un castillo arruinado sobre la colina situado al S. de la misma, junto al cual está una iglesia con pila bautismal, que fué la antigua parroquia. A unos mil pasos, en el camino de Cazalla se ve una hermita con la advocacion de las angustias, construida en accion de gracias por la batalla ganada á los Moros en un valle inmediato, que conserva el nombre de Matamoros. A 1 leg. al N. se hallan las ruinas de un monasterio de Basilios, con la advocacion de San Miguel de la Beña, arruinado por las tropas de Napoleon, y á poco trecho otra hermita arruinada por las mismas. Prod.: trigo, ceb., garb. y otras semillas, vino y gan. cabr. y lan. El terreno es montuoso y escelente para arbolados. Esta villa es muy antigua; estaba sit. al rededor del castillo, y de los vestigios que todavia se encuentran puede inferirse su pasada grandeza. Tenia 25 familias nobles, entre ellas, la de los marqueses de Henestrosa. A 100 pasos de la poblacion se encuentra una mina de hierro, y á 1 leg. al S. E. se halla la famosa cantera de piedras azules de sentar filo á las navajas de afeitar. A 200 pasos al S. O. se encuentra una mina de plata que toma el nombre del pueblo, y su veta se dirige de S. á N. Antiguamente fué esplotada por los Romanos; y en el dia está casi exausta: presenta piritas de cuarzo, y últimamente rinde mas plomo que plata.

*ALANKLISIN, *mar de los Ingleses*, asi llamaban los Arabes al Océano Cantábrico.

ALANNO, V. del reino de Nápoles, prov. del Abruzo Ulterior 1.°, distr. y á 3 1/2 leg. de Civitá di Penne, territ. de Torre di Passeri, sit. en una alta colina. Tiene una iglesia parroquial y otra iglesia muy rica dedicada á Santa Maria de las Gracias. Celebra una feria que dura desde el 15 de junio hasta el 1.° de julio, y otra el 8 de setiembre. Pobl. 1.537 hab.

ALAO, isla de la Oceania (v. PANTAR.)

ALAPAEVSK, C. de la Rus. eur., gobierno de Perm, distr. y á 16 leg. N. O. de Irbit, en la orilla izquierda del Neva. Esta pequeña ciudad fué edificada en 1704 para establecer en ella herrerias y fábricas de hierro. Pobl. 1.720 hab.

ALAPAICHA, cordillera de la Rusia europea, en el gobierno de Perm; forma parte de la de Ural y se estiende del S. E. al N. O., al O. de Alapaevsk. Tiene minas de cobre.

ALAPUCHE, villa del Indostan, reino de Travancore, cerca de la costa de Malabar. Está poblada de Musulmanes, y de Cristianos de Sto. Tomé y de Indios: es punto mercantil; y se ve en el el canal que el rey de Travancore mandó escavar para conducir las mercancías al mar, donde se embarcan en buques estrangeros.

ALAR, r. de Persia, en el Irak-Adjemy, que desagua en el mar Caspio.

ALAR ó ALLART, villa de Persia, provincia del Irac pérsico, sit. en el declive de las montañas, á 4 leg. S. O. de Teheran.

ALARA, V. de la Turq. asiát., sit. en medio de una llanura en el bajalato y á 7 1/2 leg. N. de Mosul; tiene 300 casas.

ALARAZ, lug. S. de Esp., prov. y obisp. de Salamanca, part. de Alba de Tórmes, cuarto de Rio al Mar. A. P. 870 hab. Sit. á la falda de un peq. cerro; prod.: trigo, ceb., cent. y vino. Antiguamente fué mayor su poblacion. Tiene una fuente de agua mineral en un cerro inmediato.

ALARBA, lug. R. de Esp., prov. de Aragon, part. y á 3 leg. de Calatayud, obisp. de Tarazona. A. P. 209 hab. Sit. en la margen izquierda del rio Jiloca, cerca de la sierra de Castejon, en terr. montuoso. Prod.: trigo, cent., ceb. y vino.

ALARCIÁ, V. R. de Esp. en Castilla la Vieja, prov. y arzob. de Búrgos, part. de Juarros y la Mata. A. O. 173 hab. Prod.: cent. y gan. lan. Dista 6 1/2 leg. de la cap. y 1/2 S. de Valmala.

ALARCON, V. S. de Esp., prov., obisp. y á 11 1/2 leg. S. S. E. de Cuenca, part. de San Clemente. A. M. de 1.ª clase y otro ord. 1.254 hab., 5 parr. Sit. sobre una roca casi enteramente circuida por el r. Jucar, sobre el cual tiene dos puentes. Tiene un antiguo castillo; prod.: trigo, legum., vino, azafran, miel y ganado. Esta villa es muy antigua. La naturaleza y el arte habian contribuido á hacer de ella una fortaleza inespugnable, solo accesible por una lengua de tierra rodeada de precipicios. Tres puertas con puentes levadizos defendian su entrada: una fortaleza sólidamente construida sobre una roca completaba su fortificacion. Son de notar la bella fachada de la iglesia de Santa Maria y la de San Juan, que está adornada con columnas de orden dórico, el grande y magnífico altar mayor de la iglesia parroquial de Santo Domingo de Silos. Su sit. pintoresca y militar debió hacerla muy importante en la época de la dominacion de los Arabes á quienes la tomó Alfonso VIII. En el dia está casi en ruinas.

ALARCON, granja S. de Esp., prov. de la Mancha, part. de Alcaraz, term. de la villa de Bonillo.

ALAR DEL REY, V. R. de Esp., prov. de Palencia, part. de Reynosa. A. O. 27 hab. Sit. á 1 leg. de Herrera de rio Pisuerga. El término redondo de esta villa que es de 1/4 de leg. se compró por S. M. en el año 1759, al monasterio de religiosas Bernardas de San Andres de Arroyo, con el Señorío de ella y el libre uso de las aguas para cebar el canal de Castilla, con cuyo objeto se han construi-

Digitized by Google

do algunos edificios á costa de la Real Hacienda.

ALARIC, (CANAL DE), en Fr., dep. de los Altos Pirineos; fue abierto en 507 en la orilla derecha del Adur mas abajo de Bagneres, por orden del rey Alarico. Tiene su presa de agua en frente del lugar de Pouzac, pasa al E. y á 1/2 leg. de Tarbes, y despues por Rabastens; mas abajo de esta última ciudad se une con el riachuelo de Esteux, que desagua en el Adur. Este canal tiene 8 leg. de largo, sin contar la parte del Esteux, que tendrá unas 3 leg.; sirve para el riego de las tierras de la orilla izquierda del Adur, y da movimiento á 59 molinos.

ALARCOS, ant. pueblo de Esp. no lejos de Almagro, fundado en una eminencia en el año 1178 y destruido por los Moros en el año 1195, de resultas de una sangrienta batalla que estos ganaron á los Cristianos el dia 18 de julio, y en la que salió herido el rey D. Alonso VIII. Solo restan de esta poblacion algunos paredones y un templo bastante deteriorado, llamado Sta. María.

ALARILLA, V. S. de Esp. en la Alcarria, prov. y á 5 leg. de Guadalajara, jurisd. de Ita, arzob. de Toledo. Pobl. 507 hab. Sit. en terr. llano al pie de un alto cerro; prod.: buen trigo, cebada y vino.

ALARÓ, V. ll. de Esp. en la isla de Mallorca. Tiene baile, 4 leg. 3809 hab. y una parr. con dos anejas. Sit. al pie de los mont. inmediatos al Puigmayor de la Isla, á 3 leg. N. N. E. de Palma. Su territorio es fértil y en sus inmediaciones se encuentra una cantera de marmol jaspeado, susceptible de muy hermoso pulimento. Al N. del mismo se halla un castillo en un monte elevado, cortado á pico, en donde hay un santuario dedicado á Nuestra Señora de Lluch.

ALARPARDO, V. S. de Esp., prov. y á 5 1/2 leg. N. N. E. de Madrid, arzob. de Toledo, part. y á 3 leg. de Alcalá de Henares. A. O. 228 hab. Prod.: granos y garbanzos.

ALAS, lug. E. de Esp, prov. de Cataluña, corteg. de Puigcerdá, obisp. y á 1/2 leg. S. E. de Urgel. A. O. 343 hab. Prod.: trigo y vino, escelentes peras y manzanas. Dist. 28 1/2 leg. de Barcelona.

ALASKA, larga península en la costa N. O. de la América septentrional, formada por la bahía de Bristol al N. O. y al N., y por el Océano, y las aguas del Cookshiver, al S. y al S. E. Está á 200 leg. S. del estrecho de Behring, y es habitada por indígenas llamados Kagatova Kongs, que tienen las costumbres de los demas salvages de esta costa. Esta península pertenece á la Rusia.

AL-ASSABAN, isla del mar Rojo, cerca de la costa de Arabia en la tierra de Yemen. Lat. N. 15° 30', long. E. 45° 55'.

ALASSAC, peq. ciudad de Fr., dep. de la Correze, distr. y á 2 leg. N. N. O. de Brive, territ. y á 1 leg. N. O. de Donzenac. Prod.: vino. Pobl. 3159 hab.

ALASSIO, V. de los Estados Sardos, prov. y á 1 1/4 leg. S. O. de Albenga, cab. de mandamento ó part. Es muy estrecha, larga y mal construida: tiene un buen puerto y hace algun comercio. Pobl. 5000 hab.

ALASSONA, V. de la Turq. eur. en la Romelia, sandjiacato y á 8 1/4 leg. N. N. E. de Tricala, y á 7 leg. N. O. de Larisa. Hay en ella un convento griego, y celebra una feria considerable en verano. Pobl. 3.000 hab.

ALASTRUE, lug. ab. de Esp. en Aragon, part. y obisp. de Jaca. A. O. 59 hab. Sit. cerca del nacimiento del rio Alcanadre. Prod.: trigo y legum.

ALASTUEY, lug. ab. de Esp., prov. de Aragon, part. de Cinco-Villas, obisp. de Jaca. A. O. 109 hab. Sit. en las inmediaciones del rio Aragon, á 8 leg. de Sos. Prod.: trigo, legum. y frutas.

ALAT, V. de la Rusia europea, gobierno, distrito y á 8 1/2 leg. N. N. E. de Kazan.

ALATA, lug. de Abisinia, en el reino de Amhara, á or. y cerca de las fuentes del Nilo, á 25 leg. S. E. de Gondar. En sus inmediaciones hay una catarata muy elevada, segun Bruce. Sus habitantes son mahometanos.

ALATA, lug. de la costa occidental de la isla de Córcega, cerca del golfo y á 1 1/2 leg. N. de Ajaccio. A 1 leg. S. O. de dicho pueblo se ve una montaña llamada Pozzo di Borgo, al N. del cual se distinguen todavia las ruinas de un lugar destruido por los Moros. Pertenecia á la familia Pozzo di Borgo, una de las mas distinguidas de Córcega.

*ALATA CASTRA, campo de los Romanos en Caledonia (Escocia), sit. entre dos murallas mandadas levantar por Adriano y Séptimo Severo, con el objeto de separar la prov. romana de la parte del pais abandonado á los bárbaros. Algunos autores pretenden que este campo se hallaba situado en donde se encuentra ahora Edimburgo: otros pretenden que estaba cerca de Inverness, en la parte mas septentrional de la gran Bretaña. La espresion Alata Castra, designando un campo volante, puede hacer congeturar que seria una division de tropa ligera dispuesta á trasportarse á cualquier parte, por donde los bárbaros amenazasen alguna irrupcion.

ALATAMAHA, rio de los Estados Unidos en el estado de Georgia, formado por la reunion del Okonee y del Oakmulgee, que nacen en las montañas del pais de los Cherokis. El Alatamaha desagua en el Océano Atlántico, cerca de Darien, despues de un curso de 28 leg. del N. O. al S. E. Cerca de su embocadura tiene 1750 pies de ancho; aunque tan solo es navegable por las grandes embarcaciones hasta Darien, sit. á unas 3 leg. del mar. Los buques de 30 toneladas remontan el Okonee hasta Milledgeville, á 86 1/2 leg. del Océano. El Oakmulgee tiene de 1050 á 1400 pies de ancho, y el Okonee 875 pies en muchos parages. Los Ingleses dan al Alatamaha el nombre de San Jorge. El afluente superior del Okonee se llama Apalachy. El Oakmulgee recibe por el E. el Tobofuskee. El New-Creek, llamado hoy el Ohoopy, es

Digitized by Google

el afluente mas al E. del Alatamaha. En la orilla derecha, á unas 10 leg. del confluente, ecsistió en otro tiempo el fuerte Barrington.

ALATAMAHA ó ALTAMAHA, C. de los Estados Unidos, estado de Georgia, en el confluente del Okonee y del Oakmulgee, á 16 leg. S. E. de Milledgeville.

ALATOZ, lug. S. de Esp., prov. de Cuenca, part. y á 15 leg. de San Clemente. A. P. 1.226 hab.

ALATRI, *Aletrium*, antigua C. de Italia, en los Estados Pontificios, delegacion y á ½ 1/4 leg. N. O. de Frosinone, en una colina. Lat. N. 41° 44'; long. E. 16° 51'. Tiene una catedral, una colegiata y algunos conventos: el obispo depende inmediatamente del Papa. Pobl. 8.688 hab.

ALATYR, r. de la Rusia eur., que nace en el gobierno de Nijnei Novgorod, distrito y al S. E. de Ardatof, corre del O. al E. entra en el gobierno de Simbirsk y desagua en el Sura, cerca de la ciudad de Alatyr, despues de un curso de ½0 leg.

ALATYR, distrito del gobierno de Simbirsk en la Rusia europea, que contiene 75.000 habitantes. Su superficie ofrece una llanura designal, muy arbolada, y regada por el Sura y el Alatyr. Tiene mediana fertilidad: la abundancia de leña ha dado lugar á establecer en él dos fabricas de aguardiente y una de potasa.

ALATYR, C. de la Rusia europea, gobierno de Simbirsk, cabeza de un distrito; sit. en la embocadura del Alatyr en el Sura. Esta ciudad construida de madera, está á 33 leg. O. N. O. de Simbirsk; tiene 2 conventos y 5 iglesias. Indust.: una fábrica de curtidos y otra de vidrio. Hace un gran comercio de granos, y celebra frecuentes mercados. Pobl. 2.708 hab. Lat. N. 54° 39'; long. E. 49° 56'.

ALAUNHUTTE, lug. de Bohemia, círculo de Saatz, á 1/3 de leg. S. S. O. de Gorkan, tiene una mina de alumbre.

*ALAUNI, Tolomeo llama así á algunos pueblos que coloca en la Sarmacia europea. Mentelle cree que son los Alanos.

ALAUSI, antigua prov. de Nueva Granada. Linda al N. con la de Riobamba, al N. O. con la de Chimbo; al S. con la de Cuenca; al O. con el distrito de Yaguacha, y al E. con la provincia de Macas. La riegan el Uzogoche, el Guasuntos, el Pinancay, y el Alausi. Sus montañas mas altas estan situadas al O. Sus campos son fértiles y producen toda especie de frutas y granos de América y Europa. Industria: muchos ingenios de azúcar. Su temperatura es muy cálida y goza de un aire salubre.

ALAUSI, C. de Nueva Granada, cap. de la prov. del mismo nombre, sit. á or. del Alausi. Lat. S. 2° 13' 22''; long. O. 75° 18' 19''. Indust.: fábricas de paños, bayetas, y tejidos de algodon. Tiene una iglesia parroquial y un convento de PP. Franciscos: En su territorio se encuentran aguas termales.

ALAUT ó ALT (ALUTA), r. de la Turq. eur. que nace en la Transilvania y desagua en el Danubio, enfrente de Nicopolis, á 10 leg. E. de Viddin.

ALAVA, prov. de Esp., una de las tres llamadas Vascongadas y de Vizcaya, pertenecientes á la corona real de Castilla. Esta prov. fué antiguamente parte del ducado de Cantabria ó del condado de Castilla, y siempre bella porcion del reino de Asturias y Leon, y despues de los de Navarra y Castilla alternativamente, hasta que fué incorporada para siempre á esta corona por el Rey D. Alonso VIII de este nombre. Esta provincia ocupa 18 leg. de N. á S. sobre unas 15 de E. á O. Linda al N. con Vizcaya y Guipúzcoa; al E. con el reino de Navarra; y al S. y al O. con Castilla la Vieja. Por todas partes se halla rodeada de peñascos escarpados, y encumbradas cordilleras, con otras que la atraviesan de E. á O., con montes y collados de orden inferior, cuyo conocimiento es indispensable para formarse una idea ecsacta de la constitucion física del pais. Su capital es Vitoria.

Tres son las cordill. principales, que así como unas grandes murallas, sostienen y defienden este territ.: todas ellas son parte del Pirineo, porque de este se desprenden entre Guipúzcoa y Navarra 2 cadenas que estrechándose en el valle de Burunda, jurisd. de aquel reino y confines de este con Guipúzcoa y Alava, al entrar en esta, se vuelven á ensanchar, dirigiéndose de E. á O. La primera sumamente encumbrada, y compuesta en parte de materias gredosas y calizas, y parte de peñas vivas, areniscas y pizarreñas, se prolonga con la misma direccion desde los conf. de Navarra y Guipúzcoa hasta el valle de Llodio, formando toda la línea boreal de Alava, y tomando varios nombres, segun los sitios y parages por donde se dirige: comienza dicha línea á continuacion de la montaña de Aralar, y comprende los montes de Olza, Alzania, Urbia y San Adrian, fecundísimos en yerbas medicinales y escelentes pastos, en que tienen comunidad varios pueb. de las 2 prov.; y todos ellos están poblados de robustos árboles, hayas, robles, manzanos silvestres, espinos albares, tilos, acebos, tejos, albortos, alisos y abedules; y en los de Alzaria hay varias fuentes min. A estos se sigue por la parte de Alava la montaña de Araz, cordill. de peña viva que se prolonga de E. á O. sobre la herm. de Asparrena y sus pueb. Zalduendo y Araya, y cuyas cúspides escarpadas y mas elevadas son conocidas con los nombres de Peña de Araz, en jurisd. de Alava, cerca de la cual hay 1 mina de hierro: y Aizcorri en la de Zegama, prov. de Guipúzcoa, donde hay varias fuentes sulfúreas y saladas, que sirven una y otra como de mojones entre las 2 prov. Ambas son parte de la montaña de San Adrian de que se ha formado artículo. Continua la cordill. por los célebres montes de Aránzazu, en cuyas faldas merid., término del lugar de Ariôla, hay

Digitized by Google

montes de haya y roble. Son famosos por esta parte los montes de Elguea, y por la opuesta los de Arraoz entre Larrea de Barrundia y Oñate, y mucho mas los de Artia, jurisd. de esta villa, donde se halla la encumbrada peña de Aloña, que es de un jaspe de color ceniciento con vetas blancas. Hasta su cumbre hay unas 3 leg. de subida, y allí una fuente que llaman de nuestra Señora, sobre el camino por donde los Guipuzcoanos pasan desde Segura al santuario de Aránzazu. Sus laderas y faldas abundan en pastos esquisitos y están pobladas en gran parte de frondosas arboledas y jarales. Sigue la cordillera hasta el puerto de Arlavan, que es una cañada que ofrece paso casi llano á las prov. de Alava y Guipúzcoa; está situado entre Ullibarri, Gamboa y Salinas de Leniz, y pasa por él con direccion á N. el camino real de postas á Francia. En la cima del puerto hay una pequeña hermita inmediata al camino real, titulada la Santa Cruz, perteneciente á la jurisd. de la V. de Salinas de Guipúzcoa, y en la de Ullibarri, Gamboa y Landa, á la falda de dicho puerto, se crian abundantemente robles bravos muy robustos, frondosos y á propósito para construccion de bajeles, y se hallan 2 fuentes minerales, distantes una de otra como un tiro de bala; la primera sulfúrea, y la segunda ferruginosa. Siguen por la herm. de Villareal los grandes montes de Albertia y Bostibayeta, donde se encuentran venas de hierro y cobre cultivadas antiguamente con esmero; canteras de mármol negro con vetas blancas, y petrificaciones de varias conchas; luego los de Ayago y Zarandona, fecundos en corpulentos robles, y en la misma cordill. hácia el N., los enriscados peñascos y montañas de Aranguio, Amboto y Albinagoya, entre Aramayona y Señorío de Vizcaya, abundantes en buenos pastos, poblados de robles, hayas, encinas, cagigos y castañas: hay en ellos canteras de mármol, de pizarra para dibujar y minas de hierro, cobre y antimonio. Continua la cordill. por el famoso Gorbea ó Gorbeya, despues por el pingüe y frondoso Altuve, uno de los mas señalados de la prov.; y últimamente por las herm. de Zuya, Llodio, Ayala y Arciniega sigue una cadena de cerros y montes descompuestos que separan este territ. del del señ. y encartaciones de Vizcaya, concluyendose aquí la línea ó banda boreal de la prov.

El otro ramo del Pirineo paralelo al que acabamos de escribir, y que desde el valle de Burunda se comienza á ensanchar, inclinándose á la izq., se estiende de N. á S. entre el reino de Navarra y esta prov., formando su línea oriental: de esta gran mole y armazon nacen varias ramificaciones, montes y sierras subalternas con distintos nombres y direcciones; las mas señaladas son las que, prolongandose de E. á O., atraviesan la prov., una por el centro y otra por su banda meridional, á la cual llamaron algunos Cantabria: este nombre no conviene propiamente sino á un cerro bastante estendido y mas largo que ancho, de superficie plana y faldas en parte sembradas y en parte baldías de la otra banda de Ebro, en frente y á muy corta distancia de Logroño. Pudieran dar á la cordill. de que vamos hablando, el mismo nombre, porque arranca desde las V. de Marañon y poblacion del mencionado reino de Navarra, y las de Yecora y Cripan de esta prov., cuyas sierras continuan hasta aquel cerro no muy distante. Esta cadena se prolonga de E. á O. desde dichos puntos hasta las conchas de Ebro, tomando distintos nombres y denominaciones, y formando una línea que separa la Rioja Alavesa, parte la mas merid. de la prov., de todo el resto de ella. Sus montes, collados y sierras son muy bravos y encumbrados, é igualmente fecundos en producciones útiles; desde luego ocurre el monte Ibar sobre la V. de Santa Cruz de Campezo, muy elevado, de grande estension y poblado de encinas, robles, hayas y variedad de arbustos: la sierra y puerto de la poblacion por donde se baja á Bernedo es abundante en yerbas medicinales, y hay terrenos de mucha greda y almazarron: la gran sierra y puerto de la V. de Bernedo que la dominan por el S., está poblada de hayas, azcarros, chopos y bojes; y los montes bajos, de robles. Sigue luego el puerto de Toro, célebre por el cast. que hubo aquí anteriormente; despues las montañas que dominan por el S. á Peñacerrada, donde igualmente abundan yerbas medicinales, escelentes pastos y árboles robustos, hayas, robles, abedules y otras especies: se encuentran tambien canteras de mármol, minas de hierro, y cerca de Montorio muchas petrificaciones. Desde aquí continua la cordillera hasta la brava y encumbrada sierra de Toleño, y luego hasta el rio Ebro, el cual se abrió paso para la Rioja por medio de aquella entre los dos famosos riscos Bilibio y Buradon, term. en la prov. de esta gran cordillera.

La tercera, que arranca desde la misma raiz y grande armazon que la segunda, y en los conf. orient. de esta prov. con Navarra, entre esta y Alava, toma los nombres de Andia y Encia, así como el de Iturrieta, y es fecundísima en bellos pastos, yerbas medicinales y corpulentos árboles, hayas, robles, manzanos silvestres, espinos albares, tilos, acebos, tejos y varios arbustos. De estos encumbrados montes con los de la banda opuesta, que son los de Araz y San Adrian, se forma el ancho y caudaloso valle donde se hallan bien colocados los pueblos de las herm. de Asparrena, San Millan y Salvatierra. Sobre esta V. y la de Acilu por el S., siguen los altos montes de Lauribaso y los puertos de San Juan y de Gereñu; en cuyos bellos pastos tienen comunidad y aprovechamiento los pueblos de la jurisd. de dicha V. de Acilu, y disfrutan de la leña, robles y hayas en que abundan: luego los de Saseta y Berroci, continuando desde aquí la cordill. con la misma direccion de E. á O. hasta Esquivel y Gomecha, y dividiendo el cond. de Trevi-

Digitized by Google

fio de la herm. de Vitoria. La naturaleza parece haber querido cortar aqui la cordill. para dar paso al r. Zadorra, ó mas bien este con la sucesion de los siglos, se abrió camino por entre estos peñascos. En las eminencias que le dominan, igualmente que al camino real de postas que pasa muy inmediato, se hallan los altos del célebre cast. de Zaldiaran al S. de Esquivel; y sobre Gomecha, la cumbre que llaman Picozorroz. Pasado el r. y camino, vuelve de nuevo la cordillera, y continua despues de Villodas con la misma direccion sobre los pueblos Nanclares, Ullabarre, Montevite, Morillas, Ormijana, Escota, Artaza de Lacozmonte, Barron, Guinea y Osma, confinante con Castilla, dejándolos á todos en sus faldas merid., proveyendo á sus gan. de pasto conveniente, y á los vecinos de leña de los árboles en que abunda, señaladamente encinas, algunas hayas y pinos, sin embargo de su aspereza y de estar cubierto su suelo generalmente de piedra caliza. Las tres referidas cordill., aunque siguiendo la misma direccion, se introducen desde los puntos señalados en Castilla. Como quiera, la naturaleza parece que se propuso reunirlas y enlazarlas por medio de otra cadena de montañas bastante encumbradas, sumamente ásperas y peñascosas, las cuales dirigiéndose de N. á S., forman el térm. occ. de Alava, separandola con esta gran muralla de la de Burgos. Son muy señaladas y conocidas en ella las peñas de Angulo, la de Orduña, la sierra de Gubijo y los montes Arcamo, Arcena, y otros que se prolongan hasta la V. de Sobron, no lejos del r. Ebro, cuyo territ. asi como el de la herm. de la Rivera, V. de Miranda, Santa Gadea y parte de la Bureba, no pudo menos de ser una gran laguna, hasta que aquel rio se abrió camino por las conchas, siendo asi que todo él está rodeado de cumbres muy elevadas, por donde no teniendo salida las aguas, era necesario se estancasen. El Ebro, pasando cerca de la V. de Sobron y luego por Bergüenda, Puentelarra, Fontecha y Comunion hasta Miranda, con direccion de O. á E., junto á esta V. de Castilla, que deja á su derecha, revuelve hácia S., formando un semicirculo para atravesar las conchas; desde aquí, cerca de Briñas, revuelve hacia E., y continuando su curso hasta Logroño, forma la linea merid. de Alava, perteneciéndole todos los pueblos sit. á la izquierda, á escepcion de Bayas, Arce, Briñas, San Vicente, Urzales, Ribas, Pecina, Avalos y Tabuérniga, que son de la Rioja y prov. de Burgos, cuyo territ. comprendido entre dicho r. y cordillera mas merid. de la prov., es conocido con el nombre de Rioja Alavesa.

Esta es la parte mas llana y fecunda de Alava: el resto aunque sumamente montuoso, no deja de ser medianamente pingüe; sobre todo en los valles formados por las grandes cordilleras, y si no abundan las tierras blancas tanto como en Castilla, suplen este defecto otras muchas preciosidades que encierra aqui la naturaleza; copiosas y abundantes fuentes saladas de agua marcial y sulfúrea, á donde acuden los enfermos á buscar el remedio de sus dolencias, como las del valle de Oquendo, Villareal, Aberasturi, Luyando, Lautaron, Artomeña, Peñacerrada, Belunza y Salmanton. Los preciosos mineros de hierro, turba, yeso blanco y negro de la mejor calidad, abundantes y multiplicadas canteras de piedra franca, caliza, blanca y arenisca pura, de arena mezclada con cuarzo y espato, rodados de diferentes colores y tamaños, de mármoles negros con vetas blancas ó rojas, blancos, melados y encarnados; la infinita muchedumbre y variedad de aves y animales de que está poblada la tierra y el aire, con otras raras producciones de que se trata en los art. de los respectivos pueblos de esta prov., hacen á su territ., no solamente rico sino ameno y agradable. Bañan el suelo de esta prov. los r. Nerva ó Nervion. Añadase á esto la prodigiosa multitud de fuentes cristalinas que, naciendo en las faldas de los montes, serpentean por las llanuras; y los copiosos arroyos que bajan de las montañas y collados y que, reunidos en ciertos puntos, dan origen á los muchos rios de esta prov. los cuales son Nerva ó Nervion, Izoria, Oquendo, Llanteno, Zalla, Bayas, Santa Engracia, Ayuda, Ega, Jaundia, Omecillo y sobre todo el Zadorra, que es el mas caudaloso de la prov., fecundos en peces de varias clases y de rico gusto, y en aves acuáticas.

Todos estos objetos y circunstancias reunidos presentan un espectáculo sumamente agradable, de suerte que para un viagero que camina desde los pelados y llanos campos de Castilla á Vitoria, todo es nuevo y estraordinario, y cuanto ofrece á su vista la naturaleza de este pais le sorprende, embelesa y recrea: frondosas arboledas en las riberas del r. Bayas, el primero que se encuentra despues del Ebro, caminos escelentes, atendida la constitucion tan mont. y desigual del pais, comodidad de posadas, multiplicadas caserias de campo, lugares y pueblos casi continuados: el Zadorra costeando el camino hasta Ariñoz, y despues desde Gamarra hasta Ullibarri Gamboa le hace sumamente agradable y le da nuevo realce y hermosura; los cerros y colinas inmediatas, compuestas de piedras pequeñas, calizas y rodadas de todos colores, abundan en yerbas medicinales cuyos aromas perfuman y embalsaman el aire, y se encuentran en ellas la uva ursi, box, retama espinosa, anonis espinosa, muchas especies de orchis ó satirion y coscoja. Pasado Ariñez y Gomecha, se entra en el famoso valle que llaman concha ó llanada de Alava, de 5 leg. de largo y 2 1/2 de ancho, formado por las 2 grandes cordilleras de que hemos hablado, á saber, la del N. ó sierra de San Adrian, y la que atraviesa por medio toda la prov., y por la de Badaya, la cual es un ramo de la de Gorbea, y se estiende de N. á S., uniendo y enlazando por O. las dos primeras. Es-

Digitized by Google

ta grande hoyada, que asi se puede llamar, fué sin duda en otro tiempo un gran lago, hasta que abriéndose camino por las conchas de Arganzon, fué á desaguar en el Ebro. Esta llanada tiene mucha elevacion sobre el nivel de las aguas del mar Cantabrico, pues desde las aguas de marea alta, junto al conv. de Sasiola, hasta la cumbre de Salinas de Lenis, última V. de Guipúzcoa, confinante con Alava, hay 1.869 pies y 5 pulgadas de elevacion, de la cual á lo sumo se pueden rebajar 50 ó 60. El suelo se compone de fragmentos menudos de piedra caliza y cuarzos rodados desprendidos de los montes, como tambien de bancos de arena y arcilla blanca y endurecida con algunas conchas peines, y grande abundancia de dos especies de erizos de mar, particularmente de la llamada *echinus spatagus*, que se hallan en todas partes, y algunas veces embutidos en la piedra arcillosa cenicienta, á 3 y 4 varas de profundidad. El territ. está sumamente poblado, tanto que, desde los puntos mas elevados de la circunferencia, ó desde la torre de la C. de Vitoria, sit. sobre un altito en el centro de la llanada, se descubren y llegan á ver á un mismo tiempo, no sin cierta especie de sorpresa, mas de 150 pueblos, cada uno con su monte propio al lado; punto de vista de los mas deliciosos y agradables. No lo son menos los llanos y valles de Salvatierra. Alegria, Oquendo, Llodio y Ayala, sin contar los de la Rioja.

En todos es muy numerosa la poblacion, pues en el distrito que coge el presente artículo tan limitado y montañoso, se cuentan 430 poblaciones, entre ellas una ciudad, 72 villas, 1 iglesia colegial con 18 canónigos, 4 santuarios, 16 conventos, 7 de religiosos, y 9 de religiosas, con 434 parroquias servidas pvr 809 beneficiados, pudiendo calcularse que el número de sus habitantes ascenderá á 70 mil; de modo que segun Ponz la España tendria triple número de habitantes si los demas territorios fuesen poblados á semejanza de este.

Mantiene esta prov. una compañia de celadores ó miñones con destino á la persecucion de malhechores, y para hacer observar la policía; su número es como de 30, y la utilidad que prestan al público y principalmente á los caminantes, es conocida y de la mayor importancia, porque los libran de la rapacidad de los criminales.

Tambien á espensas de la prov. se han abierto 4 caminos reales fuertes y sólidos: el 1.º es el de Postas desde Miranda hasta las inmediaciones de Guipúzcoa, conduciéndole por el puerto de Arlavan, abandonando el que antes dirigia por la Peña Horadada y puerto de San Adrian; el 2.º desde Vitoria á Logroño; el 3.º desde Vitoria á Bilbao; y el 4.º desde Vitoria á Pamplona.

En el año 1527 tenia Alava una poblacion bastante considerable como consta del acopiamiento dispuesto por la provincia en dicho año, del cual se da noticia en el libro de sus acuerdos, que comenzó en 1502. Segun este, ascendia entonces el número de sus fogueras á 3513, que computadas á 4 vecinos por pagador, resultaba tener Alava en dicha época 14.052 vecinos. Sin embargo su poblacion debió ser mucho mayor en fecha mas antigua, pues consta por muchos documentos, que ecsistian en otro tiempo muchos mas pueblos que en el dia. El catálogo que se formó en el monasterio de San Millan á fines del siglo XII ó principios del XIII, comprende 307 poblaciones, sin contar las de algunas hermandades, de las cuales solo permanecen 220.

Esta provincia fue didivida en seis cuadrillas por junta general celebrada en 1567, asignando á cada una de ellas cierto número de hermandades, las cuales son como sigue: la primera es la cuadrilla de Vitoria compuesta de 18 hermandades: la segunda la de Salvatierra que comprende 6: la tercera la de Ayala, 5: la cuarta la de la Guardia, 7: la quinta la de Zuya, 5, y la sesta la de Mendoza, 12. El nombre, estension y confines de esta provincia asi como el de sus hermandades y pueblos comprendidos en ellas, no ha sido siempre el mismo.

Las calamidades públicas y particulares, la ambicion de los poderosos, las violencias y desafueros de los tutores en la minoridad de los reyes, y la multitud de forajidos y facinerosos que al abrigo y sombra del comun desórden causaban en todas partes estragos, robos y muertes, obligó á varias villas y pueblos del reino y á fines del siglo XII, á reunirse y formar hermandad entre sí para defensa comun de sus vidas, bienes y propiedades; pero no se introdujeron en Alava hasta el siglo XIV, y la primera memoria de hermandad se halla en un privilegio rodado de D. Fernando IV á favor de Vitoria fecho en Búrgos á 27 de julio de 1302, por el cual confirma su hermandad.

Los naturales son robustos y sanos, á pesar de que el temperamento de la provincia es muy frio y humedo, los inviernos prolongados, copiosas y frecuentes las nieves, hielos, escarchas, nieblas y lluvias, á causa de la eminencia y elevacion de sus montañas cubiertas frecuentemente de nieve, señaladamente la de Gorbea, donde se conserva casi todo el año: como quiera, la Rioja alavesa y las hermandades de Arciniega, Ayala, Llodio y algunas otras gozan de temperatura mas benigna y templada. Son grandes sufridores de trabajos, constantes en lo que una vez emprendieron, tenaces en llevar adelante sus intentos, corteses, afables y de agradable trato; y gustan de diversiones públicas para desahogar é interrumpir los trabajos y penosos ejercicios de la agricultura. Regularmente en los dias festivos, pasan las tardes jugando á bolos y naipes, ó bailando al son del pandero y á veces del tamboril: este instrumento, aunque tan comun en el pais vascongado, no se conoce en algunas herm. sit. en los estremos de la prov., y en ella se suple el defecto de esta músi-

ca con la de la gaita gallega.

Los naturales de los lugares sit. en la llanada ó concha de Alava suelen celebrar y solemnizar sus bodas disparando escopetazos, y precisando algunas veces á la novia, al entrar ó salir de la iglesia, á que haga lo mismo. En los entierros á que regularmente acude la parentela y amigos del difunto, si éste era de tal cual conveniencia, se acostumbra repartir á la puerta pan, vino, queso ó nueces, á lo cual llaman la caridad, y en varias partes piden despues á los concurrentes limosna para celebrar misas por el finado. Los trages y vestidos de los hombres en la mayor parte de esta prov. son muy parecidos á los que se usan en Vizcaya y Guipúzcoa; generalmente visten de paño y estameña parda en los dias de trabajo, y muchos, en los festivos, del negro; asi hombres como mugeres usan comunmente en toda la prov. el antiquisimo calzado de las abarcas, y fuera de los dias festivos, rara vez de zapatos. El trage de las mugeres, enteramente diferente del de aquellas prov., es muy semejante al de las montañesas de Pas, Reinosa y Espinosa de los Monteros, y otras poblaciones de aquel territorio; la mayor parte de las mugeres de Alava visten el capillo, adorno nada ventajoso ni agradable: es una especie de capuz ó capilla de estameña de Valladolid, que las cubre la cabeza y les cae á la mitad de la espalda: aunque es bastante ridículo, parece sirve para defenderlas el rostro asi de la inclemencia del invierno como de los ardores del sol en el verano. Las mozas solteras llevan las mas, toca en la cabeza, y las casadas para diferenciarse de aquellas, usan de otro género de toca que las rodea el cuello; la mantilla negra es bastante comun en los dias de fiesta, y en los demas unas mantas de paño pardo cosidas en forma de mantillas, que las cubre desde el medio de la cabeza.

La agricultura, principal ocupacion y apoyo de la subsistencia de los Alaveses, no deja de estar floreciente: úsase en la mayor parte de esta prov. de bueyes para labrar las tierras; en algunas herm., de machos, como en Navarra, en otras, de layas, como en Vizcaya y Guipúzcoa, y para trillar las mieses, de yeguas y rocines. Es grande el cuidado y diligencia de estos labradores en limpiar y preparar las tierras, repitiendo una, dos y tres veces las escardas, tanto que sus heredades parecen unos jardines. El terreno bastante fecundo, señaladamente en la llanada de Alava, Rioja Alavesa y en algunas otras herm., responde á la indust., aplicacion y laboriosidad de los naturales que logran abundantes cosechas de frutos de primera necesidad, siendo muy copiosa la recoleccion que regularmente se hace de mieses y granos, trigo, ceb., maiz, avena, mijo, cent., haba, arbeja negra, blanca y cuadrada, garbanzo, hiero, alholva, lentejo, judias, lino y cáñamo; frutos que no pudiendo consumirse totalmente en el pais, se exportan innumerables fan. á otras partes, especialmente á la prov. de Guipúzcoa. Añádase á esto la abundancia de arboles frutales cultivados aquí con bastante esmero: perales, manzanos, melocotones, olivos, albérchigos, guindos, cerezos, nogales, castaños, higueras, nisperos y almendros, con gran variedad de especies esquisitas en cada uno de estos géneros. Es abundante la cosecha de almendra en las villas de Puentelarrá y Fontecha; la de aceite es mediana en la Rioja alavesa, donde solamente se coge este fruto; la de peras y manzanas es copiosa, especialmente en las herm. de Ayala y Llodio, asi como la de guindas, cerezas, castañas, nueces, melocotones, albérchigos é higos; ni carece esta prov. del precioso fruto de las viñas, siendo regularmente bastante copiosa la cosecha de vino chacolí, y mucho mas la del clarete, ascendiendo á una suma considerable las cántaras de vino que se cogen en las herm. de la Guardia, Labraza, Salinillas, Berantevilla, Asciniega, villas de la Bastida, Fontecha y algunas otras.

No es la agricultura la única ocupacion de estos naturales, pues muchos de ellos se aplican á las manufacturas de lienzos y mantelerías, fundicion de hierro; fábr. de sal y otros ramos de indust. no solamente útiles, sino necesarios á la sociedad. Es prodigioso el número de artesanos incesantemente empleados en los tejidos de lencería y mantelería, cuyos géneros son estimados generalmente en todo el reino: por esta causa no hay labrador que no destine anualmente alguna porcion de terr. para siembra del lino; y aunque los tejidos de mejor calidad y mayor estimacion se hacen del que viene de Saldaña y otras partes del reino, hilado y preparado por las mugeres de este pais, no por eso carece de utilidad el tejido del lino de la propia cosecha, de que se aprovechan mas comunmente los labradores para los usos domésticos y aperos de la agricultura. Las útiles manufacturas de loza ocupan bastantes oficiales y gentes de la prov., las hay en Vitoria, Eguileta, Hijona, Herenchun, y Ullibarri de los olleros; tambien hay fábr. de tejas, ladrillos y adobes, de cucharas, tenedores, molinillos y husos en las villas de Lagran y Santa Cruz de Campezo, en cuyas obras se ocupan muchos oficiales y se emplean considerables porciones de box, en que abunda su terr. Son copiosisimas las fábr. de sal de las villas de Salinillas, de Buradon, y Salinas de Añana. Tambien se ocupan muchos oficiales en la fundicion de hierro, y se cuentan en Alava 22 ferrerías mayores en las herm. de Llodio, Ayala, Urcabustaiz, Villareal, Arraya y la Minoria, Asparrena y Valdegovia, en las cuales se labrarán como unos 20.000 quintales. Tambien hay 62 fraguas, que se calcula elaboran al año 42.000 arrobas de herraduras, 20.000 de clavos y alguna porcion de hierro en bruto de corta consideracion. Todos estos ramos de indust. y otros de que se hablará en las descripciones de

Digitized by Google

algunas villas y pueb., pudieran adelantarse mucho, y aun el de la agricultura, el mas floreciente de todos, aumentarse considerablemente y llevarle hasta su perfeccion, no por que los Alaveses sean negligentes ó descuidados, sino porque á proporcion del terreno que ocupan no corresponden los brazos; por esta causa se ven en esta prov. muchos terrenos incultos, montes y selvas que antiguamente fueron tierras blancas, sin otro destino en el dia que para pasto de ganado. Una tercera parte de terr. labrantio, abandonado y yermo por no poderle cultivar, y abonar sus dueños, se podria con gran utilidad destinar al cultivo de viñas, planta de que carece toda la llanada de Alava; constando de repetidos instrumentos auténticos que las hubo antiguamente, y que era copiosa la cosecha de vino en el mencionado distrito. Tambien pudiera fomentarse de muchas maneras la industria, ora sea promoviendo las fundiciones de hierro, ó bien estableciendo algunas fábricas de paños y estameñas. Ningun pais parece mas proporcionado para algunas fábricas de lana como esta provincia, donde tanto abundan los pastos y el ganado, donde son tan cómodos los precios de los víveres, donde hay tanta facilidad para surtirse y proveerse de las materias necesarias, y donde la constitucion local del pais y su mucha gente proporcionaria pronto y seguro despacho de las manufacturas. El ramo de fundicion de hierro pudiera fomentarse y adelantarle hasta aquel punto en que se hallaba en la edad media. Se sabe por documentos auténticos el gran número de fábricas de hierro que habia entonces en la prov., y cuan pingüe y ventajoso era á sus naturales este ramo de comercio, aunque dañoso y perjudicial por otra parte á la conservacion de los montes y arboledas. Ademas de lo espresado, se encuentran en esta prov. muchas fábr. de curtidos, naipes, alfareria, sombreros de todas clases, cordellates, sillas, camapés y todo género de obra de ebanisteria, sin contar los talleres de varios vecinos industriosos que se ocupan en la elaboracion de guantes, cinturones de piel, tirantes de piel y seda, paraguas y sombrillas de tafetan, botas, zapatos, cabezadas, peines, vasos y utensilios de cuerno, carmin, todo género de jarcias sin embrear, servicios de cocina y campaña, de hierro, hoja de lata, cobre y laton, cencerros, relojes de torre, lienzos caseros, y otras obras semejantes, y confiterias, de donde se estraen 44 mil cajas de jaleas y conservas, y 30 mil de dulces secos y en almibar.

ALAVA (SANTA MARIA DE), parr. de España, prov. de Asturias, conc. de Salas, obisp. de Oviedo. 119 hab.

ALAVERDI, lug. y fortaleza de la Rusia asiát., gobierno de Georgia, distr. de Kakheti, á 2 1/2 leg. N. N. O. de Télaf: tiene un conv., en donde reside el obispo de Kakheti.

ALAVES, lug. S. de Esp., prov. de Aragon, part., obisp., y á 6 leg. de Jaca. A. O.: su poblacion está unida con la de Ordoves.

ALAVIESKA, C. de Finlandia, á 10 leg. S. de Brahestad.

ALAXE, (SAN JUAN DE) felig. de Esp. en Galicia, prov. y obisp. de Mondoñedo, jurisd. del valle de Oro. J. O. 624 hab. Prod.: granos, vino y legum.

ALAXERO, (SAN SALVADOR DE) lug. S. de Esp. en Canarias, isla de Gomera, en cuyo art. se halla incluido su vecindario. A. O. Sit. á 5 leg. S. de la cap.; abunda en higueras, morales, palmas, perales, almendros y tiene mas de 15 fuentes de agua viva. En este distr. se cogen 60 pipas de vino y 11.000 fanegas de trigo, y cebada, legumbres, miel, cera, lana y seda. El monte llamado Calvario es el puerto de las Atalayas en tiempo de guerra y piratas.

ALAYA ó ALANIEH, sandjiacato de la Turq. asiát. en el bajalato de Itchil. Linda al N. con la Caramania, al O. con la Anatolia, al E. con el sandjiacato de Selefkeh, y al S. con el Mediterráneo. Tiene al N. una larga costa ocupada en gran parte por el Tauro, y lo restante consiste en colinas de arena mas ó menos altas, de entre las cuales salen muchos riachuelos con direccion al Mediterráneo. El terreno aunque medianamente fértil, produce bastante trigo, frutas, algodon y vinos. Tiene asimismo bosques, en donde la caza es abundante.

ALAYA ó ALANIEH, C. de la Turquia asiát., bajalato de Itchil, cap. del sandjiacato del mismo nombre, sit. sobre un promontorio, el cual domina el canal que separa á Chipre de la Anatolia, á 21 leg. O. N. O. de Anamur, y á 21 1/2 leg. E. S. E. de Satalieh. Lat. N. 36° 31′ 20″; long. E. 35° 42′ 31″. Se halla rodeada de unas antiguas murallas almenadas que se van arruinando de dia en dia. Solo tiene una calle por donde pueden pasar los caballos; siendo las demas tan pendientes, que es muy difícil pasar por ellas en tiempo de humedad. El fuerte que la domina se halla desmantelado y en ruinas, las casas en muy mal estado, y las mezquitas son pequeñas y pobremente adornadas. Su comercio es insignificante. Aunque está sit. sobre la costa del Mediterráneo, carece de puerto. Tiene algunas baterías á flor de agua: su rada es muy grande, pero batida por los vientos del O. y S. O., por lo que es poco seguro el anclar en ella. Pobl. 2.000 hab.

ALAYOR, V. R. de Esp. en la isla de Menorca, cab. del término de su nombre. A. P. 5.940 hab. Tiene 1 conv. y 1 hosp. Sit. sobre una altura, á 1/3 de leg. á la izquierda del gran camino que atraviesa la isla. Está muy bien edificada y tiene el tercer lugar entre las poblaciones de la isla. Carece de aguas potables, y sus vecinos se surten de la que se recoge en sus muchas cisternas. En las inmediaciones de esta villa se ven restos de otras antiguas poblaciones al

Digitized by Google

S. del puerto de Calas Covas, llamada asi por la multitud que de ellas se ven; muchas de las cuales están llenas de huesos humanos. En sus paredes se observan algunas inscripciones y relieves de bastante antigüedad. Prod.: vino, legum. y trigo en corta cantidad. Dista 2 leg. de Mahon y 5 de Ciudadela.

ALAYRAC, lug. de Fr., dep. del Drome, distr. y á 3 leg. E. S. E. de Montelimart, territ. de Dieu-le-Fit, junto al bosque de Taulignan. Tiene una fábr. de vidrios en los bosques vecinos.

ALAZAN, cot. red. S. de Esp., prov. de Aragon, part. de Barbastro, jurisd. dependiente del A. O. de Salas Bajas.

ALAZAN, r. de la Rusia asiát. en la Georgia, que nace en el monte Cáucaso, y desemboca en el Kur, despues de un curso de 33 1/2 leg. del N. O. al S. E.

ALAZEIA, cordillera de la Rusia asiát., gobierno de Irkutsk. Es la principal ramificacion de la cadena que forman los montes Stanovoi-Krebet, en donde tienen su orígen los rios Alazeia, Omekon y Kovima. Esta cordillera se estiende hasta las costas del mar Glacial, comprendiendo un espacio de mas de 160 leg. de S. á N.

ALAZEIA, r. de la Rusia asiát., en cuyas márgenes habitan los Tongusos y Yakutas. Tiene su manantial en el gobierno de Irkutsk, á 80 leg. N. E. de Zativersk, desde donde corre 48 leg. del S. O. al N. E., y mudando en seguida la direccion hácia el N. O., va á desembocar en el mar Glacial, despues de un curso de 128 leg.

ALAZEIA, lug. de la Rusia asiát., gobierno de Irkutsk, distr. de Iakutsk, á or. del Alazeia, á 26 leg. O. N. O. de Nijnei Kovinskoi. Cuando dicho r. quedó en seco en 1788, puso de manifiesto en este lug. los restos del cuadrúpedo llamado *mammouth*.

ALB, (DIE RAUHE), *las ásperas*, ó Alpes de Suavia, cordillera del rei. de Wurtemberg. Se estiende desde el E. de la Selva-Negra y sigue entre en el Necker y el Danubio, hasta el Kocher y el Iaxt; tiene de 3 á 6 leg. de ancho y cerca de 17 1/2 de largo: su direccion es del S. O. al N. E. Pasa por los territ. de Reutlingen, Urach, Kirchheim, Geislingen, Lorch, Gmündt y Aalen. Su aspecto salvage le dió el epiteto de *rauh*, áspero. Se compone en gran parte de piedra caliza y asperon, y está enteramente cubierta de soberbios encinares. Las principales cumbres son: la de Sternberg, cerca de Offenhausen, que tiene una elevacion de 3234 pies sobre el nivel del mar, y la de Rossberg que tiene 3136.

ALB, r. del gran-ducado de Baden, que nace en la Selva-Negra en las cercanías de Frauenalb. Pasa por Ettlingen y Muhlburg, y desagua en el Rin despues de un curso de 4 3/4 leg. del S. al N., á 1 1/2 leg. O. N. O. de Carlsruhe.

*ALBA, *Elvas*, C. de Lusitania en la prov. de Alentejo, sit. en una eminencia á orillas del Guadiana. Algunas antiguas ciudades de España de poca consideracion han llevado este mismo nombre.

ALBA, (SANTIAGO DE), felig. S. de Esp. en Galicia, prov. y á 5 leg. de Lugo, obisp. de Mondoñedo, jurisd. de Villalba. J. O. 476 hab. Sit. á 9 leg. E. del Ferrol, y á 2 N. del camino real que pasa á la Coruña. La bañan los rios Meyre, que nace en la sierra de la Loba, y el Ladra que sale de la de Carba: ambos se unen al Miño. Prod.: trigo, cent., y otros granos. Indust.: arrieria.

ALBA, felig. R. de Esp. en Galicia, prov. de Lugo, jurisd. de Ulloa, obisp. de Mondoñedo. Reg. P. 102 hab., una parroquia con dos anejas.

ALBA, prov. de los Est. Sardos, division de Coni, intendencia de 2.ª clase. Linda al N. E. y al E. con la division de Alejandria; al S. y al S. O. con la prov. de Mondovi; al O. con la de Saluzzo, y al N. O. con la division de Turin. Superficie: 32 leg. cuadr. Está dividida en 12 jurisdicciones: Alba, Bossolasco, Cornegliano d'Alba, Morra, Diano d'Alba, Cortemiglia, Bra, S. Stéfano Belbo, Canale, Monforte, Govone y Sommariva del Bosco. Su terreno es desigual y ofrece llanos separados por diferentes colinas y vallados. La riegan el Tanaro, el Belbo y el Bermuda. Se cogen en abundancia granos, vino, frutas, criadillas de tierra, y seda, que se tiene por la mejor del Piamonte. Se cria en ella poco ganado. Tiene canteras de mármol, piedra sillar, pizarra y salgema. Pobl. 99 389 hab.

ALBA, (SANTA MARIA DE), felig. E. de Esp. en Galicia, prov. y arzob. de Santiago, jurisd. de Pontevedra, arcip. de Salnes. J. O. 450 hab. Sit. cerca del r. Lerez, con quien confina por el S., y con la ria de Pontevedra. Prod.: (V. SALNES.)

ALBA, conc. R. de Esp., prov. y part. de Leon; comprende 7 pueblos con A. O., cuyo vecindario, sit. y prod. se hallarán en sus respectivos artículos.

ALBA, lug. de Esp., prov. de Asturias, conc. de Salas; 27 hab., parr. de Mallecina (V.)

ALBA, lug. de Esp., prov. de Asturias, conc. de Franco; 91 hab., parr. de Miudes (V.)

ALBA, ald. S. de Esp., prov. de Cataluña, correg. y á 4 leg. de Villafranca, obisp. y á 12 de Barcelona. A. P. 113 hab. Sit. en terreno áspero á 5 1/2 leg. de Tarragona, que es el puerto habilitado mas inmédiato. Prod.: trigo, legum. y vino.

ALBA, lug. R. de Esp., prov. de Aragon, part., obisp. y á 7 leg. de Teruel. A. P. 585 hab. Sit. al pie de unos altos cerros, á 7 leg. de Teruel, á la izquierda del r. Cella. Prod.: mucho trigo, cent., ceb. y poco cáñamo, ganlan., cabr. y yeguar.

ALBA, ald. R. de Esp. en Galicia, prov. de Lugo, jurisd. de Crecente, priorato de San Marcos de Leon, de la parr. de Santa Maria de Quintela (V.)

ALBA, *Alba Pompeia*, C. de los Estados Sardos, cap. de la prov. del mismo nombre, cab. del mandamento ó part. y de una pre-

Digitized by Google

fectura y juzgado de 1.ª instancia, en la jurisdiccion del Senado real de Turin, á 8 leg. S. S. E. de Turin, y á ¼ 1/2 S. S. O. de Asti, sit. á or. del Tanaro, que se atraviesa por un puente de barcas. La comarca que la rodea se llama *Albezano*. Esta ciudad, sede de un obispado sufragáneo de Turin, tiene una catedral, 3 parr., 3 sufragáneas, un colegio. Es patria del emperador Pertinax y del pintor Aladio. Se hace en ella grande comercio de ganado, y celebra anualmente dos ferias. Pobl. 6.950 hab.

ALBA, *Alba Fucensis*, peq. C. del reino de Nápoles, con título de condado, prov. del Abruzo Ulterior II, distr., territ. y á 1 1/2 leg. N. N. O. de Avezzano; sit. sobre una colina, en donde se disfruta de una hermosa vista sobre el lago Cellano. Recibió una colonia romana; y aun se ven en ella las ruinas de un hermoso anfiteatro, asi como las de otros muchos monumentos en los alrededores de la nueva poblacion. Era el lugar á donde se enviaban los reyes vencidos por los cónsules romanos. Perseo de Macedonia fué enviado á ella despues del triunfo de Paulo Emilio, en donde terminó sus dias. Fernando IV la hizo reparar despues del temblor de tierra de 1783. Celebra una feria en 25 de junio.

ALBA CAROLINA, C. de Transilvania (v. KARLSBURG.)

ALBACASTRO, lug. S. de Esp., prov., arzob. y á 10 1/2 leg. de Búrgos, part. de Villadiego, cuadr. de Amaya. A. P. 84 hab. Sit. en un valle á 1/2 leg. de Valtierra de Albacastro. Prod.: trigo, ceb., cent. y lino.

ALBACETE, (del árabe *albasite*, que significa *llano*), V. R. de Esp., prov. de Murcia, obisp. de Cartagena, cab. de part. de su nombre, correg. de 2.ª clase. 11.874 hab., 2 parr., 3 conv. de fr., 2 de monjas, un hosp., una casa de postas y parada de diligencia. Sit. sobre el camino real de Valencia á Madrid en una espaciosa llanura fertilizada por las aguas de un canal muy copioso. Su termino se estiende á 10 leg. de largo y 7 de ancho. En el año 1805 el Sr. D. Cárlos IV con el objeto de remediar á la insalubridad de su clima y proporcionar al mismo tiempo algunas ventajas á la agricultura, dispuso dar salida á las aguas de algunas lagunas que habia en su término. Al efecto se abrió un canal de 30 pies de ancho y 7 y 6 pulgadas de profundidad, sobre el cual hay 3 puentes de silleria. El beneficio de estas aguas se estiende á 800 almudes de tierra. Las cajas de consolidacion y crédito público han suministrado para la ejecucion del proyecto 4.217,559 rs. de vellon. Prod.: granos, vino, patatas, azafran, cuyo producto anual se calcula en 500.000 rs. vn.; y toda clase de verduras y legum: se cria bastante ganado lan. y mular. Industria: fábr. de navajas, cuchillos y puñales de varias formas, perfectamente trabajados; de jabon blando, y otra de paños ordinarios. En el mes de setiembre se celebra una feria de ganado. Es patria del poeta Antonio de Agras. Dista 35 leg. de Madrid y 22 de Cuenca.

ALBA DE CERRATO, V. R. de Esp., prov., part. y á ¼ leg. E. S. E. de Palencia, jurisd. de Cerrato. A. O. 298 hab. Sit. cerca del monte Arranca. Prod.: granos, vino y algun ganado lanar.

ALBA DE LOS CARDAÑOS, V. S. de Esp., prov., obisp. y á 3 1/2 leg. O. N. O. de Palencia, part. de Carrion, jurisd. de Cervera de rio Pisuerga. A. O. 1000 hab. Tiene 2 parr. Esta villa es bañada por el rio Carrion y está dividida en tres barrios. Sit. á 1/2 leg. de Triollo, en terreno muy frio por la continuacion de las nieves en invierno. Prod.: cent., gan. vac., lan. y de cerda.

ALBA DE TORMES, V. S. de Esp., prov. obisp. y á ¼ leg. de Salamanca, cuarto de Rio al Mar, cab. de part. y de arcip. de su nombre. A. M. de 1.ª clase; trib. ecl. foráneo. Pobl.: 2.409 hab.; ¼ parr., un hosp., 3 conv. de fr., 3 de monjas. Sit. en la pendiente de un collado á orillas del Tormes con un buen puente. Al lado del S. en un sitio elevado ecsisten los vestigios del castillo de los duques de Alba, y el palacio bastante deteriorado. Hay en esta villa fábr. de salitres; celebra feria el 6 de junio y un mercado semanal. En noviembre del año 1809 se dió en ella una batalla entre Españoles y Franceses en la que quedaron estos vencidos. Prod.: granos en abundancia, vino y gan.

ALBA DE YELTES, V. S. de Esp., prov. de Salamanca, part. y á ¼ leg. E. N. E. de Ciudad Rodrigo, campo de Yeltes. A. O. 278 hab. Sit. á or. del rio de su nombre en su confluencia con el de Moras Verdes. Prod.: gran., legum. y gan.

ALBADRA, islas del océano indio entre la costa de Zanguebar y la de Madagascar al N. E. de las islas Comoros, y al S. O. de las Seychelas, á 76 leg. N. O. del cabo San Sebastian de Madagascar.

ALBAGES, lug. E. de Esp., prov. de Cataluña, correg., obisp. y á 6 leg. de Lérida. A. O. 353 hab. Sit. en terr. quebrado á la izquierda del r. Segre. Es uno de los pueblos que componen las *garrigas* del real monasterio de Poblet. Prod.: aceite y trigo. Dista 22 3/4 leg. de Barcelona y 12 de Tarragona, que es su puerto habilitado mas próximo.

ALBAGH ó ALBAC, C. de la Turq. asiát., bajalato de Van, á or. de un pequeño rio que desagua en el grande Zab ó Zarb-Sui, y al pie de los montes Hekiars, y á 18 1/2 leg. S. S. E. de Van, y á 12 O. de Ormiah. En otro tiempo se llamaba *Aghpag*, que era el nombre de la prov. Segun las tradiciones de los Armenios, el apóstol S. Bartolomé fué martirizado en esta ciudad en el reinado del rey Sanadrug.

ALBAIRATE, V. del rei. Lombardo-Veneto, prov. y á 5 1/2 leg. N. N. O. de Pavia, distr. de Abbiategrasso. Pobl. 1400 hab.

ALBAL, lug. E. de Esp., prov., arzob. y á 2 1/2 leg. S. de Valencia, part. y á 5 N. E. de Alicante. A. O. 931 hab. Sit. á la de-

Digitized by Google

rocha del barranco de Torrente y camino real de Valencia á Madrid. Su térm. disfruta del beneficio de las aguas del Turia por la parte del S. O. Prod.: trigo, ceb., legum., arroz, aceite y seda. Tiene por anejo á Beniparrell.

ALBALA, desp. R. de Esp., prov. de Palencia, part. y á 4 leg. de Carrion, obisp. de Leon; 16 hab. Sit. en un llano á la margen de la ribera baja de Saldaña. Su terr. abunda en aguas. Prod.: trigo, ceb., cent. legum., pastos y gan. lan.

ALBALA, lug. ord. de Esp., prov. de Estremadura, part. de Mérida, priorato de San Marcos de Leon. A. P. 1997 hab. Sit. en una espaciosa llanura á 1 leg. N. de Alcuesca, al estremo E. de las sierras de Montanches. Produccion: granos, aceite y vino. Indust.: fábr. de paño pardo. Dista 15 leg. N. N. E. de la capital.

ALBALADE, V. de Portugal, provincia de Alentejo, com. y á 6 1/2 leg. N. N. O. de Ourique. 1.123 hab. J. O. y 3 vereadores con fuero. Tiene una casa de misericordia. Sit. en una eminencia, rodeada de dos vegas por la parte del E. y O., á 4 leg. S. O. de Ferreyra. Prod.: granos en abundancia, ganado y colmenas.

ALBALADEJICO, caserío S. de Esp., prov., obisp., part. y á 1 leg. de Cuenca. 24 hab. Sit. á la derecha del Jucar. Prod.: granos y ganado.

ALBALADEJO, coto red. S. de Esp. en la prov. de Toledo. Es ecsento.

ALBALADEJO DEL CUENDE, V. S. de Esp., prov., part. y obisp. de Cuenca. A. O. 1710 hab. Sit. á 5 1/2 leg. S. S. O. de la cap. y 1 N. de Valverde del Jucar. Prod.: (v. VALVERDE.) Se cree que en el lugar que ocupa esta villa debió ecsistir la antigua Alaba de los Celtíberos.

ALBALADEJO DE LOS FREYLES, V. ord. de Esp., prov. de la Mancha, part. y á 3 leg. E. de Villanueva de los Infantes, arzob. de Toledo. A. O. 1.390 hab. Sit. en una eminencia á 2 leg. E. de Villanueva de la Fuente. Tiene un castillo de escelente construccion del tiempo de los Moros. Su fundacion es muy antigua como, lo acreditan las monedas y bustos de los emperadores romanos, mármoles y un sepulcro hallado en sus inmediaciones en 1662. A cosa de una leg. hay unos baños muy concurridos y eficaces para los achaques reumáticos. Prod.: granos y buenos pastos. Indust.: arrieria y fabricacion de lienzos, estameñas y paños pardos. Es patria de D. Alonso Hernandez de Sarrio, rector que fué de la Universidad de San Ildefonso en 1641.

ALBALAT DE SORELLES, lug. S. de Esp., prov., arzob. y part. de Valencia. A. O. 575 hab. Sit. en el camino real de Barcelona. Prod.: trigo, seda, legum., vino, aceite, frutas muy esquisitas y melones. Las huertas se riegan con las aguas del Turia.

ALBALAT DE TARONCHER ó SEGART, lug. S. de Esp., prov., arzob., part. y á 5 leg. N. de Valencia. A. M. y O. 871 hab. Sit. en una llanura fértil y abundante de frutas, á 1/2 leg. N. O. de Murviedro. Prod.: trigo, maiz, seda, aceite y legum.

ALBALATE, cot. red. ecl. de Esp. en la prov. de Guadalajara, obisp. y á 4 leg. de Sigüenza, perteneciente al Seminario conciliar de esta última.

ALBALATE, granja Ab. de Esp., prov. de Soria. Es ecsenta. Sit. al pie de la sierra de Mazalacete en la márgen izquierda del Deza entre los pueblos de Deza y Cigüela. Prod.: granos, pastos y gan.

ALBALATE DE CINCA, lug. S. de Esp., prov. de Aragon, part. y á 5 1/2 leg. de Barbastro; obisp. de Lerida. A. O. 1097 hab. Tiene un conv. de fr. Sit. á la or. izq. del rio de su nombre, en terr. y clima agradable. Prod.: trigo, ceb., maiz, vino, aceite, lino, cáñamo, seda y legum. Indust.: telares de lienzos comunes y fabr. de aguardiente. Tiene canteras de mármol negro y jaspe.

ALBALATE DEL ARZOBISPO, V. de Esp., prov. de Aragon, part. de Alcañiz, arzob. de Zaragoza. A. O. 4.358 hab. Tiene un conv. de fr. y un hosp. Sit. entre dos pequeñas colinas á 7 leg. de la cab. de part. en las inmediaciones del rio Martin, con un puente. Su huerta es considerable y produce trigo, ceb., avena, barrilla, maiz, aceite, vino y legum. A 2 horas de la pobl. están los acreditados baños de Arcos. Tiene canteras de mármol negro y jaspes.

ALBALATE DE LAS NOGUERAS, V. S. de Esp. en la Alcarria, prov., obisp., part. y á 6 leg. de Cuenca. A. O. 1.027 hab. Sit. al O. del r. Trabaque sobre una colina, y al E. de una vega poblada de nogales. Prod.: trigo, vino, ceb., cent., cáñamo y patatas. Indust.: 3 molinos harineros y un batan.

ALBALATE DE PARDINES, V. S. de Esp., prov. y arzob. de Valencia, part. y á 1 1/4 leg. N. N. E. de Alcira. A. O. 1.767 hab. Tiene un hosp. Sit. á 5 leg. S. de la cap., á la márgen izquierda de Jucar, sobre el cual hay una barca de paso. Los arrozales hacen su territorio enfermizo en verano. Tiene abundancia de aguas; y prod. mucho arroz, legum., trigo, maiz, aceite y seda. Dista 2 leg. O. de Cullera.

ALBALATE DE ZORITA, V. S. de Esp. en la Alcarria, prov. y á 15 leg. de Madrid, part. y á 9 1/2 de Alcalá de Henares, arzob. de Toledo. A. O. 1.058 hab. Tiene un hosp. Sit. en terr. fértil y abundante de aguas; cercada por E. y S. de montes y sierras muy ásperas. Al N. O. tiene una buena campiña y deliciosa vega. Prod.: trigo, ceb., cent., buen vino, aceite, cáñamo, miel y cera. Tiene una hermosa fuente de 8 caños, obra de los Arabes.

ALBALATILLO, lug. S. de Esp., prov. de Aragon, part., obisp. y á 7 leg. E. S. E. de Huesca. A. O. 217 hab. Sit. entre los rios Isuela y Alcanadre. Prod.: trigo, cent., legum., maiz, vino, aceite y gan. lan. Dista 11 leg. de Zaragoza.

* ALBA LONGA, cap. del Lacio, llama-

da así, porque se estendia á lo largo del monte Albano. La historia la supone fundada por Ascanio, por los años 1152 antes de J. C. al S. E. de Roma en el mismo lugar en que Eneas vió verificado el vaticinio de Heleno y del dios del rio. El orden con que reinaron sus reyes es el siguiente: Ascanio, 8 años; Sylvio Postumo, 29; Eneas Sylvio, 31; Latino, 51; Alba, 39; Atys, 26; Capys, 28; Calpeto, 13; Tiberino, 8; Agrippa, 33; Rómulo, 19; Aventino, 37; Procas, 23; Numitor y Amulio, 14. De la hija de Numitor nacieron Rómulo y Remo, que fundaron á Roma. Estas dos ciudades rivalizaron largo tiempo, brillando en sus continuas luchas el heroismo de sus naturales, hasta que al fin Alba fué sometida á Roma por el famoso combate de los Horacios y Curiacios: tres años despues, que fué el de 665 antes de J. C., Tulio Hostilio la destruyó enteramente y trasportó sus habitantes á Roma. No volvió á edificarse; pero en razon á que todos los pueblos del Lacio tenian á Alba en estraordinaria veneracion por el famoso templo de Júpiter *Latialis*, situado en un monte inmediato; los Romanos lo dejaron subsistir, é instituyeron fiestas públicas á las cuales eran llamados todos los pueblos que habian formado la poderosa liga de los Latinos, y á cuya cabeza se encontraban ellos mismos. En el mismo sitio que ocupaba Alba se halla en el dia un lugar poco considerable llamado Pallazzolo. *Tito Liv. Flor. Virg.*

ALBAN, (s.), ald. de Francia, dep. del Loire (Fores), distr. y á 2 leg. S. O. del Rosane, sit. á or. del pequeño rio del mismo nombre. Tiene aguas minerales muy frecuentadas, desde que se han construido en ella habitaciones cómodas.

ALBAN (s), lug. de Fr., dep. del Lozere, distr. de Marvejols, territ. y á 1 1/2 leg. N. de Serverette, á 5 N. N. O. de Mende. Tiene manufacturas de tejidos de lana. Poblacion 2.100 hab.

ALBAN antes ALBAING, lugar de Fr., dep. del Tarn, distr. y á 4 1/2 leg. E. S. E. de Alby, cab. de territ, sit. en el camino de Tolosa á Montpeller. En el siglo XV era una plaza fuerte con un buen castillo. Prod.: centeno, y celebra 12 ferias de ganado cada año. Tiene muy buenas minas de hierro, en las que se encuentran vetas de plomo.

ALBAN, felig. S. de Esp. en Galicia, prov. de Lugo, jurisd. de Sarria. A. P. 28 hab. Tiene una parr. con una aneja.

ALBAN, (SANTA MARIA DE), felig. Ab. de Esp. en Galicia, prov. de Lugo, jurisd. de Samos. A. O. 74 hab. Tiene una parr. con una aneja.

ALBAN, lugar S. de Esp., prov. de Cataluña, correg. y á 7 leg. de Manresa. A. O. 127 hab.. Sit. á 1 leg. S. E. de Berga; y á 15 1/2 de Barcelona.

ALBAN, (SAN PELAGIO), felig. S. de Esp. en Galicia, prov. y obispado de Orense, jurisd. de Perosa. J. O. 39 hab. Tiene una parr. con una aneja. Sit. á la márgen del rio Miño. Prod.: centeno, trigo, maiz, castañas y y vino.

ALBAN, (SANTA MARINA DE), felig. S. de Esp. en Galicia, prov. y obisp. de Orense, jurisd. de Perosa. J. O. 61 hab., una parr. aneja de la de Alban (San Pelagio) (V.)

ALBAN, (SAN PELAGIO), ald. S. de Esp. en Galicia, prov. y obisp. de Orense, jurisd. de Perosa; de la felig. de Sta. Maria de Alban (V.)

ALBAN, (SANTA MARINA), ald. S. de Esp. en Galicia, prov. y obisp. de Orense, jurisd. de Perosa, de la felig. de San Pelagio de Alban.

ALBANCHEZ, V. ord. de Esp., prov., obisp. y á 4 1/2 leg. de Jaen, part. de Mancha Real. A. O. 1396 hab. Sit. en el valle de Belmal hoy Bezmar, en terr. montañoso, pero fertil. Prod.: trigo, cent., aceite y seda. Tiene bosques de pinos. Dista 16 leg. de Granada.

ALBANCHEZ, V. S. de Esp., prov. de Granada, part. de Baza. A. O. 2.362 hab. Sit. entre sierras ásperas y pendientes, al principio de la de Filabres. Prod.: trigo en abundancia, vino, cañamo, aceite, lino, seda, legum., esparto, grana kermes y buenos pastos para gan. vac. y cabr.

ALBANDE, (SANTIAGO DE), parr. de Esp., prov. de Asturias, conc. y arcipr. de Carreño, obisp. de Oviedo. Pobl. 170 hab. repartidos en las varias caserias dispersas que componen los lugares de Albande y Prendes; tiene una iglesia matriz. Sit. sobre la costa, y á la izquierda del rio Aboño en terreno quebrado y desigual. Conf. por el N. con el mar, por el S. con Prendes y Carrio, y por el O. con Perlora, y por el E. con el rio Aboño y Carrió. Prod.: granos, legum. y cidra.

ALBAN DES URTIERES, (SAN) pueblo de los Est. Sardos, prov. de Maurienne, mandamento ó part. y á 1 1/2 leg. S. S. O. de Aiguebelle, cerca del Arc. Tiene en sus alrededores minas de hierro de mucha consideracion. Pobl. 1.029 hab.

ALBAN DES VILLARS, lug. de los Est. Sardos, prov. de Maurienne, á 2 leg. O. N. O. de San Juan de Maurienne, al S. O. del Chambre. Tiene ricas minas de hierro. Pobl. 1.127 hab.

ALBANEDO, ald. S. de Esp. en Galicia, prov. y obisp. de Lugo, jurisd. de la Puebla de San Julian, de la parr. de Santa Cruz de Moscas. (V.)

ALBANELLA, lug. del rei. de Napoles, Princip. Citerior, distr. de Campagna, territ. y á 12 leg. N. de Capaccio, sit. en un valle fértil pero mal sano. Tiene una iglesia parr. Pobl. 1.800 hab.

* ALBANI, peq. nacion que Ptolomeo coloca en la Iliria cerca de Macedonia, en la costa oriental del golfo de Venecia, y seguramente seria alguna colonia de los Albanos del Asia, suponiendo que Pompeyo pudo tal vez haberla traido á Europa.

* ALBANIA, (*Chirvan y Daghistan*), pais del Asia, que en parte está bajo el imperio de Rusia y en parte del de Persia. Este vas-

Digitized by Google

to pais estaba dividido en pequeños estados á cuya frente tenian gefes y reyes particulares. Los historiadores suponen que en este pais se hablaban veinte y seis idiomas diferentes. Sus príncipes se hallaban en continuas guerras, usurpándose alternativamente los estados, y en tiempo de Pompeyo, que fué el primer general romano que llevó á dicho pais las águilas del imperio, uno solo era el que lo dominaba. La historia cita algunos nombres de reyes de este pais hasta el tiempo de Justiniano, que destruyó enteramente este trono. Sus habitantes eran robustos y de mucha estatura, y conservaban sus antiguas y sencillas costumbres cuando los Romanos los visitaron por primera vez. No cuidaban mucho de sus campos, y su principal ocupacion era la caza; eran animosos en la guerra, aunque peleaban sin ningun orden: sus armas eran flechas y lanzas, vestian coraza y casco, y se servian de escudos. Adoraban al Sol y á la Luna, y despues rindieron culto á Júpiter; tenian un templo en las fronteras de la Iberia, cuyo sacerdote era el segundo personage de la nacion. En dicho templo se consultaban los oráculos; y por efecto del mas deplorable y supersticioso fanatismo, se pretendia averiguar el inescrutable porvenir en las entrañas de víctimas humanas. Sin embargo, se dice que eran de blanda y afable condicion, y tenian el mas grande respeto á los ancianos. *Dion. de Hal., Just. etc.*

ALBANIA, ant g. prov. de la Turq. eur.; que linda al N. con la Bosnia, al N. E. con la Servia, al N. O. con el Montenegro, al E. con la Romelia y el mar Egeo, al S. con la Livadia y el golfo de Lepanto, y al O. con los mares Jonio y Adriático. Ahora está dividida entre los gobiernos de Romelia y de Scutari. El suelo es montuoso, y sus valles particularmente los del Norte, producen trigo. En las colinas se cultivan viñas, y los montes están cubiertos de grandes bosques. Los Albaneses, á quienes los Turcos llaman Arnautas, se dan entre sí el nombre de Skypetars. Descienden de los antiguos Ilirios, cuya lengua se conserva entre los montañeses del interior; tienen alta talla y son robustos y guerreros. Se parecen á sus antepasados por sus sencillas costumbres y vida frugal. Antiguamente despreciaban la agricultura y vivian de la caza. En el dia, acostumbrados al robo en tiempo de paz, y soldados crueles y sin fe durante la guerra, no conocen ninguna disciplina y sirven al partido que mejor les paga. La Turquía no tendria mejores tropas, si pudiese contar con su fidelidad. Las mugeres son laboriosas y activas; se ocupan no solamente del gobierno de la casa, sino tambien del cuidado del ganado y del cultivo de las huertas y campos. Los Albaneses se dedican todos á la guerra, y su principal tarea es la educacion de sus caballos. La mayor parte profesan la religion católica ó griega, y el pequeño número que son mahometanos, observan descuidadamente su religion.

ALBANIA VENECIANA, (v. BOCAS DE CATTARO.)

ALBANIES ó ARBANIES, lug. S. de Esp., prov. de Aragon, part., obisp. y á 12 leg. E. de Huesca. A. O. 312 hab. Prod.: trigo, ceb. y otros granos, vino, aceite y gan. lan. Dista 12 leg. de Zaragoza.

ALBAN-LES-ALAIS, (SAN), lug. de Fr., dep. del Gard (Cevennes), distr. y á 2/3 leg. N. N. E. de Alais, territ. y cerca de 1/2 leg. S. E. de San Martin de Valgague. Tiene rocas de cristal conocido con el nombre de espato de Islandia. Pobl. 117 hab.

ALBANO, lago de los Est. Pontificios, comarca y á 4 leg. S. S. E. de Roma. Está situado cerca de la ciudad de Albano; y como los de Bolsena y Vico, parece que ha sido el crater de un volcan estinguido. Se cree que los montes que lo rodean han sido formados por sus erupciones, los cuales ofrecen una perspectiva deliciosa y tienen de 2 á 3 leg. de circuito: el lago tiene 1 3/4 leg. de circunferencia y 1190 pies de profundidad. En sus orillas abundan los monumentos de antigüedad: se ven restos del palacio de Domiciano, y un antiguo acueducto abierto en los flancos del monte y construido de piedra, de 1/2 leguas de largo y que daba salida á las aguas del lago. Esta obra atribuida al gran Camilo, fue construida en el tiempo del sitio de Veies que Tito Livio fija en el IV siglo de la fundacion de Roma.

ALBANO, C. de los Est. Pontificios, cerca del lago del mismo nombre, comarca y á 4 1/4 leg. S. S. E. de Roma, sit. sobre un monte. Está bien construida. Tiene las calles muy anchas, y muchos y hermosos palacios; de los cuales el mas suntuoso es el de Corsini. Es sede de un obispado erigido el año 300. Tiene una catedral y algunos conv. Los Romanos que gozan de alguna comodidad suelen pasar alguna temporada en esta ciudad por recreo y por respirar su aire saludable. Celebra una feria que dura del 1.º al 16 de octubre. A poca distancia de ella se ve el sepulcro de Ascanio, hijo de Eneas, fundador de Alba, y mas lejos se encuentra un monumento que se dice ser el sepulcro de los Horacios, el cual tiene 5 torreoncillos en forma de pirámide truncada, bastante bien conservados. Prod.: vino de mucha estimacion, aun entre los estrangeros. Pobl. 4.185 hab. Lat. N. 41º 43′ 50″, long. E. 16º 20′ 11″.

ALBANO, (SAN), V. de los Estados Sardos, prov. de la Savoya propia, mandamento ó part. y á 2/3 de leg. N. de Chambery, á orillas del Aisse, al pie de los Beauges, en una bella posicion: sus colinas están cubiertas de viñedos y sus llanos de planteles y prados regados por el Aisse. Se han encontrado muchas antigüedades romanas cerca de un camino que la atravesaba. Pobl. 1.165 hab.

ALBANO, V. de los Estados Sardos, prov. y á 2 1/4 leg. N. N. O. de Vercell, mandamento ó part. de Arborio. Tiene una mina de plomo.

Digitized by Google

ALBANO, V. del rei. Lombardo Veneto (v. azano.)

ALBANO, lug. del rei. de Nápoles, prov. de Basilicata, distr. y á 4 leg. E. S. E. de Potenza, territ. de Trivigno; sit. en la cumbre de un monte. Publ. 2.625 hab.

ALBANOPOLIS, C. de la Turq. eur., prov. de Scutari, á or. del Drin, á 13 leg. E. de Alessio, ant. cap. de la Albania, en el dia en ruinas. Lat. N. 42° 8', long. E. 22° 42'.

ALBANS, (san) C. de Inglaterra, cond. de Hertford, hundred ó part. de Cashio, en las orillas del Verulam ó Muse, á 3 1/2 leguas O. de Hertford, y á 5 3/4 N. O. de Londres: pasa por medio de ella el camino de Londres á Illiminghan: es la *Verulam* de los Romanos. Ha tomado el nombre que actualmente lleva de un magnífico monasterio fundado por Offa en el siglo VIII dedicado á San Alban primer mártir breton. El Santo y el fundador tenian sus sepulcros en la iglesia de este convento, que contiene un gran número de monumentos é inscripciones: muchos hombres ilustres están allí enterrados; entre otros Humphrey, duque de Glocester, el menor de los hijos de Enrique IV; el celebre Francisco Bacon, lord Verulamio, fué enterrado en la iglesia de San Miguel, y Tomas Meautys hizo erigir su estatua de marmol negro sobre su tumba. Celebra cada semana un mercado: hace mucho comercio y tiene manufacturas. La ciudad actual debe su origen á Ulsinus ó Ulsig, 6.° Abad del referido monasterio, que mandó construir tres iglesias en los tres principales caminos que conducen á él: la antigua ciudad, cuya situacion se descubre en los restos de sus murallas de 14 pies de ancho, estaba edificada en un espacio de 200 acres al norte del monte que está encima del rio.

Cassibelaunus fué derrotado por César en Verulam, y segun se cree, en el mismo lugar Boadicea hizo asesinar á 70.000 Romanos y á los Bretones que se los habian sometido. En 1451 y 1461, se dieron dos batallas en sus alrededores, entre los partidarios de las casas de Lancaster y de York; los partidarios de este llevaban por divisa una rosa blanca, y los de aquel una rosa encarnada; y de esto provino el haberse titulado esta guerra civil, *guerra entre las dos rosas*. La reina Margarita por consecuencia de la última batalla logró sacar al Rey su esposo del cautiverio en que se hallaba. Pobl. 4.400 habitantes.

ALBANS, (san) La punta de un peñasco en el estrecho del Duque de Clarence, en la costa occidental de la isla del Duque de York, en el grande Océano. Lat. N. 56° 7' long. O. 132° 44'.

ALBANS, (san) distr. de los Estados Unidos, estado del Ohio, cond. de Liching. Publ. 361 hab.

ALBANS, (san) distrito de los Estados Unidos, estado de Vermont, cond. de Franklin, en el lago Champlain, en frente de la isla North-Hero. Pobl. en 1810, 1669 habitantes.

ALBANS, (san) C. de los Estados Unidos, cab. del cond. de Franklin, estado de Vermont, á or. del lago Champlain, en frente de la isla Nott-Hero, á 6 3/4 leg. N. de Burlington.

* ALBANUS MONS, montaña sit. cerca de alba longa, de la cual era la ciudadela. En esta montaña, que los Latinos tenian por sagrada, se hallaba el templo de *Jupiter Latialis*, construido con los despojos de la capital de los Volscos. Cerca de dicho templo habia otro llamado de Juno Moneta, en donde se celebraban las fiestas instituidas por Tarquino, el Soberbio, las cuales eran llamadas *feriæ*, de donde hemos tomado el nombre *feria*, y se verificaban en una hermosa llanura situada al pie del monte, á la cual daban el nombre de *forum populi*; y llegó á hacerse tan célebre, que muchos generales romanos, que no podian conseguir el triunfo en Roma, iban á triunfar en dicho lugar.

ALBANY, r. de la América septentrional que desemboca en la bahia de James, en el mar de Hudson, á los 51° 30' lat. N., y á los 80° 48' long. O. Una porcion de pequeños lagos se estiende desde este rio hasta el lago Winnipeg. El fuerte y la factoria de los Ingleses en este rio se hallan sit. á los 53° 10' lat. N., y á los 83° 38' long. O.

ALBANY, distr. de los Estados Unidos, estado del Maine, en el cond. de Oxford, á unas 5 1/2 leg. N. O. de Paris. Publ. 288 habitantes.

ALBANY, cond. de los Estados Unidos, estado de Nueva York. Tiene 38 1/4 leg. cuadradas. A lo largo del Hudson, con el cual confina al E., el terreno es generalmente bajo y llano; cerca de Mohawk, que lo riega al Norte, es pedregoso y en gran parte estéril. Los montes de Helderberg lo cubren casi enteramente por la parte del occidente, y hasta el mar de Hudson, presenta una greda azul que penetra á mas ó menos profundidad, y en muchos lugares se halla cubierto de arena. El interior de este condado se compone principalmente de llanos elevados y arenosos cubiertos de pinos. El resto del terreno es en parte arcilloso, y en parte calizo: tiene aguas minerales. Este condado encierra la cap. de Nueva York, que es el punto céntrico de un comercio considerable: su poblacion se ha acrecentado muy rápidamente. En 1810 ascendia á 34.661 hab., de los cuales 772 eran esclavos; y en 1820, subia á 36.116, sin comprender 10.247, que forman la poblacion del cond. de Schenectady, que ha sido separado del condado de Albany, despues de 1810. Fué poblado hácia el año 1610, y en 1691 envió dos diputados á la 1.ª asamblea legislativa de la provincia.

ALBANY, C. de los Estado Unidos, cab. del estado de Nueva-York y del condado de Albany, situada en la márgen occidental de Hudson, a 25 1/2 leg. N. de Nueva-

York, 93 del Salto de Niagara, y 116 de Washington. Lat. N. 42º 38' 38''; long. O. 70º 2' 54''. Esta ciudad sit. en terreno desigual, fué en su origen un fuerte que los Holandeses construyeron en 1614 para proteger el comercio con los Indios. Hácia 1623 este fuerte tomó el nombre de fuerte Orange; en 1664, cuando el pais cayó en poder de los Ingleses, se le dió el de Albany en honor del lord propietario, el duque de York y de Albany. En 1745 fué rodeada de una estacada para resistir á los ataques de los Indios, y en 1686 obtuvo el título de ciudad. Sus edificios son de piedra y ladrillo, sus calles son muy anchas y con aceras, y estan iluminadas de noche. El agua es conducida á la ciudad por acueductos desde 1 leg. de distancia, en donde se hallan los manantiales. Tiene 10 igl. y muchos edificios públicos, entre los cuales se notan el palacio del Estado ó Capitolio, la nueva cárcel, 1 hospital, 2 casas de banco, 1 teatro recientemente construido, y un grande arsenal. Esta ciudad por sus faciles comunicaciones por agua y los grandes caminos que conducen á muchos estados vecinos, sirve naturalmente de depósito á una comarca grande y fertil: la cantidad de trigo que se vende anualmente está calculada á 222.000 fanegas. Tiene muchas manufacturas; pero lo mas considerable que hay en ella es la fábr. de tabaco; tiene imprentas, un museo y muchas sociedades filantrópicas y literarias. La marea sube de 1 á 4 pies segun la fuerza del viento y la velocidad de la corriente. El rio se navega hasta con goletas; y generalmente se encuentran siempre en él de 80 á 200 barcos. El comercio de géneros es muy activo. Tres barcos de vapor viajan continuamente de Albany á Nueva-York, en 30 ó 36 horas. En 1810 Albany tenia 9.356 hab., de los cuales 254 eran esclavos; en 1820: 12.630 y 1.800 casas.

ALBANY, distr. de los Estados Unidos, estado de Pensilvania, condado de Berks, al E. de Harrisburg. Pobl. 1.182 hab.

ALBANY, distr. de los Estados Unidos, estado de Vermont, cond. de Orleans, á 12 leg. N. N. E. de Montpeller.

ALBANY, isla del Archipiélago de los Galápagos, en el grande Océano equinoccial, sit. á los 0º 7' lat. S. y á los 86º 50' long. O.

ALBANY-OTWAY, cabo de la costa S. de la Nueva Holanda. Lat. S. 38º 50'; long. E. 147º 18'.

ALBAÑA, lug. S. de Esp., prov. de Cataluña, correg. de Figueras, obisp. de Gerona: A. O. 256 hab. Sit. á 24 leg. de la cap. y 4 de la cab. de part. en terr. mont. Prod.: trigo, vino, aceite y legumbres. Dista 7 leg. de Rosas, que es su puerto habilitado mas prócsimo.

ALBAÑEZA, cot. red. E. de Esp., prov. de Zamora, part. de Sayago. A. O. Sit. á 2 leg. de la orilla izquierda del Duero en el camino real, desde Villadepera á Fermoselle. Prod.: cent. en abundancia y buenos past.s. Dista 1 leg. de Arcillo.

ALBAR, ald. de Esp., prov. de Asturias, conc. de Tineo, parr. de Sempronlana (V.).

ALBARADO, ald. ah. de Esp. en Galicia, prov. de Lugo, jurisd. de Sarria; compone parte de la felig. de Alban.

ALBARCA, lug. S. de Esp., prov. de Cataluña, correg. y á 7 1/4 leg. de Montblanc, obisp. de Tarragona. A. O. 190 hab. Sit. en terr. áspero y mont. Prod.: trigo, legum. y vino. Dist. 21 1/2 leg. de Barcelona, y 6 3/4 de Salou, que es el puerto habilitado mas prócsimo.

ALBARDA, ald. E. de Esp. en Galicia, prov. y arzob. de Santiago; pertenece á la parr. del Pino. Pobl. 6 hab.

ALBARDE, lug. de Esp., prov. de Asturias, conc. de Valdés; 9 hab., parr. de Santiago de arriba (V.).

ALBARDO, ald. S. de Esp. en Galicia, prov. de la Coruña, jurisd. de Eucrobas, arzob. de Santiago; de la parr de San Martin de Cerceda.

ALBARDOS, monte de Portugal, sit. cerca del Monte-Junto, en la prov. de Estremadura. Es abundante en caza, miel y aceite, y tiene canteras de jaspe de donde se ha sacado para la construccion de los soberbios edificios de Alcobaza y de Batalha.

ALBARE, (SANTA MARIA DE), felig. ab. de Esp. en Galicia, prov. de Lugo, jurisd. de Meyra, obisp. de Mondoñedo. A. O. 700 hab., 1 parr. con 3 anejas. Sit. en terr. llano, aunque montañoso: produce maiz y cent.

ALBA REAL DEL TAJO, V. S. de Esp., prov., part., arzob. y á 3 leg. de Toledo. A. O. 157 hab. Sit. á 1/2 leg. del Tajo en una vega rodeada de cerros, cerca de un arroyo pantanoso. Prod.: trigo, cebada y garbanzos.

ALBA REAL, C. de Hungría (v. STUHLWEISSEMBURG).

ALBAREDA, aldea E. de Esp., prov. de Cataluña, correg. de Cervera, á 16 1/2 leg. de Barcelona. A. P. 10 hab.

ALBAREDO, ald. S. de Esp. en Galicia, prov. y obisp. de Lugo, jurisd. de Moreda; de la parr. de San Martin de Tribas.

ALBAREDO, ald. ecl. de Esp. en Galicia, prov. y obisp. de Lugo, jurisd. de Monte Cubeiro, de la parr. de San Cipriano de Monte Cubeiro.

ALBAREDO, ald. S. de Esp. en Galicia, prov. y obisp. de Lugo, jurisd. de Corneas, de la parr. de Santiago de Corneas.

ALBAREDO, lug. S. de Esp., prov. de Leon, part. de Ponferrada, coto y á 7 leg. de Barjas, A. O. para todo el coto. 43 hab. 1 parr. aneja de Barjas. Sit. en pais mont. y poco abundante; prod.: centeno, patatas y castañas

ALBAREDO, V. del rei. Lombardo Veneto, prov. y á 4 leg. E. S. E. de Verona, distr. de Colonia. Pobl. 2.952 hab.

ALBARELOS, ald. ord. de Esp. en Galicia, prov. y obisp. de Lugo; jurisd. de Deza, de la parr. de Santa Maria de Albarelos.

ALBARELOS, (SANTA MARIA DE), felig.

Digitized by Google

de Esp. en Galicia, prov. de Lugo, jurisd. de Deza; 59 hab. Su parr. se compone de 2 aldeas.

ALBARELLE, ald. S. de Esp. en Galicia, prov. de la Coruña, jurisd. de Miraflores, arzob. de Santiago; de la parr. de San Julian de Soneiro.

ALBARELLO, ald. ab. de Esp. en Galicia, prov., obisp. y jurisd. de Lugo, de la parr. de San Vicente de Pedreda (V.)

ALBARELLOS (SAN MIGUEL DE). felig. ord. de Esp. en Galicia, prov. y obisp. de Orense, jurisd. de Pazos de Arrenteiro. J. O. 97 hab. Sit. cerca del nacimiento del rio Avia. Prod.: trigo, maiz y castañas.

ALBARELLOS, (SANTIAGO DE) felig. S. de Esp. en Galicia, prov. y obisp. de Orense, jurisd. de Monterei, sit. en el valle de este nombre. J. O. 263 hab. Prod.: (v. MONTERREI.)

ALBARELLS, lug. E. de Esp., prov. de Cataluña, correg. y á 1/4 leg. de Cervera, obisp. de Vich. A. O. 55 hab. Prod.: trigo y vino. Dista 14 leg. de Barcelona y 11 de Villanueva, que es su puerto habilitado mas próximo.

ALBARES, V. S. de Esp.; prov. y á 12 leg. de Madrid, part. y á 6 leg. de Alcalá, arzob. de Toledo. A. Q. 1.254 hab. Prod.: trigo, ceb., cáñamo, vino y aceite. Industria: 6 telares de paño ordinario y algunos de lienzo de cáñamo.

ALBARES, V. S. de Esp., en la prov. de Leon, part. y á 3 1/4 leg. E. N. E. de Ponferrada. A. O. 572 hab. Sit. á orillas de un riachuelo. Prod.: granos, legum., vino y gan. Es esenta.

ALBARES, granja S. de Esp., prov. de la Mancha, part. de Alcaraz, térm. de la villa de Bienservida.

ALBARI, lug. de Esp., prov. de Asturias, conc. de Grado, parr. de Pereda (V.)

ALBARIDO, ald. de Esp. en Galicia, provincia de Lugo, jurisdiccion de Castro del Rey, obisp. de Mondoñedo, de la parr. de Azumara (V.)

ALBARILLO, desp. R. de Esp., prov. de Salamanca, part. y á 1 leg. de Ciudad-Rodrigo, campo de Robledo. Prod.: granos, legum. y pastos.

ALBARIN, ald. E. y S. de Esp. en Galicia, prov. y obisp. de Lugo, jurisd. de Chouzan; de la parr. de San Estéban de Chouzan. (V.)

ALBARINA, ald. de Esp., prov. de Asturias, conc. de Aviles, jurisd. de Castrillon, *(V. el art. de Pillarno.)*

ALBARIZ, ald. ab. de Esp. en Galicia, prov., obisp. y jurisd. de Lugo; de la parr. de Santa Cristina de San Ramon (V.)

ALBARIZA, ald. ord. de Esp. en Galicia, prov. de Lugo, jurisd. de Santa Maria de la Broza, de la parr. de esta. (V.)

ALBARON, ald. E. de Esp. en Galicia, prov. de la Coruña, arzob. de Santiago, jurisd. de Cambre; de la parr. de San Juan de Pravio.

ALBARRACIN, part. de España, prov. de Aragon, compuesto de 34 pueblos, granjas, aldeas, cot. red. y desp. Confina por el N. con el part. de Daroca; por el N. E. y E. con el de Teruel; por el S. S. O. y O. con la prov. de Cuenca. Este partido es de los mas destemplados y estériles de toda la provincia. Su terr. es en gran parte calizo con algunos cerros de tierra roja arenisca. En las cercanias de Frias se hallan algunos montes de robles, rebollos, tejos, etc. que se han ido destruyendo con el consumo de las herrerias. En compensacion de la falta de agricultura se cria en este pais mucho ganado lanar, cuya hebra es muy fina, lo que se atribuye á la bondad de sus pastos y al cuidado que han tenido los naturales de mejorar sus castas. El Guadalaviar es el principal y casi único rio de este partido.

ALBARRACIN, *Lobetum*, C. R. de Esp., prov. de Aragon, cab. del obisp. sufragáneo de Zaragoza, part. de su nombre, correg. de 2.ª clase. Pobl. 1791 hab. inclusas las aldeas de Beza y Casas de Cañigral. Tiene una catedral, 3 parr., 2 conv. de fr., uno de monjas, un hosp. Está sit. al pie de las sierras Idúbeda, entre las quebradas de un profundo barranco que forman 2 cerros de peña caliza, por donde desciende el rio Guadalaviar que baña su vega y la de Egea. Su temperatura es muy fria. Prod.: cáñamo, frutas y crias de ganado lanar estante y merino. A 4 leg. N. de esta C. está la fuente de Cella que da nacimiento al rio Jiloca. Los Arabes dieron el nombre de *Alcartam* á esta ciudad, por la abundancia de alazor ó cártamo que produce. Albenracim, caudillo árabe la puso él de Albarracin. A últimos del siglo XII el rey Lobo de Valencia concedió el pleno dominio del castillo de Albarracin á un caballero navarro llamado D. Pedro Ruiz de Azagra, el cual fijó en él su residencia, y solicitó del Legado de Alejandro III y del arzobispo de Toledo, Esbrano, que erigiesen su ciudad en silla episcopal: esto se verificó el año 1192, dandole el nombre de sede arcabicense, creyendo equivocadamente que Albarracin caia en el distrito de la iglesia de la antigua Ercabica, por lo que fué mudado 4 años despues en el de Segobrigense, no menos ignorado que el primero. Dista 30 leg. S. E. de Zaragoza y 40 de Madrid. Hace por armas la imágen de Ntra. Sra. en un trono con el niño Jesus en los brazos, y las cuatro sangrientas barras de Cataluña.

ALBARREGAS, r. de Esp., prov. de Estremadura, part. de Merida; nace á 2 leg. de esta C., en la Charca de Conalbo, por encima de Trugillanos, y desagua en el Guadiana. Tiene un puente de 5 arcos.

ALBAS, pueblo de Fr., dep. del Lot, distr. y á 2 3/4 leg. O. S. O. de Cahors, territ. y á 3/4 de leg. O. S. O. de Luzech, cerca del Lot. Pobl. 1.314 hab.

ALBAS, ald. ab. de Esp. en Galicia, prov. y obisp. de Lugo, jurisd. de Osera; de la parr. de Furco (V.)

Digitized by Google

ALBASSAN, C. de la Turq. eur. (v. ELBASSAN.)

ALBATANA, V. S. de Esp., prov. y á 1/4 leg. de Murcia, part. y á 2 1/2 leg. de Hellin, obisp. de Cartagena. A. O. 596 hab. Sit. en una hermosa llanura, á orillas del camino que va de Murcia á Madrid por Jumilla. Prod.: granos, vino, aceite, cáñamo, gan. cab. y lan. Se cree que en el lugar que ocupa esta villa estuvo situada la antigua *Elotana*.

ALBATARRECH y PEDRÓS, lug. E. de Esp., prov. de Cataluña, correg., obisp. y á 1 leg. de Lérida. A. O. 336 hab. Sit. á la izq. del rio Segre con muy buena huerta. Prod.: trigo y aceite. Dista 27 leg. de Barcelona, y 14 1/4 de Tarragona, que es su puerto habilitado mas prócsimo.

ALBATÉRA, V. S. de Esp., prov. y á 26 leg. S. O. de Valencia, part. y obisp de Orihuela. Pobl. 2.848 hab. Sit. en un llano, á 3 leg. O. de Elche en el camino de Orihuela á Valencia. Prod.: trigo, maiz, ceb., seda, aceite, cáñamo, dátiles, sosa y barrilla. Su principal cosecha es de higos. Indust.: colmenas, artículo de comercio de bastante consideracion.

ALBATROS, peq. isla del Grande Océano, al N. de la Tierra de Van-Diemen. En sus costas se encuentra una cantidad prodigiosa de vacas marinas y aves acuáticas. Lat. S. 40° 25', long. E. 148° 45'.

ALBAXEN, grande villa de los Estados Prusianos, prov. de Westfalia, regencia de Minden, circ. de Hoxter, á 3/4 leg. O. de Holzminden, cerca de la orilla izq. del Weser. Pobl. 1.008 hab.

ALBAY, prov. de la isla de Luzon: ocupa la parte merid. de la península de Camarines; linda al N. y al E. con el Grande Océano, al O. con la prov. de Tabayas; al N. O. con la de Camarines, y al S. O. con el mar de Mindanao. El estrecho de San Bernardino la separa de la isla de Samar. La isla de Catanduanes está comprendida en esta provincia, que es muy montuosa. Entre sus montes se nota el Majon, que es el mas peligroso de los Volcanes de Luzon. Su terrible erupcion en 1814 destruyó 5 villas y cubrió de cenizas á casi toda la península: arroja llamas en todo tiempo, pero particularmente en noviembre y diciembre; y todos los años sus erupciones van acompañadas de horribles sacudimientos. Tiene renombre la fertilidad de esta provincia y la industria de sus habitantes. Se fabrican en ella escelentes tejidos de algodon, sombreros y cuerdas. Solo la costa es la que está sometida á los Españoles; y en 1810 con la isla de Catanduanes, contenia 42 villas y 106.333 hab., de los cuales 2399 eran mestizos. El interior está habitado por los Malayas independientes, que los Españoles llaman Ygorotas, Italones é Ilongotas, los cuales viven en paz con los Españoles, y aun los protegen contra las incursiones de los Magindanos, que penetran algunas veces hasta los montes.

ALBAY, C. de la isla de Luzon, sit. á los 12° 28' lat. N. y á los 127° 29', long. E. Es la residencia del gobernador de la prov. de Albay: cerca de esta ciudad, al N. O., está situado el volcan llamado Majon: su erupcion destruyó á Albay en 1814, que fué despues reedificada.

ALBAYACERE, V. S. de Portug., prov. de Estremadura, comarca de Thomar. J. O. 1.659 hab. Tiene 1 hosp., 1 casa consistorial de muy buena fábrica y una iglesia que se compone de tres naves, sostenidas por ocho columnas. Sit. en un valle á la falda de la sierra de su nombre, á 4 leg. E. de su cap. Prod.: granos, legum. y aceite. La poblacion de su término asciende á 2.353 hab.

ALBA Y. ALISTE, vicaría y territorio de Esp., prov. de Zamora, arzob. de Santiago, en el part. de Carbajales, jurisd. del mismo, compuesta de 14 pueblos, con A. P. cada uno, escepto Manzanal del Barco y Samir de los Canos, que tienen dos. El vicario general reside en Zamora.

ALBAYDA, valle S. de Esp., prov. y arzob. de Valencia, part. de San Felipe, con título de marquesado. Sit. entre dos cordilleras que corren casi paralelas de N. E. á S. O. desde el collado de Llantó, distantes 1 1/2 leg. entre sí. La sept., llamada Serragosa, tiene unas 8 leg. de largo; la merid., compuesta de los montes Benicadell y Agullent, se estiende unas 10 leg. hácia la prov. de Murcia. Estos montes siguen tan unidos que en la parte sept. solo dejan el boquete por donde el rio Albayda pasa á las llanuras de San Felipe, y los meridionales forman la garganta ó puerto de Albayda, por donde sigue el camino real que desde el valle conduce á Alcoy. Comunica por el O. con las llanuras de Villena, y prolongándose sus montes del E. hasta unirse al collado de Llantó, forma la línea divisoria entre la huerta de Gandia y el valle. El terreno de este valle está lleno de barranquitos y alturas. Casi todos los montes son calizos: los meridionales son fragosos, y algunos se levantan á bastante altura sobre una base que no escede de 1 leg. Su suelo es feraz, y la parte occidental es abundante de aguas; el Albayda es su rio principal. Las huertas plantadas de moreras, frutales y otras producciones de riego, y los plantíos de olivos, algarrobos y viñas lo constituyen un pais delicioso y sano. El centro del valle se halla desprovisto de árboles á causa de los vientos del N., y las tierras orientales menos abundantes de aguas y dispuestas en cerros, no corresponden á los afanes del cultivador. La vegetacion ostenta todo su vigor y lozanía en las tierras que caen al occidente del valle. Se compone de 7 villas, que son: la de su nombre, Otteniente, Olleira, Benigánim, Cuatretonda, Llutxent, pueblo de Bugat; y de los lugares Benisola, Aljorf, Adsaneta, Carricola, Búfali y Palomar.

ALBAYDA, V. S. de Esp., prov., arzob. y á 12 leg. S. O. de Valencia, part. y á 2 1/2 leg. S. de San Felipe, cab. del mar-

quesado de su nombre. A. M. de 1.ª clase con 2 ordinarios. Pobl. 3.986 hab. Tiene 2 conv. de fr., 1 hosp. y 1 palacio del marquesado de este título. Sitúa en lo alto del valle de su nombre á or. del rio Albayda. Sus calles son bien enfiladas. Tiene copiosas fuentes, y su atmósfera es sana y despejada. Prod.: trigo, cebada, maiz, algarrobas, vino, aceite, seda y legum. Indust.: fábr. de lienzos, cera, aguardiente, jabon y esparto.

ALBAYDA, *Laelia*, V. R. de Esp., prov. y á 3 leg. de Sevilla, abadía de Olivares, de la jurisd. arzobispal, part. de Sanlucar la Mayor. Ten. gob. Pobl. 483 hab. Sit. sobre un torrente en terreno el mas abundante de vino y aceite de todo el partido.

ALBAYDÁ, R. de Esp., prov. de Valencia (v. JUCAR).

ALBAYNA, lug. S. de Esp., prov., arzob. y á 19 leg. de Búrgos, cond. de Treviño, cuadra del rio Somoyuda, obisp. de Calahorra y la Calzada. R. P. 179 hab. (v. TREVIÑO).

ALBAZAR, aldea S. de Esp. en Galicia, prov. y obisp. de Lugo, jurisd. de Coto Nuevo; de la parr. de San Miguel de Rosende (V).

ALBAZIN, C. de la peq. Bukharia (v. TARBSA).

ALBAZOY, ald. ab. de Esp. en Galicia, prov., obisp. y jurisd. de Lugo; de la parr. de San Juliam de Vilacha de Mera (V).

ALBBRUGG, ald. del gran ducado de Baden, círculo de Treissam y Wiesen, correg. y á 1 1/2 leg. O. S. O. de Waldshut, en la confluencia del Alb y del Rin: tiene una mina de hierro, una herrería, 1 martinete, 1 fábrica de estufas y un cilindro para labrar planchas de hierro; se hacen tambien puntas de Paris y cadenas, cuyos efectos se esportan para Suiza. Pobl. 198 hab.

ALBE ó APS, *Alba Helviorum*, lug. de Fr., en el dep. de Ardeche, á 2 leg. N. O. de Viviers. En el dia no es mas que una aldea, residuo de la antigua ciudad arruinada.

ALBECK, correg. superior del rei. de Wurtemberg, circ. del Danubio. Su superficie es de 8 1/2 leg. cuadr. Pobl. en 1817: 13.953 hab. Cuenta 1 ciudad, 3 villas y 48 pueblos ó aldeas. Lo riega el Lonthal, y es fértil en granos, lino y frutas. Tiene hermosos prados y bosques y mucha greda; fábr.: tejidos de lino.

ALBECK, lug. del rei. de Wurtemberg, circ. del Danubio, cab. del correg. superior, á 2 leg. N. N. E. de Ulm. Tiene un antiguo fuerte con otras fortificaciones en estado deteriorado. En los alrededores se encuentra escelente tierra para vidriado. En el mes de octubre de 1805, el general Mack al frente de 25.000 austriacos, fué derrotado por una division francesa de 6.000 hombres en sus cercanías. Despues de la derrota, perseguidos los Austriacos por el ejército frances, dejaron 18 generales y 16.000 hombres prisioneros. Pobl. 3oo hab.

ALBEGNA ó ALBENGA, *Albinia*, r. del gran ducado de Toscana que nace á 2 1/2 leg. N. de Saturnia, corre del N. E. al S. S. O., y despues de un curso de 10 1/2 leg., desagua en el Mediterráneo, cerca del lago Orbitello, con el que comunica por medio de un canal.

ALBELDA, V. R. de Esp., prov. de Aragon, part. y á 6 1/2 leg. S. E. de Barbastro, obisp. de Lerida. A. O. 1.257 hab.; tiene una iglesia colegial. Sit. á 6 leg. de la cab. de part. en la carretera que conduce de Tamarite á Lerida. Sus producciones son las mismas que las de Barbastro.

ALBELDA, V. S. de Esp., prov. de Soria, part. y á 2 leg. S. de Logroño, obisp. de Calahorra. A. O. 1.o3o hab.; su parr. es igl. colegial muy antigua. Sit. á 1/2 leg. del castillo de Clavijó, en la márgen derecha del rio Iregua; es pais muy fértil y abundante en toda clase de frutas. Indust.: 2 fábricas de aguardiente.

ALBELLÁ, lug. S. de Esp., prov. de Aragon, part. de Jaca, obisp. de Barbastro. A. O. 160 hab. con Planillo, su anejo; prod.: V. Jaca, de la cual dista 8 leg.

ALBEMARLE, cond. del estado de Virginia en los Estados Unidos, sit. entre los rios que bajan de la cordillera de Blue-Ridge, y el primer ramal de estos montes. Pobl. en 1810, 18.268 hab., de los cuales 4 5/2 eran esclavos; en 1820, 19.750. Su ciudad principal es Charlottesville.

ALBEMARLE, una de las islas del archipiélago de los Galápagos, en el grande Oceano equinoccial. En la estremidad N. O. de esta isla se encuentra una punta que tiene el mismo nombre: está sit. á los 0° 2′ 0″ lat. N., y á los 87° 48′ 4″ long. O.

ALBEMARLE-SOUND, golfo de los Estados Unidos, en la costa de la Carolina del Norte. Tiene 18 1/2 leg. de largo sobre 9 1/2 de ancho, y está situado al N. del Pamlico-Sound, con el cual comunica, así como con el Curratuck-Sound, y con la bahía de Chesapeak, por el canal que atraviesa el Dismal-Swamp.

ALBEN, V. del reino de Iliria (v. PLAVINA).

ALBENDA, lug. R. de Esp., prov. de Aragon, part. y á 2 leg. de Calatayud, obisp. de Tarazona. A. P. 104 hab. Sit. en las faldas de la sierra de Vicor, sobre el camino real de Calatayud al Frasno, en terr. mont. y abundante de manantiales: se recoge bastante zumaque y pocos granos, aceitunas, castañas y frutas. Dista 12 leg. de la cap.

ALBENDAR, desp. R. de Esp., prov. y á 2 1/2 leg. de Málaga, jurisd. y felig. de Moclinejo; sit. en la Ajarquía, nombre árabe que significa pais montuoso: se denomina con los nombres de Ajarquía, de Málaga y Velez toda la parte montuosa que hay al N. E. de ambas ciudades, y en la que se coge la mejor pasa y vino.

ALBENDEA, V. R. de Esp., prov. y obisp.

Digitized by Google

de Cuenca, part. y á 7 leg. de Huete. A. O. 645 hab. Sit. en el valle de las Olivas, en la hoya del Infantado: baña su término el rio Gaudiela. Prod.: toda clase de grano y algun aceite.

ALBENDIEGO, L. S. de Esp., prov. de Guadalajara, tierra de Miedes, part. y obisp. de Sigüenza. A. P. 398 hab. Sit. á 8 leg. de la cab. de part. Prod.: granos y ganados. En este lug. se ven los restos de un convento de Templarios.

ALBENDIN, ald. S. de Esp., prov., obisp. y part. de Córdova, jurisd. y á 1 leg. E. N. E. de Baena. A. O. 452 hab. Sit. á orillas del rio Guadajoz en la falda de un collado; su terr. es seco y cálido. Prod.: toda clase de granos y semillas, vino y aceite. El Rey D. Fernando el Santo, reconquistó esta aldea en 1240. Dista 2 leg. de Luque.

ALBENDORF, lug. de los Estados Prusianos, prov. de Silesia, reg. de Breslau, circ. y á 2 1/4 leg. N. O. de Glatz; tiene 1 hosp., 1 fuerte y fábricas de cerveza. En sus inmediaciones se encuentra la nueva Jerusalen, lugar que encierra 94 capillas, y atrae anualmente un concurso de 60.000 personas. Pobl. 1.036 habitantes.

ALBENE, lug. de los Estados Sardos, prov. de Tarantaise, mandamento ó part. de Conflans. á 2 3/4 leg. N. N. O. de Moutiers Tiene una herreria que da de 20 á 25 quintales de hierro diarios.

ALBENGA, prov. de los Estados Sardos, division de Génova, administrada por un vice-Intendente de 1.ª clase. Está dividida en siete mandamentos ó partidos, que son: Alassio, Albenga, Calizzano, Andora, Loano, Finale Borgo y Pietra. Pobl. 50.860 hab.

ALBENGA, *Album Ingaunum*, peq. C. marítima de los Estados Sardos, cap. de la prov. del mismo nombre, cab. del mandamento ó partido, silla de un obispado sufragáneo de Génova, á 20 leg. S. S. E. de Turin, y á 12 S. O. de Génova; sit. en un llano fértil á or. del Centa. Este pueblo llamado *Albingaunum ó Albium Ingaunum* por los Romanos, conserva algunos restos de su antigüedad, como son, una rotunda, que sirve de pila bautismal, 8 columnas de granito, y un puente con 8 arcos, por donde pasaba el Centa al O. de la poblacion: es patria de Próculo, que se atrevió á disputar á Probo el trono de los Césares, por lo que fué ajusticiado. El aire es mal sano, pero sus alrededores son muy fértiles en aceite y cañamo. Pobl. 4.000 hab.

ALBENGA, R. del gran ducado de Toscana (v. ALBEGNA).

ALBENGUE, (EL) V. de Fr., dep. del Lot, distr. y á 2 1/2 leg. S. S. E. de Cahors; cab. de part. Pobl. 1.609 hab.

ALBENIZ, *Alba* lug. R. de Esp., de la herm. de San Millan, prov. de Alava, obisp. de Calahorra, arcipr. de Eguilaz; pobl. 147 hab. Está regido por la justicia ord. de la herm. y por la de Salvatierra. Sit. en una altura sobre la ria Arga; su terr. abunda en aguas, y produce trigo valenciano, ceb. y legum. Cria gan. vac., mular, de cerda y lanar. Dista 1 leg. de Ordoñana.

ALBENREUTH (ALT), lugar de Bohemia, circ. de Elnbogen, señorio de Fraise, á unas 2 leg. S. S. E. de Eger. Tiene minas de magnesia y de cobalto.

ALBENREUTH (NEU), lug. de Bohemia, circ. de Elnbogen, señorio de Fraise, á 2 1/4 leg. S. S. E. de Eger. Tiene en su vecindad una herreria, en donde se fabrican instrumentos de labranza; y una fuente de agua mineral.

ALBENS, lug. de los Estados Sardos, prov. de Génova, cab. de mandamento ó partido, á 1 leg. S. O. de Albi y á 2 N. N. E. de Aix. Sit. á 560 pies sobre el nivel del mar: ocupa el sitio de una ciudad romana destruida hácia el principio del siglo v. Se encuentran en él muchas antigüedades, y á cada escavacion un poco profunda se presentan nuevos monumentos. A. 3/4 leg. sobre la derecha del camino, se atraviesa por una sencilla tabla un torrente que forma una cascada muy hermosa. Pobl. 1120 hab.

ALBENTOSA, lug. R. de Esp., prov. de Aragon, part., obisp. y á 8 leg. de Teruel. A. P. 402 hab. Sit. sobre un cerro con esposicion al N. O. Por el mismo lado le baña el rio Mijares. Prod.: mucho trigo, centeno, ceb., avena, gan. vac., cabr. y lan.

ALBEOS, jurisd. S. de España en Galicia, prov. y á 6 leg. de Tuy, compuesta de 4 parr. ó felig. que son: San Juan de Albeos, San Miguel de Cegueliños, San Cristóval de Mourientan y Santa Cristina de Valeije. Sit. y prod.: véanse en sus respectivos artículos.

ALBEOS, (SAN JUAN DE) ald. S. de Esp. en Galicia, prov. y obisp. de Tuy, jurisd. de Albeos. J. O. 803 hab.

ALBERBURY, lug. de Ingl. en el condado de Shrop. En ella se observa todavia la choza de Tomas Parr, que llegó á la edad de 152 años, 9 meses y algunos dias.

ALBERCA, V. S. de Esp., prov., part. y á 2 leg. S. S. E. de Murcia, obisp. de Cartagena. A. O. 1.300 hab. Sit. en una llanura: su clima es templado: la parte de arriba de la villa está poblada de olivares, y riega su huerta el rio Segura. Prod.: granos y aceite. Al E. entre esta villa y Algezares en la falda de la sierra de la fuen-Santa, está el convento de Santa Catalina del Monte, donde el Sr. Obispo de Cartagena tiene un hermoso palacio y jardin de recreo, y en la misma direccion el Monasterio ó Eemitorio de N. S. de la Luz, habitado por 8 ó 10 herm. que observan la regla de San Antonio Abad, y la iglesia de N. S. de la Fuen-Santa, patrona de la ciudad de Murcia, en cuyo lugar el cabildo de la catedral de Cartagena tiene un hospicio para albergue de los que concurren á visitar estos santuarios.

ALBERCA, (LA) ald. S. de Esp., prov. de Estremadura, part. de Cáceres, obisp. y á 17 leg. de Coria, jurisd. de Granadilla.

Digitized by Google

A. P. 2.288 hab., tiene 1 hosp. A distancia de 1 leg. estan los conventos de Franciscos de Gracia, y el de Dominicos; y á 2 leg. el de monjas del Zarzoso. Sit. á la falda N. de la sierra de Francia. Produce.: pocos granos á causa de la frialdad de su clima, muchas nueces, castañas y lino. Indust.: tráfico de caballerías, tocino, pescado fresco y salado, de que surten á Salamanca y Ciudad-Rodrigo; mantelerías de graciosas labores y blanqueo de lienzos. Celebra mercado todos los domingos. Dista 36 leg. de la capital.

ALBERCA, (LA) V. R. de Esp., prov. y obisp. de Cuenca, part. y á 2 leg. de San Clemente. A. P. 1.492 hab. Tiene 1 conv. de fr. Sit. al N. de San Clemente sobre dos alturas y en sus faldas; á 1 leg. al O. tiene una deficiosa vega que atraviesa el rio Zancara de N. á S. y en la que pace mucho ganado; produce toda especie de granos, vino, aceite en abundancia y azafran.

ALBERCA, (DE LA) V. de Portug., prov. de Estremadura, com. de Riva Tejo. 1.517 hab.: tiene casa de misericordia, 1 hosp. y 2 conv. de fr.; depende en lo judicial de Castañeyra. Sit. á 1 leg. de Allandra y 4 de Lisboa en terr. agradable rodeado de muchas quintas.

ALBERCHE, R. de Esp., prov. de Toledo que tiene su manantial en el enlace de las sierras de Villafranca, Gredos y Avila, á 1 1/4 leg. S. de la primera. Corre del N. O. al S. E. hasta Aldea del Fresno, en cuyo punto se dirige al S. O.; entra en la prov. de Toledo, pasa por Escalona y despues de un curso de 31 leg., desagua en el Tajo cerca de Talavera de la Reina. En una de las posiciones militares que hay en sus orillas se dió en 1809 la sangrienta batalla conocida por la de Talavera, en la cual las tropas francesas fueron batidas por las españolas é inglesas.

ALBERES, montañas situadas en la estremidad orient. de los Pirineos: empiezan en el *Coll* de Bellegarda, y forman el límite S. E. del dep. de los Pirineos orient. con España; son célebres por la batalla que se dió cerca de este sitio á últimos de abril de 1794, entre Españoles y Franceses.

ALBERGARIA, (SANTA MARIA) cot. red. de Esp. en Galicia, prov., obisp. y á 6 leg. de Orense, jurisd. de su nombre de la encomienda de Quiroga. J. O. 356 hab. Tiene 1 parr. que comprende 2 pueblos. Sit. en terr. mont. entre los valles de Laza, Limia y Maceda. Prod.: trigo, cent. y pastos. Dista 21 leg. de Santiago y 6 de Orense. Cerca de este pueblo nacen los rios Arnoya y Támega.

ALBERGARIA, (DE LA) felig. R. de España en Galicia, prov. de Orense, jurisd. y á 1 leg. S. O. de Bollo, de la encomienda de Quiroga, obisp. de Astorga. J. O. 360 hab., tiene 1 parr. con una aneja. Sit. en un valle á la derecha del r. Jares, sobre el que tiene un puente de madera, en el camino que va á Bollo; prod.: V. Bollo.

ALBERGUERIA, (LA) lug. R. de Esp., prov. de Salamanca, part., obisp. y y á 3 leg. de Ciudad-Rodrigo, campo de Argañan. A. P. 521 hab. Sit. en el camino que desde Estremadura conduce á Ciudad-Rodrigo. Prod.: granos, legum. y ganado.

ALBERGUERIA, (LA) lug. R. de Esp., prov. y á 8 leg. de Salamanca, 4.º de Peña del Rey. 59 hab. Prod.: granos, legum. y pastos.

ALBERGUERIA, (LA) lug. R. de Esp, prov., obisp., part. y á 2 leg. de Salamanca, 4.º de Baños. A. P. 5 hab., aneja de la parr. de Torre de Martin Pascual. Sit. á orillas del rio Valmuza, Prod.: granos, legum. y ganado.

ALBERGUILLA, granja S. de Esp., prov. de la Mancha, part. de Alcaraz, term. de la villa de Lezuza.

ALBERIQUE, V. S. de Esp., prov., arzob., y á 6 1/2 leg. S. S. O. de Valencia, part. y á 1 leg. O. de Alcira. A. M. de 2.ª clase y otro O.; 3.185 hab. Tiene un convento de fr. y parada de diligencia. Sit. en el camino real de Madrid por Almanza, á 1 leg. antes de llegar á la or. izq. del rio Júcar. Su término es uno de los mas fértiles de la prov. Su principal riqueza proviene del cultivo del arroz. Tiene buenas huertas y sécanos, y con la laboriosidad de los naturales se hacen buenas cosechas de maiz, ceb., vino y aceite; produce tambien seda.

ALBERITE, V. R. de Esp., prov. de Soria, part. y á 1 leg. S. S. O. de Logroño. A. O. 915 hab. Indust.: 1 fábrica de aguardiente. Los Arabes dieron á esta villa el nombre de Alberith.

ALBERITE, lug. ord. de Esp., prov. de Aragon, part. y á 1 leg. de Borja, arzob. y á 10 leg. de Zaragoza. A. O. 217 hab. Sit. cerca del riachuelo de la Huecha, en una vega fértil en trigo, ceb., lino y legumbres.

ALBERN, lugar de Bohemia, circ. de Tabor, á 3/4 leg. E. de Neu-Fistritz. Tiene un batan y un molino de papel.

ALBERNI ó ALBERRI, (CANAL DE) estr. de grande Océano boreal, al S. O. de la costa de la isla de Cuadra y Vancouver, en la América septentrional. Lat. N. 49º; long. O. 120º 51'.

ALBERO ALTO, lug. S. de Esp., prov. de Aragon, part., obisp., y á 1 1/2 leg. de Huesca. A. O. 260 hab. Sit. en terr. llano, junto á unas colinas arcniscas al E. de Alcalá del Obispo; produce trigo, y cria ganado lanar. Dista 10 leg. de Zaragoza.

ALBERO BAJO, lug. S. de Esp., prov. de Aragon, part., obisp. y á 2 leg. de Huesca, A. O. 175 hab. Sit. á la falda de una colina en terr. llano. Prod.: trigo, centeno, ceb. y gan. Dista 9 leg. de Zaragoza.

ALBEROLA, lug. S. de Esp., prov. de Cataluña, correg. y á 8 leguas de Lérida, obisp. de Urgel. A. O. 80 hab.: prod. tri-

Digitized by Google

go, vino y aceite. Dista 32 leg. de Barcelona, y 22 de Tarragona, que es su puerto habilitado mas prócsimo.

ALBERONA, lugar del reino de Nápoles, prov. de Capitanata, distr. y á 6 1/4 leg. O. de Foggia, part. de Biccari, y á 1 1/2 leg. S. E. de Volturara, sit. en un valle regado por buenas aguas. Celebra una feria del 24 al 27 de julio. Pobl. 2.300 hab.

ALBERSBACH, señorío del gran Ducado de Hesse-Darmtadt, prov. de Strakenburg, correg. y á 1 1/2 leg. E. S. E. de Heppenheim. Tiene 2 ald. que encierran 140 hab. y pertenecen al Baron de Dalberg.

ALBERSSCHWEND, lug. parroquial del Tirol en el Vorarlberg, circ. y á 1 2/3 leg. S. S. E. de Bregenz. Pobl. 1.000 hab.

ALBERT, peq. C. de Fr., dep. del Somme, distr. y á 4 leg. N. O. de Peronne, cab. de part., á 5 leg. E. N. E. de Amiens. Está sit. sobre el Miraumont. Tiene muchas máquinas destinadas á varios objetos, un blanqueo, un molino de papel, una imprenta para telas y papeles de tapicería, y una fábrica de hilados y de algodon: comercia en ganado. En el Fuerte Boulant, arrabal de Albert, se ha establecido una salitrería. Un subterráneo que esta situado en una cantera atrae el concurso de los viageros: en él se encuentra un espacio de 134 pies de largo sobre 7 de ancho, una bóveda compuesta de incrustaciones de un número infinito de cañas, musgos y otras plantas. Hay allí tambien un tronco de árbol, de donde salen muchas ramas que se elevan en un grupo de cañas incrustadas, y tiene 17 pies de circunferencia. Pobl. 2.080 hab.

ALBERTE, (SAN), ald. S. de Esp. en Galicia, prov. de Lugo, jurisd. de Sarria, de la parr. de Villar de Sarria.

ALBERTI, lug. de Hungría, en el partido y a 8 leg. S. E. de Pest. El canal proyectado para unir el Theiss con el Danubio, debe pasar por este pueblo. Lat. N. 47° 0' 15", long. E. 23° 19' 7".

ALBERTSWEILER, lug. de Baviera, circ. del Rhin, distr. y á 1 1/4 leg. O. N. O. de Landau, part. de Anweiler, á orillas del Queich. Pobl. 1.400 hab.

ALBERUELA DE LIENA, lug. ord. de Esp., prov. de Aragon, obisp. de Lérida, part. y á 3 leg. de Barbastro. A. O. 375 hab. Sit. en terr. mont. Prod.: toda especie de gran., vino y mucho aceite.

ALBERUELA DEL TUBO, ald. R. de Esp., prov. de Aragon, part., obisp y á 5 leg. S. S. E. de Huesca. A. P. sujeto al de Sariñena. Pobl. 233 hab. Prod.: granos y lana. Dist. 11 leg. de Zaragoza.

ALBESA, V. S. de Esp., prov. de Cataluña, corrg. y á 2 1/2 leg. N. N. E. de Lérida, obisp. de Urgel. A. O. 817 hab. Sit. en la falda de una montaña al confluente de los rios Noguera Pallaresa, y Ribagorzana, con un puente regular de piedra. Abundan en pesca. Prod.: granos, vino, aceite, cañamo y seda. Dista 27 leg. de Barcelona y 22 de Tarragona, que es su puerto habilitado mas prócsimo.

ALBESTROFF, lug. de Fr., dep. del Meurthe, distr. y á 5 leg. E. S. E. de Chateau-Salins, cab. de part. Pobl. 560 hab.

ALBETA, ald. S. de Esp., prov. de Aragon, part. de Borja, obisp. de Tarazona. 330 hab. Sit. á 1/2 leg. de Borja, cerca del rio Ebro. Prod.: granos, judías, cáñamo, barrilla, vino y aceite.

ALBEUVE, grande y bello lug. parroquial de Suiza, canton de Friburg, á orillas del Sarine, y á 1 1/2 leg. S. S. E. de Gruyera: celebra 3 ferias al año. Se cria en él mucho ganado.

ALBEYRA, lug. de Esp., prov. de Asturias, conc. y parr. de Salime, 37 hab.

ALBEYRO, ald. S. de Esp. en Galicia, prov. de la Coruña, arzob. de Santiago, jurisd. y arcip. de Bergantiños, de la parr. de San Salvador de Sofan.

ALBEYROS, (SAN LORENZO DE), felig. ab. de Esp. en Galicia, prov., obisp. y jurisd. de Lugo. Merino; 237 hab. Tiene una parr. con 8 anejas.

ALBI, V. de los Estados Sardos, prov. del Genovesado, mandamento ó partido de Albens, á 2 1/4 leg. S. S. O. de Annecy. Tiene fabr. de curtidos. Pobl. 812 hab.

ALBI, lug. S. de Esp., prov. de Cataluña, subdelegacion y á 4 leg. de Montblanch y á 21 leg. de Barcelona. A. O. 500 hab. Sit. parte en una altura y parte en un llano. Prod.: trigo, vinos y mucho aceite. Dista 9 1/2 horas de Tarragona, que es su puerto habilitado mas prócsimo.

ALBIASU, lug. R. de Esp., prov. de Navarra, 4.° part., obisp. y á 5 1/2 leg. de Pamplona, en el valle de Larraun. A. O. 75 hab. Sit. en terr. mont. y en la mayor elevacion de Navarra. Prod.: trigo, castañas, maiz y lino.

ALBIDONA, V. del reino de Nápoles, prov. de la Calabria Citerior, distr. de Castro-villari, territ. de Amendolara, á 4 leg. N. E. de Cassano, sobre la cima de un monte. El aire es saludable. Pobl. 1.100 hab. Es patria del matemático y médico Elias Asturini.

ALBIDRON DE MANCEGAR, (SANTA MARIA DE), felig. R. de Esp. en Galicia, prov. y obisp. de Lugo, jurisd. de Ulloa. R. P. 94 hab.: una parr. con 2 anejas.

ALBIELA, R. de Portugal que nace en la sierra de Patelo, junto al lug. de Lourizeira hacia la sierra de Minde, y desagua en el Tajo, cerca del lug. de Requengo: tiene 8 puentes.

ALBIEZ-EL-VIEJO, lug. de los Estados Sardos, prov. de Maurienne, mandamento ó part. y á 3/4 de leg. S. de San Juan de Maurienne. Pobl. 1.044 hab.

ALBIG, lug. y parr. del gran ducado de Hesse-Darmstadt, prov. del Hesse del Rin, part. y a 2/3 de leg. de Alzey. Pobl. 725 hab.

ALBIGEOIS, ant. país de Fr. en el alto Languedoc; tomaba su nombre de Alby, su cap. Esta comprendido ahora en el dep. del

Digitized by Google

Tarn, y distr. del Alby, y en lo que ahora forma la mayor parte del del Gaillac.

ALBIGOWA, lug. del rei. de Galitzia, circ. y á 2 leg. E. de Rzeszow y á 1 1/3 leg. S. de Lanzut. Pobl. 1.070 hab.

ALBILAR, lug. R. de Esp., prov. de Cataluña, correg., obisp. y á 3 1/2 leg. de Gerona. A. O. 17 hab. Sit. en terr. llano, á 19 leg. de Barcelona. Prod.: granos, vino y aceite.

ALBILLOS, V. S. de Esp., prov., part., arzob. y á 2 leg. S. de Burgos. A. O. 184 hab. Sit. en una vega, á or. del r. Cavia. Prod.: trigo, ceb. y frutas.

ALBIN, aldea r., ab. y s. de Esp. en Galicia, prov. y obisp. de Lugo, jurisd. de Brollon, de la parr. de Sta. Maria de Ousende.

ALBINA, sierra elevada de Esp. en la prov. de Avila, al O. de la herm. de Aramayona; es parte de la de San Adrian, y continuando hasta la de Amboto, se une con la de Gorbea formando la linea divisoria entre Alava y Vizcaya.

ALBÍNHAC, lugar de Fr., dep. del Aveyron, distr. y á 6 1/2 leg. N. de Espalion, part. y á 1 leg. E. S. E. de Mur-de-Barres: tiene minas de hierro.

ALBINO, V. del rei. Lomb. Veneto, prov. y á 2 leg. N. E. de Bérgamo, distr. de Alzano Maggiore, en el Val-Seriana, á la derecha del Serio. Está muy bien edificada: son notables el palacio y los hermosos jardines del conde Spini. La iglesia parroquial es muy antigua. Tiene una escuela normal, grandes fábricas de hilados de seda, 2 herrerías para instrumentos de labranza, una fundicion, una fragua para trabajar el cobre y una máquina para desbastar las piedras de amolar. Celebra dos mercados cada mes y 4 ferias anuales. Su territorio encierra canteras de mármol negro, y otras piedras. El monte Poretto ofrece hermoso alabastro. Pobl. 2.200 hab. comprendidos los de las aldeas de Bosido y Fombio.

ALBIÑOS, raza de hombres que puede considerarse como una variedad de las 5 principales razas humanas: su tez es de un blanco desagradable, cabello blanco, ojos rojos, y en lo restante de su fisonomía se manifiestan algunos caracteres comunes á los Negros, por lo que son llamados Negros blancos; se hallan en algunos parages de la América septentrional.

ALBIÑANA, lug. ab. de Esp., prov. de Cataluña, correg. y á 3 1/4 leg. de Villafranca, obisp. y á 11 leg. de Barcelona. A. O. 679 hab. Sit. en la falda de un cerro. Prod.: trigo, vino, legum. y aceite. Dista 4 leg. de Villanueva, que es su puerto habilitado mas próximo.

ALBIÑONET, lug. R. de Esp., prov. de Cataluña, correg. y á 1 1/4 leg. de Villafranca. A. O. 700 hab. Sit. en un llano á 7 leg. de la cap. Prod.: trigo, legum. y vino.

ALBIÓ, lug. ord. de Esp., prov. de Cataluña, correg. de Cervera, obisp. de Vich. A. O. 70 hab. Dist. 17 leg. de la cap. y 3 de Cervera. Prod.: trigo y vino.

ALBIOL, lug. E. de Esp., prov. de Cataluña, corregimiento, arzob. y á 4 leg. de Tarragona, part. de Montblanch. A. O. 264 hab. Sit. en terr. mont. á 18 leg. de la cap. Prod.: trigo, legum., vino, aceite y avellanas. Indust.: fábr. de aguardiente y papel.

ALBION, antiguo nombre de Inglaterra.

ALBION, (LA NUEVA), nombre dado por Francisco Drake á la California, y á una parte de la costa N. O. de la América septentrional, cuando tomó posesion de ella el 7 de marzo de 1578. Los geógrafos, modernos, entre otros Humboldt solo dan el nombre de Albion á la parte de la costa que se estiende desde los 43° hasta los 48° lat. N. Esta comarca, escrupulosamente esplorada en 1792 por Vancouver, ofrece en las costas un terreno llano, que en lo interior se eleva gradualmente: está limitada al E. por altas montañas cubiertas de nieve en el mes de mayo, y que Vancouver halló pobladas de pinos hasta la cima. El terreno de la costa es arenoso, mezclado con greda, que á cierta profundidad contiene una gran cantidad de restos de vegetales: presenta el aspecto de un inmenso prado esmaltado de flores, con muchos árboles. Los de los bosques de esta comarca son: el álamo blanco, el avellano, el fresno, la encina enana, el arce real, el manzano, el cerezo silvestre, etc. Las aves acuáticas son muy numerosas en la ribera: las águilas de cabeza blanca y parda, los cuervos, los grajos, los ispidas y una especie particular de garzas reales son muy comunes en este continente: hay tambien perdices y pájaros-moscas; los osos negros, los lobos, los conejos, las ardillas y los mofetas son los cuadrúpedos mas comunes. Ademas se encuentran todos los de la costa N. O. de la América. Los indígenas se parecen en figura y costumbres á los del Nootka, solo que no son tan sucios como aquellos y son mas valientes; llevan el pelo peinado y atado por detras: la mayor parte van vestidos de telas de lana ó de cortezas de árbol unidas con mucho arte; otros se cubren simplemente de pieles de oso ó de otros animales montaraces; sus lanzas y flechas están guarnecidas de piedras cortantes, de huesos, y algunas de hierro delgado y puntiagudo; sus arcos son hechos de madera de tejo y muy bien trabajados. El número de estos Indios es poco numeroso; viven de la caza y de la pesca. El clima es templado. La falta de agua es un grande obstáculo para el establecimiento de una colonia en este país.

ALBIS, cordillera que comienza en el canton de Zug en la Suiza, cerca del bosque de Sihl, y penetra en el canton de Zurich, del S. al N. O. á lo largo del Sihl y del Limmat; su largo es de 4 leg. Sus puntos mas elevados son el Albis, sobre el camino de Lucerna, que segun el general Pfyffer, se eleva 1576 pies; y el Wetliberg situado á 1/2 leg. S. O. de Zurich, cuya altura es de 3255

pies sobre el nivel del mar. Estas montañas son formadas de masas de marga calcarea y de piedras arenisas colocadas en capas casi horizontales, entre las cuales se encuentran en algunas partes vetas considerables de ulla. Esta cordillera ofrece hermosos puntos de vista. La atraviesan dos caminos: el mas septentrional va á Bremgarten por Albisrieden; el meridional conduce á Zug y á Lucerna, pasando cerca del lago de Durler.

ALBISSOLA, V. de los Estados Sardos, prov. y á 1 leg. N. N. E. de Savona, á or. del Mediterráneo: sus alrededores bien cultivados están adornados de hermosos jardines y de muchos palacios. La vegetacion está en todo su vigor en la pendiente de las colinas que rodean la poblacion: las viñas, las moreras, los olivos, las higueras y los granados crecen con estraordinaria lozanía en todos sus contornos.

ALBISTUR, V. R. de Esp., prov. de Guipúzcoa, alcaldía de Sayaz, obisp. de Pamplona. A. O. 873 hab. Sit. en un valle profundo rodeado de montañas. Las tierras de cultivo son bastante fecundas; la cosecha del maiz es copiosa en los veranos lluviosos. El procurador del concejo vota en las juntas generales y particulares de la prov. con 24 fuegos; su asiento es el número 34. Dista 4 l. g. S. O. de San Sebastian, y 1 O. N. O. de Tolosa.

ALBITE, (SANTO TOMÉ DE), felig. E. de Esp. en Galicia, prov. y arzob. de Santiago, jurisd. de Muros. J. O. 249 hab. Sit. cerca de la costa occidental de esta prov. en la carretera que va de Santiago á la ría de Corcubion. Prod.: cent., maiz, habas y gan.

ALBITE, ald. ab. de Esp. en Galicia, prov., obisp. y jurisd. de Lugo, de la parr. de San Pedro Felix Robra.

ALBIXOY, (SANTA MARIA DE), felig. E. de Esp. en Galicia, prov. y arzob. de Santiago, jurisd. de Mesia. J. O. 190 hab.

ALBIZU, desp. de Esp. en la herm. de Salvatierra, prov. de Alava. Su term. redondo en virtud de real privilegio es propio de la villa de Salvatierra.

ALBIZU ELEJAGA, anteigl. del valle ó merindad de Orozco, sen. de Vizcaya, obisp. de Calahorra. Sit. á la derecha del arroyo de Garaicorta, que poco mas abajo entra en el rio de Orozco. 450 hab.: A. P. Prod.: trigo, maiz, castañas, habas, nueces y lino. Industria: una ferreria y tres molinos.

ALBLASSERDAMM, lug. de los Paises Bajos, prov. de Holanda, distr. de Dordrecht, sit. en la embocadura del Alblas. Pobl. 1.200 habitantes.

ALBOCABE, V. S. de Esp., prov. y á 4 leg. de Soria, obisp. de Osma. Es esenta. A. O. 45 hab. Tiene una parr. aneja de Aliud. Sit. en la carretera de Madrid á Pamplona y de Aragon á Soria, á 4 leg. de la cap.: su clima es muy benigno. Prod.: toda clase de granos, gan. lan., vac. y mular.

ALBOCASER, V. ord. de Esp., prov. y á 16 leg. N. E. de Valencia, part. y á 6 leg. de Morella, obisp. de Tortosa. A. O. 1.189 hab. Tiene por aneja á Serratella, y un hosp. Sit. á 1 1/2 leg. N. O. de las Cuevas. Prod.: trigo, vino, bellotas, gan. lan., cabr. y de cerda. Industr.: lienzos y lana.

ALBOLODUY, V. S. de Esp., prov. de Granada, part. de Almería. A. M. de 1.ª clase con otro ord.: 2.097 hab. inclusos los de dos cortijos de su jurisd. Sit. á 19 leg. de la cap. en el camino que conduce á Almería, en terreno bien cultivado y muy feraz en granos, aceite, vino y seda. Su term., con lo benigno y saludable del clima, está plantado y hermoseado de toda clase de árboles frutales, olivos, moreras, higueras y palmeras: cria mucho ganado.

ALBOLOTE, V. S. de Esp., prov. y arzob. y part. de Granada. A. O. 1.800 hab. inclusos los 5 cortijos de su jurisdiccion. Sit. en la vega de Granada al pie de la sierra de Elvira, á 1 leg. O. de la cap. Prod.: trigo, vino, aceite y otros frutos. Tiene varias canteras de jaspe negro. Industr.: molinos harineros y de aceite.

ALBOLLEQUE, desp. S. de Esp., prov. y partido de Guadalajara; es aneja de Chiluches. (V.)

ALBON, *Castrum Albonis*, lug. de Francia, dep. del Drome, distr. de Valencia, part. y á 1 2/3 leg. N. N. E. de San Vallier; cerca y al E. de San Romain de Albon. Tiene un ant. castillo, en donde se refugiaron los condes de Graisivaudan, que formaron la primera raza de los Delfines, cuidado los Sarracenos se apoderaron de Grenoble en 736: una de las torres de este castillo subsiste aun, el resto no presenta mas que escombros. Pobl. 1.595 hab.

ALBONA, pequ. C. del rei. de Iliria, gob. de Trieste, circ. y á 7 leg. S. S. O. de Fiume. Tiene una iglesia colegial. Sit. en terreno pedregoso y poco propio para el cultivo de granos. Los olivos y las viñas prueban muy bien en él, y se cojen muchas castañas y frutas deliciosas. Pobl. 949 hab. Lat. N. 45° 30' 26", long. E. 17° 56' 1".

ALBONDON, lug. S. de Esp., prov. y arzob. de Granada, part. de Torbiscon. A. P. 2.604 hab., inclusos los 25 cortijos de su jurisd. Sit. á 2 leg. del mar, 14 de la cap. y 5 N. E. de Motril. Prod.: vino y almendras. Indust.: 5 fabr. de aguardiente.

ALBONIGA, Md. de la V. y jurisd. de Bermeo en Esp., sen. de Vizcaya, obisp. de Calahorra, á 4 leg. de Bilbao, y 1/2 de Bermeo. Pobl. 300 hab.: fué reedificada en 1565 por haber sido incendiada.

ALBONS, lug. S. de Esp., prov. de Cataluña, correg., obisp. y á 5 leg. de Gerona. A. O. 663 hab. Sit. en una pequ. altura rodeada de acequias, á 20 leg. de Barcelona, y á 4 1/3 de Rosas, que es el puerto habilitado mas próximo.

ALBOR, V. R. de Portugal, prov. de Algarbe, com. de Lagos; 1.620 hab. Tiene una casa de misericordia. Sit. en la embocadura del rio Albor, formando un pequeño puerto. Su

Digitized by Google

térm. abunda en granos, vinos, frutas y pesca. Prod.: mucha sal, y casi todos sus habitantes son pescadores.

ALBOR, *Alborium*, montaña de Portug., á 1 leg. de Lagos, cerca de la costa: en la cual ecsiste un cast. donde murió Juan II, rey de Portugal en 1495. Durante su reinado, los Portugueses emprendieron varias espediciones en busca de nuevas tierras; y en esta época descubrió el capitan Diaz el cabo de Buena Esperanza.

ALBOR, r. de Portugal: nace en la sierra de Monchique y entra en el mar á 1 leg. de la ciudad de Lagos; en su embocadura forma una barra que en la alta marea tiene, cuando mas, dos brazas de agua; no obstante lo cual suben algunos barcos, no solo hasta el pueblo de su nombre, sino hasta 1/2 legua mas arriba.

ALBORAICHE, lug. de Esp., prov. y arzob. de Valencia; part. de Alcira. A. O. 679 hab. Sit. al O. de la villa de Turis, á la falda de un castillo. Prod.: seda, trigo, vino y pasas.

ALBORAN, peq. isla de Esp. en el Mediterraneo, entre el cabo de Gata, en Esp., y el de Tres Forcas de Africa, al E. del estrecho de Gibraltar. Lat. N. 37° 57′ 0″, longa E. 0° 41′ 16″. Tiene una torre que la defiende de los corsarios, y solo la habitan pescadores.

ALBORAYA, lug. R. de Esp., prov., arzob. y part. de Valencia. A. O. 2.793 hab. Sit. á la derecha del arroyo y barranco de Carraixet, á 1 leg. N. de Valencia, en terr. llano y feraz, que produce seda, trigo, judias, maiz, vino, bastante fruta, cañamo y chufas.

ALBORCIUN, antiguamente ALBERGOYEN, desp. de Esp., prov. de Alava, en la jurisd. de la villa de Alegria, herm. de Iruraiz. La noticia del antiguo pueblo ecsiste en el archivo de San Millan; pertenece actualmente al Sr. duque del Infantado.

ALBOREA, lug. S. de Esp., prov. de Cuenca, part. de San Clemente, obisp. de Cartagena, est. de Jorquera. A. P. 2.113 hab. Sit. á la izquierda del rio Jucar, á 2 leg. de este y 14 de la cabeza de partido, en terreno, parte llano y parte cortado de lomas suaves, que forman valles y cañadas. Prod.: granos, vino y azafran.

ALBOREBELLO, peq. C. del reino de Nápoles, prov. de Tierra de Bari, distr. de Altamura, territ. de Noci, á 6 1/2 leg. N. de Tarento, y 9 1/2 S. E. de Bari.

ALBORECA, lug. S. de Esp., prov. de Guadalajara, part. y obisp. de Sigüenza, ducado de Medinaceli; A. P. 129 hab. Sit. en un valle angosto entre dos cerros de bastante elevacion, á 1 leg. de la cab. de part. y 12 de Soria. Prod.: granos, y gan. lan.; tiene buen monte de encina y roble.

ALBORED, desp. S. de Esp., prov. de Aragon, part., obisp. y á 6 leg. O. de Huesca, y á 8 de Zaragoza. En su término hay una alberca, cuyas aguas lo fertilizan. Prod.: trigo, cebada y pastos.

ALBORES, (SAN MAMED DE) felig. E. de Esp. en Galicia, prov. y arzob. de Santiago, jurisd. de Muros; J. O. 608 hab. Sit. cerca de la costa occidental de esta prov. Prod.: cent., maiz, habas y ganado.

ALBORGUE, lug. ab. de Esp., prov. de Aragon, part., correg., arzob. y á 10 leg. de Zaragoza. A. O. 624 hab. Sit. á la orilla izq. del Ebro; prod.: (V. ALFORGUE).

ALBORNIÑA, V. ab. de Portug., prov. de Estremadura, com. de Alcobaza. J. O. 2.037 hab. Tiene una casa de misericordia y 1 hosp. Sit. en una eminencia con esposicion al N.; es abundante en granos, aguas de riego, aceite y vino.

ALBORNOS, L. R. de Esp., prov., obisp., part. y á 4 1/2 leg. de Avila, sesmo de Cobaleda. A. P. 280 hab.; 1 parr. que tiene por aneja la de Ortigosa. Sit. cerca del rio Arevalillo. Prod.: trigo, ceb., cent., garbanzos y pastos.

ALBOS, felig. ab. de España en Galicia, prov. y obisp. de Orense, jurisd. de Celanova. J. O. 436 hab. Sit. al O. de Milamanda. Prod.: maiz, castañas y pastos.

ALBOS, V. S. de Esp., prov. de Granada, part. de Baza; A. O. 7.369 hab., inclusos los 7 cortijos de su jurisd. Sit. al N. de Velez el Rubio; de donde dista 5 leg., y 27 de la cap., en el valle que riega el rio Almanzora. Indust.: fabr. de cobertores de colores y mantas para caballos.

ALBOY, V. S. de Esp., prov., arzob. y á 9 leg. S. E. de Valencia, part. y á 1 leg. E. de San Felipe. A. O. 69 hab.; 1 parr. aneja de Genoves. Sit. á la orilla izq. del rio Albayda. Prod.: arroz y otros granos, seda y vino.

ALBRECHT, (SAN) V. de los Estados Prusianos, prov. de la Prusia occid., regencia, circ. y á 1 1/4 leg. S. de Dantzig. Pobl. 791 hab.

ALBRECHTS, lug. de los Estados Prusianos, prov. de Sajonia, regencia de Erfurt, circulo y á 2 1/4 leg. N. N. O. de Schleusingen, y á 2 1/4 N. E. de Meiningen. Tiene fabr. de clavos y de bombasi, y una mina de hierro en sus alrededores. Pobl. 710 habitantes.

ALBREDA, lug. de la Senegambia, reino de Barra, en la márgen derecha del Gambia, en la embocadura de este rio en el Atlántico; á 27 leg. S. E. de Portudal. Los Franceses tienen en él una factoría. Pobl. 700 hab.

ALBRET, antiguo pais de Francia en la Baja Gascoña. La peq. ciudad de Albret era la capital; ahora está comprendido en el distrito de Mont-de-Marsan, departamento de los Landes.

ALBRET, pueblo de Fr. (V. LABRIT).

ALBUDEITE, V. S. de Esp., prov., part. y á 5 leg. de Murcia, obisp. de Cartagena. A. O. 1.384 hab.; 1 parr., de la que es aneja Campos. Sit. en terr. áspero, en una especie de isla que forma una rambla, y el rio que riega su huerta. Prod.: granos, le-

Digitized by Google

gam. y aceite. Indust.: manufacturas de esparto.

ALBUERA, (LA) lug. R. de Esp., prov. de Estremadura, part. y obisp. de Badajoz. A. O. 405 hab. Sit. al S. de Badajoz, en el camino que conduce de esta ciudad á Sevilla. Prod.: trigo, otros granos y pastos. En 16 de mayo de 1811, se dió en sus campos una sangrienta batalla, entre Españoles ausiliados por los Ingleses, y las tropas francesas, quedando batidas estas últimas.

ALBUERA, (DE LA) r. de Esp., que nace en la prov. de Estremadura, en las inmediaciones del Almendral; pasa por las de Albuera, de quien toma el nombre, y entra en el Guadiana, no lejos y al O. de Talavera la Real.

ALBUFEIRA, V. de Portugal, prov. de Algarve, com. de Lagos, J. de Fora: 2.668 hab. Tiene una casa de misericordia y 2 parr. Sit. en la costa, á 4 leg. E. de Portimaon y 2 1/2 S. E. de Silves: está edificada parte en un barranco que termina en una playa ó fondeadero, dominado por un castillo, con muy buen caserío: su término está muy poblado de viñas y olivares. En su mar se pesca mucho atun, para lo cual se arma la almadraba en una playa vecina llamada Pera.

ALBUFERA DE ALICANTE, (voz corrompida del árabe *Albuira, marina*), laguna de la prov. de Valencia, al N. E. de la sierra de San Julian y principio merid. de la huerta de Alicante por la banda del mar, á cuyas aguas corrompidas se atribuyen las tercianas que afligen á los habitantes de la huerta.

ALBUFERA DE ANNA, laguna de Esp., prov. de Valencia, al S. O. y á 1/4 de leg. de la V. de su nombre.

ALBUFERA DE ELCHE, laguna de España, en la prov. de Valencia al S. E. de la V. de su nombre y junto al mar; tiene una legua de largo de N. E. á S. O.; y 1/4 de ancho de N. O. á S. E.: crece allí con abundancia el junco, del que se hacen esteras finas en Crevillente.

ALBUFERA DE OROPESA, laguna de Esp. en la prov. de Valencia, de 1/2 leg. de largo de N. E. á S. O. y 1/4 de ancho de N. á S.; se halla al S. y cerca de Oropesa, separada del mar por un banco de arena: á esta laguna se atribuye la causa de las enfermedades que reinan en Oropesa.

ALBUFERA DE VALENCIA, grande laguna de Esp., á la que Estrabon dió el nombre de *marina*; Plinio el de *estanque ameno*; y en el dia tiene el de *Albufera* que le dieron los Arabes. Se halla sit. al S. y á 1 leg. de Valencia: su estension y long. de N. á S. es de 3 1/2 leg., y su mayor anchura hácia la parte S. desde la acequia de la Alcaecia hasta el Perelló, por donde desagua al mar, es de unas 2 leg. En tiempo de Estrabon tenia 40.000 pasos geométricos ó 10 leg. de circunferencia, y en el dia pueden reputársele unas 6 leg. A mas de haber en su estero algunos manantiales, desaguan en ella muchisimas acequias de los rios Júcar y Turia, y algunas corrientes en tiempo de lluvia, y cuando está llena se desagua por medio de un portillo. Cria una prodigiosa multitud de anguilas, rodaballos, lisas y otros pescados de que antiguamente se surtian la ciudad y reino de Valencia, Aragon y Castilla; en el dia provee á las mesas reales y la corte: ademas pueblan la laguna un sin número de aves acuáticas, siendo las principales, chochas, perdices, francolíes, flamencos, garzas reales, ocas, varias clases de la familia de los ánades, collverts, orabals, vitors, millares de fojas y otras sumamente sabrosas; dejándose ver algunas veces aves estrañas.

Sirve la laguna de canal para trasportar en barcos á Valencia el arroz y otros frutos de Cullera, Sueca, Sollana y demas pueblos de sus alrededores. Casi en el centro de la laguna, en la parte merid. hay una isla llamada el Palomar, en donde viven en chozas 120 pescadores con sus familias, que forman una comunidad con su Jurado y Prohombres, que elige el administrador todos los años. Estos tienen la libertad de pescar en el lago y acequias que desaguan en él, dentro del territorio de los límites, pagando la quinta parte de todo lo que cogen á los Sermos. Sres. Infantes D. Cárlos María Isidro, y D. Francisco de Paula Antonio. En la isla hay una iglesia muy capaz, servida por un capellan que hace todas las veces de Párroco, dotado con 6.000 rs. vn. anuales.

Rodea la laguna un territorio conocido bajo el nombre de *límites*, que antiguamente formaba parte de él, y en el dia se halla lleno de tierras arrozales, comprendiéndose en las fronteras de Valencia, Alfajar, Masanasa, Catanosa, Albal, Sitta, Sollana y Sueca, que contendrán sobre 30.000 hanegadas de tierra cultivada, que produce unos 45.000 cahices de arroz cada año; de cuyo producto pagan una parte á los referidos Serenísimos Sres. Infantes. Todo está gobernado por un administrador nombrado por SS. AA. con jurisd. privativa. Perteneció por mucho tiempo, al conde de las Torres, luego á D. Manuel Godoy, se incorporó á la corona en 1808, y posteriormente S. M. la cedió á sus augustos hermanos.

ALBUIXECH, lug. R. de España, prov., arzob., part. y 2 leg. de Valencia. A. P. 885 hab. Sit. á la derecha del camino de Barcelona, y cerca de la costa. Prod.: seda, trigo, maiz, vino y aceite.

ALBUJON (EL), ald. R. de Esp., prov. de Murcia, part. de Cartagena, sugeta al gobierno político y militar de esta. 918 hab.; prod.: (V. CARTAGENA).

ALBULA, monte de Suiza, en la cordillera principal de los Alpes Réticos en el canton de los Grisones, al N. E. del monte Julier, cuya cima está siempre cubierta de nieve. El camino de Coire y de Davos, que por este monte va á la Engadina su-

Digitized by Google

perior, es peligroso en primavera, á causa de los témpanos de nieve que se desprenden de los peñascos. En su cima se halla una posada situada cerca de dos pequeños lagos, cuyas truchas son escelentes. Estos lagos dan nacimiento al rio de Albula, que, despues de haber recibido las aguas del Davos, desagua en el Rin posterior, en Tasis.

ALBUNIEL, r. de Esp. en Andalucía, que nace junto á Monteguar y Campotejar, prov. de Granada; corre de S. á N. y entra en el Guadalbullon, junto á Cambil.

ALBUÑAN, V. S. de Esp., prov. y á 10 leg. de Granada, part. y obisp. de Guadix. A. O. 897 hab. Sit. á la falda de Sierra Nevada, á 3/4 leg. O. de Alcudia, en terrfértil en trigo y otros granos, vino, lino y frutas.

ALBUÑOL, lug. S. de Esp., prov., arzob. y á 10 leg. de Granada, part. de Torviscon. A. P. 5.428 hab., inclusos 43 cortijos de su jurisd. Sit. en forma de anfiteatro á 1 leg. N. del mar en la falda de la Sierra Contraviesa, al principio de una rambla que desagua en el Mediterráneo junto á la Ravita: produce vino, pasas, maiz, higos, almendras, poco trigo y ceb.; tiene 4 fabr. de aguardiente y hace mucho comercio.

ALBUÑUELAS, lug. R. de Esp., prov., arzob. y á 5 1/2 leg. S. O. de Granada, partido del valle. A. P. 1.829 hab. Tiene 1 conv. Sit. á la falda de una gran sierra que baña el riachuelo de su nombre. Prod.: trigo, maiz, ceb., vino, lino, cáñamo y aceite. Es patria de D. Francisco Perea y Porras, insigne teólogo del siglo XVII, y arzob. de Granada.

ALBURG, distr. y puerto de los Estados Unidos, en el estado de Vermont, condado de Grand Ile, á 11 leg. N. de Burlington. Pobl. 1.106 hab.

ALBURGERGUE, L. S. de Esp., prov. y arzob. de Valencia, part. de Denia, anejo de Villalonga; 97 hab. Sit. á muy corta distancia de su matriz.

ALBURILLA, desp. R. de Esp., prov. de Toledo; es ecsento.

ALBUR-KENT, lug. de Rusia en el Daghestan sept., sit. sobre una montaña elevada á 3/4 leg. N. de Tarki, y á 2 del mar Caspio. Tiene 300 casas.

ALBURQUERQUE, grupo de peq. islas en el mar de las Antillas, al E. de la prov. de Nicaragua, en el rei. de Guatemala, y al S. S. O. de la isla de San Andres. Lat. N. 12° 4'; long. O. 78° 23'.

ALBURQUERQUE, lug. considerable del Brasil, prov. de Mato Grosso, cerca de la margen derecha del Paraguay, á 13 leg. N. N. E. de Nueva Coimbra.

ALBURQUERQUE, *Xerea, (Albaquerquæ)*, V. S. de Esp., prov. de Estremadura, part., obisp. y á 6 leg. N. N. O. de Badajoz. A. M. de 1.ª clase con otro ord. Pobl. 7.329 hab. Tiene 2 parr., 2 conv. y 1 hosp. Es plaza de armas y tiene un fuerte castillo. Está situada en la falda de unas sierras que tienen minas de hierro, cuya veta se encuentra á corta distancia. El arrabal que compone 2/3 del vecindario, se estiende de N. O. á E. en terreno desigual separado de la villa por una muralla, en cuyo recinto se halla la parte llamada de adentro. El clima es húmedo, las calles desiguales, pero limpias y empedradas. El terreno es fertil en granos, aceite, vino y forrages, y se halla regado con las aguas de los rios Guadarranque, Abrilongo, Albarragena y Gebora. A distancia de 1/4 de leg. hay una mina de lápiz fino, y hácia el N. de la misma villa se encuentran varias vetas de fino azabache. En algunos parages se ven escavaciones que demuestran haberse beneficiado algunas minas en otro tiempo. Las vetas descubiertas por sus arroyos manifiestan azufre, marquesitas, oropimente, y caparrosa. La industria de esta poblacion se reduce á 2 fábricas de curtidos, 14 molinos de aceite, 4 fabr. de jabon y 3 de velas de cera. En el siglo XVII se trabajaban varias clases de paños de la tierra de mucho crédito. Dista 9 leg. S. de Alcántara: tiene aguas ferruginosas.

ALBURQUERQUE, V. de Nueva España, prov. de Nuevo Méjico, á 16 leg. S. O. de Santa Fe de Méjico, al O. de Sierra Oscura. Pobl. 1.106 hab.

ALBURS ó ELBURS, cordillera de Persia: se estiende en direccion paralela á las costas merid. del mar Caspio, y se prolonga con diversas denominaciones hácia el E. hasta el Korazan. Forma el sistema sept. de las montañas de la Persia, y rodea sus llanos por el lado del mar Caspio, en donde termina en picos muy altos. El mas elevado es el de Demavend, sit. á los 35° 3' de lat. N., y 54° 55' long. E. Esta cordillera encierra las célebres Puertas Caspias.

ALBUSSAC, lug. de Fr., dep. del Correze, distr. y á 2 1/4 leg. E. S. E. de Tulle, territ. y á 1 2/3 O. N. O. de Argentac. Pobl. 1.078 hab.

ALBY, *Albiga*, C. de Fr., cab. del dep. del Tarn, y de su distr. y territ., sit. á 117 1/2 leg. S. de Paris, y 16 N. E. de Tolosa: la atraviesa el Tarn. Tiene un tribunal de apelacion, de 1.ª instancia y otro de comercio, una direccion de contribuciones, una recaudacion general, y un oficio de hipotecas; es sede de un arzobispado que comprende el dep. del Tarn, y tiene por sufragánea á Rodez, Cahors, Mende y Perpiñan: hace parte de la academia de Tolosa, y tiene una biblioteca de 11.000 volúmenes, un gabinete de historia natural, un teatro, y algunos cuarteles. Sus casas son bastante bien construidas; el hosp. de San Jaime, la casa de la prefectura, y la iglesia de Santa Cecilia son los únicos edificios de consideracion. Sus calles son estrechas y mal alineadas: tiene un hermoso paseo llamado el Liceo, con grandes y bellos árboles. Esta ciudad ha sido destruida y reedificada, pobla-

Digitized by Google

da, y despoblada á causa de las diferentes invasiones que ha sufrido de los Sarracenos y de las guerras de religion. En 1176 se celebró en ella un concilio, en el que las sectas de los Albigenses fué condenada, y todos pues perseguidos en todo el Languedoc. Las últimas turbulencias de Alby tuvieron lugar en el reinado de Luis XIV, en la época de la proscripcion general de los protestantes. Alby comercia en trigo, vinos y añil de pastel, en cuya extraccion se ocupan los habitantes desde tiempo inmemorial. Tiene fábricas de paños ordinarios, de hermosas telas de lino, de arpilleras, de manteleria, de aceliz, de telas de algodon, y de cobertores del mismo género, de curtidos, de velas, de papel blanco, de tapicería, de sombreros y de tejidos de lana. A 1/2 leg. de la ciudad hay un cilindro para hacer planchas de cobre; 3 fábricas de papel, y otra de loza. Tiene además una fundicion de balas, y una herrería. Su territorio encierra minas de tarba; abunda en trigo, azafran, ciruelas, otros frutos, ganado lanar, y madera para duelas. Las ferias se celebran el 12 de enero, que dura un dia; el 4.º miércoles de cuaresma, que dura tambien un dia; el 13 de mayo 3 dias; el 16 de junio, 1; el 22 de julio, 1; el 5 de setiembre, 1; y el 21 de diciembre, 3; para los ganados de toda especie, mercerías importadas del estrangero, y tejidos fabricados en el pais. Es patria de Miguel Leclerc, y de Antonio Rossigaol, gran matemático, á quien Luis XIV honró visitando le en Juvisi cerca de Paris; y de Lopez Youse. Pobl. 10.160 hab.

El distr. de Alby encierra 105 poblaciones y 75.147 hab. Está dividido en ocho territorios, Albian, Alby, Monestier, Pampelonne, Realmont, Valderies, Valence y Villefranche. Est. N. 43° 55' 46''; long. E. 5° 50' 29''.

ALCABET, desp. de Esp. en la merind. de Tudela, prov. de Navarra. El ant. lugar estuvo sugeto al fuero que en el año 1117 dió á la ciudad de Tudela el Rey D. Alfonso el Batallador.

ALCABON, V. S. de Esp., prov., part., arzob. y á 5 leg. N. O. de Toledo. A. O. 2268 hab. Sit. en una llanura baja. Produce aceite, vino, granos, frutas y ganados.

ALCABRE, (SANTA EULALIA DE) felig. E. de Esp. en Galicia, prov. y obisp. de Tuy, jurisd. de valle de Fragoso. Le O. 285 hab.

ALCADOZO, adl. R. de Esp., prov. de la Mancha, part. de Alcaraz. A. O. 212 hab.

AL-CAHIAH, (V. CAIRO).

ALCALA DE CHISVERT, V. O. de Esp., prov. y á 17 leg. N. de Valencia, part. y á 3 leg. S. O. de Peñiscola, obisp de Tortosa. A. O. 5.967 hab. Tiene 1 conv. y parada de diligencias. Sit. en el camino de Barcelona, en una dilatada llanura; sus calles son casi todas montuosas, estrechas y torcidas. Sus casas son bajas y poco vistosas: la parte contigua al camino de Barcelona es desigual y sembrada de cerros calizos, en gran parte cultivados; por la parte del Mediterráneo se estiende mas igualdad en el terreno. Sin agua para riego, cosechan los vecinos, cuatro reales cosechan, que son de trigo, aceite y vino y algarrobas. Es patria de Matemático José de Zaragoza, que escribió varios tratados de este ciencia.

ALCALA DE EBRO, lug. S. de Esp., provincia de Aragon, arzob. de Zaragoza, part. y á 6 1/2 leg. de Borja; sit. cerca del rio Ebro, en terr. llano. A. O. 308 hab. Produ granos, linó, cáñamo, hierrilla, vitriolo y cobre. En algunas escavaciones se han hallado restos de antiguos edificios, monedas, sepulcros etc.

ALCALA DE GUADAIRA, Hanipa, V. R. de Esp., prov., arzob. y vega leg. S. E. de Sevilla; part. de Utrera. A. O. 6.380 hab. Tiene 4 parr., 3 ermit., 1 de Jesus, 1 de hospic., una casa de postas con 16 caballos, y parada de diligencia. Está situada en una altura bastante referida, cerca de la orilla derecha del rio Guadaira. Este rio es muy despeñado, y con clima bastante fresco en verano; por lo que algunos vecinos de Sevilla pasan en esta villa una gran parte de la estacion calurosa. Inmediato al pueblo, sobre un cerro escabroso, se ven ruinas de su antigua fortaleza. Son célebres sus minas de donde se surte el acueducto llamado Caños de Carmona, que va á Sevilla. El terreno es muy feraz, y el número de fanegas destinadas al cultivo es de 24.322, y las de 7.162 de tierra no cultivada. Sus productos mas sobresalientes son la aceituna, y el trigo. Industria, fabricacion de pan que conducen diariamente á Sevilla; y á esta circunstancia debe su sobrenombre de Alcalá de los Panaderos. Tiene 40 molinos y 250 taonas. Hace por armas un escudo partido de arriba á bajo; tiene á la derecha una imágen de San Mateo, por haberse ganado á los Moros en su dia; y á la izquierda un castillo sobre un rio entre dos llaves.

ALCALA DE GUERRA, lug. S. de Esp., prov. de Aragon, part. obisp. y á 5 leg. O. de Huesca. A. O. 415. hab. Sit. á la márgen izq. del rio Leon, á 5 leg. de Zaragoza. Produce trigo, centeno, cebada, vino, cera y ganados.

ALCALA DE HENARES, (Complutum), C. E. de Esp., prov. de Madrid, arzob. de Toledo, cabeza de part. de su nombre; corregim. de primera clase, con 63 pueblos de jurisd. Pobl. 5.600 hab. Tiene 3 parr., una iglesia magistral de estilo gótico, fundada por Don Alonso Carrillo de Acuña, arzob. de Toledo; una célebre universidad, 20 conv. de frs. y 8 de monjas, un colegio de beatas franciscas, una casa de recogidas y un palacio del arzobispo de Toledo, con preciosas bibliotecas, una academia militar y un cuartel de infantería. Está sit. en una hermosa llanura, con muchas huertas, alamedas y paseos: cerca del rio Henares. Tiene 2 plazas muy espaciosas, buen caserío y 5 fuentes públicas. La delicadeza que disfruta en aguas,

Digitized by Google

aunque bastante frio en invierno. Su altura barométrica sobre el nivel del mar es de 2.103 pies. Produce su término trigo, ceb. cent., algarrobas, algun vino y yerbas medicinales. Industria: 4 molinos harineros; 2 fábricas de curtidos y 1 de jabon. Celebra 2 ferias muy considerables, el 24 de agosto y el 15 de noviembre; y mercado todos los jueves. Lat. N. 40° 28' 50"; long. E. 0° 18' 34". Dista 4 leg. E. de Guadalajara y 4 1/2 E. N. E. de Madrid. La antigua *Complutum*, que estaba situada al lado opuesto del rio Henares, de la cual se ven vestigios en el cerro de San Juan del Viso, fué arruinada por los años 1000 de la era cristiana, y la moderna Alcalá fué reedificada en el de 1086, y rodeada de murallas. En 1349 se convocaron aquí Cortes por el Rey D. Alonso XI de Castilla, donde se decretó la guerra contra los Moros, de cuyas resultas sobrevino al año siguiente la muerte del Rey. Entre muchos de los Sínodos que se celebraron en esta ciudad, es célebre el que convocó el Señor Arzobispo Carrillo en 1479, contra el Dr. Pedro de Osma, al que asistieron 52 maestros y doctores, y despues fué confirmado por el Papa Sixto IV. En 1499, el cardenal D. Francisco Jimenez de Cisneros fundó la célebre universidad con una abundante librería, dotando cátedras de teología, leyes, astronomía y lenguas. Hubo en ella 17 colegios, entre ellos el mayor de San Ildefonso, que encierra el sepulcro de alabastro de dicho Cardenal. En el catálogo de los hombres grandes que han ocupado algunas de sus cátedras, sobresalen Fernan Pedro de Oliva, Salinas, el ciego, Fray Luis de Leon, Francisco Sanchez, Melchor Cano, Andres de la Vega, Dionisio Vazquez, Antonio de Nebrija, Cipriano de la Huelga, Pedro de Fuentidueña y Ambrosio Morales. En clase de colegiales, lo fueron D. Alonso Tostado, D. Diego Covarrubias, Santo Tomás de Villanueva, D. Gaspar Melchor de Jovellanos y el venerable Contreras. Es patria de muchos hombres ilustres, y entre ellos del inmortal Miguel de Cervantes, del poeta Francisco de Figueroa, del historiador D. Antonio Solis, del naturalista Juan de Bustamante, de Fernando, Emperador de Alemania, nieto de los reyes católicos, y de la infanta D.ª Catalina, que nació en 1485; del Jesuita Alonso Deza, insigne teólogo; del arquitecto Pedro Gumiel, que fué el que trazó y principió la obra de la iglesia magistral y el colegio universal de San Ildefonso; de los Santos Justo y Pastor y de San Felipe mártir.

ALCALÁ DE LA ALAMEDA, desp. de Esp., prov. de Sevilla, part. de San Lúcar la mayor, á 7 leg. de la cap.

ALCALÁ DE LA JOVADA, lug. S. de Esp., prov., arzob. y á 13 leg. S. E. de Valencia, part. y á 5 leg. O. de Denia. A. O. 469 hab., una parroquia que tiene por anexa á la de Benihaya: sit. al pié de un monte en el valle de su nombre; prod. vino, aceite, trigo y mucho maiz.

ALCALÁ DE LA SELVA, V. S. de Esp., prov. de Aragon, part. y obisp. y á 7 leg. E. de Teruel. A. O. 1.621 hab. Sit. en un cerro, á 1 1/2 leg. S. E. de Val de Linares; prod.: mucho trigo, ceb., avena, ganado y lana. Industria: cordellates, estameñas y bayetas que se venden en Teruel.

ALCALÁ DE LA VEGA, ald. S. de Esp., prov., obisp., part. y á 9 leg. de Cuenca. A. P. 405 hab. Sit. á orillas del rio Cabria; prod.: granos, legum., cañamo y ganado.

ALCALÁ DEL OBISPO, lug. cab. de Esp., prov. de Aragon, part. y obisp. de Huesca. A. O. 374 hab. Sit. á la orilla derecha del rio Guatizalema, á 2 leg. S. E. de Huesca, y 11 de Zaragoza; prod.: trigo y vino en abundancia, ceb., escaña, cañamo, y lana, gan. cabr. y lan.

ALCALÁ DE LOS GAZULES, V. S. de Esp., prov. y part., obisp. y á 18 1/4 leg. E. S. E. de Cadiz, cab. de dueado, correg. de 1.ª clase. Tiene 2 A. O. Pobl. 5.324 hab., 2 conv. de frailes, uno de monjas y un beaterio, que tiene á su cargo la enseñanza de niñas y la curacion de mugeres enfermas, y un hosp.: sit. á 18 leg. de Sevilla y 9 S. de Tarifa, sobre un monte, á or. del rio Barbate. Tiene su término 1/4 leg. de circunferencia: la mayor parte es monte inculto; tiene buenos pastos para ganado que constituye su principal riqueza. Prod.: trigo, ceb., maiz, habas, vino y aceite; todo con escasez: mucha miel y cera: tiene canteras de marmol y jaspe de todos colores; y piedra caliza y yeso; caza mayor y menor. Indust.: fáb. de cera y alfareria. Se conserva un gran torreon de un antiguo castillo que se cree ser del tiempo de los Romanos. El ducado de su nombre se halla hoy unido al de Medinaceli.

ALCALÁ DEL RIO, *Ripa magna*, V. S. de Esp., prov., arzob. y á 2 1/2 leg. N. N. O. de Sevilla, part. de San Lúcar la mayor. A. O. 2.081 hab. Sit. á or. del Guadalquivir, hasta donde llega el flujo y reflujo de sus aguas con las del mar, sin embargo de distar 16 leguas. Su campo está bien cultivado y tiene varios caseríos y cortijos; prod.: trigo, ceb. y legumbres.

ALCALÁ DEL RIO JUCAR, V. S. de Esp., prov. de Cuenca, part. y á 12 leg. de San Clemente, obisp. de Cartagena. A. O. 3.374 hab. Sit. en la ladera oriental de una colina al S. de la prov. de Cuenca y orilla izq. del rio Jucar. La mayor parte de sus casas están cubadas en la misma peña y sus calles son estrechas y pendientes. En el cerro llamado de la Horca, sit. al N. y contiguo á la villa, se ven los vestigios de una poblacion, cuyo nombre y demas circunstancias se ignoran, y que seria de mucha consideracion, atendido el espacio que ocupaba. En su vega y en los vertientes del Jucar se crian robustos olmos, cuya madera sirve para la construccion de carruages. Se cria tambien mucho ganado lanar y cabrio. La juris-

Digitized by Google

de esta villa comprende 7 aldeas. Prod.: trigo, cent., avena, legum., nueces, vino, azafran y seda. Indust.: fábricas de aguardiente, colmenas y transporte de maderas.

ALCALÁ DEL VALLE, V. R. de Esp., prov. y obisp. de Málaga, part. y á 2 leg. N. N. E. de Ronda. A. O. 2,417 hab. Sit. en el camino que conduce de Ronda á Osuna; prod.: aceite, vino y gan. lan. Celebra feria el 16 de agosto.

ALCALÁ DE MONCAYO, lug. ab. de Esp., prov. de Aragon, part. y obisp. de Tarazona; 438 hab. Sit. en una altura á 3 leg. de esta ciudad; tiene buena huerta y prod. granos, garbanzos, judías, patatas, cáñamo, vino y aceite.

ALCALÁ LA REAL, part. de Esp., prov. de Jaen; consta de 5 pueblos: su vecindario y productos se hallarán en sus respectivos artículos.

ALCALÁ LA REAL, *Ebura* (mediterránea) conocida por Plinio con el nombre de *Cerealis*, y situada, segun Ptolomeo, en el país de los Túrdulos; ciudad realenga de España, provincia, obisp. y á 6 leg. O. S. O. de Jaen, cab. del part. de su nombre, correg. polit. de 3.ª clase y A. M. de 2.ª Pobl. 17,323 hab. Es ecsenta. Tiene 2 parr., una abad. 2 ayudas de parr. de ambas, y 6 conv. Tiene casa de postas. Sit. á 6 leg. de la cap., en una grande cuesta rodeada de elevadas sierras cubiertas de encinas, pinos y alcornoques, con buenos pastos para el ganado mayor y menor: su termino está plantado de olivos, viñas y algunos frutales. Prod.: trigo, ceb., maiz, aceite, vino, legum. y frutas. En tiempo de los Moros se llamó esta ciudad Alcalá de Benzaybe por un Moro de este apellido. En el mes de agosto del año 1341 se entregó al rey D. Alonso XI, despues de una porfiada resistencia. Es patria de Alfonso de Alcalá, médico y jurista del siglo XVI. Su término separa los pequeños rios que van al Genil con direccion S., y los que corren al Guadalquivir con direccion N., lo que indica que es el punto mas elevado que se encuentra entre este rio y Granada: tiene 3150 pies de elevacion sobre el nivel del mar. Hace por armas una llave de oro en Pal, sobre campo de Gules, y en la orla, castillos y leones con una corona por timbre.

ALCALALI, lug. S. de Esp., prov., arzob. y á 12 leg. S. E. de Valencia, part. de Denia. A. O. 442 hab. Sit. al E. de Murla y á la izq. del rio Xaló, en terr. escabroso, aunque en parte fértil y abundante en vinos, aceite, granos, legum., almendras y seda.

ALCALVIN, desp. R. de Esp., prov. de Toledo. Es ecsento.

ALCAMIN, ALTO Y BAJO, cotos red. de Esp., prov. de Zamora, part. de Sayago; el 1.º es de señ. ecl., y el 2.º sec.; sit. á la margen izq. del Duero, en el camino de Zamora á Portugal.

ALCAMO, C. de Sicilia, prov. y á 7 1/3 leg. E. de Trapani, cab. de distr. y de territ. Está situada en el valle de Mazara en el camino real de Palermo á Trapani, á 7 leg. O. S. O. de Palermo. Cerca de Alcamo se encuentran las ruinas de la antigua Segesta, entre las cuales se observa el teatro y el templo. Su distr. está dividido en 4 territ.; Alcamo, Castel-á-mare, Calatafimi y Gibellina. Pobl. 13,000 hab.

ALCAMPEL, ald. R. de Esp., prov. de Aragon, part. y á 6 leg. de Barbastro, obisp. de Lérida. A. P. dependiente del de Tamarite; 1,000 hab. Prod.: mucho aceite, toda especie de granos y vino.

ALCANADRE, V. S. de Esp., prov. de Soria, obisp. de Calahorra, part. y á 5 1/2 leg. de Logroño. A. M. y un O. 1,260 hab. Sit. á or. del r. Ebro; prod.: trigo, aceite, vino y otros frutos. A 1/2 leg. de distancia al O. hay una salina de piedra que posee el rey, y otra de sal catártica. Hácia el E. hay un campo que llaman la *matanza*, por una célebre batalla que se dió contra los Moros. En los límites de su término con el de Lodosa se ven las ruinas de un puente, por donde los Romanos, atravesando el Ebro, llevaban el agua á Calahorra.

ALCANADRE, rio de Esp., prov. de Aragon, que nace en el part. de Jaca, corre de N. N. E. á S. S. O. por los confines orient. del part. de Huesca, en donde recibe por su derecha al Riga, junto á Antillon; al Guatizalesma, cerca de Huertos, y al Isuela en Albalatillo; desagua en el Cinca, cerca de Vallovar.

ALCANAR, V. ord. de Esp., prov. de Cataluña, correg., obisp. y á 7 leg. S. S. O. de Tortosa. A. O. 3,099 hab. Tiene un hosp. Sit. al pie de una montaña en terreno desigual, á 32 leg. de la cap.; su temperatura es cálida, pero salubre; prod.: trigo, legum., algarr., poco aceite y mucha fruta. Dista 3 3/4 leg. de los Alfaques, que es su puerto habilitado mas próximo.

ALCANAR, cot. red. de Esp., prov. de Aragon, part. de Barbastro, de señ. sec. A. O. 20 hab.

ALCANEDE, V. ord. de Portugal, prov. de Estremadura, comarca y á 4 leg. N. de Santarem. J. O. 1,297 hab. Tiene casa de misericordia y hosp. Sit. al pie de la sierra de Aire; prod. mucho grano, vino, aceite, frutas, miel y ganado: tiene buena cria de caballos, y canteras de mármol fino. En sus inmediaciones tiene un castillo sit. sobre una roca.

ALCANGAR, peq. C. de Berberia, en el imp. de Marruecos, prov. de Suza, á 56 leg. S. O. de Marruecos, y 24 N. E. de Nun.

ALCANÓ, lug. ecl. de Esp., prov. de Cataluña, correg., obisp. y á 3 3/4 leg. de Lérida. A. O. 412 hab. Sit. en terr. llano, á 26 leg. de Barcelona; prod.: trigo. Dista 12 leg. de Salou, que es su puerto habilitado mas próximo.

ALCANTA, (palabra árabe que significa el puente), C. gr. del Brasil, prov. de Maranham, sit. en una colina, á 4 leg. N. O. de San Luis de Maranham, con un fuerte. En su puerto no pueden anclar sino barcos

Digitized by Google

pequeños. Su terr. produce el mejor algodon de la prov., y arroz: las salinas que están situadas á 3/4 leg. N. podrian abastecer muchas provincias, si se supiesen beneficiar.

ALCÁNTARA, V. de Chile, á 12 leg. N. O. de Talca y 52 N. E. de Santiago.

ALCÁNTARA, part. de Esp., prov. de Estremadura; consta de 34 pueblos, cada uno con su A. M., A. O., A. P. y gob., en 3 villas, inclusa la cap., cuyo vecindario, sit. y prod. se hallarán en sus respectivos artículos.

ALCÁNTARA, *Norba Cæsaria*, V. ord. de Esp., prov. de Estremadura, cab. de part. de su nombre, con un gob. y A. M. de 1.ª clase; obisp. de Coria. Pobl. 4,348 hab. Tiene 2 parr., 2 conv. de monjas, uno de fr., estramuros, 2 cuarteles y un hosp. Está sit. en el declive sept. que hasta el rio Tajo forman las colinas inmediatas á su márgen izq.: sus calles tienen mal piso, las casas no muy buena disposicion, y sus antiguas fortificaciones están enteramente arruinadas. Los productos de su campiña se hallan reducidos al trigo, cuya cosecha no es muy abundante, á algunas viñas y á un vasto y unido olivar. Los estensos y buenos pastos de su jurisd. mantienen muchos miles de cabezas de ganado lanar, vacuno y de cerda. Indust. 3 fabr. de curtidos. En el tiempo en que se hacia la navegacion del Tajo, y el Portugal estaba unido á Esp., hacian estos naturales bastante tráfico con Lisboa con la esportacion del sobrante de sus frutos. La falta de esta comunicacion agregada á la de 616 personas que fueron espulsadas, cuando se arrojó á los Moros de Esp., han puesto á Alcántara en el estado de atraso en que se halla. El rio Tajo dirige su curso de S. E. á N. O., y tiene en este sitio un magnífico puente de granito con 6 arcos de 245 pies de elevacion, 708 de largo, y 24 de ancho, obra del emperador Trajano, el cual se concluyó el año 105 de nuestra era, segun una inscripcion dedicatoria que en él se ve. Este pueblo fue en la época de la república romana la famosa *Lancia* del pais de los *Vettones*, y en él se dice fué sepultado Amilcar, padre de Anibal, muerto en la guerra contra estos. En tiempo de los emperadores se llamó *Norba Cæsaria*, siendo una de las cinco colonias de la Lusitania; y no se duda que el pueblo de Lancia se refundió en este por razon del paso del Tajo, y aunque trasladado con este motivo á 3/4 de leg. de distancia, fué una misma la gente del uno y del otro. El nombre actual de Alcántara deriva del árabe *Cantarat-al-Seif, puente de la espada*. En el reinado de D. Alonso el VII, por los años 1156, tuvo su orígen la orden militar de Alcántara, llamada en su institucion de San Julian de Pereyro, de una hermita de este nombre situada sobre el mismo rio. Habiéndose unido D. Suero Fernandez Barrientos con su hermano D. Gomez y otros caballeros de Salamanca, levantaron en este sitio una fortaleza, y bajo ciertas leyes y estatutos formaron una congregacion con el objeto de hostilizar á los Moros que ocupaban toda la parte del reino de Leon. Cuando la plaza de Alcántara fué reconquistada por D. Alonso IX, de Leon, en 1213, la cedió este al maestre de la orden de Calatrava, de quien pasó al de San Julian, hasta que por la separacion de España y Portugal, quedó este con el dictado solo de la orden de Alcántara. Es patria de San Pedro de este nombre. Dista 16 leg. de la cap. y 3 de Brozas.

ALCÁNTARA, lug. S. de Esp., en la prov. y arzob. de Valencia, part. y á 1 3/4 leg. de San Felipe. A. O. 213 hab.; prod.: mucho arroz, trigo, aceite, vino y algarrobas.

ALCANTARILLA, V. R. de Esp., prov. y part. y á 1 leg. de Murcia, obisp. de Cartagena. A. O. 5,050 hab. Sit. sobre una pendiente á 1/4 de leg. del rio Segura, que riega su campiña, cuyas cercanias por la parte de Murcia son muy amenas. Prod.: granos y frutas.

ALCANTARILLA, desp. de Esp., prov. de Cuenca, part. y á 4 leg. de Huete.

ALCANTUD, V. R. de Esp., prov., obisp., part. y á 10 leg. de Cuenca. A. O. 286 hab. Sit. en una peq. llanura rodeada por todas partes de sierras. Al S. y á orillas del rio Gaudiela, tiene los ant. baños llamados *Alcantud*, en la falda de un cerro. El agua sale hirviendo de un hoyo de bastante capacidad. El sitio es muy agradable, pero no tiene mas casas que algunas chozas. Industr.: un horno de vidrio ordinario.

ALCAÑICEJO, cot. red. S. de Esp., prov. de Aragon, part. y correg. de Zaragoza; 23 hab. Sit. en un hondo cerca del rio Huerva, á 1 leg. de Tosos.

ALCAÑICEJO, cot. red. S. de Esp., prov. de Aragon, part. de Daroca.

ALCAÑICES, part. de Esp., prov. de Zamora. Conf. por N. con los part. de Monbuey, Puebla de Sanabria y Tasara; por N. O. con una parte del referido part. de la Puebla; por el O. con el rio Manzanas, que lo separa de Portugal; por S. con este reino, y por E. con el part. de Carbajales y una parte del de Tabara. Comprende 54 pueblos con 2 A. P. cada uno sujeto al correg. de la villa de Alcañices; los cuales están divididos en 4 cuadrillas, que son la de la Rivera, la de los Yermos, la del Campo y la del Rincon. El terreno en general es quebrado y montuoso, y en la parte que linda con el reino de Portugal, se halla cortado por cerros sumamente ásperos y cubiertos de espeso monte. Desde el llamado de la Atalaya sigue la frontera hácia el S. por una cordillera muy alta en cuyo principio está la Peña blanca, que es el mojon de la frontera: continua con direccion S. E. hasta dar con la sierra Llagono y la loma del cerro de los Pasantes, de cuya cima baja el rio Manzanas, y cuya corriente de N. á S. determina en esta parte los límites de los dos reinos. Aquí se halla el valle del Rio Manzanas, que por su abrigada situacion es muy fértil en todo género de fru-

Digitized by Google

tas y lino. En el lugar de Larrelo, dejando la direccion del rio, tuerce la línea hácia el E. por el cerro llamado Espadaña; pasa por las lomas enfrente del pueblo de Villarino, atraviesa la sierra Cerdera y continua por las de Brañosino y Bosa, hasta enfrente de la villa de Alcañices, en donde, dirigiéndose hácia S. E. por sobre la cordillera de la sierra á cuyo estremo está la hermita de Nuestra Señora de la Luz, termina á la orilla derecha del Duero. En toda esta estension de terreno no se advierte casi una vegetacion que unos espesos montes de brezo, los cuales son en muchas partes intransitables de uno y otro lado de la frontera. Multitud de arroyos y riachuelos las atraviesan en todas direcciones, llevando sus aguas, unos al rio Manzanas, y los mas se reunen en Gallegos del Rio corriendo por el part. de Carbajales en direccion S. E. Hay ademas muchas fuentes de aguas esquisitas y minerales. Las montañas, los cerros y una gran parte del terreno están poblados de montes de encina, roble, uree, carrasca y jara con abundancia de caza mayor y menor, y pastos. Las producciones agrícolas son: algun trigo, cent., vino de no muy buena calidad, lino, frutas y legum. La indust. consiste en la cria de gan. vac., lan., mul., caballar, cabr. y de cerda y en algunos puntos, colmenares. Hay tambien algunos batanes de paños del país, telares de lienzos bastos y fábr. de carbon de brezo.

ALCAÑICES, V. S. de Esp., prov. y á 8 1/2 leg. de Zamora, vicaría de Alba y Aliste, arzob. de Santiago, cab. del part. de su nombre, correg. de 1.ª clase, un alc. del campo. Pobl. 692 hab., una parr. con dos anejas, un convento de frailes, una casa palacio, una plaza regular en la que está la casa del ayuntamiento, la administracion de aduanas y rentas estancadas, un hospital. Esta villa fué en otro tiempo plaza de armas y aun conserva restos de sus murallas. Está sit. á 1/2 leg. de la raya de Portugal sobre un plano inclinado cercado de elevadas cuestas. Ademas de los artículos generales del part., produce trigo y muchas legum. Indust.: lienzos. Hácia el O. tiene una fuente de agua mineral. Celebra 4 ferias y 2 grandes mercados anuales, y en cada semana 2 de mucha concurrencia para la venta de ganado vac. y de cerda, y granos de Castilla que se trasportan á Portugal.

ALCAÑIZ, del árabe *Alcanit* que significa *sitio de agua sombría*; part. de Esp., prov. de Aragon, conf. por N. con el Ebro y correg. de Zaragoza, por E. con Cataluña, por S. E. con Valencia, por S. con el de Teruel y por O. con el de Daroca. En su dilatada jurisd. comprende este part. 114 pueblos, granjas, cot red., ald. y desp., países de distinto temple y sierras de diferente calidad. El distr. que media entre los confines de Daroca y el rio Guadalope, consiste en espaciosas llanuras de marga sumamente fértiles, donde abunda el lentisco. En las faldas de algunos cerros se ven minas de alumbre y caparrosa dispuestas en capas horizontales de O. á E., siendo su matriz un carbon de tierra de mala calidad mezclado con azufre, piritas, espejuelos y cubiertas de una arcilla muy corrosa. La parte templada de este part., está ceñida hácia O. por la sierra de Arcos bien arboladas de madroños y otros arbustos, y por la sierra de Segura que sigue hasta los cerros de Montalban, en donde se ven escavaciones practicadas para beneficiar el azabache que se halla en capas horizontales, alternando con una tierra vitriólica. Desde las riberas de Guadalope y cercanías de Alcañiz y Calanda se va elevando el terreno hácia E. en cerros medianos de peña caliza con vetas de mármoles, entre los cuales sobresalen el de Zolocha y los que circundan el desierto de Calanda, que es uno de los sitios mas frondosos de la provincia. La tierra de Villarluego está poblada de pinos que se cortaban para uso de la marina. Estos montes y los que se atraviesan caminando al S. hasta Cantavieja y Mosqueruela, se componen en general de piedra caliza mezclada con arena. Todo este distrito abunda de pinares y escelentes prados. En las riberas de los rios Martin, Guadalope y Matarrana, se coge trigo, ceb., maiz, seda, cáñamo, vino, higos y mucho aceite. La barrilla solo crece en el país que riega el Matarrana, la cual forma un ramo de comercio bastante lucrativo en Hijar, San Per, Albalate y otros pueblos. El total de cahizadas de regadio asciende á 26452 con 166 prensas de aceite. Las Baylías de Cantavieja, á causa de las riquezas del clima, no tienen mas produccion que ganado, y algo de trigo. Sus tierras de cultivo son poco fértiles y los dilatados términos de sus pueblos están distribuidos en gran número de masadas ó cortijos, con sus heredades adyacentes divididas en tierras de labor y pastos. Hay en este partido cerca de 300.000 cabezas de ganado lanar, el cual pasa á invernar al territ. de Tortosa: su lana es inferior á la del partido de Teruel. Su indust. se reduce al beneficio de minas, y algunos telares de lana.

ALCAÑIZ, *Leónica*, C. B. de Esp., prov. de Aragon, cab. de part. de su nombre; arzob. y á 16 leg. de Zaragoza, gob. militar y político. A. M. de 1.ª clase. Pobl. 7.540 hab., un colegio, un hosp., un tribunal ecl. foráneo, 3 conv. de frailes y uno de monjas en la ciudad y otros dos tambien de frailes en la vega. Se halla situado en un repecho al pie de un castillo cerca del rio Guadalope. Tiene una magnífica plaza, y en uno de sus frentes la suntuosa fachada de la iglesia colegial que consta de 3 naves, y es de muy buena construccion. El cast. que fue en lo antiguo fortaleza de primer orden y fundacion del rey D. Jaime 1, sirvió de noviciado á la orden de Calatrava. El clima es templado y saludable, y su huerta regada con las aguas del Guadalope, se halla

Digitized by Google

plantada de olivos, cepas, moreras y árboles frutales. A orillas de este rio tiene un hermoso paseo con una fuente muy abundante. Su monte es muy dilatado. Tiene un estanque de agua dulce, en el cual se crian buenas anguilas, y á cierta distancia hácia el S., otro de agua salada. Esta ciudad es de voto en Cortes. Celebra feria anual el 21 de diciembre, y dura 6 dias. Prod.: trigo, cebada, maiz, seda, aceite y vino. Es patria de Bernardino Gomez Miedes, hombre muy célebre y erudito, y de Gabriel Alamin que escribió las antig. de esta V. El 23 de mayo de 1809 se dió una batalla en los campos de esta ciudad entre las tropas españolas mandadas por el general Black contra las del ejército frances al mando de Suchet, quedando estas vencidas con pérdida de 2.000 hombres. Hace por armas un castillo, y debajo de él, las cuatro sangrientas barras de los condes de Barcelona.

ALCAÑIZO, lug. S. de Esp., prov. y á 5 leg. de Toledo, part. de Talavera, estado de Oropesa. A. P. 476 hab. Tiene casa de postas con 6 caballos. Sit. en una llanura á 2 leg. del Tajo.

ALCARACEJOS, V. de Esp., prov., obisp. y á 12 leguas de Córdoba, partido y á 2 de Pozoblanco. A. O. 1.790 hab. Sit. en un llano apacible con muy buenas aguas. Sus prod. se reducen á algunos granos y semillas, y los habitantes por la aridez de su término se ven obligados á salir á 6 y 7 leg. á rozar monte.

ALCARA-DELLI-FREDDI, V. de Sicilia, prov. y á 9 1/2 leg. S. E. de Palermo, distrito y á 5 1/2 S. de Termini. Situada sobre un monte.

ALCARAZ, partido de Esp., prov. de la Mancha; consta de una C. cap., 16 V. y 15 ald., 3 cotos redondos, 16 desp., y 399 granjas.

ALCARAZ, *Alcaratium Orcia*, C. R. de Esp., prov. de la Mancha, cab. del part. de su nombre, arzob. de Toledo, correg. de 3.ª clase. 13.205 hab. Tiene 4 parr., 4 conv. de fr., 2 de monjas. Sit. en la falda E. de un monte cercado de otros mas elevados junto al rio Guadarmena. Su fundacion se atribuye á los moros, tiene 8 puertas, buenas fuentes y paseos, un castillo y restos de antiguas fortificaciones, y de un acueducto romano. Su clima es bastante frio, y su dilatado término contiene mont. ó sitios de arbolados de pinos salgarenos, y encinas destinadas al surtimento del departamento de Cádiz: abunda en caza, pesca y pastos para ganado de toda especie, y se crian en él buenos caballos. La vega prod. algunos granos, poco vino, y mucha fruta. A distancia de 8 leg. entre O. y S., en medio de una sierra, están los baños que llaman de *Buytre*, cuyas aguas salen del pie de un gran peñasco del cerro, llamado *Navalengua*; los naturales la llaman *Fuente Santa*. Dista 43 leg. S. E. de la capital, 40 S. E. de Madrid. Es patria de D.ª Oliva Sabuco de Nantes Barrera, que escribió varios tratados sobre moral, política y medicina; de Pedro Simon Abril, maestro traductor de una gran parte de los clásicos, griegos y latinos; y de Pedro de Valdevira, gran arquitecto y escultor, que trabajó en la catedral de Jaen por los años 1540.

ALCARIA BLANCA, ald. R. de Esp., en la isla de Mallorca, sit. al E. de Santany que es su matriz. Pobl. y prod.: V. Santany.

ALCARIA DEL COMPTE DE AMPURIAS, ald. R. de Esp., en la isla de Mallorca, perteneciente á la villa de Soller, donde está incorporada su poblacion. Sit. al N. E. cerca de la misma villa. Tiene una abundante fuente, cuya agua mueve algunos molinos.

ALCARIA ROJA, ald. R. de Esp. en la isla de Mallorca, sit. al N. O. de Campos, de la cual depende en lo civil y eclesiástico.

ALCARIAS, (LAS) ald. R. de Esp. en la isla de Mallorca, sit. al N. del lug. de S.ª Eugenia, del cual depende en lo civil y eclesiastico.

ALCARRACHE, R. de Esp., prov. de Estremadura: nace cerca del valle de Matamoros y Salvalcon; riega los términos de Barcarrota é Higuera de Vargas, entra en Portugal, en la prov. de Alentejo, y desemboca en el Guadiana, á 2 leg. de Mouraon.

ALCARRAS, lugar E. de Esp., prov. de Cataluña, correg., obisp. y á 2 leg. de Lérida. A. O. 735 hab. Sit. en terr. llano y en la orilla derecha del rio Segre, á 29 leg. de Barcelona, y en el camino real que va de esta á Madrid. Prod.: trigo, vino, aceite, judias, cáñamo, lino, seda, y pastos. Dista 18 leguas de Tarragona, que es su puerto habilitado mas prócsimo.

ALCARRAZ, Santuario de Esp., prov. de Aragon, part. de Calatayud, obisp. de Tarazona. Tiene casa de postas con 6 caballos.

ALCARRIA, (LA) territorio de Esp., sit. casi en el centro del reino, en lo último de Castilla la Nueva. Conf. por E. con tierra de Molina, y principio de la prov. de Aragon; por S. con las tierras de Cuenca y la Mancha; por O. con las campiñas de Alcalá de Henares; y por N. con las sierras de Cogolludo, Jadraque y Sigüenza. Está bastante poblado aunque los mas de sus lugares no pasan de 200 vecinos; contiene la ciudad de Guadalajara, Huete, Brihuega, Cogolludo, y alguna otra villa de bastante poblacion. Su terr. por lo comun, es mont. con eminentes cerros, y no obstante su aspereza, no dejan de producir por la industria de sus habitantes. Tiene muchos montes de encina y roble, viñedos y tierras ligeras de pan llevar: las carnes son muy sabrosas y abundantes. Entre sus empinados cerros se forman vegas fructíferas y amenas, abundantes de aguas, las cuales mueven sus molinos harineros, y riegan las huertas de árboles frutales y prados. Las laderas de los

Digitized by Google

cerros se hallan cubiertas de olivos, y en todos los puntos crecen los pastos para el ganado, y abunda la flor para las abejas. Los moradores viven con menos necesidad que los de otras tierras, por hallarse la propiedad mejor repartida; lo que influye poderosamente en sus costumbres. Son afables, sencillos y laboriosos, y las mugeres aseadas y hacendosas se ocupan en hilar cáñamo y lino para el uso doméstico. Ademas de los arroyos que nacen y corren por sus vegas, cruzan la Alcarria los rios Henares, Tajuña, Guadiela y Tajo. Tiene muchas fuentes y baños de aguas minerales; los mas conocidos son los de Trillo, y Sacedon. Su indust. consiste en 13 fábr. de papel, y en hacer carbon de los robles y encinas de sus montes, el cual llevan á Madrid.

ALCASER, lug. S. de Esp., prov. arzob. y á 2 leg. S. O. de Valencia, part. y á 4 leg. de Alcira. A. O. 929 hab. Sit. entre el camino real de Madrid y el arroyo de Torrente, en terr. fértil en trigo, maiz, judías, algarr. y seda.

ALCATEN ó ALCATES, Pardina de Berbegal en Esp., prov. de Aragon, obisp. de Lérida, correg. y á 2 1/2 leg. de Barbastro.

ALCATRACES, (ISLA DE LOS) una de las situadas al N. de Santo Domingo, entre la punta S. del Caico Grande y la del Pañuelo Cuadrado.

ALCAUCIN, pueblo R. de Esp., prov. de Málaga, part. de Velez Málaga. A. P. 1.606 hab. inclusos 20 cortijos. de su jurisd. Sit. al N. E. de su cap., y á 3 leg. de Alhama. Prod.: vino, granos y ganado.

ALCAUDETE (HUDITANUM), V. S. de España, prov. obisp. y á 6 leg. de Jaen, part. de Alcalá la Real. A. M. de 1.ª clase que egerce jurisdiccion preventiva con 2 ord. 8.597 hab. 2 parr., 2 conv. de fr., 2 de monjas, un hosp. y casa de postas. Sit. en terr. áspero y mont. á corta distancia de los rios Vivoras y Cigarrales. Prod.: granos, aceite, frutas, lino, vino, miel, y pastos: tiene antigüedades romanas. Hace por armas un castillo, del cual sale una cruz del orden de Calatrava, circuida con este timbre: *tu en ella y yo por ella*: en la parte inferior, tres fajas rojas atravesadas con siete jaqueles azules y ocho blancos.

ALCAUDETE, lug. R. de Esp., prov. de Toledo, part. y á 4 leg. de Talavera. A. P. 913 hab. S.t. en un valle llano, junto al rio Jevalo. Prod.: granos, vino y aceite. Celebra feria el 27 de setiembre.

ALCAYDIA DE GALICIA, desp. R. de Esp., prov. y á 2 leg. N. E. de Málaga, térm. de la misma, en el cual se conservan ruinas, y entre ellas las de un edificio grande.

ALCAYNE, V. S. de Esp., prov. de Aragon, arzob. de Zaragoza, part. y á 10 leg. de Alcañiz. A. O. 947 hab. Tiene un hosp. Prod.: trigo y ceb. Indust.: un batan.

ALCAZAR, uno de los 3 cabos que forman el estrecho de Gibraltar, en la costa del imperio de Marruecos; está sit. entre Ceuta y Tánger, cerca del viejo fuerte de Malabala, frente de Tarifa en España.

ALCAZAR, lug. S. de Esp., prov., arzob. y á 9 leg. de Granada, part. de Torviscon. A. P. 480 hab., inclusos 8 cortijos de su jurisd. Prod.: trigo, ceb. y vino. Dista 4 leg. N. E. de Motril.

ALCAZAR, felig. S. de Esp. en Galicia, prov. y obisp. de Orense, jurisd. de Milmanda. J. O. 239 hab. Sit. en el valle de Celanova. Prod.: trigo, castañas, patatas y pastos. Este pueblo es la cap. de la jurisdiccion.

ALCAZAR-CEGUER, peq. C. fortificada de Berbería en el imperio de Marruecos, prov. de Fez entre Ceuta y Tánger, en la parte mas angosta del estrecho de Gibraltar. Esta ciudad edificada por Jacobo Almanzor, príncipe guerrero, fue tomada en 1468 por Alfonso Rey de Portugal; posteriormente los Portugueses la abandonaron á los Moros.

ALCAZAR DEL REY, V. R. de España, prov., obisp. y á 10 leg. de Cuenca, part. y á 2 leg. de Huete. A. O. 596 hab. Tiene una parr. con una aneja. Sit. en terr. fértil en la carretera real de Madrid á Cuenca. Prod.: trigo, ceb., cent. avena y garbanzos.

ALCAZAR DE SAN JUAN, part. de España, prov. de la Mancha: consta de 14 villas, 3 aldeas y 2 desp. Su descripcion se verá en el art. Mancha: pertenece á la orden de San Juan.

ALCAZAR DE SAN JUAN, V. ord. de Esp., prov. de la Mancha, cab. del part. de su nombre, arzob. de Toledo: tiene gobernador y administracion subalterna de loterías, 2 parr., 2 conv. de fr., 2 de monjas, un hosp.: pobl. 8.212 hab. Su fundacion se atribuye á los Romanos. Se halla sit. en una colina de poca altura con dos grandes cerros al S. E. que la dominan. El terreno es á propósito para todo género de plantios y abunda en aguas. Hácia el S. pasan los rios Záncara y Guadiana, y por el O. el Jiguela. Tiene un monte muy productivo de mas de 2 leg. de circunferencia. Su término es muy dilatado, y se advierte la falta de poblacion. Prod.: muchos pastos, buen trigo, aceite, vino, patatas y melones. Indust.: fábr. reales de salitre, que ocupan 500 hombres; 12 fábr. de jabon duro. Dista 12 leg. de la cap. y 12 de Ronda.

ALCAZAR DO SAL, *Salacia*, V. de Portugal, prov. de Estremadura, comarca de Setubal. Pobl. 11.210 hab. Tiene 2 parr., casa de misericordia, 1 hosp., 1 conv. de fr. y otro de monjas: un gob., un J. de Fora y 4 vereadores. Se halla sit. á 7 leg. E. de Setubal, sobre la márgen derecha del Sado. La principal poblacion se halla al pie de un cast. inmediato á este rio. El término de Alcázar consta de 1.324 fuegos en 10 parr., y se halla poblado de árboles frutales y viñas. El Sado es en esta parte navegable hasta Puerto de Rey distante 3 leg.

Digitized by Google

Las salinas ocupan sus márgenes desde esta villa hasta Setubal, y tiene ademas fértiles vegas que dan todo género de frutas. Sus abundantes pastos mantienen mucho ganado de cerda, vac. y lan. El esparto crece en abundancia en las inmediaciones de la villa. Goza de voto en Córtes con asiento en el banco 6.

ALCAZAREN, V. R. de Esp., prov. y á 5 leg. S. S. E. de Valladolid, part. de Olmedo, obisp. de Segovia. A. O. 1.015 hab., 2 parr. Sit. en una llanura regada por el rio Adaja. Prod.: trigo, cent., ceb., avena, vino y gan. lan.

ALCAZAREN, desp. de Esp., prov., obisp. y á 6 leg. de Salamanca, cuarto de Peña del Rey. Sit. en los confines de este cuarto con el de Baños: 74 hab. Prod.: granos, legum. y cria ganados.

ALCAZAREN, desp. R. de Esp., prov. y obisp. de Salamanca, part. y á 1/2 leg. de ciudad Rodrigo, campo de Robledo. Prod.: granos, legum. y ganados.

ALCAZAR-QUIVER, C. de la Berberia en el imperio de Marruecos, prov. de Fez, á 4 leg. E. de Larache. En otro tiempo no era mas que un hermoso palacio, edificado por Almanzor IV; las casas son construidas de ladrillo: es célebre por la batalla de 1578, en la que pereció D. Sebastian, Rey de Portugal, que habia venido al socorro de Muley Mohammed con un ejército de 20.000 hombres.

ALGAZOBAS, V. S. de Portug., prov. de Alentejo, com. y á 5 leg. S. O. de Ebora. J. O. 1.954 hab. Tiene casa de misericordia y un hosp.; sit. en terr. llano: su término es de mucha estension, y abunda en variedad de frutos, caza y pesca.

ALCE, C. de los Celtiberos, en los límites de la Celtiberia propia, sobre el camino de Laminio á Titulcia. La sit. de esta última caia en frente de la confluencia del Tajo con el Jarama. Cuando T. Sempronio Graco, que desde Andalucía habia pasado á la Celtiberia hácia los años 574 de Roma, hubo conquistado á Ercabica, atacó á Alce, la que, privada de defensores, por hallarse las tropas Celtiberas en socorro de Certima, sucumbió al poder de los Romanos. En las inmediaciones de Hereneia se observan algunas ruinas que se conjetura pertenecen á la antigua ciudad de Alce, *Antonino*, *Tit. Liv.*

ALCEDA, lug. R. de Esp., prov., obisp. y part. de Santander, valle de Toranzo. Reg. P. 358 hab.: sit. en el camino real que conduce desde Santander á la Rioja, cerca del rio Garneba. Hay en su término una fuente de agua mineral. Dista 17 leg. de Búrgos.

ALCEDO, lug. R. de Esp., prov., part. y á 4 leg. de Leon, obisp. de Astorga, conc. de Alba. A. O. 127 hab. Sit. á la falda de una montaña y á or. del rio Bernesga. Prod.: cent., trigo, legum. y pastos.

ALCEDO, lug. de Esp., prov. de Alava, de la herm., arcip. y vicaría de Valdegovia, dióc. de Búrgos. Pobl. 90 hab. Prod.: pocos granos.

ALCEDO, lug. de Esp., prov. de Asturias, conc. de Lena; 27 hab., parr. de Folgueras (V.).

ALCEDO, lug. de Esp., prov. de Asturias, conc. de Lena, 23 hab., parr. de Sotiello (V.).

ALCEDO, lug. de Esp., prov. de Asturias, conc. de las Regueras, parr. de Soto (V.).

ALCEME, ald. ab. de Esp. en Galicia, prov. y obisp. de Lugo, jurisd. y arcip. de Camba; de la par. de Santa Maria de Alceme.

ALCEME, (SANTA MARIA DE) felig. ab. de Esp. en Galicia, prov. y obisp. de Lugo, jurisd. y arcip. de Camba. J. O. 430 hab. 1 parr. con 5 anejas.

ALCESTER, peq. isla del mar Amarillo, al S. O. de la Corea. Lat. N. 34°, long. E. 128° 27'.

ALCESTER, C. de Ingl., cond. de Warwick, hundred ó part. de Barlichway, y division de Alcester, á 2 1/2 leg. O. de Stratford, á or. del Arrow, en la confluencia del Alna y del Arrow. Tiene fábricas de agujas y una escuela para los pobres; parece que ha sido mas grande de lo que es en el dia. La atraviesa un camino de obra romana, y en sus inmediaciones se han encontrado medallas antiguas. Pobl. 2.929 hab.

ALCHACH, prov. de la Tartaria independiente en el Turkestan, situada entre los 40 y 45° lat. N., y entre los 68 y 73° long. E. Los principales rios que la riegan son el Sir ó Sihun, el Chirchik, el Kaljás, y el Sinke.

ALCHIPICHI, R. (V. AMAGUANA).

ALCHORF, *Turres*, lug. S. de Esp., prov. y arzob. de Valencia, part. de San Felipe. A. P. sugeto al A. M. de Albayda: 573 hab. Prod.: trigo, judías, aceite, vino, seda y algarrobas. Sit. en el valle y marquesado de Albayda.

ALCHVANGEN, lug. de la Rusia eur., gobierno de Curlandia, distr. y á 4 1/2 leg. de Goldingen. Celebra un mercado.

ALCIRA, part. de Esp., prov. de Valencia, consta de 13 villas y 30 lugares. El terr. que ocupa el término de la cab. de part. es muy fértil y ofrece por todas partes buenos plantíos de naranjas y granados cultivados con esmero. A 1/2 hora S. E. de la misma principian los cerros que son de una piedra caliza, dura y blanquecina. El monte de Cullera incapaz de cultivo abunda en pastos, y sus faldas y valles contiguos se aprovechan con sembrados, viñas, olivos y algarrobos. Las inundaciones del Júcar cubren la llanura que hay entre este monte y el de Corbera, convirtiéndola muchas veces en un lago de 2 leg. y facilitando por este medio el cultivo del arroz, pero en perjuicio notable de la poblacion. Por

Digitized by Google

esta causa el número de los muertos en los pueblos de Poliña, Riola, Fortaleñ y Corvera, es casi siempre mayor que el de los nacidos. En el término general de Corvera se destinan al cultivo de este grano unas 18.380 hanegadas de tierra; y el secano y huerta produce medianamente granos, legum. y aceite. El territ. comprendido entre el Júcar y las raices del monte de San Juan, por donde se entra en la huerta de Gandia, no se presta comunmente al cultivo á causa de sus muchas arenas sueltas. Hácia el S. de dicho rio, hay una laguna que llaman allí Estañ, á donde van á parar las aguas que sirvieron para los arrozales. Las que bajan de los montes y las que brotan á cada paso, anegan los parages hondos, y para aprovechar algunos pedazos de tierra, se han escabado azarbes, que reunidos, forman como rios. Se atraviesan estos sobre puentes de madera, ofreciéndose solamente á la vista en una estension de una legua, arenas, aguas y eriales; pero muda de aspecto y disminuye en anchura aquel terreno al aproximarse á Jaraco y Jaresá; los marjales occ. se componen de tierra casi negra por los despojos que allí dejan los vegetales.

ALCIRA, llamada *Sacro* por los Cartagineses, *Sætabicula* por los Romanos, y *Algecira* por los Arabes, V. R. de Esp., prov., arzob. y á 5 1/4 leg. S. S. O. de Valencia, cab. de part. de su nombre. A. M. de 1.ª clase; pobl. 12.980 hab. Tiene 1 parr. con 2 anejas, 4 conv. de fr., 2 de monjas; 1 hosp. Sit en una isla del rio Júcar, que bajando por la parte del S. O., se abre junto á la villa en 2 brazos, de los cuales el izquierdo sigue en línea recta, y el derecho corre hácia el S. E., formando una curva, y volviéndose á reunir á unas cuantas varas del punto en donde se separaron. Aunque su cauce es profundo y ancho en las cercanías de la villa, no siempre puede contener las aguas; suben estas en algunas ocasiones á tal punto, que entran en la poblacion y en muchas casas hasta 12 pies de altura. Tiene 2 buenos puentes de piedra, uno sobre cada brazo; edificios regulares, pero sus calles son angostas y torcidas. La mayor parte de los habitantes se dedican al cultivo de las huertas y arrozales, y lo hacen con mucha perfeccion, de lo que depende su principal riqueza. El clima es sano, y lo templado de la atmósfera proporciona frutos prematuros. A 3/4 leg. O. de Alcira, en uno de sus primeros cerros, hay una cueva de hermosas estalácticas, llamada *Cueva de las maravillas*, por las diferentes figuras raras que se ven en forma de columnas, ruinas de edificios y bustos, cuya ilusion se aumenta con la luz artificial que es necesaria á los pocos pasos de la entrada. Esta villa es patria del poeta Vicente Gallo de Siurana que floreció en 1406.

ALCKEN, lug. de los Paises Bajos, prov. de Limburg., distr. y á 1 1/2 leg. S. de Hasselt, territ. de Looz. Pobl. 2.238 hab.

ALCOBA, ald. R. de Esp., prov., part, y obisp. de Córdova. A. P.

ALCOBA, cot. red. de Esp., prov. de Zamora, part. del Pan; sit. á orillas del rio Valderaduy. Prod.: granos, pastos, y gan.

ALCOBA, lug. R. de Esp., prov. y á 2 1/2 leg. de Leon, obisp. de Astorga. A. O. 129 hab. Sit. al E. y en la márgen izq. del rio Orbiga, en terreno elevado que produce trigo, cent., lino, legum. y pastos.

ALCOBA, lug. R. de Esp., prov., part. y á 16 leg. de Toledo. A. P. 352 hab., 1 hosp. Sit. al pie de unas sierras, en terreno áspero. Prod.: granos y gan.

ALCOBA, (LA) desp. ecl. de Esp., prov. de Toledo, part. de Talavera.

ALCOBA, (SIERRA DE) cordillera de Portugal en la prov. de Beira: se estiende de N. á S. por las comarcas de Coimbra y Viseo, entre Mondego y el Vouga.

ALCOBA DE LA TORRE, V. S. de Esp., en Castilla la vieja, prov. y á 15 leg. de Búrgos, part. y á 6 E. N. E. de Aranda, obisp. de Osma. A. O. 146 hab. Tiene una parr. aneja á Alcubilla. Sit. en la márgen derecha del riach. Pilde; prod. granos.

ALCOBAZA, com. de Portugal, prov. de Estremadura. Pobl. 17.925 hab., divididos en 21 parr., y 4.692 fuegos: conf. al E. con la de Santarem, al N. con la de Leyria, y al O. con el Océano, ocupando un espacio de 7 leg. de largo sobre 3 de ancho de N. E. al S. O. á lo largo de la costa. Los rios Alcoa y Baza riegan sus tierras, que producen toda especie de frutos y legum.; sus mont. del E. abundan en caza y ganado.

ALCOBAZA, V. de Portug., prov. de Estremadura, cap. de la com. de su pombre: pobl. 1.836 hab. Tiene casa de misericordia, un hosp. J. de Fora y Proc. general. Sit. en un estrecho valle á 14 leg. N. de Lisboa, 2 O. del camino real de Coimbra, y á 1 1/2 del Océano. Sus contornos están agradablemente variados de frutales, pobladas sus colinas de viñas, y cubiertas de arboledas las margenes de los rios Alcoa y Baza, que se juntan en esta villa, y cuyas aguas abundan en pesca. Indust.: una célebre fábrica de tejidos de algodon, en donde se trabajan fustanes, muselinetas y pañuelos de colores y manteleria adamascada, medias etc. Lo mas notable de esta poblacion es el monasterio Cisterciense edificio muy vasto, pero de mala arquitectura, fundado y enriquecido por D. Alfonso 1 en 1170 en cumplimiento de un voto que hizo cuando conquistó la villa de Santarem á los moros. Tiene una famosa biblioteca y archivo con 400 códices. Sus habitaciones y galerias están adornadas con buenas pinturas y una coleccion de 26 reyes, que han ocupado el trono de Portugal desde D. Alfonso 1 hasta la reina D.ª Maria. El Abad es donatario regio, y su dominio contiene 21 villas. Ecsisten en él los sepulcros de D. Pedro 1 y su esposa D.ª Inés de Castro. A. 1 leg. N. de este monasterio, colocan los mas de los autores portugueses la

Digitized by Google

Ebora ó Eburobritium de Pomponio Mela.

ALCOBAZA, fuerte del Brasil, prov. y á 48 leg. S. S. O. de Pará, en la or. izq. del Tocantinos. Tiene una aduana para las embarcaciones de Goyazes.

ALCOBAZA, peq. C. del Brasil, prov. de Porto-Seguro, sit. á or. del Itanhen, cerca de su embocadura, cuyo nombre llevaba en otro tiempo. La mayor parte de su poblacion se compone todavia de Indios. Su territorio es fértil.

ALCOBENDAS, V. S. de Esp., prov., partido y á 3 leg. N. N. E. de Madrid, arzob. de Toledo, A. O. 1.650 hab. Tiene un hosp. y parada de diligencia: sit. en un llano arenoso en el camino que va á Castilla la Vieja y tierra de Búrgos desde la corte; abunda en aguas. Prod.: trigo, ceb., cent., garbanzos, algarrobas y vino.

ALCOCER, V. S. de Esp., en la Alcarria, prov., part. y á 10 leg. de Guadalajara, obisp. de Cuenca. A. O. 1.964 hab. tiene un conv. de cada sexo, y un hosp. Sit. en una llanura. Prod.: vino, trigo, aceite, ceb., avena, escaña, legum. y gan. lan. Tiene un puente de piedra con 5 ojos sobre el rio Guadiela, que dista de ella 1/4 de leg. S. Industria: telares de lana.

ALCOCER, V. S. de Esp., prov. y arzob. de Valencia, part. de Alcira. A. O. sujeto al A. M. de Alberite. 1.499 hab.. Sit. á la orilla izquierda del rio Júcar.

ALCOCER, V. O. de Esp., prov. de Estremadura, part. de Trujillo (v. PUEBLA DE ALCOCER.)

ALCOCER DE PLANES, lug. S. de Esp., prov., arzob. y á 14 leg. S. de Valencia, part. y á 1 leg. N. E. de Alcoy. A. O. 248 hab., una parr. con una aneja. Sit. á la izq. del rio Alcoy que fertiliza sus huertas. Prod.: trigo, maiz, aceite, vino y seda.

ALCOCERO, V. R. de Esp., prov., arzob. y á 6 leg. N. E. de Búrgos, part. de Juarros y la Mata, herm. de Montes de Oca. A. O. 239 hab.; produce (v. CARRIAS.)

ALCOCHETE, V. de Portug., prov. de Estremadura, com. de Sétubal, una parr. con otra aneja, 3 vereadores y un proc. del comun. Sit. á 1 leg. N. E. de Ald. Galega, y 3 E. de Lisboa, á or. del Tajo. Tiene un conv. de frailes. Abunda en vino, higos, caza, leña y algunos granos.

ALCODORO, es uno de los barrios de los Riconchos, en la prov. de Palencia, part. de Reinosa. (v. ALD. DE ERRO.)

ALCOHETE, granja ah. de Esp., prov. y part. de Guadalajara.

ALCOHUJATE, V. R. de Esp en la Alcarria, prov. y obisp. de Cuenca, part. y á 4 leg. N. de Huete. A. O. 379 hab. Tiene una parr. filial de Cañaveruelas. Sit. á or. del Guadiela. Su clima es sano y templado. Produce granos, vino, aceite y ganado lan.

ALCOL, ald. R. de Esp., prov. y obisp. de Cuenca, part. de San Clemente: 24 hab. Está agregada á la jurisd. de Barchin. (V.)

ALCOLA, peq. C. de Esp. en la Bética, á or. de Guadalajara, hoy Alcolea.

ALCOLEA, *Alcola*, V. ord. de Esp., prov. de la Mancha, part. de Ciudad-Real, arzob. de Toledo. A. O. 1 009 hab. Sit. en una loma muy baja, dominada por otras desde O. N. al N. E. Prod.: granos y gan. lan. Patria de Pedro de Villafranca, pintor y discípulo de Vincencio Carduci. Dista 3 leg. de la cap.

ALCOLEA, lug. R. de Esp., prov., arzob. y á 17 leg. de Granada, partido de Ujijar. A. P. 1.803 hab., inclusos 2 cortijos de su jurisd.: sit. en la falda de la sierra de Gaor; prod.: trigo, maiz y aceite: tiene varias fábricas de jabon.

ALCOLEA, (VENTA DE), de Esp. en Andalucia, en el camino real de Madrid á Cádiz, sit. junto al rio Guadalquivir, en donde se pasa por un magnífico puente de marmol negro, en el cual en 1808 un puñado de paisanos á las órdenes del general Echevarria, intentaron resistir al ejército frances mandado por Dupont, habiendo sucumbido aquellos gloriosamente. Dista 2 leg. de Córdoba.

ALCOLEA DE CINCA, V. S. de Esp., prov. de Aragon, part. y á 5 leg. de Barbastro, obisp. de Lérida; A. O. 1.685 hab. Sit. en la orilla del rio de su nombre, en terr. y clima agradable. Prod.: trigo, ceb., maiz, vino, aceite, lino, cáñamo y legum.

ALCOLEA DE LAS PEÑAS, lug. S. de Esp., prov. y á 5 leg. de Guadalajara, obisp. de Sigüenza, part. de Atienza. A. O. 171 hab.; prod.: granos, pastos y gan.

ALCOLEA DEL PINAR, lug. S. de Esp., prov. de Guadalajara, part. obisp. y á 3 leg. de Sigüenza A. P. 317 hab. Sit. en la carretera de Madrid á Zaragoza, en terr. elevado. Prod.: pocos granos y buenos pastos.

ALCOLEA DEL REY, *Arva*, V. E. de Esp., prov. y á 7 leg. N. E. de Sevilla, part. y á 4 leg. de Carmona. Tiene un gob. Pobl. 2.554 hab. Sit. á la or. derecha del rio Guadalquivir, en una campiña plantada de olivos, viñas y frutales, con buenas tierras de labor. Conserva algunos vestigios y fragmentos de obras, que indican su grandeza pasada.

ALCOLEA DE TAJO, V. S. de Esp., prov. de Toledo, part. de Talavera; 164 hab. Sit. entre el caserío de Bercial, y la villa de Puente del Arzobispo, de cuya vic. depende; en la carretera de Madrid á Guadalupe. Dista 10 leg. de esta. Prod.: trigo y aceite.

ALCOLEA DE TOROTE, V. S. de Esp., prov. y á 6 leg. de Madrid, arzob. de Toledo, part. y á 3 leg. de Alcalá de Henares. A. O. 62 hab.: la baña el arroyo Albatajan; prod.: trigo, ceb., sent., avena, garbanzos, buena uva y almendras.

ALCOLECHA, lug. S. de Esp., prov., arzob. y á 17 leg. S. de Valencia, part. y á 2 leg. E. de Alcoy. A. O. 941 hab., una parr. con una aneja. Sit. en las raices sept. de los montes de Penaguila. Prod.: buenas uvas, seda, aceite y otros frutos.

Digitized by Google

ALCOLETGE, lug. de Esp. en Cataluña, correg., obisp. y á 1 leg. de Lerida. A. O. 300 hab. Es uno de los que componen las *garrigas* de Poblet, matriz antiguamente de Albages. Su huerta es bañada por el rio Segre. Prod.: toda clase de frutas, y dista 26 leg. de Barcelona.

ALCOLL, (SAN ESTÉBAN DE), parr. de Esp., prov. de Cataluña, correg. y á 2 1/4 leg. de Mataró, obisp. y á 6 leg. de Barcelona; es de señorío con otras parr. que forman la Baronía de Llinás. Sit. en el puertezuelo de una loma que dividiendo el valles de la marina, goza la vista del delicioso cuadro que presentan ambos territorios, particularmente el último que se descubre en toda su estension; y por su localidad ecsiste allí una fuerte torre de atalaya, que por cada una de sus ventanillas ó aspilleras descubre otras atalayas y castillejos, que son muchos. Los del pais dan á este torreon el nombre de torre del moro. Una señal de esta á cualquier novedad que ocurriese en la marina ponia en alarma una estension grande del territorio interior. Su jurisd. depende del A. O. de Llinás. Pobl. 88 hab. esparcidos en 18 casas de labranza, que aunque separadas entre si, viven sus vecinos en buena sociedad. En su termino se encuentran á flor de tierra unos cubios metálicos que indican algun minero de hierro. La sencillez de aquellas gentes atribuye á estas piedrecitas propiedades estravagantes.

ALCOLLARIN, V. R. de Esp., prov. de Estremadura, part. y á 5 leg. de Trujillo, obisp. de Plasencia. A. O. 488 hab. Sit. á 1 leg. de Zorita en terr. mont., que produce cent., ceb., lino y pastos. En su término nace el rio de su nombre.

ALCOLLARIN, R. de Esp., prov. de Estremadura, uno de los afluentes del Guadiana. (V.)

ALCONABA, lug. R. de Esp., prov. y part. de Soria, obisp. de Osma. A. P. 239 hab., 1 parr. con una aneja. Sit. á la márgen izq. del rio Duero, que corre de N. á S. Sus productos se hallarán en el art. Osma.

ALCONADA, V. R. de Esp. prov. de Burgos, part. y á 5 leg. de Aranda, jurisd. de Maderuelo. A. O. 131 hab. Sit. á la márgen del rio Chico. Prod. granos, pastos y ganado.

ALCONADA, lug. S. de España, prov., obisp. y á 5 leg. de Salamanca, part. de Alba de Tormes, 4.° del Rio al mar. A. P. 172 hab.: sit á or. del r. Almar; produce granos, legum. pastos y ganado.

ALCONADILLA, lug. S. de Esp., prov. y á 19 1/2 leg. de Burgos, part. y á 5 leg. de Aranda. A. P. 79 hab. Sit. á 7 1/2 leg. de Alconada y de iguales producciones.

ALCONCHEL, V. S. de Esp., prov. de Estremadura, part. y obisp. de Badajoz. A. M. de 1ª clase y 2 ord., 2.856 hab.; sit. entre dos cerros; tiene muy buenas aguas, dehesas de pastos y encinas; prod. granos, garbanzos, cent. y poco vino; indust.: fabr. de mantas, colchas de lana y ferrerías.

ALCONCHEL, *Certima*, V. S. de Esp., prov., obisp. y á 10 leg. S. O. de Cuenca, part. y á 5 leg. de San Clemente. A. O. 682 hab.; tiene inscrip. y otras antigüedades romanas: sit. cerca del rio Zancara; prod. granos, pastos y gan. El nombre de esta villa es de origen arábigo y significa honrado.

ALCONCHEL, lug. S. de Esp., prov. de Aragon, part. y á 7 leg. de Calatayud, obisp. de Sigüenza. A. P. 748 hab. Sit. en terr. desigual: prod.: trigo, ceb., azafran, vino, bellota y gan. lan.

ALCONCHEL, desp. ord. de Esp., prov. de Toledo. Ecsento.

ALCONERA (LA), V. S. de Esp., prov. de Estremadura, part., obisp. de Badajoz. A. O. 635 hab. Tiene un conv. de ft., un hosp. y antigüedades romanas. Sit. á 12 leg. S. S. E. de la cap. Prod.: granos, pastos y gan. Indust.: labrar piedras de molino.

ALCONES, desp. de Esp., prov. y part. de Avila, sesmo de San Pedro á 5 leg. de la Cap.

ALCONETA (VENTAS DE), desp. de Esp., prov. de Estremadura; fué uno de los pueblos que los Templarios tenian en esta prov. (V. *Ventas de Alconeta.*)

ALCONEZA, desp. S. de Esp., prov. de Soria, part. de Berlanga. A. P.

ALCORA, V. S. de Esp., prov. y á 14 leg. N. de Valencia, part. y á 14 leg. S. O. de Peñiscola, obisp. de Tortosa. A. M. de 1ª clase con 2 ord.; 6.000 hab. Tiene un conv. y antigüedades romanas. Sit. en terr. delicioso regado por el Mijares. Prod.: trigo, maiz, legum., vino, aceite y algarrobas. Indust.: fabr. de loza fina.

ALCORCILLO, lug. S. de Esp., prov., y á 8 leg. de Zamora, part. y á 1/2 leg. de Alcañices, vic. de Alba y Aliste, arzob. de Santiago. A. O. 165 hab., una parr. con otra aneja. Sit. entre dos cuestas. Prod.: trigo serviendo, lino y patatas. Indust.: fabr. de lienzos y corchos y colmenas.

ALCORCON, lug. R. de Esp., prov., part. y á 2 leg. de Madrid, arzob. de Toledo. A. P. 392 hab. Prod.: trigo y ceb. Indust.: alfareria. Cerca de este pueblo se conservan indicios de una poblacion romana, que en concepto de los mejores anticuarios son de la *Miacum*, que el emperador Antonino pone entre Segovia y Titulcya. En este mismo sitio hubo poblacion en tiempo de los Godos y de los Arabes, con los nombres de *Miaco* y *Meac*, de la cual se hace mencion en la sentencia que en 1208 aprobó el rey D. Alfonso VIII, sobre señalamiento de límites entre las tierras de Segovia y Madrid; en la que dió D. Sancho el Bravo en 1297 sobre los mismos límites; y en el libro de Becerro de los beneficios del arcipr. de Madrid, escrito en 1647. Aun conserva el nombre de *Arroyo de los Miagues* el que corre por aquel término, y viene á surtir los estanques de la Real Casa de Campo.

ALCOREDA, ald. de Esp., prov. de As-

Digitized by Google

turias, conc. de Llanes; 17 hab., en la parr. de Calduenó (V.).

ALCORISA, V. ord. y milit. de Esp., prov. de Aragon, part. y á 4 leg. de Alcañiz, arzob. y á 16 leg. S. S. E. de Zaragoza. A. O. 3.306 hab. Tiene un conv. de fr. y un hosp. Sit. cerca del rio Guadalupillo, en terr. en parte mont., en parte llano y abundante de agua. Prod.: trigo, ceb., aceite, vino, seda, maiz, cañamo y legum., buena cosecha de miel y cera. Indust.: 2 jaboneries, 3 fábr. de tela de cedazos y de vasijas. Es patria del licenciado Pedro García Ferrer, célebre pintor del siglo XVII.

ALCORLO, lug. S. de Esp., prov. de Guadalajara, part., obisp. y á 6 leg. de Sigüenza. A. P. 274 hab., 1 parr. aneja de Congostrina. Sit. en terr. bajo y áspero, al pie de la sierra de Zarzuela. Prod.: granos, garbanzos y otras legum., gan. cabr. y lan. Pasa por sus inmediaciones al O., el rio Vornova.

ALCORN, cast. de Esp., prov. de Aragon, correg. y á 4 leg. de Barbastro, obisp. de Lérida, sit. en el camino de Monzon á Lerida.

ALCORNOCAL, lug. S. de Esp., prov., obisp. y á 4 leg. de Salamanca, part. de Ledesma, Roda de Garci Rey. A. P. 13 hab. Sit. en una altura. Prod.: cent., legum. y bellota.

ALCORNOCALES, granja S. de Esp., prov. de la Mancha, part. y term. de Alcaraz.

ALCORNOCAR, ald. R. de Esp., prov., part. y obisp. de Córdova. A. P. 65 hab., aneja de Ojuelos-Altos. Sit. en una ladera, á 2 leg. E. de Fuente Ovejuna. Prod. (v. ESTE ART.)

ALCORNOCORA, ald. R. de Esp., prov. y arzob. de Sevilla, part. de Aracena. A. P. Prod. (v. CASTILLO DE LOS GUARDAS.)

ALCOROCHES, V. R. de Esp., prov. y á 19 leguas E. N. E. de Guadalajara, part., obisp. y á 17 leg. de Sigüenza. A. O. 593 hab. Sit. en la Solana de un valle que confina con Checa y Alustante. Prod.: trigo, garbanzos, higos, y tiene bosques de encina, pinos y pastos.

ALCOTAS, ald. ab. de Esp., part. y obisp. de Teruel. A. O. 1.820 hab. que pertenecen á Manzanera. Sit. cerca del rio Mijares. Prod.: granos, vino, aceite y gan.

ALCOUTIN ó ALCAUTIN, V. S. de Portugal, prov. de Alentejo, com. de Beja; 1,732 hab., casa de miser; tiene el fuero de Ebora. Sit. á 5 leg. de Castro-Marin, sobre la márgen derecha del rio Guadiana, sitio elevado cercado de muros con un fuerte cast. Consta su término de 5 parr. con 5.925 hab. Es fértil en granos, vino, aceite, frutas y gan., y el rio Guadiana abunda en pesca. En el año 1.371 se ajustaron paces en esta villa entre el rey de Esp. D. Enrique II, y D. Fernando de Portugal, quien en 1369 le habia declarado la guerra, alegando derecho á la corona por muerte de D. Alonso XI.

ALCOVER, V. E. de Esp., prov. de Cata-

luña, correg., obisp. y á 3 1/4 leg. de Tarragona. A. O. 2.798 hab., un conv., un hosp. Sit. al pie de un monte en terr. llano. El clima es suave y benigno. Riega sus campos el rio Francolí. Prod.: granos en abundancia, vino, aceite y gan. Indust.: fábr. de aguardiente, papel y jabon; es pueblo muy antiguo, pues en 1166 obtuvo gracias y prerogativas de Alfonso VIII. En su término hay una cantera de piedra de afilar. Dista 17 leg. de Barcelona.

ALCOVER, desp. de Esp., en la prov. de Búrgos, entre las villas de Castil de Peones y Cueva Cardiel, junto al r. Oca: antiguamente fué villa.

ALCOY, part. de Esp. en la prov. de Valencia, compuesto de 33 pueblos. Su término puede distribuirse en 4 partes. La abundancia de aguas que fertilizan este suelo provienen de varias fuentes, siendo las principales la llamada chorrador de Fillol, la de Barcell y la de Molinar. A medida que bajan por los barrancos, hallan frecuentes presas, por donde se dirigen á los molinos, batanes y canales de riego. El gran número de cascadas que resultan de las presas, el ruido de las aguas, el de los molinos y batanes, la frondosidad de estos sitios por los álamos y frutales que allí crecen, los trigos, maices y demas producciones que cubren los campos en graderías, y la multitud de hombres, niños y mugeres que andan ocupados en servir las máquinas ó cultivar el suelo, forman un cuadro pintoresco y animado que causa la sensacion mas agradable y deliciosa.

ALCOY, V. R. de Esp., prov. y arzob. de Valencia, cab. del part. de su nombre, jurisd. ord., correg. de 3.ª clase, 18.220 habit. Tiene dos conv. de frailes, uno de monjas y un hosp. Sit. á 4 leg. de Albaydo y 7 de San Felipe, á la orilla del rio de su nombre. Prod.: granos en abundancia, vino y aceite. Industr.: fabricacion de paños de todas clases y de papel; ambos ramos se hallan en el mayor grado de esplendor. De la primera hay 229 fabricantes que trabajan 16 mil piezas de paño de todas clases, y en sus manufacturas se emplean mas de 4000 personas; la segunda tiene 75 tinas que fabrican 3.000 resmas cada semana. Esta villa hace por armas una muralla antigua con dos torres en el escudo y encima la cruz de la orden de Montesa, sobre ella esta un escudete con las cuatro sangrientas barras del conde de Wifredo de Barcelona, llamadas de Aragon y circuyen la fortaleza dos rios que se unen delante de su puerta.

ALCOY, r. de Esp., prov. de Valencia: tiene su origen en los vertientes que caen á la hoyada de Polop, y empezando á correr hácia E. entra en la canal antigua de Alcoy; recibe luego por su izquierda la fuente de Barchel, y despues las aguas que bajan por el barranco del Cine; deja á la derecha la villa que le dió el nombre; sigue hacia el condado de Concentayna, en donde se le reunen las aguas del rio Agres, y en seguida

Digitized by Google

los rios Penaguila y Ceta. Engrosado con tantos riach. y barrancos, llega al fondo del valle de Perpunchent, y junto á Llorja se introduce por unas tortuosas gargantas, hasta unirse con el Bernisa: cruza la huerta de Gandia y desagua en el Mediterráneo.

ALCOZ, lug. de Esp., prov. de Navarra, valle de Ulzama, del 5.º part. de la merindad, obisp. y á 4 1/2 leg. N. de Pamplona; 178 hab. Sit. en la ribera derecha del arroyo que baja de Gorriti, al S. O. de Orquin.

ALCOZ, caser. S. de Esp., prov. de Navarra, valle de Longuida, del tercer part. de la merindad de Sangüesa, obisp. de Pamplona; sit. en una cuesta á 1 1/4 leg. E. de Aoiz. Pobl. 6 hab. Tiene una iglesia servida por un cura con titulo de ahad.

ALCOZAR, V. R. de Esp., prov. y á 16 leg. de Búrgos, part. de Aranda, obisp. de Osma, arcip. de San Estévan. A. O. 523 hab., 1 parr. con una aneja. Sit. á la márgen derecha de los rios Duero y Rejas. Prod.: granos y vino.

ALCUBIELLA, lug. de Esp., prov. de Asturias, conc. de Grado, parr. de Santo Dolfo y Santa Eulalia de Mata (V.).

ALCUBIERRE, lug. S. de Esp., prov. de Aragon, part., correg. y á 7 leg. de Zaragoza, obisp. de Huesca. A. O. 1.296 hab. Sit. en la carretera que conduce de Zaragoza á Barbastro. Prod.: avena, trigo, vino, aceite y ganado.

ALCUBILETE, desp. ecl. de Esp., prov. de Toledo. Ecsento.

ALCUBILLA DE AVELLANEDA, V. S. de Esp. en Castilla la Vieja, prov. y á 15 leg. de Búrgos, part. de Aranda, obisp. de Osma. A. O. 310 hab. Sit. á la márgen derecha del rio Pilde, que desagua en el Duero. Prod.: granos.

ALCUBILLA DEL MARQUES, V. S. de Esp., prov. y á 11 leg. O. S. O. de Soria, obisp. de Osma; arcip. de San Estévan; es ecsenta: 237 hab.; una parr. con otra aneja. Sit. á la márgen derecha del Duero, que lo baña de E. á O. Prod.: granos y otros frutos.

ALCUBILLA DE LAS PEÑAS, lug. S. de Esp., prov. de Guadalajara, dueado de Medinaceli, obisp. de Sigüenza. A. P. 191 hab. Dependió de la prov. de Soria hasta el año 1801, en cuya época pasó con todo el ducado a la de Guadalajara.

ALCUBILLAS, V. R. de Esp., prov. de la Mancha, arzob. y á 12 leguas de Toledo, part. y á 2 de Villanueva de los Infantes. A. O. 569 hab. Sit. en un llano inmediato á las márgenes del rio Javalon. Prod.: granos, vino, gan. cabr. y lan. Las ruinas de muchos edificios y casas que al presente se hallan muy distantes de las demas, indican que fué mayor poblacion. Es patria del venerable Fr. Francisco de Alcubillas, religioso francisco, y de otros hombres eminentes en santidad.

ALCUBILLAS, coto red. ab. de España, prov. de Valladolid, partido de Benavente, obisp. de Astorga. A. O. 530 hab. Sit. en el centro de una dilatada vega. Prod. granos y lino. Entre este pueblo y el de San Estévan de Nogales, hay 1 conv. Cisterciense titulado Ntra. Sra. de Nogales.

ALCUBLAS, lug. ab. de Esp., provincia, part. y á 8 leg. de Valencia, obisp. y á 5 leg. O. de Segorbe. A. O. 2.509 hab. Sit. en la cumbre de la cordillera de Valencia en un llano plantado de viñas, olivares y algarrobas. Prod.: trigo.

ALCUCELOS, aldea de Esp. en Galicia, prov. y obisp. de Orense, jurisd. de Laza del Conde y D. Diego. J. O. 61 hab., una parr. con otra aneja. Sit. en el valle alto de Monterrey. Tiene una mina de estaño que no se beneficia.

ALCUDIA, peq. C. fuerte y R. de Esp., isla de Mallorca, de su obisp. Gob. militar y político. A. O. 1.054 hab. Tiene 1 conv. de fr. y 1 hosp. Sit. en un llano cerca del mar en frente de la isla de Menorca. Su puerto está habilitado para el cabotage. En sus inmediaciones hay dos estanques; uno al S., llamado Albufera Mayor de unas 3 leg. de circunferencia que comunica con el mar; y otro al O. llamado Albufera Menor: en ambos abunda la caza y pesca; unas balsas situadas entre el primer estanque y la ciudad producen la insalubridad del aire. La ciudad tiene falta de ventilacion por ser demasiado elevadas sus murallas y no tener fácil salida las aguas de sus fosos, cuyas circunstancias reunidas son la causa de su despoblacion. Prod.: granos, cáñamo, aceite, gan. cabr., lan., vac. y mular. Indust.: buenos quesos. En sus costas se pesca el coral con abundancia. Hácia el S. E., camino del Puerto Mayor, se cree estuvo situada la antigua y famosa *Pollentia* de los Romanos; todavía se ve parte de un anfiteatro cavado en la misma peña, y se han encontrado en todos tiempos inscripciones sepulcrales, estatuas é innumerables medallas romanas. Probablemente los Pollentines se retiraron en el siglo v por las incursiones de los Vandalos mas adentro de la isla, situándose en el lugar en donde se halla la Pollenza moderna. A 2.200 pasos tiene un lazareto que costeó el obispo, que fué de Mallorca, D. Juan Diaz de la Guerra. Dista 9 leguas de Palma. A una leg. de la ciudad al S. y en lo mas fragoso de un monte se encuentra una cueva llamada de San Martin, á la que suelen acudir los de Alcudia en procesion por necesidad de agua. Cárlos v concedió el titulo de ciudad á esta villa por la fidelidad, que le manifestaron sus habitantes en una sedicion que tuvo lugar en 1521.

ALCUDIA DE BAZA, V. S. de España, prov. y á 26 leg. de Granada, obisp. y á 9 leg. N. E. de Almeria, part. de Baza. A. O. 599 hab. Sit. en la cima de la sierra de Filabres. Prod.: pocos granos.

ALCUDIA DE CARLET, V. S. de Esp., prov., arzob. y á 5 leg. de Valencia, part. de Alcira. A. O. 3.000 hab. Tiene un conv.

Digitized by Google

de fr., un hosp., buen caserío y paseos con arboleda. Sit. en una llanura en el camino real de Madrid á 1 leg. del rio Júcar que riega sus arrozales. Presenta una agradable perspectiva, por su magnífico templo y torre de muy buen gusto. Prod.: trigo, maiz, ceb., vino y aceite. Industria: fábr. de aguardiente.

ALCUDIA DE CRESPINS, lugar S. de Esp., prov., arzob. y á 8 3/4 leg. de Valencia, part. y á 1 de San Felipe. A. O. 686 habitantes.

ALCUDIA DE GALLINERA, lug. S. de Esp., prov. y arzob. de Valencia, part. de Denia.

ALCUDIA DE GUADIX, V. S. de Esp., prov. y á 10 leg. de Granada, part. y obisp. de Guadix. A. O. 1.184 hab., incluso un cortijo de su jurisd. Sit. á la falda de un cerro que mira al O. cerca del rio Guadix. Prod.: granos, maiz, avichuelas, escelente cáñamo y castañas. Industria: fábr. de salitre.

ALCUDIA DE VEO, lug. S. de España, prov. y á 10 leg. de Valencia, part. de Castellon, obisp. de Tortosa. A. O. 395 hab. Sit. en terr. escabroso. Prod.: trigo, maiz, vino, aceite, higos, pasas y corcho. Industria: telares.

ALCUDIA DE VILLALONGA, ald. S. de Esp., prov. de Valencia, part. de Denia. 329 habitantes.

ALCUDIETA, ald. R. de Esp. en la isla de Mallorca, sit. al N. E. de la villa de Benisalem. Pobl. 32 hab.

ALCUDIETA DE CONCENTAYNA, lug. S. de Esp., prov. y arzob. de Valencia, part. de Alcoy. A. O. 189 hab. Sit. á la falda de la sierra de Mariola. Abunda en aguas y produce vino, higos, aceite, fruta y trigo.

ALCUESCAR, V. ord. de Esp., prov. de Estremadura, part. y á 4 leg. N. de Mérida, priorato de San Marcos de Leon. A. O. 2.420 hab. Tiene un hosp., y aguas ferruginosas. Nace en su término el rio Aljucen, que corre de E. á O. Sit. en la falda N. de una sierra. Prod.: mucho aceite, vino, poco trigo, cent., lino, miel y gan. cabr. y lanar. Esta villa consiguió este título en el año 1598.

ALCUETAS, V. S. de España, prov. de Leon; escasa. A. O. 107 hab. Sit. á 7 leg. de la cap., y á 10. de Valencia de D. Juan.

ALCUEZAR, V. R. de Esp., prov. de Aragon, part. y á 3 leg. N. N. O. de Barbastro, obisp. y á 7 E. de Huesca. A. O. 1258 hab., una parr. que es colegial, con dos anejas. Sit. al pie de la sierra de Sobrarbe, en terreno quebrado, cerca del rio Vero. Tiene un castillo. Prod.: aceite, algun vino y trigo, fruta y cáñamo. A 1/2 leg. de distancia tiene una fuente de aguas termales.

ALCUNEZA, lug. S. de Esp., prov. de Guadalajara, part., obisp. y á 3/4 de leg. de Sigüenza, ducado de Medinaceli. A. P. 195 hab., una parr. con una aneja. Sit. en una cuesta al pie del rio Henares. Tiene buenos prados. Prod.: granos, semillas y gan. lan. y vacuno.

ALDA, V. S. de Esp., prov. de Álava. A. O. 137 hab. Sit. á 1/4 de leg. de Ullibarri de Arana, con lo cual hace villa, despues que se separó de la jurisd. de Contrasta por Real Cédula de Felipe IV del año 1654.

ALDABA, lug. R. de Esp., prov. de Navarra, primer part., obisp., y á 2 leg. N. O. de Pamplona. A. O. 117 hab. Sit. en una altura.

ALDABA, monte elevado de Esp. en la prov. de Guipúzcoa. Está muy poblado de robles, castaños, acebos, avellanos y espinos blancos. Se crian en el javalíes, zorras, corzos y gatos monteses. En una de sus cordilleras y sitio llamado Janguainburua, se observan vestigios de antiguas fortalezas.

ALDABRA, isla de Africa entre el Zanquebar y la isla de Madagascar, al N. E. de los Comores.

ALDAGA, ald. ab. de España en Galicia, prov. y obisp. de Lugo, jurisd. de San Antolin de Toques; de la parr. de Santa Maria de Brañas (V.).

ALDAN, (SAN CIPRIANO DE) felig. E. S. de Esp. en Galicia, prov. y arzob. de Santiago, jurisd. de Cangas. J. O. 1.280 hab. Sit. al estremo de la ensenada de su nombre con una pequeña ria. Prod.: trigo, cent., maiz, avena y vino. Indust.: pesca y salazon de sardina.

ALDAN, grande r. de la Rusia asiática. Nace en el gobierno de Irkutsk, distrito de Jakutsk, en los montes Stanovoi, cerca de las fronteras de la China, á los 56° lat. N.; corre del S. O. al N. E.; y desemboca volviendo hácia el O., en el Lena, en frente de Kaminskoe, despues de un curso de cerca 96 leg. Es navegable desde el Indoma; sus principales afluentes son á la derecha el Maia, y á la izquierda el Amga.

ALDAN, lug. de la Rus. asiát., gob. de Irkutsk, distr. y á 60 leg. E. S. E. de Jakutsk, en la orilla izq. del rio del mismo nombre.

ALDASUDURRA, monte elevado de Esp. en el valle de Urraul alto, del primer part. de la merindad de Sangüesa, provincia de Navarra.

ALDAYA, lug. ab. de Esp., prov., arzob., part. y á 1 leg. de Valencia. A. O. 1.991 hab. Sit. en una llanura. Prod.: trigo, aceite, cáñamo, vino, algarrobas, legum. y seda. Tiene 5 fábricas de aguardiente y licores. El nombre de este lugar es de origen arábigo y significa *Poblacion ó Lugar pequeño.*

ALDAYDIN, desp. S. de Esp., prov. de Granada, part. de Marbella, sit. á 1/2 leg. de Benahavis. Prod.: (V. BENAHAVIS).

ALDAYLLIN, desp. S. de Esp., provincia de Málaga, que lo fue á mediados del siglo pasado. Algunos vecinos del antiguo pueblo que aun vivian en Benahariz, trataron de renovarlo en 1821, lo que no llegó á verificarse por falta de medios.

ALDAZ, lug. R. de España en Navarra,

Digitized by Google

valle de Larraun, 4.° part. de la merindad, obisp. y á 5 1/1 leg. de Pamplona. Sit. en una llanura. A. O. 285 hab. Prod.: trigo, maiz, lino y castañas.

ALDAZECHAVACOIZ, lug. R. de Esp., prov. de Navarra, en la Cendea de Iza, primer part., obisp. y á 2 leg. N. O. de Pamplona. A. O. 31 hab. Sit. en una llanura, á la izq. de los rios Larroun y Araquil.

ALDBOROUGH ó ALDEBURGH, C. marítima de Ingl., cond. de Suffolk, hundred, ó part. de Plomesgate, á 6 leg. N. E. de Ipswich, cerca de Alde, con un buen muelle para los barcos pescadores; el puerto está bien abrigado; el mar con sus continuos embates ha destruido casi una calle entera. Celebra dos mercados cada semana. Envia 2 diputados al parlamento. Pobl. 1.212 hab. la mayor parte pescadores.

ALDBOROUGH, C. de Inglaterra; Westriding ó distr. del cond. de York, Wapentake ó part. de Clavo, á 1/4 de leg. E. de Borough-Bridge. Se cree que esta ciudad ecsistia en tiempo de los Romanos, bajo el nombre de *Isurium Brigantium*; se han descubierto en ella muchas antigüedades romanas. Ahora es pobre y miserable; pero tiene el título de villa, y envia 2 diputados al parlamento. Pobl. 483 hab.

ALDBOROUGH, distr. del cond. de Middlesex en el alto Canadá; lo riega el Támesis al N., y el lago Erié al S.

ALDBOURN ó AUBURN, V. y parr. de Ingl.: cond. de Wilts, hundred ó part. de Selkley, á 1 2/3 leg. N. E. de Marlborough, sit. á or. de un pequeño rio que desagua en el Kennet. En otro tiempo tenia una fábrica considerable de bombasi, que fué destruida en parte por un incendio en 1760. Pobl. 1385 hab.

ALDEA, lug. de Esp. en Galicia, prov. y arzob. de Santiago, jurisd. de Malpica; arcip. de Seaya, de la parr. de San Adrian de Corme (V.).

ALDEA, ald. S. de Esp. en Galicia, prov. y obisp. de Lugo, jurisd. de Germar y Villaguisada; de la parr. Germar (V.).

ALDEA, ald. S. de Esp. en Galicia, prov. de Lugo, jurisd. de Villar, de la parr. de Santa Maria de Piñeyra. (V.).

ALDEA, ald. de Esp. en Galicia, prov. y obisp. de Lugo, jurisd de Chantada, de la parr. de San Felix de Asma (V.).

ALDEA, desp. S. de Esp. en Navarra, valle de Aibar, del primer part. de la merindad de Sangüesa. El lug. tuvo su sit. á corta distancia de la villa de Ayesa, y por la parte del O. á 2 leg de la de Aibar.

ALDEA, pueblo de Esp., en la Gran Canaria, al S. O. de la isla: 1.337 hab.

ALDEA, barr. de Esp., prov. de Asturias, conc. de Ponga (v. SORREPOZ).

ALDEA, (LA) ald. R. de Esp., prov. y part. de Avila, sesmo de Serrezuela; á 8 leg. de la cap. A. P.

ALDEA, (LA) barrio de Esp., prov. de Asturias, conc. de Gijon, de la parr. de Santurio (V.).

ALDEA, (LA) desp. R. de Esp., prov. de Palencia, part. y á 5 leg. de Carrion, obisp. de Leon, jurisd. de Saldaña: 4 hab. Sit. en una vega á or. de la ribera baja. Su clima es frio; abunda en aguas. Prod.: cereales, lino, legum. y pastos. Tiene un molino harinero de 3 ruedas.

ALDEA, (LA) L. R. de Esp., provincia, part. y á 1 1/2 leg. de Leon, herm. de la Valdoncina. A. P. 98 hab. Sit. junto al camino que va desde Leon á Orbigo. Prod.: granos, legum., pastos y gan.

ALDEA, (LA) L. S. de Esp., prov., arzob. y á 13 leg. de Búrgos, part. de Castilla la Vieja en Búrgos; jurisd. de Medina de Pomar. Reg. P. 67 hab. Sit. en el camino real que conduce desde Santoña á Búrgos.

ALDEA, (LA) L. de Esp., prov. y arzob. de Búrgos, part. y á 7 leg de Aranda. A. P. 17 hab.

ALDEACUEVA, L. de Esp., en el valle de Carranza, señorio de Vizcaya, obisp. de Santander. Tiene una iglesia parroquial espaciosa y de buen gusto, dedicada á San Bartolomé.

ALDEA-DALVA DE HORTACES, desp. R. de España, prov. de Salamanca, part. y á 1/2 leg. de Ciudad-Rodrigo, campo de Robledo. Sit. cerca del rio Agueda. Prod.: granos y ganado.

ALDEA-DAVILA DE LA RIBERA, V. S. de Esp., prov., obisp. y á 16 leg. de Salamanca: partido y á 10 O. de Ledesma, Roda de Mieza: es ecsenta. A. O. 1.969 hab. un conv. de fr. Sit. en una llano. Su término, que se estiende hasta el rio Duero, es bastante escabroso, pero ameno por sus plantios de olivares y otras frutas. Prod.: granos, limones y naranjas. Indust.: molinos harineros y de aceite, y fábr. de tejidos de lino. Antiguamente tenia esta villa título de Aldea.

ALDEA-DAVILA DE REVILLA, alq. S. de Esp., prov. y obisp. de Salamanca, Roda de Garci-Rey. A. P. 19 hab.; una parr. con una aneja. Sit. á 8 leg. de Ledesma, en una altura cerca del rio Huebra que baña su termino de E. á S. En la confluencia de este con el Castro estubo la antigua poblacion de Revilla, que hoy es desp. Prod.: cent. y bellota. Tiene un molino harinero.

ALDEA DE ABAJO, ald. S. de Esp. en Galicia, prov. de Lugo, jurisd. de Somoza mayor de Lemos; de la parr. de San Juan de Noceda.

ALDEA DE ABAJO, ald. S. de Esp. en Galicia, jurisd. de Sarria; de la parr. de Santa Maria de Vilamayor.

ALDEA DE ARRIBA, ald. ab. de Esp. en Galicia, prov., obisp. y jurisd. de Lugo, de la parr. de San Salvador de Castelo.

ALDEA DE ARRIBA, ald. R. de Esp. en Galicia, prov. y jurisd. de Betanzos, arzob. de Santiago, de la parr. de San Salvador de Cecebre.

ALDEA DE ARRIBA, ald. S. de Esp. en

Digitized by Google

Galicia, prov. y obisp. de Lugo, jurisd. de Nodar, de la parr. de San Mamed de Nodar.

ALDEA DE ARRIBA, ald. S. de Esp. en Galicia, prov. y obisp. de Lugo, jurisd. de Sarria de la parr. de Santa Maria de Vilamayor.

ALDEA DE ARRIBA, ald. S. de Esp. en Galicia, prov. y obisp. de Lugo, jurisd. de Sarria de la parr. de Ortoa.

ALDEA DE D. ANDRES, (LA) desp. S. de España, prov. de Madrid, jurisd. de Maqueda J. O.

ALDEA DE EBRO, barrio de Esp., prov. de Palencia, part. y á 3 leguas de Reinosa, arzob. de Búrgos. S.t. á la falda de Montes-Claros, á 1 1/2 leg. de Caraveos, en terr. mont. poblado de robles, hayas, abedules, tejos, alisos y avellanos. Prod.: poco trigo, ceb. y legum.; y mucha yerba con la que se cria ganado cabr., lan., vacuno, de cerda y yeguar.

ALDEA DE LA PUENTE, L. S. de España, prov. y á 20 leg. de Valladolid, part. de Rueda del Almirante. A. P. 133 hab. Sit. en la carretera que conduce desde Rueda del Almirante á Saelices del Pan, cerca del rio Eala. Prod.: granos, lino, vino, pastos y ganado.

ALDEA DEL ARCIPRESTE, L. S. de España, prov. de Salamanca, part. y á 1/2 leg. de Monte Mayor, cuarto de Ojeda. A. P.; 230 hab. Sit. á 13 leg. de la cap. Prod.: granos, legum. y pastos.

ALDEA DEL CANO, L. R. de Esp., prov. de Estremadura, á 13 leg. de la cap.; part. y á 4 de Cáceres, obispado. de Coria. A. P. 1.007 hab. Sit. en terreno quebrado espuesto al N.; sus calles son angostas, mal empedradas, y algunas barrancosas. Abunda en aguas y produce granos.

ALDEA DEL CURUA VASU, peq. C. del Brasil, prov. de Goyaz, á or. del Sono, que desagua en el Tocantinos, á 16 leg. E. de Tocantinos y á 112 N. N. E. de Villa Roa.

ALDEA DEL FRESNO, V. S. de Esp., prov. y tierra de Segovia, sesmo de Casarubios. A. O. 131 hab. Sit. á or. del rio Perales cerca de su confl. con el Alberche. Prod.: pocos granos, legum. y pastos.

ALDEA DEL OBISPO, L. R. Esp., prov. de Salamanca, part., obisp. y á 4 leg. de Ciudad-Rodrigo, campo de Argañan. A. P. 540 hab., una part. con una aneja. Sit. al O. de Ciudad-Rodrigo. A 1/2 cuarto de leg. al E., corre el rio Turones, el cual divide por aquella parte los límites de España y Portugal. Prod.: cereales, algarrobas y vino. En su término y á la raya de Portugal está sit. el fuerte de la Concepcion medio arruinado.

ALDEA DEL OBISPO, arrabal R. de España, prov. de Estremadura, part. y jurisd. de Trujillo, obisp. de Plasencia: tiene dos comunidades. Pobl. 599 hab. Sit. en el camino que conduce de Plasencia á Trujillo en una hondonada, con buenas aguas y pastos. Prod.: granos. Dista 21 leg. de la cap. y 2 de la cab. de part. Tiene un palacio del conde de Campo-Alange y marques de S. Juan.

ALDEA DE LOS INDIOS, V. del Brasil, prov. de Bahia, distr. y á 4 leg. S. de Ilheos, ó San Jorge.

ALDEA DEL PINAR, L. S. de Esp., prov. y á 21 leg. de Búrgos, obisp. de Osma, part. de Aranda, jurisd. de Hontoria. A. P. 312 hab., una parr. aneja de Savanera de la Sierra. Sit. en terr. llano. Prod. granos. Indust. carreteria.

ALDEA DEL PORTILLO (LA), V. R. y ab. de Esp., prov., arzob. y á 11 leg. N. N. E. de Búrgos, merind. de Cuestaurria; Reg. P. 99 hab. Sit. en terr. mont. Prod. (v. TOBALINA.)

ALDEA DEL REY, V. ord. de Esp., prov. de la Mancha, parr. y á 4 leg. S. de Ciudad-Real, arzob. de Toledo. A. O. 2.800 hab. Sit. á 6 leg. de la cap., 33 de Madrid y cerca de la márgen izq. del r. Javalon, que desemboca en el Guadiana. Es pueblo muy sano, tiene un magnífico palacio de la encomienda de Calatrava. A 1/2 leg. al N. de esta villa hay una fuente mineral llamada del Diezgo, cuya agua es de un agrio muy suave y causa buenos efectos en varias enfermedades. Prod.: granos, garbanzos y ganado.

ALDEA DEL REY, L. R. de Esp., prov., part., obisp. y á 5 1/2 leg. de Segovia. A. P. 836 hab. Sit. cerca del rio Piron. Prod.: gran., legum., pastos y gan.

ALDEA DEL RIO, V. S. de Esp., prov. y obisp. de Córdova, part. de Bujalance: 199 hab.

ALDEA DEL RIO, ald. R. de Esp. en las nuevas poblaciones de Andalucía, obisp. de Córdova. A. P. 137 hab.

ALDEA DE PANICO, peq. C. del Brasil, prov. de Gozay, á 89 1/2 leg. N. de Villa-Boa, á or. del Maquez, que desagua en el Tocantinos.

ALDEA DE SAN ESTÉVAN, L. S. de Esp., prov. y á 20 leg. de Búrgos, tierra y á 1 leg. de San Estévan de Gormaz, obisp. y á 3 de Osma. A. P. 165 hab. 1 parr. aneja de Peñalba de San Estévan. Sit. en la ribera izq. del Duero. Prod.: granos, legum., vino y gan. lan.

ALDEA DE SAN MIGUEL, L. S. de Esp., prov., obisp. y á 3 1/2 leg. de Valladolid, part. de Portillo. A. P. 597 hab. Sit. y prod. (v. ALD. DE SAN MARTIN.)

ALDEA DE SOUTO DE ABAJO, ald. S. de Esp. en Galicia, prov. y obisp. de Lugo, jurisd. de Sober de la parr. de Toldaos. (V.)

ALDEA DE SOUTO DE ARRIBA, ald. S. de Esp. en Galicia, prov. y obisp. de Lugo, jurisd. de Sober de la parroquia de Toldaos. (V.)

ALDEA DE TAPUYAS, peq. C. del Brasil, prov. de Minas Geraes, á 68 leg. O. de San Jorge, y á 92 S. O. de San Salvador, sit. entre el Rio Verele y el San Francisco, cerca de su confluencia.

ALDEA DOS ARAGURIAS, V. del Brasil, prov. de Goyaz, en la or. derecha del

Digitized by Google

Tocantinos, á 6 leguas N. de Arrayal de Asumpçaon.

ALDEA EL CARDO, L. S. de Esp., prov. y á 7 leg. de Soria, part. de Yanguas, obisp. de Calahorra. A. P. 891 hab. inclusos los de las ald. de Villar de Rio, Valduertelles, Betun y la Laguna. Sit. en el centro de la jurisd. de Yanguas. Prod.: granos y semillas; cria gan. lan. estante y trashumante.

ALDEA EL CORBO, L. S. de Esp., prov., obisp. y á 7 leg. de Segovia, part. de Sepúlveda, ochavo de Cantalejo. A. P. 277 hab. Sit. á la marg. derecha del riachuelo Pradena.

ALDEA EL GORDO, desp. R. de Esp., prov., part. y á 4 leg. de Avila, sesmo de Santo Tomé. Sit. á or. del rio Valmuza, cerca de su nacimiento. Prod.: granos, legum., pastos y gan.

ALDEA EL GORDO, desp. R. de Esp., prov., part. y á 4 leg. de Salamanca, del cuarto de Peña de Rey; 4 hab. Prod.: granos, legum., pastos y ganado.

ALDEA EL POZO, L. R. de Esp., prov. y á 4 leg. E. de Soria, sesmo de Frentes, obisp. de Osma. A. P. 211 hab., una parr. con una anexa. Sit. sobre la carretera de Castilla la Vieja para Navarra y Aragon. En este sitio ecsisten vestigios de la Calzada que iba de Zaragoza á la antigua *Clunia*. No tiene mas aguas que las del pozo de su nombre. Prod.: granos y legum.

ALDEA EL REY, L. R. de Esp., prov., obisp., part. y á 1 1/2 leg. de Avila, sesmo de Santiago. A. P. 247 hab.; una parr. anexa de Gemuno. Sit. en una altura al N. de la Cuesta de Cabañas. Prod.: poco trigo, ceb., cent. y algarrobas. Es patria de Diego de Almagro, compañero de Francisco Pizarro, en el descubrimiento y conquista del Perú.

ALDEA EL SEÑOR, L. R. de Esp., prov., part. y á 3 leg. de Soria, obisp. de Osma, sesmo de San Juan. A. P. 242 hab. Sit. en terr. llano y con cielo despejado. Prod.: granos y legum. Está dividida en dos barrios.

ALDEA-ENCAVO, ald. S. de Esp., prov., part., arzob. y á 9 leg. de Toledo. A. P. 402 hab.

ALDEA-FALCON, desp. de Esp., prov. y part. de Segovia, tierra de Fuentidueña; corresponde al Monasterio de Sacramania.

ALDEA GALEGA, V. de Portugal, prov. de Estremadura, com. y á 4 leg. N. de Setubal. Tiene J. de Fora particular, y vereadores, casa de misericordia y un hosp. Pobl. 4,665 hab. en las 2 parr. de su term. Sit. en el brazo E. de la ensenada del Montijo, en cuya playa tiene un buen muelle. El terr. es llano y delicioso; tiene hermosas quintas y está rodeado de viñas. Sus naturales se dedican á la pesca, que es abundante. Al O. de esta villa corre el rio Montijo, que forma varios canales navegables, y en cuyas márgenes hay muchas salinas. Dista 1 leg. de la Moita y 3 E. S. E. de Lisboa.

ALDEA GALEGA DA MERCIANA, V. R. de Portugal, prov. de Estremadura, com. y á 3 leg. O. N. O. de Alenguer. Tiene J. de fora, 3 vereadores y un proc. del concejo. Pobl. 1,407 hab.: un conv. de fr. estramuros, hospital y una casa de misericordia. Sit. á 2 1/2 leg. N. O. de Alenguer, en el cam. de Torres Vedras, á la margen de un arroyo entre unas colinas: su térm. abunda en granos, vino, frutas, gan., caza, y algun aceite. Celebra 2 ferias, el 25 de marzo y el domingo de Trinidad.

ALDEA GALLEGA, desp. R. de Esp., prov., part. y á 2 leg. de Salamanca, 4.° de la Peña del Rey, 5 hab. Prod.: granos, pastos y gan.

ALDEA GUTIERREZ, desp. S. de Esp., prov., obisp. y á 6 1/2 leg. de Salamanca, condado y á 1/4 de leg. N. O. de Ledesma. A. P. 8 hab. Sit. en un llano entre el arroyo de Cañedo y el Tormes. Prod.: cent., bellota, pastos y mucha caza.

ALDEA HERMOSA, ald. S. de Esp., en Sierra Morena. A. P. 251 hab.

ALDEA-HORNO, V. S. de Esp., obisp. de Osma, prov. y á 17 1/2 leg. de Búrgos. Es ecsenta. A. O. 374 hab. La riega el arroyo de su nombre; sit. y prod. (v. RUEN-TENEBRO Y TORREADRADA.)

ALDEALABAD, L. R. de Esp., prov., part. y á 11 leg. de Avila, sesmo de Serrezuela A. P. 199 hab. Prod.: trigo, cent., algarr. y pastos.

ALDEA LA FUENTE, L. R. de Esp., prov., part. y á 3 leg. de Soria, sesmo de Luria, obisp. de Osma. A. P. 135 hab. Sit. al O. de la cap. en una llanura. Prod.: granos y mucho gan. lan.: el rio Duero baña sus dehesas.

ALDEALAMA, desp. R. de Esp., prov., obisp., part. y á 2 1/2 leg. de Salamanca, cuarto de Armuño: 5 hab. Corresponde á Carbajosa. Prod.: granos, legum., pastos y ganado.

ALDEA LA PEÑA, L. R. de Esp., prov., obisp., part. y á 9 leg. de Segovia, tierra de Sepúlveda. A. P. 28 hab. Sit. á or. del r. Duraton. Prod.: granos, pastos y gan.

ALDEALAZARO, L. S. de Esp., prov. y á 22 leg. de Búrgos, part. de Aranda, obisp. de Sigüenza. A. P. 138 hab.; una parr. anexa de la de Ribota. Sit. en terr. mont.; bañando su térm. el rio Arroyero: tiene una buena dehesa. Prod.: granos, y gan. cabr. y lanar.

ALDEA LENGUA, L. S. de Esp., prov. y á 20 leg. de Búrgos, jurisd. de Maderuelo. A. P. 227 hab. Sit. á la margen derecha del rio Grado. Prod: granos, legum., pastos y ganado.

ALDEA LENGUA, L. S. de Esp., prov., part., obisp. y á 5 leg. de Segovia; medio cuarto de Navafria del Puerto: sit. en tierra de Pedraza. A. P. 686 hab. Este pueblo se compone de los barrios Cegnilla, Costanillo, Galindez, Martin Cano y Riachuelo. Riega su térm. el rio Cega. Prod.: pocos granos, muchos pastos, lino y ganado. El rio que

Digitized by Google

baja del molino de Gallegos, atraviesa el pueblo de este nombre despues de regar á Martin Cano por el E.: entre este último pueblo, Riachuelo y Cotanillo bajan otros dos rios, llamado el uno el del Vadillo, y el otro el del Valladar: entre el Cotanillo y Ceguilla baja el rio que se forma en el puerto, todos los cuales se reunen en uno, algo mas arriba de Golgalindo. La iglesia está en el centro de los barrios.

ALDEA-LICES, L. R. de Esp., prov., part. y á 4 leg. de Soria, semo de San Juan, obisp. de Osma. A. P. 129 hab. Sit. en los confines del obisp. de Calahorra.

ALDEALOBOS, L. R. de Esp., prov. de Soria, part. y á 5 leg. de Logroño, jurisd. y á 1/2 de Ocon, obisp. de Calahorra y la Calzada. A. P. 157. Sit. al pie de la cuesta llamada Carrascal en el camino real de Logroño para Arnedo. Prod.: granos, legum., vino, aceite, gan. lan. y cabr.

ALDEA LUENGA, (vulgo, ALDEA LENGUA), L. R. de Esp, prov., part., obisp. y á 2 leg. de Salamanca, cuarto de Val de Villoria. A. P. 175 hab. Tiene una parr. aneja de Cabrenzos. Sit. á or. del Tormes. Prod.: toda especie de granos.

ALDEALVAR, L. S. de Esp., prov., part. y á 12 leg. de Segovia, sit. junto al arroyo Valcorva, tierra de Cuellar. A. P. 37 hab. Prod.: granos, legum., pastos y gan.

ALDEA LLANA, granja de Esp., prov. y part. de Segovia, jurisd. de Fuente Milanos. Sit. cerca del rio Moros. Prod.: granos, legum. y pastos.

ALDEA MAYOR DE SAN MARTIN, V. S. de Esp., prov., obisp. y á 3 leg. S. E. de Valladolid, part. de Portillo. A. O. 639 hab. Tiene viñedos, y los productos y sit. son los mismos que los de Pedraja de Portillo.

ALDEA NOVA, L. de Esp., prov. de Asturias, conc. de Castropol; 9 hab., de la parr. de San Juan de Moldes. (V.)

ALDEA NUEVA, V. S. de Esp., prov., part. y á 10 leg. de Guadalajara, arzob. de Toledo. A. O. 385 hab. Sit. en terr. elevado. Prod.: algunos granos, legum. y fruta, gan. lan. y cabr.

ALDEA NUEVA, desp. R. de Esp., prov. de Toledo. Ecsento.

ALDEA NUEVA, granja ab. de Esp., prov. y obisp. de Zamora, part. y á 2 leg. S. O. de Toro. Pobl. 4 hab.

ALDEA NUEVA, desp. de Esp., prov. y obisp. de Segovia, part. de Iscar.

ALDEA NUEVA DE ARISEOS, alq. R. de Esp., prov., part. y á 2 1/2 leg. de Salamanca, 4.° de Peña de Rey; 7 hab. Sit. á or. del arroyo Zurgen, que desagua en el Tormes. Prod.: gran., legum., pastos y ganado.

ALDEA NUEVA DE AZAVA (LA), desp. R. de Esp., prov. de Salamanca, part. y á 2 leg. de Ciudad-Rodrigo, campo de Argañan, sit. á or. del rio Azava. Prod.: granos, pastos y gan.

ALDEA NUEVA DE CAMEROS, barr. de Esp., entre Iregua y Leza; prov. de Soria.

ALDEA NUEVA DE CAMPO MOJADO, desp. R. de Esp., prov. y á 7 leg. de Salamanca, part. de Salvatierra de Tormes, 4.° de arriba; 5 hab. Sit. al pie de la sierra de Monreal. Prod.: granos, legum., pastos y gan.

ALDEA NUEVA DE CENTENERA, arrabal R. de Esp., prov. y á 24 leg. de Estremadura, part., jurisd. y á 4 de Trujillo, obisp. de Plasencia. Tiene dos comisionados y 1.294 hab. Sit. en terr. desigual, con esposicion al N. Es pantanoso en invierno por las muchas aguas que en él se recogen, y seco en verano, por carecer de rio y fuentes. Prod.: trigo, cent., ceb. y avena. Dista 40 leg. de Madrid.

ALDEA NUEVA DE EBRO. (V. VILLAREAL DE EBRO.)

ALDEA NUEVA DE FIGUEROA, V. S. de Esp., prov., obisp. y á 5 leg. de Salamanca, 4.° de Armuña. A. O. 682 hab. Sit. en la carretera que conduce de Salamanca á Toro. Prod.: granos, leña y gan. lan.

ALDEA NUEVA DEL ARENAL, desp. R. de Esp., prov. de Salamanca, part. y á 3 leg. de Ciudad-Rodrigo, campo de Robledo, sit. cerca de la márgen izq. del rio Agueda. Prod.: granos, legum. y gan.

ALDEA NUEVA DE LA SERREZUELA, V. S. de Esp., prov. de Búrgos, part. y á 4 leg. de Aranda, obisp. de Osma. A. O. 179 hab. Sit. y prod. (V. FUENTENEBRO.)

ALDEA NUEVA DE LA SIERRA, L. R. de Esp., prov., obisp. y á 9 leg. de Salamanca, part. de Miranda del Castañar. A. P. 187 hab. Sit. entre dos oteros y la cuesta que va á Tamames, á la márgen de un rio que viene de las sierras. Prod.: trigo, buenos pastos, lino y legum. Indust.: carbon. En las inmediaciones de este lugar se dió la sangrienta batalla entre Españoles y Franceses, conocida con el nombre de batalla de Tamames.

ALDEA NUEVA DE LA VERA, *Sestacia*, V. R. de Esp., prov. de Estremadura, part. y obisp. de Plasencia y Coria. A. O. 2.245 hab. Sit. á la falda S. de las sierras de Peña Negra, en el camino que conduce desde Plasencia, por la Vera, al puerto del Pico. El terreno es bastante áspero pero tiene escelentes aguas. Prod.: aceite, vino, frutas, castañas y legum. Se ven en esta villa inscripciones y otras antigüedades romanas. Es patria del Ilmo. Sr. Dr. Fr. Pedro de Godoy, de la orden de Sto. Domingo, predicador de Eclipse IV y obispo de Osma.

ALDEA NUEVA DEL CAMINO, ald. S. de Esp., prov. de Estremadura, part. y á 6 leg. N. N. O. de Plasencia, obisp. de Plasencia y Coria. A. P. 872 hab., 2 parr. Sit. en una llanura cerca de Gargantilla, de la cual es aneja. La de la parte del E. corresponde al obisp. de Plasencia, y la del O. al de Coria, que en lo civil depende del part. de Gargantilla. Hácia el N. pasa el rio Cuerpo de Hombre, que desciende de la villa

Digitized by Google

de Herbas, dividiendo de S. á N. la antigua calzada de obra romana, que conduce á la ciudad de Caparra. Prod.: mucho vino, algo de aceite, granos y lino. Se encuentran en esta villa trozos de columnas y otras antigüedades romanas. Se cree que este pueblo fué la ant. Ambracia, por tener 4 puentes de cantería á 600 pasos, cuya opinion se funda en la circunstancia de tomar el rio desde este lugar el nombre de Ambroz. Otros creen que Ambracia ocupaba el lugar de Plasencia.

ALDEA NUEVA DEL CAMPANARIO, L. R. de Esp., prov., part., obisp. y á 11 1/4 leg. de Segovia, tierra de Sepúlveda. A. P. 101 hab.

ALDEA NUEVA DEL CODONAL, L. R. de Esp., prov. obisp., part. y á 11 leg. de Avila, sesmo de Orbita. A. P. 404 hab., una parr. con una aneja. Sit. en terr. llano con muchas aguas de pozo y buenos pinares en sus inmediaciones. Prod.: vino y pastos. Industr.: fabr. de aguardiente.

ALDEA NUEVA DEL MONTE, L. S. de Esp., prov., obisp., part. y á 11 leg. de Segovia; tierra del Fresno. A. P. 164 hab. Sit. cerca del nacimiento del rio Chico. Prod.: granos, pastos y ganados.

ALDEA NUEVA DE PORTANOBIS, L. R. de Esp., prov. de Salamanca, part., obisp. y á 3 leg. de Ciudad-Rodrigo, campo de Camaces. A. P. 65 hab. Sit. en la carret. que conduce desde Ciudad-Rodrigo á San Felices de los Gallegos, á la márg. derecha del rio Agueda. Prod.: granos, legum., vino y ganados.

ALDEA NUEVA DE SAN BARTOLOMÉ, L. R. de Esp., prov. de Toledo, part. de Talavera. A. P. 569 hab. Sit. á 9 leg. de la cab. de part. Prod.: granos y vino.

ALDEA NUEVA DE SANTA CRUZ ó DE LAS MONJAS (LA), L. S. de Esp., prov. y á 13 leg. de la cap., part. de Barco de Avila, 4.º de San Pedro. A. P. 288 hab. Sit. á 1/2 leg. de Barco de Avila, cerca del Tormes. Prod.: granos y ganado. Comprende los barrios de Bardal, cabezuela y casas de la Fuente, con los cuales forma concejo.

ALDEA NUEVA DE VALVARROYA, L. R. de Esp., prov. de Toledo, part. y á 5 leg. de Talavera. A. P. 1.047 hab.; una parr. con una aneja. Sit. en terr. pedregoso. A 1/2 leg. N. pasa el rio Tajo, y á 2 están las sierras de Jaeña y Mediana.

ALDEA NUEVITA, desp. R. de Esp., prov., obisp., part. y á 3 leg. de Salamanca, 4.º de Armuña. Corresponde á Calzada de Balduncliel.

ALDEA QUEMADA, felig. R. de Esp. en las poblaciones de Sierra Morena, part. de la Carolina, obisp. de Jaen. A. P. 593 hab. Sit. en un largo y ameno valle, en cuyo estremo estrechándose los cerros del E. y O. forman la hermosísima calzada conocida en algunas leyendas con el nombre de la Cimbarra. Este pueblo es uno de los puntos de tránsito para Andalucía desde las castillas, y á donde van á parar los caminos de Infantes y Alcaraz, en la direccion de Valencia; el de Valdepeñas, en la de Madrid; por Villarta; el de Santa Cruz de Mudela, en la misma direccion; y el de Ciudad-Real, en la direccion de Toledo. Prod.: granos, aceite, bellota y leña. Tiene un nuevo y buen plantío de olivos, vides y frutales. Industr.: dos molinos harineros.

ALDEA RODRIGO, desp. ecl. de España, prov. de Zamora, part. de Pan. Sit. á la derecha del Duero, cerca de su confl. con el Esla. Prod.: granos, legum., vino y ganados.

ALDEA RODRIGO, L. S. de Esp., prov., obisp. y á 4 leg. de Salamanca, part. y á 3 leg. N. E. de Ledesma, Roda de Garci Rey. A. P. 180 hab. Sit. á la márgen izquierda del rio Cañedo. Prod.: granos, legum., pastos y gan.

ALDEA RUBIA, V. S. de Esp., prov., part., obisp. y á 3 leg. E. N. E. de Salamanca, 4.º de Valde Villoria; 793 hab. Sit. cerca del Tórmes, en el camino real de Madrid. Prod.: granos: legum., pastos y ganados.

ALDEA SAZ, barrio R. de Esp., prov. y part. de Segovia, sesmo de Posaderas (v. LA CUESTA).

ALDEAS DE MEDINA, jurisd. de Esp., prov. de Búrgos, part. de Castilla la Vieja en Búrgos. Se compone de 14 aldeas sugetas al A. O. de Medina, cuyos vecind. se hallarán en sus respectivos artículos. Están sit. entre los rios Tórmes y Traba.

ALDEA SECA, L. R de Esp., provincia, obisp., part. y á 8 leg. de Avila; sesmo de Aceral. A. P. 397 hab. Prod.: granos, vino y pastos. Es escaso de aguas.

ALDEA SECA DE ALBA, L. S. de Esp., prov., obisp. y á 5 leg. de Salamanca, part. de Alba de Tórmes, 4.º de Cantalberque. A. P. 212 hab. Sit. al pie de la costa de Hijosa. Sus prod.: (V. ALBA DE TÓRMES).

ALDEA SECA DE ARMUÑA, L. R. de Esp., prov., obisp., part. y á 1 1/2 leg. S. de Salamanca, 4.º de Armuña. A. P. 156 hab. Sit. en una llanura en la Calzada de Zamora. Prod.: granos, legum., frutas, pastos y ganado.

ALDEA SECA DE LA FRONTERA, V. S. de Esp., prov., obisp., part., y á 7 leg. E. de Salamanca. Ecsenta de jurisd., 4.º de Valdeviloria; 556 hab. Sit. en los confines de esta prov. y los de Avila, en el camino que conduce desde Palacios-Rubios á Alba de Tórmes, cerca de uno de los principales nacimientos del rio Guareña. Prod.: granos, legum., pastos y gan.

ALDEA SOÑA, L. S. de Esp., prov. y á 18 1/2 leg. de Búrgos, tierra y jurisd. de Fuentidueña. A. P. 201 hab.

ALDEA TEJADA, L. R. de Esp., prov., obisp., part. y á 3/4 de leg. de Salamanca, 4.º de Peña de Rey. A. P. 187 hab. Sit. en la carretera que conduce de Salamanca á Mérida.

ALDEA VELHA ó VILLA VELHA, peq. C. del Brasil, prov. de Espíritu Santo, á 2 1/2 leg. S. de la ciudad de este nombre.

Digitized by Google

Tiene un puerto muy cómodo y está poblada de Indios cristianos, que se ocupan en la pesca y fabricacion de vasijas de tierra, las que se esportan en gran cantidad. Los naranjos son comunes en sus alrededores.

ALDEA VIEJA, L. R. de Esp., prov., obisp., part. y á 7 leg. de Segovia; sesmo de Posaderas. A. P. 644 hab. Sit. en la carretera que conduce desde Avila á Segovia, entre el rio Cardena y el Voltoya, sobre el cual tiene un puente de piedra. Prod.: (v. VILLACASTIN).

ALDEA VIEJA, L. S. de Esp., prov., obisp. y á 8 leg. de Salamanca, 4.° de Abajo, jurisd. y part. de Salvatierra de Tórmes A. P. 307 hab. Sit. en las inmediaciones de Salvatierra, cerca del rio Tórmes. Prod.: granos, legum., pastos y gan.

ALDEA VIEJA, alq. R. de Esp., prov., obisp., part. y á 10 leg. de Salamanca, 4.° de Baños; 14 hab. Sit. en los confines del Campo de Yeltes. Prod.: granos, legumbres, pastos y gan.

ALDEA-YUSTE, desp. R. de Esp., prov., obisp., part. y á 7. leg. de Salamanca; 4.° de Val de Villoria. Prod.: granos, legum., pastos y gan.

ALDEHUELA, L. R. de Esp., prov. de Aragon, part., obisp. y á 2 leg. de Teruel. A. P. 466 hab. Sit. sobre una colina cerca de un peq. arroyo. Prod.: granos y gan. lanar.

ALDEHUELA, (vulgo, ALDIHUELA), desp. de Esp., prov. de Segovia, sesmo de la Mata, part. de Cuellar agregado á Fresneda, sit. á or. del rio Duraton. Prod.: (v. FRESNEDA).

ALDEHUELA, ald. S. de Esp., prov. de Estremadura, part. de Cáceres, obisp. y á 5 leg. de Coria, jurisd. y á 1 leg. de Galisteo. A. P. 223 hab. Sit. á la márgen N. del rio Gertes en el camino que conduce desde Badajoz y Cáceres á los puertos de Baños y Laguniila. Prod.: granos y pastos.

ALDEHUELA, (LA) L. S. de Esp., prov. obisp., part. y á 3 1/2 leg. de Avila, sesmo de Llano. A. P. 537 hab.: tiene por barrios Hito, las Navas, el Reoyo, los Rubios, Solana del Carrascal y Solanilla; y está sit. en la carretera que conduce de Avila á Plasencia.

ALDEHUELA, (LA) desp. S. de España, prov., y á 13 leg. de Salamanca, part. de Miranda, 4.° de Lo Llano, sit. cerca del rio Francia. Prod.: pocos granos, leña y ganado.

ALDEHUELA DE AZAVA, (LA) desp. R. de Esp., prov. de Salamanca, part. y á 3 leg. de Ciudad-Rodrigo, campo de Argañan. Sit. en la margen izq del rio de su nombre. Prod.: granos y gan.

ALDEHUELA DE CALTAÑAZOR, barrio de Esp., prov. de Soria, part. de Caltañazor. Es barrio y anejo de esta villa; 112 hab. Sit. en la margen derecha del rio Avion. Prod.: (v. CALTAÑAZOR).

ALDEHUELA DE CUELLAR, L. S. de Esp., prov., part., obisp. y á 9 leg. de Segovia. A. P. 66 hab. Sit. á orilla del rio Cerquilla. Prod.: granos, legum. y ganado.

ALDEHUELA DE FLORES DE AVILA, alq. R. de Esp., prov., part. y á 8 leg. de Salamanca, 4.° de Val de Villoria: 28 hab. Sit. en terr. mont.

ALDEHUELA DE LA BÓVEDA, L. R. de Esp., prov., obisp., y á 7 leg. de Salamanca, 4.° de Baños. 232 hab. Sit. al pie de una cuesta cerca de San Muñoz. Prod.: granos.

ALDEHUELA DE LA HUELGA, (LA) desp. de Esp., prov., part. y á 3 leg. de Salamanca, 4.° de Baños; 9 hab.

ALDEHUELA DEL CODONAL, L. S. de Esp., prov., obisp., part. y á 6 leg. de Segovia, sesmo de Posaderas. A. P. 251 hab.

ALDEHUELA DE LIESTOS, L. S. de España, prov. de Aragon, part. y á 6 leg. de Calatayud, obisp. de Tarazona. A. O. 178 hab. Sit. en un valle de los confines de Aragon y tierra de Molina, en terr. seco y poblado de carrascas.

ALDEHUELA DEL MONCAYO, ald. R. de Esp., prov. de Soria, part. de Agreda, obisp. de Tarazona. A. P. 148 hab. Sit. en un hondo al pie del Moncayo: abunda en aguas, y produce trigo, garbanzos, alubias y bellotas.

ALDEHUELA DE LOS GUZMANES, desp. R. de Esp., prov. part. y á 1/4 de leg. de Salamanca, 4.° de Val de Villoria. 9 hab.: es anejo de Cabrerizos y está sit. á su derecha: prod.: ceb., algarrobas y garbanzos. Es sitio de recreo para los habitantes de Salamanca.

ALDEHUELA DEL PEDREGAL, ald. R. de Esp., prov. de Guadalajara, tierra y á 2 leg. de Molina. A. P. 23 hab.: 1 parr. aneja de Chera (V.). Prod.: granos y legum.: cria ganado lanar.

ALDEHUELA DEL RINCON, L. R. de Esp., prov., part. y á 4 leg. de Soria, sesmo de Tera, obisp. de Osma. A. P. 148 hab., 1 parr. con una aneja. Sit. entre los montes de Oca cerca del Duero.

ALDEHUELA DEL RUBIO, granja R. de Esp., prov. de Soria, sesmo de Lubia. A. P.

ALDEHUELA DE PERIAÑEZ, (LA) L. R. de Esp., prov., part. y á 3 leg. de Soria, sesmo de San Juan, obisp. de Osma. A. P. 169 hab.: 1 parr. con una aneja. Sit. en los vertientes de la sierra de Almuerzo en terr. feraz. Prod.: trigo y gan. lan.

ALDEHUELA DE TOBED, L. R. de Esp., prov. de Aragon, part. y á 4 leg. de Calatayud y 13 de Zaragoza, obisp. de Tarazona. A. P. 85 hab. Sit. en la falda oriental de la sierra de Vicor, en terreno áspero, que produce poco grano, aceite y gan.

ALDEHUELA DE YELTES, (LA) L. R. de Esp., prov. de Salamanca, part., obisp. y á 5 leg. de Ciudad-Rodrigo, campo de Yeltes. A. P. 463 hab. Sit. cerca del rio Yeltes en una pantanosa llanura. Prod.: granos. En sus inmediaciones hay una fuente de agua dulce que forma un pequeño arroyo, que ya

Digitized by Google

á desaguar en el rio Yeltes.

ALDEHUELAS ó MESON DE LA CHIRIGATA, L. S. de Esp., prov., obisp. y á 6 leg. de Salamanca, Roda, del Campo. A. P. 8 hab. Sit. en un llano bastante alto. Prod.: leña, bellota, cent. y pastos.

ALDEHUELAS, (LAS) L. S. de España, prov. y á 9 leg. de Soria, part. y parr. filial de Yanguas, obisp. de Calahorra. A. P. 93¼ hab., comprendidos los de las aldeas de Villartozo, Yerquizas, Vizmanos, Valoria, Lobrado y Campoz. Sit. en los confines de la sierra de Alba, donde nace el rio Cidacos. Prod.: granos, semillas y gan. lan. fino y churro.

ALDEHUELAS (LAS), L. R. de Esp., prov., obisp., part. y á 9 leg. de Segovia, tierra de Sepúlveda. A. P. 139 hab.; una parr. aneja de Hinojosos. (V.)

ALDEHUELA Y MATILLA, desp. de Esp., prov., part. y á 10 leg. de Avila, sesmo de Orbita.

ALDEIA MARIA, peq. V. del Brasil, prov. de Goyaz, distr. de Govazes, en la or. derecha del Fartura, á 12 leg. S. O. de Villa-Boa. Cuando su fundacion en 1781, contaba 500 individuos indios entre sus hab.

ALDEIAS ALTAS, (V. CACHIAS.)

ALDEIJE, V. S. de Esp., prov. y á 3 leg. S. S. E. de Granada, part. y obisp. de Guadix. A. O. 1.866 hab., inclusos tres cortijos de su jurisd. Sit. al E. del rio de los Molinos y al pie de Sierra Nevada, con la cual linda por S.; rodeándola por E. y O. varias mont., y está descubierta por el N. Prod.: granos y legum.

ALDELHAUSEN, lug. del gr. duc. de Baden, circ. de Treisamy Wiesen, señorío y á 1 1/2 leg. S. O. de Schopfheim, sit. sobre un monte. Se coge en él el mejor trigo de la comarca, y se fabrican piedras de chispa con la ágata semi-trasparente que se encuentra en sus alrededores. Pobl. 700 hab.

ALDEMUNDE, (SANTA MARIA DE), felig. R. de Esp. en Galicia, prov. de la Coruña, jurisd de Bergantiños. J. O. 108 hab. Sit. y prod. (V. MONTE MAYOR.)

ALDEN, isla de la costa occidental de Noruega á los 61° 19′ lat. N., y los 8° 31′ long. E.

ALDENAU, V. de los Estados Prusianos. (V. ADENAU.)

ALDENHAM, lug. y parr. de Ingl., cond. de Hertford, hundred ó part. de Cashio, á 1/2 leg. N. E. de Watford; tiene una antigua iglesia casi enteramente construida de guijarros. Pobl. 1.399 hab.

ALDENHOVEN, V. de los Est. Prusianos, prov. del bajo Rin, regencia de Aix-la-Chapelle, círculo y á 1 leg. O. S. O. de Juliers. En 1793 y 1794, los franceses batieron en ella á los Austriacos; y en 1795 los Austriacos ganaron una victoria á los franceses. Pobl. 1 106 hab.

ALDEON SANCHO, L. R. de Esp., prov., obisp., part. y á 7 leg. de Segovia, tierra de Sepúlveda. A. P. 25¼ hab.

ALDEONTE, L. R. de Esp., prov., obisp., part. y á 11 leg. de Segovia, tierra de Sepúlveda, sit. á la derecha del camino que desde Aranda conduce á Buitrago. A. P. 139 hab. Prod. (V. NAVARES DE EN MEDIO.)

ALDERBURY, peq. C. de Ingl., cond. de Wilts, cab. del hundred ó part. del mismo nombre, cerca del canal de Salisbury, en el camino de Salisbury á Southampton, á 1 1/3 leg. S. E. de Salisbury. Tiene una fábr. de bombasi. En 1777, esta ciudad fué casi enteramente destruida por un incendio. Pobl. 588 hab.

ALDERNEY, isla. (V. AURIGNY.)

ALDIGE, (SAN PEDRO DE), felig. E. de Esp. en Galicia, prov. y obisp. de Mondoñedo, jurisd. de costas de Monte. J. O. 164 hab.; una parr. aneja de la de Varoneelle.

ALDIGUNDE, ald. S. de Esp. en Galicia, prov. y obisp. de Lugo, jurisd. de Valeyra; de la parr. de Sta. Marina de Libran. (V.)

ALDINGEN, lug. del reino de Wurtemberg, circ. de la Selva-Negra, señorío superior de Spaichingen, á 2 2/3 leg. N. O. de Tuttlingen, y á 2 S. E. de Rottweil. Pobl. 1.160 hab.

ALDINGEN, lug. del reino de Wurtemberg, círculo del Necker, correg. superior y á 1 leg. S. E. de Luisburg, á or. del Necker. Tiene una Sinagoga y 1.010 hab.

AL-DJAMAMA. (V. DJAMAMA.)

ALDOBREN, ald. S. de Esp. en Galicia, prov. de Lugo, jurisd. de Buron, obisp. de Oviedo; de la parr. de Santa Maria de Lamas de Moreira. (V.)

ALDOMAN, ald. S. de Esp. en Galicia, prov. de Lugo, jurisd. de Buron, obisp. de Oviedo; de la parr. de Cuiñas. (V.)

ALDOR, ald. R. de Esp. en Galicia, prov. de Lugo, jurisd. de Puebla de Parga, obisp. de Mondoñedo; de la parr. de Santa Leocadia de Parga. (V.)

ALDOSENDE, (SANTIAGO DE), felig. de Esp. en Galicia, prov. y obisp. de Lugo, jurisd. de Taboada. A. O. 316 hab.; una parr. compuesta de las ald. Loseiros, Gendar, Cuiado, Ridul, Rejemonde y Vilar. (V.)

ALDOVER, V. R. de Esp., prov. de Cataluña, á 32 leg. de Barcelona, correg. obisp. y á 1 1/4 leg. de Tortosa. A. O. 574 hab. Sit. á or. del rio Ebro, en terr. llano y que prod. trigo, vino, aceite y algarrobas. Dista 5 1/2 leg. de los Alfaques, que es el puerto habilitado mas próximo.

ALDOVERA, desp. ord. de Esp., prov. de Madrid, sit. cerca de la márg. izq. del Tajo.

ALDSTONE-MOOR, peq. C. y parr. de Ingl., cond. de Cumberland, ward ó part. de Leath, en la confluencia del Nent y del Tyne, sit. en país montuoso, á 6 leg. S. E. de Carlisle. Tiene herrerías; sus alrededores abundan en minas de plomo. Pobl. 5 699 habitantes.

ALDUESO, SU VENTA Y SOTO, L. R. de Esp., prov. de Palencia, part. de Reynosa, obisp. de Santander: 73 hab. Sit. en la herm. de Reynosa, á 1/2 leg. de la márg.

Digitized by Google

izq. del Ebro. Prod. (v. REYNOSA.)

ALDUNATE, L. de Esp. en Navarra, valle de Urraul bajo, primer part. de la merind. de Sangüesa, arcipr. de Ibargoiti, obisp. de Pamplona. 58 hab. Tiene un Dip. y un Reg. Sit. entre dos montes. Prod.: trigo, ceb. y vino.

ALDURFE, (SAN PEDRO DE) felig. E. de Esp. en Galicia, prov. y obisp. de Mondoñedo, jurisd. de Rio Torto. J. O. 171 hab. tiene una parr. unida á la de Ferreirabella. Sit. en terr. llano aunque montuoso. Prod.: maiz y centeno.

ALDWINCLE, C. de Ingl. en el cond. de Northampton, patria del célebre poeta Dryden, muerto el año 1700.

ALEA, L. de Esp., prov. de Asturias, concejo de Rivadesella, parr. de Leces. (V.)

ALEAS, V. S. de Esp. en Castilla la Nueva, prov. part. y á 5 leg. N. N. E. de Guadalajara. A. O. 182 hab. Sit. al pie de la sierra de Ocejon en terr. áspero y cereado de monte. Prod: granos y ganados; tiene una cantera de alabastro. A corta distancia de esta villa corre el rio Sorbel.

ALECHA, L. de Esp., valle de Minoria, prov. de Alava, obisp. de Calahorra y la Calzada. A. O. comun á todo el valle: 130 hab. Prod.: granos de todas clases, y gan. lan. vac. y cabr.

ALECHKI, C. de la Rus. eur., gobierno de Tourida en el dia Crimea, cab. de distr. y á 1 leg. S. E. de Kerson, en la orilla izquierda del Dniepr, cerca de su embocadura en el golfo del mismo nombre. Los Italianos, que comerciaban con esta ciudad en la edad media, la llamaban Eliza, Oliza ó Erasso y al Dniepr, Eliza.

ALECHKINO, V. de la Rus. eur., gobierno de Simbirsk, distr. y á 7 leg. N. O. de Sizrana, á or. del Ieka; tiene canteras para piedras de molino.

ALEDO, *Aaa*, V. O. de Esp., prov., part. y á 9 leg. O. S. O. de Murcia, obisp. de Cartagena. A. O. 2.327 hab.; una parr. anexa de Totana. Sit. sobre una sierra escarpada. Tiene un antiguo castillo obra de Moros.

ALEDO, L. de Esp., prov. de Asturias, conc. de Cangas de Onis. 73 hab.; de la parr. de Santa Eulalia de Abamia. (V.)

ALEGE, L. E. de Esp., prov., part. y á 10 leg. de Leon, arzob. de Santiago, conc. de Ventanillo. A. O. 210 hab.

ALEGRANZA, isla del Archipiélago de las Canarias, al N de Lanzerote, á los 29° 25′ lat. N., y 9° 50′ long. O. Está inhabitada y cubierta de grandes bosques; en sus rocas se coge la acedera.

ALEGRE, r. del Brasil, prov. de Mato Grosso; nace á los 16° lat. S., en los montes de Aguapehy, y sigue la misma direccion que el Aguapehy, rio que toma tambien su origen en los montes del mismo nombre, y despues de un curso de 5 2/3 leg. forma dos grandes cataratas: el Alegre, volviendo al O., desagua en el Guapore á 1/2 leg. de Villabella.

ALEGRE, peq. C. de Fr., dep. del Alto-Loire, distr. y á 4 leg. N. O. de Puy, cab. de part., sit. al pie de una montaña Pobl. 900 hab.

ALEGRETE, V. R. de Portug., prov. de Alentejo, com. y á 3 leg. S. E. de Portalegre. J. O. 1.280 hab. Tiene casa de misericordia y voto en cortes con asiento en el banco 10. Sit. sobre una altura, á una de la raya de Castilla. Su término abunda en escelente vino, buen aceite, frutas, ganados y caza.

ALEGRIA, V. R. de Esp., prov. de Guipúzcoa, de la union de Aizpuria, arcipr. mayor y obisp. de Pamplona. A. O.; tiene voto en las juntas generales y particulares de la prov. por su proc. que nombra el concejo, con asiento en el N. 52 y vota con 8 fuegos. Pobl. 965 hab. Sit. en una llanura de corta estension, al pie del elevado monte de Aldava, en la ribera del rio Oria y camino de pastos de Madrid á Francia. Produccion: trigo y maiz, lino y mucha manzana, de la que hacen cidra. El rio Oria, al cual se le incorpora aqui el de Amezqueta abunda en pesca. Sobre este último rio Amezqueta hay una ferreria y un molino harinero. La casa capitular es de piedra sillar, en cuyo frontispicio está su escudo de armas, que son cinco lobos en campo de oro; que le concedió el Sr. D. Henrique IV, en 1454 por el buen servicio que hicieron sus naturales en la batalla de Olmedo. Sus naturales se ocupan en la agricultura y en las herrerias, en las cuales se trabajan hachas corlantes y azadones, y en fabr. particular, hojas de espada, alfanges y bayonetas, con una primorosa máquina para afilarlas. Su iglesia parr. está dedicada á San Juan Bautista, y delante del altar de N.ª S.ª de Aránzazu está la sepultura de Juan de Iria, que fundó la hermita de San Sebastian, un hospital para pobres peregrinos, una capellanía perpetua, un capital correspondiente á 400 ducados de producto anual para dotar doncellas, á 100 ducados para repartir entre los pobres en las tres Pascuas, y 150 ducados para un maestro de primeras letras. Este benéfico y generoso hijo de Alegria murió el 6 de diciembre de 1819. Ademas de la referida hermita de San Sebastian, hay otras dos de la advocacion del Santo Cristo y de San Miguel de Urzuriaga.

ALEGRIA, *Tulonium*, V. S. de Esp., prov. de Alava, herm. de Iruraiz, obisp. de Calahorra. Esta herm. se compone de 5 villas y 14 lugares. A. O. Pobl. 586 hab. Tiene un conv. de monjas. Sit. en una hermosa llanura á 2 leg. de Vitoria y á 1 1/2 al O. de Salvatierra. Prod.: granos de todas clases. Esta villa se llama Alegria de Alava para distinguirla de la de Guipúzcoa. En lo antiguo tuvo el nombre de *Dulanci*, sin mas representacion que la de una pequeña aldea perteneciente á la merindad de Hiruzaheza: fué poblada en el siglo XIV por los vecinos de las aldeas de Ayala, Henayo, Larrara, Helga, Lar-

Digitized by Google

raza é Igueleta, situadas en su alrededor, como consta del Real privilegio de D. Alonso xi, fecho en Sevilla á 20 de octubre del año 1337 que para en el archivo de esta villa, cuyo título adquirió en virtud de este privilegio, así como la facultad de que sus vecinos nombrasen cada año, alcalde y merino natural del pueblo y pudiesen celebrar mercado franco todos los lunes. *Y porque dicha villa sea mejor poblada, é los moradores de ella valan mas é hayan mejor con que nos servir, tenemos por bien que la dicha villa haya nombre Alegria de Dulanci, é.... que hayan el fuero de las leyes, segun que lo habian primero, porque sean mantenidos en paz é en justicia, é que se judguen todos por el los que moraren, é que los alcaldes dende que libren y judguen los pleytos criminales é civiles por el dicho fuero.* Confirmó este privilegio el rey D. Fernando en Valladolid á 15 de marzo de 1480, cuyo instrumento, con insercion de la letra del primero, ecsiste en el archivo de la villa. Es muy notable no solamente en ella, sino tambien en toda la prov., su torre ó casa fuerte situada al O. y con inmediacion á la iglesia parroquial en una eminencia que domina á una gran campiña: está fortificada por la parte esterior con cuatro cubos ó baluartes, que ocupan oportunamente sus cuatro esquinas, y de otros cuatro menores en los intermedios cada uno de los primeros por la parte esterior inmediata al cimiento tiene 100 pies de circunferencia y los segundos 29: habiendo entre baluarte y baluarte la distancia de 25 pies, resulta ser el todo de su circunferencia de 716 en que se hallan 15 troneras bien formadas, con toda la disposicion correspondiente para asentar en ellas piezas de artilleria de grueso calibre. Se conservan aun sus tres puertas, la principal hácia el N. en cuyo lado se deja ver un escudo de armas casi enteramente borrado, que sin duda es de la casa de Lazcano, á quien perteneció en lo antiguo esta fortaleza, y las otras dos mas pequeñas, una al O. y otra al S. Por instrumento del año 1501, ecsistente en el archivo de la villa, consta que los reyes católicos estando en Granada dieron licencia á Bernardino de Lazcano para que pudiese vender aquella fortaleza, no obstante ser parte de su mayorazgo; y en virtud de esta facultad la vendió á la reina D.ª Isabel por 600.000 maravedis. Otorgada la escritura de venta en 23 de octubre de dicho año, permaneció en la corona hasta poco hace que S. M. concedió á los habitantes de la villa el aprovechamiento de los materiales.

En las inmediaciones del despoblado de Henavo á muy corta distancia y al E. de la villa se han encontrado en varias ocasiones muchas monedas romanas particularmente de de Augusto y Tiberio. En sus cercanías se encuentran vestigios de la via militar romana que iba desde Astorga hasta Burdeos que venia de Armentia, pasaba por Arechavaleta, prado llamado Campo Santo, y hermita de San Cristóval en donde se deja ver un trozo muy bien conservado, seguia por medio de Arcaya, en donde se hallan muchos cascos de mármoles rotos y barros saguntinos; á su salida se encuentra otro trozo de dicho camino el cual se dirige á Ascarza desde donde, por una loma en que se hallan tambien vestigios, va Argandoña, Gaceta y hasta tocar las casas de la villa de Alegria.

ALEI, r. de la Rus. asiát., que nace en el gobierno de Tomsk, distr. de Biisk, y desagua en el Obi, á 20 leg. O. de Biisk, despues de un curso de 56 leg. del S. E. al N. O., y luego al N. E.

ALEIN, lug. de Fr., dep. de las Bocas de Ródano, distr. y á 7 1/2 leg. E. de Arles, territ. y á 2 leg. E. de Eyguyeres. Sus alrededores son fértiles y tienen muchos olivos. Pobl. 1050 hab.

ALEISKA, peq. C. de la Rus. asiát., gobierno de Tomsk, distr. de Biisk, á or. del Alai, á 24 leg. N. N. E. de Semipolatnoi, y á 73 1/2 leg. S. S. O. de Kolbyvan.

ALEISKOY-LOKTEVSKOI, V. de la Rus. asiát., gobierno y á 5 leg. de Tomsk, distr. y 44 leg. S. S. O. de Biisk; tiene una rica mina de cobre que da hasta 40 por 100 de beneficio limpio.

ALEIXAR, V. R. de Esp. en Cataluña, correg. y obisp. de Tarragona, part. y á 5 leg. de Montblanch. A. O. 953 hab. Sit. en terr. barrancoso. Prod.: trigo, legum., vino, aceite y avellana. Industr.: fábr. de aguardiente. Dista 7 leg. de Salou que es el puerto habilitado mas próximo.

ALEIXO, (SANTO), isla sit. en la costa orient. del Brasil, dependiente de la prov. de Fernambuco, á 4 3/4 leg. S. O. del cabo San Agustin. Tiene 1 2/3 leg. de circunferencia, y su suelo es fértil.

ALEJANDRIA, (v. ALEXANDRIA), N. B. *Apesar de escribirse Alejandria, segun la ortografía moderna, los editores han tenido por conveniente escribirlo como espresa la referencia, para conservar la etimología.*

ALEKIAN, lug. de la Turq. asiát. en la Anatolia, sandjiacato y á 19 1/4 leg. S. S. O. de Angora, sit. en un llano. Se encuentran en él algunas ruinas con inscripciones antiguas.

ALEKSANDROUSK, (v. ALEXANDROUSK.) *En general todos los nombres que empiezan por* ALEKS *se encuentran en* ALEX.

ALELLA, L. R. de Esp., prov. de Cataluña, correg. y á 2 1/2 leguas de Mataró, obisp. y á 2 1/2 de Barcelona. A. O. 1.715 habitantes Sit. cerca de la costa del mar en cuya orilla tiene un arrabal en terr. que prod. escelente vino, legum., trigo, naranjas y limones. Las mugeres de este lugar se ocupan en hacer blondas y encages. Tiene una fábr. de aguardiente y un molino harinero.

* ALEMANIA, pueblo que dió nombre á la Germania. Los historiadores estan discordes acerca del origen de este pueblo: asi co-

Digitized by Google

mo del de la mayor parte de los que habitan el Norte; sin embargo los mas creen que es de origen suevo. El lugar primitivo de su establecimiento es el que señalan los rios que forman los límites del actual ducado de Wurtemberg. Este pueblo era gobernado por un rey, y su religion era la de los demas pueblos germánicos. Sus costumbres eran feroces y salvages. Obligados á sufrir el yugo de los Romanos; pero animados de los mismos sentimientos de odio contra ellos que los demas pueblos limítrofes, formaron una conspiracion para procurar la libertad de toda la Germania, en tiempo del emperador Caracalla, á principios del siglo III; mas habiendo salido este emperador contra la liga, la derrotó; y en recuerdo de su victoria, tomó el sobrenombre de *Alemanicus*. Con todo, pasados algunos años y habiéndose apoderado los referidos de los lugares fortificados que defendian los vados del Rin; invadieron la Galia, en donde cometieron atrocidades y desórdenes espantosos. Desde esta época, su historia no presenta mas que una continua relacion de combates y de incursiones, de derrotas y de victorias. Espulsados varias veces de dicho pais, volvian á invadirlo de nuevo, hasta que el emperador Juliano los ahuyentó de él enteramente. En tiempo de Honorio, una colonia de este pueblo obtuvo permiso para pasar á establecerse en la Helvecia, y algun tiempo despues otra de la misma nacion, pasó á fijarse en Alsacia. Estas dos colonias reunidas invadieron á los Francos, recien establecidos en las Galias; pero fueron batidos y sometidos por estos, los cuales dieron á la Germania el nombre de Alemania, como naturalmente se deduce de sus pobladores, pero los actuales habitantes desconocen este origen, prefiriendo llamarla *Deutschland*: es decir: tierra de los Teutones.

En los tiempos bárbaros se dividieron los Alemanes en Istevones, Hermiones é Ingevones: los primeros se componian de los Frisones, Dulgubinos Angribarios, Marsos ó Marsios, Sicambros, Teuctorios, Bructorios, Matiacos y Sedusios. Los segundos de los Queruscos, Catos ó Catios, Hermundarios, Allmanni, de donde Alemanes, Marcomanos, Quados, Gothos, de donde Godos, Marsingos, Burios y tal vez de los Lygios. Los terceros comprendian los Anglos, Verinos, Avionos, Deuringos, Reudingos, Hérulos, Carinos, Gothones, Sidenos, Longobardos, Burgundenses, Semnones, Chancos, Sajones, Cimbros ó Cimbrios, Teutones, Sitones, y acaso tambien los Francos.

ALEMANIA, (DEUTSCHLAND), estenso pais de la Europa central, que ocupa una superficie de 11.755 5/6 millas alemanas cuadradas correspondientes á unas 20.898 leg. españolas cuadradas, entre los 45° y los 54° 20′ lat. N., y los 8° 35′ y 23° 32′ long. E. Linda al N. con el mar del Norte, la Dinamarca y el mar Báltico; al E. con la parte occidental de la Prusia, el territorio de Cracovia, la Gallitzia, la Hungria y la Croacia militar; al S. con la Italia, el mar Adriático y la Suiza; y al O. con la Francia y los Paises Bajos. Tiene 192 leg. de largo y 180 de ancho.

La Alemania es montnosa al S.: al N., su terreno ofrece estensas llanuras, matorrales y dunas, y en la parte del centro se encuentran valles fértiles é inmensos bosques. La cordillera de los Sudetes, con sus ramificaciones, divide este pais en dos partes; la una septentrional ó inferior, al N. de los 51° 55′ de lat.; y la otra meridional ó superior, al S. de dicho paralelo. Las montañas del mediodía de la Alemania hacen parte de la cordillera de los Alpes; y se separan de la estremidad oriental del pais de los Grisones, en donde terminan los Alpes Réticos. La sierra que corta el Tirol en dos partes, lleva el nombre de Alpes Tiroleses; y se divide en dos ramales, por los 17° long. E. El mas meridional forma las cordilleras de los Alpes Nóricos, Cárnicos y Julios que corren del E. al S. E. y se unen á las montañas de la Croacia y Dalmacia. Sus ramificaciones cubren la Carniola, la Istria y la Carintia y se juntan con las montañas de Hungria. El segundo ramal de los Alpes envia hacia el N. la ramificacion de los Alpes de Salzburgo, que sigue prolongándose hasta allanarse en Baviera. Hácia el N. E. se desprende la ramificacion de los Alpes Estirios, que dilatándose por toda el Austria, corta en varios puntos el curso del Danubio, especialmente con el nombre de Wienerwald, que es parte del Kahlenberg. Al N. del Danubio, la lavorina, que es la ramificacion mas oriental y toma despues el nombre de Kreutz Gebirge, se une con los montes Klokats: esta sierra que corre en direccion paralela al ecuador, comunica al E. con los montes Carpatos, y al O. con los montes Sudetes. Estos, que separan la Silesia de la Bohemia, toman al N. el nombre de montañas de los Gigantes, y por medio de los montes de Lusacia y del Erzgebirge, se juntan con el Bohmuscherwald, que es la prolongacion septentrional de los montes de Moravia. Estas salen del punto en donde los montes Sudetes se unen á la punta oriental de la Bohemia, de suerte que este pais está enteramente sembrado de eminencias que se suceden sin interrupcion. Al O. de la Bohemia empieza el Fichtelgebirg, que se estiende al N. hasta Thuringerwald, cordillera contigua al Harz: este va allanándose al N., hasta terminar en las llanuras, y envia al N. O. el Wesergebirg y el Deutschburgerwald. El Harz comunica al S. con el Westerwald, que cubre el territorio de Hesse y Nasau, hasta la orilla derecha del Rin. Al otro lado de este rio se levanta el Hundsruck, que se une al S. con los Vosges, montes de Francia; y al N. O. se confunde con los Ardenos. Los ramales septentrionales del Westerwald y del Hundsruck contienen volcanes estintos, asi como el Fichtelgebirg.

Digitized by Google

En el punto en donde los Alpes entran en el Tirol ; la ramificacion al O. del Inn ocupa con el nombre de Arlberg , todo el pais hasta el lago de Constancia, y por el Algau , sus ramificaciones se prolongan al N. en Baviera ; y rematan formando unos terraplenes que encuentran cerca del Danubio á los del Rauh Alp , prolongacion oriental del SchwartzWald *(Selva negra)*. Esta cordillera se estiende al S. hasta las márgenes del Rin , haciendo torcer el curso de este rio: el Schwartzwald se prolonga al N. hasta el Spessart., que se apoya al N. E. con el Roline-Gebirge , cuyas cumbres se unen á las del Thuringerwald ; y el Spessart comunica al N. O. por medio de la sierra del Vogels Gebirge con el Westerwald.

Las mas altas cumbres de Alemania se hallan en las sierras de los Alpes del Tirol, de Salzburgo y de Estiria , algunas de ellas se elevan 7.000 pies sobre el nivel del mar. En las demas cordilleras, las mas altas cimas no pasan de 4.550 pies, por lo que solo en las montañas del Tirol y de Salzburgo , es en donde se encuentran ventisqueros. La mayor parte de las montañas estan cubiertas de árboles; las del N. abundan en encinares , y las del S. estan pobladas de pinos.

Los rios principales de Alemania son los mas caudalosos de Europa , y dividen este pais en varias conchas, indicando los principales declives del pais. Tales son: el Danubio , que indica la inclinacion del terreno hácia el E. y el Rin , el Ems , el Weser, el Elbe y el Oder , que dirigiéndose casi todos al N. O. y al N., indican el declive principal del suelo hacia el mar del Norte y Báltico. El Danubio solo riega la Alemania durante el primer tercio de su curso. En este espacio recibe por la derecha el Iller , que lo hace navegable; el Lech , el Isar , el Inn , el Traun y el Ens ; y por la izquierda, el Altmuhl, el Regen y el March. El Rin no riega esclusivamente la Alemania ; sus principales afluentes en este pais son : por la derecha, el Necker , el Main , el Laba , el Ruhr y el Lippe : y por la izquierda, el Moselle. El Weser formado por la reunion del Werra y del Fulda , crece con las aguas del Aller que desagua en él por la derecha , y con las del Dionel y Hunte que lo verifican por la izquierda. Los afluentes del Elba son pocos por la márgen derecha ; los mas notables son el Elster y el Elde ; los de la izquierda son el Moldau , el Eger , el Mulde y el Saale. Entre los rios considerables que el Oder recibe por la derecha , es de notar el Warta que recibe el Netze , creciendo aquel ademas con las aguas del Neisse , del Bobber , y con las de otros muchos de menos consideracion que desaguan en el por la izquierda.

La Alemania tiene varios lagos notables como son el de Constancia , que en parte pertenece á la Suiza ; los de Chiem, Wurm y Amer en Baviera : los de Traun y Halstadt en Austria : y al N. , los de Stettin , de Muritz , de Ratzburg , y otros. Abunda tambien en fuentes de aguas minerales , las cuales se encuentran en casi todos los estados de la confederacion ; y muchas de ellas son célebres por los baños que se han establecido por su medio , tales como los de Aix-la-Chapelle , Baden , Eger, Carlsbad , Ems , Pyrmont , Teplitz , Selters , etc.

El clima de este pais es muy vario , la parte meridional es muy fria á causa de las altas cordilleras llenas de ventisqueros que la atraviesan , pero en los llanos y en los valles se goza de una temperatura benigna. La parte septentrional es fria y húmeda ; la nieve cubre largo tiempo el pais , y las escarchas son muy frecuentes ; pero los veranos son muy calientes. Generalmente hablando , el aire es salubre , á escepcion de los lugares pantanosos, que lindan con el mar del Norte. Los terremotos son muy raros en este pais , y no hay memoria de que jamas hayan causado estragos.

La Alemania es uno de los paises de Europa que mas abunda en minerales. En ella se encuentra cristal de roca , amatistes , topacios , cuarzo rosa , ágatas , silex ó pedernal , jaspe , granate , basalto , arcilla fina, mármol de varias clases , alabastro , granito, etc., etc. Sus minas de oro , plata , plomo, estaño , hierro , mercurio , cinabrio , cobalto, arsénico , bismuto , antimonio , magnesia y y turba son tambien muy abundantes. El terreno es generalmente feraz en la parte septentrional , y es muy propio para el cultivo de los cereales: el de la parte meridional es mas ligero , y no menos fecundo. Este pais produce los granos de los climas templados. El maiz solo crece en la parte meridional. Las patatas fueron introducidas en Alemania en el siglo xviii , y en la actualidad , á escepcion de Inglaterra , ningun pais las cultiva en tanta abundancia. Las coles y los nabos son indígenas de este pais. Las frutas no llegan á sazon sino en la parte meridional ; el olivo solo crece en un pequeño rincon de esta parte bañado por el mar Adriático. En la septentrional se estrae aceite de varias semillas oleosas. Tambien se cultiva en este pais el cáñamo , el lino , el tabaco , el comino , el culantro , el lupulo , el azafran y la rubia ; la vid no crece mucho, sino hasta los 51°; los Romanos fueron los primeros que la introdujeron. Los vinos de mas nombradia son los de las márgenes del Rin : los del Main , del Moselle , del Danubio y del Adigio son tambien muy nombrados. Los bosques son muy considerables ; los mas notables son los de Spessart , Oden , Thuringe , la Selva Negra ; los de Birnbaum , de la Bohemia , de Sollingue ; y el Westerwald. Estos bosques están poblados de animales carnívoros , tales como el lobo , el javali , el lince , y el oso , y de animales monteses , como el venado , el corzo , el gamo , etc.

En Sajonia , Silesia , Bohemia y Moravia se crian muchos corderos ; los cerdos abun-

Digitized by Google

dan en Baviera, Westfalia, Hanover, Brunswick, Mecklenburg y Pomerania. El ganado mayor del ducado de Oldenburg y de Olstein es el que mas se aprecia. Los caballos de Alemania no son propios para la caballeria ligera, mas en compensacion son muy buenos para la de linea, particularmente los de Holstein. La caza abunda en este pais; solo en la parte meridional se crian gusanos de seda. Los mares que bañan la Alemania, y los rios que la riegan dan pescado en abundancia.

La industria ha tomado un incremento de consideracion en Alemania, particularmente en Silesia, Sajonia, Lusacia, y en las provincias prusianas á la otra parte del Rin. Estas provincias y varias ciudades de la Moravia son muy nombradas por sus finos paños y casimires: tambien hay en ellas fábricas de tejidos de algodon, asi como en Sajonia y en el Austria. Los tejidos de seda se fabrican en Viena, Rosveredo, Gœrz, Crefeld, Colonia y Berlin. Las manufacturas de quincalleria, las de hierro, acero, bronce y platería se hallan en un estado de actividad estraordinaria en algunos estados. La cristaleria y los espejos de Bohemia, Baviera y Sajonia gozan de una estimacion muy merecida. La esplotacion de minas, y la inteligencia y perfeccion con que se acrisolan y trabajan los metales han alcanzado en este pais el mayor grado de perfeccion.

El comercio de Alemania seria mucho mas floreciente, si este pais no se hallase dividido en muchos estados diferentes, cada uno de los cuales tiene intereses distintos; y si los derechos de portazgos y otros impuestos que encarecen mucho el trasporte de las mercancias, no entorpeciesen las comunicaciones. Sin embargo á pesar de todas estas trabas el comercio es muy activo. Se esportan granos y maderámen para Inglaterra y Paises Bajos: lienzos para España, Portugal, Polonia, Rusia, América y Africa; hierro para toda Europa; caballos, ganados, cristales, espejos, cobalto y calamina para Suiza; potasa, porcelana, pieles, miel, cera y plomo para Francia; cal, yeso, cobre, astas, etc. para Inglaterra; y finalmente piedras de molino, aceite de nabo silvestre, cerdas, vitriolo, estaño y algun vino para Rusia. Los principales artículos de importacion consisten en seda, algodon, azúcar, café, té, cacao, arroz, vainilla, rom y otros artículos coloniales; en especias, drogas, pescado salado, tabaco fino, aceite de olivo, vinos de Francia, España é Italia; licores y otros géneros de menor importancia. El comercio de libros se halla en un estado de estraordinaria actividad, la feria de Leipzick es la mas famosa y acreditada en este ramo. El comercio de especicion y de tránsito produce cuantiosas sumas. Las ciudades mas mercantiles son: Viena, Hamburgo, Lubeck, Bremen, Francfort-sobre-el-Main, Breslau, Leipzick, Ausburgo, Nuremberg, Stralsund, Stettin, etc. Mas de seis senta rios navegables favorecen el comercio interior de Alemania; pero en un pais tan estenso las ventajas que resultan de la navegacion de muchos rios caudalosos, son necesariamente parciales, por falta de canales que dén fácil comunicacion entre ellos. En este pais el número de los canales no guarda proporcion con lo estenso del suelo y las necesidades del comercio. Todavia no se ha concluido el mas antiguo, empezado por Carlomagno con el objeto de juntar el Rednitz al Altmuhl, y por este medio el Danubio con el Rin. El Báltico y el mar del Norte están unidos por el canal de Kiel, Hamburgo y Lubeck comunican por el canal de Traremunde. Los canales de los Estados Prusianos son pequeños, aunque importantes; pues unen el Elba con el Oder. El canal de Viena que debe establecer la comunicacion entre el Danubio y el mar Adriatico, por ahora solo llega hasta Neustadt. Esta parte de Alemania es la que tiene menos navegacion interior; pues el curso del Danubio es generalmente muy rápido, y los rios que desaguan en el por el N. y el S., llevan á veces tanta impetuosidad como los torrentes. En otro tiempo, la navegacion de los rios caudalosos estaba sugeta á muchas trabas, por motivo de los impuestos que ecsigian los varios príncipes de los territorios que atravesaban. El congreso de Viena ha hecho desaparecer todos estos obstáculos, decretando que se nombrasen comisarios especiales para arreglar todo lo relativo á la navegacion de los rios que pasasen por los estados de otros príncipes, como se ha verificado.

La poblacion de Alemania asciende á 30.163.488 habitantes. En este pais se encuentran 2.433 ciudades, 2.071 villas, y 88.619 lugares ó aldeas. Solo en las ciudades antiguas se encuentran edificios de piedra sillar; pues en las modernas, los edificios son de ladrillo ó de madera. Segun los historiadores romanos, los Germanos eran altos y robustos: sus ojos azules y su larga cabellera rubia causaban la admiracion de los pueblos meridionales. Todavia se conserva parte de esta fisonomia primitiva en los Westfalianos, los Sajones, los Bávaros y los Hanoverianos. Los Austriacos tienen las facciones mas marcadas, y los Bohemios y los Silesios son menos altos, y tienen la tez mas morena. Dos son las razas principales que habitan la Alemania; los Alemanes y los Esclavones. Los primeros viven en la parte meridional y occidental; su número se calcula en 24.700.000. Los Esclavones ocupan la estremidad oriental de Alemania hasta el Elba; y su número asciende á unos 5.040.000. Se dividen en varias ramas, cada una de las cuales habla un dialecto particular. El Aleman es grave, tranquilo, propenso á la indolencia, reflecsivo, laborioso, perseverante, franco y sencillo: sin embargo es muy delicado y se ecsalta fácilmente. Dotado de un ingenio observador, metódico é inventivo, ha profundizado en las ciencias ecsactas

Digitized by Google

y ha hecho grandes progresos en las artes. A los Alemanes debemos la pólvora, la imprenta y la relojeria. No hay pueblo que emigre mas fácilmente que el Aleman; y asi es que se ven muchos alemanes en Inglaterra, Francia, y América. La nobleza alemana es celosa de sus prerogativas, aunque sin afectacion; se divide en alta nobleza, que comprende los príncipes que en otro tiempo poseian los derechos de la Soberania, y en otro brazo de nobles de alcurnia menos escelsa. Los Alemanes en el dia son todos libres, escepto lós aldeanos del Mecklenburgo y del Holstein; la verdadera esclavitud ecsiste aun en la Lusacia.

La religion cristiana fué introducida en Alemania en el siglo VII. En 1518 una parte de la nacion adoptó la reforma de Lutero, otra siguió la de Calvino, por donde en poco tiempo esta nacion tuvo tres religiones reconocidas por los tratados de paz y por las leyes. Posteriormente se han ido formando varias sectas, aunque menos numerosas, tales las de los Herrnhutas, Gultelienos y Monenitas. La libertad de cultos ha sido establecida como una de las principales disposiciones de la confederacion. Los católicos son los que forman el mayor número en los Estados Austriacos, en Baviera, en los ducados de Baden, de Luxemburgo, en las provincias del Rin, en Wurtemberg; y en los dos Hesses y en el Hanover. En los demas estados los luteranos y los calvinistas forman la mayoria. Dividiendo los habitantes de la Alemania segun sus religiones, ofrecen el siguiente resultado:

Católicos.	17.906.488.
Protestantes. . . .	12.032.000.
Otros sectarios. . .	28.000.
Griegos.	14.000.
Judios.	184.000.
Total.	30.163.488.

Las principales lenguas usadas en Alemania son dos: el Aleman y el Esclavon. La primera se divide en dos dialectos, el alto y el bajo Aleman. El alto Aleman es la lengua de la iglesia, de las ciencias, de la jurisprudencia y de las clases elevadas de la sociedad; úsase en la Baja Sajonia, en Thuringe, en el pais de Hesse, en las provincias del Rin, en la Suabia, en el Tirol, en la Baviera, en el Austria, en la Bohemia y en la Silesia. El bajo Aleman se usa en la Frisa, en las costas del mar del Norte, en la Westfalia, en la Alta Sajonia, en Mecklenburgo, en Brandeburgo y en Pomerania. El esclavon tiene varios dialectos: el polaco, el tcheche, el vende, el croato y el casuvi y el servio. El italiano se habla en las fronteras de Italia, en el Friul y en Trieste. El frances adoptado como lengua diplomatica, es tambien el idioma de la corte y de los estrados. El latin se emplea tan solo en algunas obras de erudicion ó de historia natural. La literatura de Alemania se ha ido formando lentamente, porque no ha encontrado ningun apoyo en el gobierno de este pais. Los autores alemanes todo lo deben á si mismos; pues todo lo han allanado y perfeccionado por medio de su celo, de su paciencia y de su ingenio: sin el ausilio de sociedades literarias, en quienes el público reconoce el derecho de contener los desvios de los ingenios, han caminado sin reglas; sus ensayos han sido largos, y no conocen mas leyes que los vuelos de la imaginacion. En un principio solo en los claustros se cultivó el idioma, despues lo fué por los nobles, y ultimamente por las demas clases. Las guerras politicas y religiosas desviaron los espiritus de la literatura; y la verdadera ecsistencia de la literatura Alemana no tiene mas fecha que desde mediados del siglo XIII, en cuya epoca empezó á ser cultivada con celo y actividad. Purificóse entonces la lengua; y las bellas letras y las ciencias se cultivaron con el mayor esmero, pudiendo jactarse de tener en su seno ingenios y talentos esclarecidos. En el dia el amor á la instruccion está generalmente difundido en Alemania. Ademas de las veinte universidades, en todas partes se ven escuelas, sociedades literarias, museos, bibliotecas públicas, etc. De las veinte universidades hay doce de protestantes, cinco de católicos y tres mixtas. Las universidades protestantes son Heidelberg, Leipzick, Rostock, Greifswalde, Marburgo, Jena, Giesen, Kiel, Halle, Gottinga, Erlangen y Berlin. Las católicas son las de Praga, Viena, Wurzburgo, Landshut y Freiburgo. Las mixtas se hallan en Tubingen, Breslau y Bonn. Los estrechos limites que prescribe un articulo geográfico, no nos permiten hablar de todos los hombres celebres en las ciencias, artes y letras que este pais ha producido; sin embargo no podemos pasar por alto los nombres de Busching, y de Gatterer, autores que han hecho tan grandes servicios á la geografia, ni el de Achenwall, fundador de la estadistica alemana.

El origen de los Alemanes no se conoce con precision. El nombre con que los denominamos comprende á todos los pueblos de la Germania, y no se conoció hasta principios del siglo III el cual significa multitud de hombres. Se atribuyó en un principio á una reunion de Suevos y otras tribus Germanas, atraidos á las orillas del Main por la esperanza del botin. Los Alemanes se denominan entre si *Deutshe ó Teutshe*, que significa Teutones, los romanos que los apellidaban *Germani* (hombres de guerra), no los conocieron hasta que César pasó el Rin, y no solo no pudieron jamas someterlos enteramente, sino que al fin tuvieron que ceder, apoderándose aquellos de su imperio, de donde nacieron los diferentes estados de la Europa moderna.

Los habitantes de la Germania se hallaban divididos en una infinidad de pequeños

Digitized by Google

pueblos gobernados por Reyes ó príncipes, cuyo poder se hallaba muy circunscrito. Carlomagno fué el primero que logró dominarlos en su totalidad, é incorporarlos á su imperio: sometió primero el norte de la Alemania, y despues de treinta y tres años de guerra, obligó á los Sajones á abrazar el cristianismo. Bajo el reinado de este príncipe, con el nombre de Alemania se comprendian todos los paises situados entre el Main, el Rin, el Necker y el Danubio. Los descendientes de Carlomagno estuvieron continuamente en guerra los unos con los otros. Despues de la muerte de Ludovico pio, sus varias tribus reconocieron un Rey particular de la familia de Carlomagno, y tomaron el nombre de Alemanes, que solo era particular á los Suabos. Separados totalmente de Italia y Francia despues de la muerte de Cárlos el Gordo, en cuyo tiempo se estableció el gobierno feudal, la Alemania fué debilmente gobernada, y cuando la muerte de Luis el Niño, último de la casa Carlovingia, dicha monarquia se vió en un completo estado de anarquia hasta que entró á imperar la casa de Sajonia. Los emperadores de esta casa restablecieron el esplendor y el poder del trono. Enrique, llamado el pajarero que fue elegido en 919 ó 20, dió muy buenas leyes, y construyó y fortificó varias ciudades. Su hijo Otton I. sometió á los rebeldes, rechazó á los enemigos esteriores y conquistó la Italia, aunque sus tres sucesores tuvieron que ocuparse continuamente como él en reprimir las sublevaciones de los feudatarios poderosos de la Italia; y despues de la muerte de Enrique II, ocupó el trono la casa de Francomia por eleccion, por espacio de poco mas de un siglo, consiguiendo el imperio pocas ventajas hasta que Enrique V, y Lotario consiguieron restablecer un tanto su poder. La casa de Suabia subió al trono en seguida y elevó el imperio al mas alto grado de gloria, aunque al fin lo dejó caer en la mas humillante degradacion. Muerto el primer príncipe de esta dinastía, Conrado III, de vuelta de una cruzada; Federico I, apaciguó las antiguas turbulencias originadas por los Guelfos, y despues de tres formidables espediciones contra Italia, reconoció la libertad ó independencia de la liga Lombarda. A pesar de esto, Enrique VI, que declaró el imperio hereditario, habiendo reunido la Sicilia, á sus estados, pensaba invadir la Italia, cuando su muerte dejó en tranquilidad á este pais hasta el reinado de Federico II. Este príncipe resucitó las pretensiones de su abuelo Federico I, consiguió algunas victorias, y murió con la mayor reputacion de magnánimo y guerrero, aunque dejando el imperio en poca prosperidad á pesar de sus generosos esfuerzos. Conrado IV, último vástago de la casa de Suabia, encontró un fin glorioso en Nápoles, en donde sostenia con gloria sus derechos, siguiéndose una anarquía de 18 años.

A mediados del reinado de Enrique IV, (1075) se suscitaron las querellas entre este Príncipe y el Papa San Gregorio VII que tantos disturbios causaron á la iglesia y promovieron las facciones de los Guelfos y Gibelinos que agitaron por mucho tiempo la Alemania y la Italia. En medio de semejantes turbulencias fué cuando la constitucion de la Alemania cambió enteramente, y cuando los príncipes, la alta nobleza, el clero y las ciudades libres aseguraron y estendieron sus dominios. La eleccion de Rodolfo de Hapsburgo, primer emperador de la casa de Austria, puso fin á la anarquía en 1273. En 1307, bajo Alberto I, los suizos que dependian del imperio, se constituyeron independientes; subiendo al trono despues de su muerte, la casa de Baviera y Luxemburgo. Hasta Cárlos IV, los emperadores habian sido elegidos ya por los tres órdenes reunidos, ya por las asambleas de todos los príncipes del imperio. Siete de los grandes oficiales de la corona habian conseguido hacer sus empleos hereditarios, atrayendo gradualmente sobre sí el derecho de las elecciones. Cárlos IV, publicó en 1356 la bula de oro, que suponiendo la ecsistencia de aquellos siete electores desde tiempos remotos, estableció sus derechos y arreglo el ceremonial de la corte. Estos electores eran los arzobispos de Maguncia, de Tréveris y de Colonia; el conde Palatino, el duque de Sajonia, el marques de Brandemburgo, y el Rey de Bohemia. En 1438, Alberto II de Austria volvió á vincular el trono en su casa, la cual no lo habia vuelto á ocupar desde la muerte de Alberto I. El imperio se hizo entonces hereditario, sin dejar de ser electivo. Alberto II, abolió el juicio secreto ó ley *Veimica* establecida por Carlomagno; aunque no quedó totalmente destruida hasta sesenta años despues en el reinado de Maximiliano I. Desde el advenimiento al trono de Rodolfo de Hapsburgo hasta el reinado de Maximiliano, la Alemania sufrió todas las calamidades á que está espuesto todo estado, cuyos resortes han perdido su vigor y elasticidad. Varios fueron los medios que empleó Maximiliano para remediarlo; dividio todo el imperio en diez círculos y estableció el consejo áulico y la cámara imperial, que no dejaron de dar algun vigor á la corona. El reinado de este emperador es notable por el establecimiento de la religion luterana en 1518. El de Cárlos V. su sucesor, vió nacer las sectas de los anabaptistas y de los calvinistas, de donde se originaron las guerras de religion de aquella epoca, que dieron fin con el tratado de Passau, en 1552. Este príncipe reunió bajo su imperio la mayor parte de la Europa y la mitad del nuevo mundo, y á pesar de los celos y ambicion de Francisco I de Francia, el imperio de Cárlos V no perdió por esto la preponderancia que habia adquirido, conservandola por largo tiempo. Su hermano Fernando reinó con sabiduría y dejó un digno sucesor. Despues de los reina-

Digitized by Google

dos de Rodolfo II y de Matias, empezó el de Fernando II, en el cual se verificó la guerra de los treinta años, y despues de cuatro diferentes períodos, concluyó en el reinado de Fernando III, con la paz ó tratado de Westfalia, con desventaja de la Alemania y engrandecimiento de los Suecos y de los Franceses, quedando reconocido el luteranismo, cuya pretension habia causado tanto derramamiento de sangre por espacio de mas de un siglo. Esta paz fué firmada en Munster y en Osnabruck el 14 de octubre de 1648. Luego que Leopoldo subió al trono, tuvo que sostener varias guerras contra Luis XIV y contra los Turcos. La liga de Augsburgo y la paz de Riswick, en 1697, tuvieron tambien lugar durante el reinado de este príncipe. Las contiendas entre el Austria y la Prusia, y la guerra de siete años son los hechos mas memorables de mediados del siglo XVIII, precediendo de algunos años la confederacion contra la Francia que acabó en 1797 con la paz de Campo Fornio, y que confirmó á aquella la posesion del territorio aleman á la izquierda del Rin. Formóse otra confederacion en 1799, la cual solo duró hasta la paz de Luneville en 1801, en cuya época fueron abolidos los electorados de Trèvers, de Maguncia y de Colonia, y fueron creados los de Baden, Wurtemberg, Hesse-Cassel y Salsburgo. La tercera confederacion formada por la Rusia, el Austria y la Inglaterra produjo la total ruina de la antigua constitucion germánica en 1806, y el establecimiento de la confederacion del Rin. La renuncia del emperador al título de gefe del imperio relevó á los Alemanes de todo juramento en ese particular, y limitó el poder del príncipe á sus estados hereditarios. La paz de Tilsit puso fin á una cuarta confederacion entre la Inglaterra, la Rusia y la Prusia Los sucesos de 1814, y de 1815 cambiaron todavia los estados de Alemania que posteriormente ha recobrado las provincias situadas á la izquierda del Rin, y la confederacion germánica ha sido establecida por el congreso de Viena el 8 de junio de 1815: *(Vease en el discurso preliminar el número de estados confederados que componen la Alemania).*

A tenor de las actas federativas, todos los miembros de la confederacion son iguales. Los negocios se arreglan en una asamblea permanente, llamada dieta, que se halla estacionada en Francfort, y en la cual tiene sus representantes cada uno de los estados. Cuando se trata de deliberar sobre una ley fundamental de la alianza ó sobre un asunto de interes general, la dieta se constituye en asamblea general, y entonces los miembros tienen mas ó menos votos segun la estension de sus estados. Cuando se trata de asuntos ordinarios, se constituye la dieta en asamblea particular, y entonces los grandes estados no tienen mas voto que los demas, y los pequeños forman uno entre varios de entre ellos. El representante del Austria preside la asamblea, dirige las discusiones; anuncia la sesion y reduce los resultados. Cuando hay igualdad de votos en algun debate, el del presidente determina la mayoria. La dieta no tiene poderes sino por lo que respeta á la Confederacion: se ocupa de todas las relaciones esteriores: los ministros estrangeros se hallan introducidos cerca de ella, y la misma recibe todas las notas diplomáticas. Aun cuando sea permanente, puede no obstante suspender sus sesiones, pero solo por espacio de cuatro meses. Si la Confederacion declara la guerra, no puede ningun miembro mantener relaciones con el enemigo, ni constituirse neutral, ni concluir la paz. A ninguno de los miembros le es permitido el contraer una alianza perjudicial á otro estado, ni hacerle la guerra. Las diferencias se arreglan en la dieta ó en la comision formada de los miembros escogidos por las partes en controversia: las decisiones no tienen apelacion. Cada uno de los estados se gobierna por sus leyes particulares; pero todos deben tener asambleas representativas. Aquellos cuya poblacion no llega á 300.000 habitantes, se reunen con otros para la formacion de un tribunal de apelacion. Asi es que Anhalt y Schwartzburgo dependen del tribunal de apelacion de Zerbst. Los principales de Waldeck, de Lippe y de Brunswick dependen del tribunal de Wolfenbutel; los dos Mecklemburgos, del tribunal de Gustrow; los cuatro ducados de Sajonia y los de Reus dependen del tribunal de Jena. Los dos Hohenzollerrs, del tribunal de Nassau; Lichtenstein, del tribunal austriaco de Inspruck y las cuatro ciudades libres del tribunal de Labeck. Los miembros de la antigua nobleza han conservado sus derechos; se establecen donde quieren, disponen libremente de sus bienes, están esentos de todo servicio militar, y gozan de fuero en lo civil y en lo criminal; cuidan de la policía de los lugares de sus posesiones, de la inspeccion sobre el clero y de la instruccion; aunque tienen que someterse á las leyes de los respectivos estados en que residen. Los 301.637 hombres que componen el ejército de la Confederacion los proporciona cada estado á razon de un hombre por cada cien individuos, cuya fuerza se divide del modo siguiente: infantería de línea, 222.119; infantería ligera, 11.694; caballería, 43.090; artillería, 21.617; zapadores, 3.017. El ejército se divide en diez cuerpos, de modo que las principales potencias forman divisiones particulares, y las de menos poblacion se reunen para formar contingentes separados. El general en Gefe del ejército es elegido por la Confederacion, siempre que la dieta determine la reunion del ejército, prestando el juramento ante la misma, de estar enteramente sometido á su autoridad. Tiene la Confederacion varias fortalezas, en cuyo número se cuentan Maguncia, Luxemburgo y Landau; y

Digitized by Google

ademas se han fortificado las plazas de Ulma, Gemersheim, y Hamburgo situada entre Luxemburgo y Landau.

Las dinastias y principes que han reinado en Alemania son como siguen.

DINASTÍA CARLOVINGIANA.

Carlomagno, reinó en	800
Ludovico Pio	814
Lotario	840
Luis el Germánico	855
Cárlos el Gordo	880
Arnul	896
Luis el niño	901

CASA DE SAJONIA.

Henrique I. llamado el Pajarero	919
Oton I.	936
Oton II.	973
Oton III.	983
Henrique II.	1002

CASA DE FRANCONIA.

Conrado II.	1024
Henrique III.	1046
Henrique IV.	1084
Henrique V.	1111
Lotario II.	1133

CASA DE SUABIA.

Conrado III.	1138
Federico I.	1155
Henrique VI.	1191
Felipe.	1205
Oton de Brunswick	1209
Federico II.	1220
Conrado IV.	1250
Guillermo	1254
Ricardo de Inglaterra	1267
Alfonso de Castilla que no tomó posesion.	
Grande interregno.	

CASA DE AUSTRIA.

Rodolfo de Hapsburgo	1273
Adolfo de Naussau	1292
Alberto I.	1298

CASA DE BAVIERA Y DE LUXEMBURGO.

Henrique VII.	1312
Luis de Baviera	1314
Carlos IV.	1355
Wenceslao.	1378
Roberto de Baviera	1400
Segismundo	1433

CASA DE AUSTRIA.

Alberto II.	1438
Federico III.	1482

Maximiliano I.	1508
Cárlos V.	1519
Fernando	1556
Maximiliano II.	1564
Rodolfo II	1576
Matias	1612
Fernando II.	1619
Fernando III.	1637
Leopoldo	1658
Jose I.	1705
Cárlos VI.	1711
Cárlos VII.	1742

CASA DE AUSTRIA-LORENA.

Francisco I.	1745
José II.	1765
Pedro Leopoldo	1790
Francisco II. elegido emperador.	1792

ALEMBADY ó ALLAMBADY, C. del Indostan, Estados del Radja de Maisur, á 21 leg. E. S. E. de Seringapatam. Lat. N. 12° 8′. Long. E. 81° 29′.

ALEMOUTH, puerto de mar de Inglaterra. (v. ALNMOUTH.)

ALEMPARTE, (STA. MARIA DE), felig. ab. de Esp., en Galicia, prov. y obisp. de Lugo, jurisd. de Camba. J. O. 85 hab. (v. CAMBA, *jurisd.*)

ALEMPARTÉ, ald. S. de Esp. en Galicia, prov. y obisp. de Lugo, jurisd. de Villar; de la parr. de Santiago de Dorra (V.)

ALEMPARTE, ald. S. de Esp., en Galicia, prov. y obisp. de Lugo, jurisd. de Deza: de la parr. de San Facundo de Busto. (V.)

ALEMPARTE, ald. S. de Esp. en Galicia, prov. y obisp., de Lugo, jurisd. de Chantada, de la parr. de San Pedro de Lincora. (V.)

ALEMPARVA, *Allumparva*, C. del Indostan ingles, presid. de Madras, prov. de Karnatic, á 6 1/2 leg. N. E. de Pondichery. Tiene muchos pozos de agua potable, lo que es poco comun en la costa tan cerca del mar. Mouzaffer-Djeng la entregó á Dupleix en 1750. El coronel Coote la tomó á los franceses en 1760. Lat. N. 12° 15′. Long. E. 83° 44′.

ALEMPIGNON, lago del Canadá, sit. al N. del lago superior y entre este lago y los montes que se estienden al S. E.: contiene muchos islotes.

ALEMPUR, ALUMPOOR, peq. C. del Indostan en el Bendel Kend, ant. prov. de Agrah, sit. á 9 leg. N. E de Ditteah.

ALEMPUR-SALUY, ALUMPOOR-SALOOY, peq. C. del Indostan, en el territ. de Abar ó Eber, antigua prov. de Malwah, sit. en una llanura llena de arboles á 3 1/3 leg. S. E. de Abar.

ALEMCEHEM, (ALUMCHUM), C. del Indostan ingles, presidencia de Bengala, ant. prov. de Allah-abad, á 5 1/2 leg. N. O. del fuerte de Allah-abad. Lat. N. 25° 34′ Long. E. 85° 13′.

Digitized by Google

ALEN, ald. S. de Esp. en Galicia, prov. y obisp. de Orense, jurisd. de Allariz, Pereiro y Rocas, de la parr. de S. Lorenzo de Sival. (V.)

ALEN, ald. ab. de Esp., en Galicia, prov. y obisp. de Lugo, jurisd. de Camba de Rodeiro; de la parr. de S. Estévan de Carbuentes (V.)

ALEN, ald. de Esp. en Galicia, prov. de Lugo, jurisd. de Deza; de la parr. de Santiago de Ansean. (V.)

ALENAH, peq. C. del Indostan ingles, presidencia de Bombay, ant. prov. de Gutjerat, á 9 leg. S. E. de Ahmed-abad.

ALENÇON, C. de Fr., cab. del dep. del Orne, distr. territ. y sit. en un grande llano del mismo nombre en la confluencia del Briante y Sarte, á 30 1/2 leg. O. de Paris. Tiene un tribunal de apelacion, Juzgados de 1ª instancia y de comercio, direcciones de dominios, de contribuciones, y un registro de hipotecas. Depende del tribunal real de Caen y de la Diócesis de Seez. Esta ciudad hace parte de la academia de Caen; tiene un colegio y una biblioteca de 6.500 volumenes, un gabinete de física en el colegio, otro de historia natural en la biblioteca, y un observatorio. Es grande, bien construida y rodeada de cinco arrabales. Está muy bien enlosada, y sus calles son generalmente anchas. Se distingue la iglesia principal de construccion gótica, cuyos cristales de color son de la mayor hermosura: son tambien notables; la alóndiga, edificio circular de arquitectura bastante hermosa, 2 hospicios y los edificios que componen la casa de caridad. En la plaza y en las ruinas del antiguo fuerte de los Duques de Alençon, del que restan 2 torres perfectamente conservadas, se eleva la casa consistorial, cuya fachada está adornada de columnas de orden jónico. Hace poco que en la misma plaza se ha construido una audiencia de una arquitectura sencilla, pero que hace el mas hermoso efecto; y en sus inmediaciones se encuentra un magnífico paseo. Sus fábricas de encages, conocidas en el comercio con el nombre de punto de Alençon, tienen mucho crédito, lo mismo que las de tejidos. Tiene tambien fabricas de bocací, de terliz, que imita el de Bruselas, bombasí, colchados y muselinas de varias clases. Se trabajan en ella las piedras llamadas diamantes de Alençon. Los caminos reales que vienen á terminar en esta ciudad la hacen mas mercantil. Celebra sus ferias el 3 de febrero, que dura 15 dias; el 2º lunes de cuaresma, 3; el dia despues de la Ascension 3 dias; y el 8 y 21 setiembre otros 3; las que consisten principalmente en la venta de caballos, ganado, mercería, tejidos y toda clase de mercancías. Se cree que esta ciudad es la antigua capital de los *Aulercos*. En la edad media no era mas que un palacio fortificado circuido de casas. En 1575 durante las guerras civiles, Alençon fué tomada á los de la liga por el mariscal Matignon; en seguida los de la liga volvieron á apoderarse de ella, y Henrique IV en persona la conquistó en 1589. Alençon no tuvo parte en los asesinatos de la jornada de *San Bartolomé*. Matignon, que fué despues mariscal de Francia, tuvo bastante firmeza para no consentirlos. Es patria de Pedro Lehayer Duperron, poeta y traductor de la historia de Carlos V; de Tomas Cormier historiador y jurisconsulto, de Dufriche-Valaze, diputado de la convencion, condenado á muerte el 30 de octubre de 1793; y del infame Hebert que subió al cadalso en 1794. El distr. de Alençon, encierra 108 poblaciones y 72.118 hab. Está dividido en cinco territorios; Alençon, Carouges, Courtomer, Lemele-sur-Sarte y Seez. Se encuentran en el abundantes minas de hierro, y una de cinabrio, que pertenece á la aldea de Lemenil-Dot. Pobl. 13.456 hab. Lat. N. 48º 25' 48", long. E. 3º 47' 18".

ALENÇON, peq. C. de Fr. en el dep. del Drome, á 4 leg. E. de Montelimart. Es patria de Mad. Villedieu.

ALEND ó ALLUND, peq. C. del Indostan, en los estados de Nizam, ant. prov. y á 18 1/2 leg. S. O. de Beyder, y á 6 1/2 N. O. de Culbergah. Lat. N. 17º 30'. Long. E. 80º 23'.

ALENDE, ald. ab. y S. de Esp. en Galicia, prov. y obisp. de Lugo, jurisd. de Brollon, de la parr. de Cereija (V.)

ALENDE, barr. S. de España, en Galicia, prov. y obisp. de Orense, jurisd. de Castro de Caldelas; de la parr. de Santa María de Mazayra. (V.)

ALENDE, ald. S. de Esp. en Galicia, prov. y obisp. de Lugo, jurisd. de Coto Viejo; de la parr. de Gulla de. (V.)

ALENDE, ald. S. y ab. de Esp. en Galicia, prov. de Lugo, jurisd. de Brollon; de la parr. de Ejon. (V.)

ALENDORRIO, ald. S. de Esp., en Galicia, prov. y obisp. de Lugo, jurisd. de Chantada; de la parr. de S. Miguel de Bucíños. (V.)

ALENQUER, com. de Portugal, prov. de Estremadura. Tiene 6 leg. de largo sobre 5 de ancho. Su territ., aunque montuoso contiene muy fértiles valles, como son los de su cap. y los de las villas de Obidos, Caldas de Raiña y Cintra, que son las 4 principales de su distrito, y en cuyos términos se comprenden 55 parr. y 9.817 fuegos, todos sujetos á cuatro Jueces de Fora, incluso el de su capit. En 1819 tenia 41.566 habitantes.

ALENQUER, r. de Portugal, que nace en las faldas de Montejunto, y baña la villa de que toma el nombre. En su vega se une con el de Ota, que tiene igual origen, aunque mas al E.; y unidos van á reunirse al Tajo, mas abajo de Villanova de Raiña, hasta donde suben los barcos, y aun algo mas arriba. Tiene buenos puentes en Alenquer y en los dos caminos de Coimbra y Santarem.

Digitized by Google

ALENQUER, *Hierabriga*, V. R. de Portugal, prov. de Estremadura, cap. de la com. de su nombre. Publ. 3.3oo hab. Tiene 5 parr., una casa de miser., 2 conv. de fr., un Corregidor, un Juez de fora y 4 vereadores. Sit. á 7 1/2 leg. N. N. E. de Lisboa y 8 N. O. de Santarem, en terr. elevado á la falda de la sierra de San Marcos, y al principio de un dilatado valle que se estiende hasta el Tajo. Se halla esta villa rodeada de muros con dos puertas. Su término es abundante en trigo y vino. Indust.: una fábr. de papel.

ALENQUER, V. considerable del Brasil, en la Guyana portuguesa, situada ventajosamente á or. del rio de las Amazonas, á 8 3/4 leg. N. de Santarem. Tiene una iglesia. Sus habitantes cultivan yuca, maiz, arroz, tabaco y cacao que es de muy buena calidad. El ganado de los alrededores es escelente.

ALENTEJO, Prov. de Portugal, llamada así por su sit. al mediodia del Tajo, y la mas estensa de todas las de aquel reino; conf. al E. con Andalucía y la Estremadura española, al S. con el Algarbe, del cual la separan las sierras de Caldeirao y Monchique y los rios Bascono y Odese, que de ellas descienden, al O. con la comarca de Setubal y con el Océano, y ultimamente al N. con la prov. de Beira y la Estremadura portuguesa. En aquella parte en que el Guadiana no sirve de linea divisoria entre esta provincia y los dominios españoles, forman sus límites el rio Chanza, que baja de ellos, el Táliga y el Valverde que ciñen el partido de Olivenza, el Caya, el Gébora y el Sever, que teniendo su origen en el monte de San Mamed, corren el primero y el segundo á perderse en el Guadiana, y el tercero en el Tajo por entre Montalvan y Valencia de Alcantara. La estension de esta provincia es difícil de averiguar, por internarse en ella por una parte la provincia de la Estremadura portuguesa, y cortar por otra el Guadiana una faja bastante considerable que deja unida á la del mismo nombre en Esp., pero tomando un termino medio entre varias distancias, puede regularse como en 35 leguas de largo y 20 de ancho, que componen una superficie de 700 leguas cuadradas. Goza de clima poco sano, por haber en su campo muchas aguas estancadas. Produce mucho trigo cebada, vino, limones, naranjas y aceite, y abunda en ganado, caza y pesca. Se hallan en esta provincia muchas canteras de mármol blanco, verde y bermejo. Está defendida por diferentes plazas de guerra, siendo la principal la de Elvas, apoyada por el fuerte de la Lippe, inatacable por su situacion y fortificacion. Su poblacion se compone de 380.480 habitantes distribuidos en cuatro ciudades, ocho comarcas, 228 parroquias y 50.933 fuegos. La corta poblacion de esta provincia, comparada con las demas de Portugal, prueba lo mal cultivado que se halla su territorio. Corresponden á la misma en la costa del Oceano, la de Almeyrin, Palma, Parcas y Piñeyro. Provee de reclutas y da alojamiento á los regimientos 5°, y 17 de infanteria y 3°, 5° y 8° de caballeria, al 3° de artilleria y á los batallones de cazadores 1° y 4°, ademas de los de milicias de Beja, Ebora, Villaviciosa y Portalegre, tres compañias de veteranos, y la legion nacional de esta provincia, que se compone de dos brigadas divididas en 3o5 compañias, cuya fuerza total es de 43.591 hombres que resultan de 60 distritos, cada uno de ellos mandado por un gefe, llamado Capitan mayor. Los únicos territorios de la provincia de Alentejo que merecen alguna consideracion, mas por su fertilidad que por el número de sus habitantes, son los contornos de Ebora, Portalegre, Elvas, Villaviciosa y Bejá, y finalmente el campo de Ourique, y algunas vegas en las márgenes del rio Sado, y de otros arroyos que entran en él; pero aun en estos distritos el sistema de agricultura es muy desigual, porque divididos entre grandes propietarios y en estensas haciendas, los pocos labradores de los pueblos inmediatos tienen que sujetarse para su subsistencia á un corto jornal, el dia que necesita emplearlos el propietario. El resto de la provincia se halla repartido en aldehuelas ó casas, con nombre de montes, á donde reunidos ó separados cuatro ú cinco vecinos cultivan con poco lucro las tierras que rodean su habitacion, sin que cuiden de plantar árboles, ni aun de sembrar legumbres para su gasto ordinario; porque recelosos de que, si mejoran de aspecto sus haciendas, escitarian la envidia de sus vecinos, y ofreciendo aumento de rentas á los dueños del dominio, se verian despojados del terreno que cultivan desde el tiempo de sus mayores, solo cuidan de conservarlo sin apariencias de mejora, y se contentan con lo que la tierra les produce y con la cria de algunas aves que venden á los recoveros de la capital. A pesar de esta constitucion y de la flojedad de los naturales del Alentejo, esta provincia es la mas abundante de trigo de todo el reino, y la que en cierto modo contribuye mas á la subsistencia de Lisboa; porque teniendo pocos consumidores, no necesita todo lo que produce para su gasto. No sucede lo mismo con el vino y con el aceite, pues el primero se despacha todo en los términos de la provincia, y no teniendo suficiente del segundo, recibe en años abundantes muchas arrobas de Andalucía y de la Estremadura española. Otro de los principales productos del Alentejo, es el gan. de cerda y vac. El primero se alimenta en los grandes montados ó bosques de encina y alcornoque, árboles que suelen alternar en la mas ó menos abundancia de sus frutales. Las carnes del Alentejo, aunque no tan sabrosas como las de Beira, proveen lo mas del año la plaza de Lisboa; y sus gan. lan. despues de vestir gran parte de la prov., dan para la estraccion,

Digitized by Google

como unas 20 á 24,000 arrobas, y proveen aquella cap. de los esquisitos quesos que llevan su nombre. Tambien abunda en esta prov. el gan. cabr., cuyo gusto menos delicado, sabe hallar pasto en los estensos montes de charneca, brezo y jara que cubren esta prov. Corren por ella varios rios, como son los que bajan de las sierras de Portalegre, Osa y Monchique; pero el único de consideracion es el Sado, donde se recogen las aguas que bajan de los campos de Beja y Ourique, y que en los meses de verano, no solo escasean, sino que inficionan la prov., porque detenidas y encharcadas, llenan la atmósfera de vapores nocticos, que producen fiebres y calenturas intermitentes. Esta es la razon principal de los males que padecen los vecinos del Alentejo, que unidos á los escesivos calores á que está espuesto, son en parte, causa del poco número y de la escasa fecundidad de sus habitantes. Los montes principales de esta prov., sin contar las sierras ya dichas, y la parte de la de Monchique, que la divide del Algarve, y cuyos vertientes se estienden hasta el campo de Ourique, son las sierras de Grandola y la de los Algares, ó del Martinete, que empezando á leg. al S. del rio Sado, van á enlazarse con la de Monchique, y la de Portelramo de la de San Luis en la Estremadura española, que entrando en Portugal por Moura y Monsaraz, pasando por entre Beja y Ebora, Montemor y Alvito, Setubal y el Tajo, va á terminar en el cabo de Espichél; así como las de Portalegre, Castello y Davide son continuacion de las de la Estrella, y cortan la prov. de N. á S. por entre Elvas y Villaviciosa, Montemor el viejo y Ebora. Las únicas fabr. de lana de esta prov. son las del Redondo, San Miguel de Machede y Portalegre; las primeras sostenidas por los propios naturales, y la tercera por una compañía de comerciantes de Lisboa. Los paños de una y otra, que suelen conocerse con el nombre de Zaragozas, son de muy buena calidad, particularmente los de Portalegre que han tenido mucha fama en otro tiempo. En los conf. de la prov., hácia el Algarve, no lejos de la V. de Odemina, hay una fábr. de curtidos, que por hacerse con la segunda corteza del alcornoque, tiene mucha estimacion. La primera, que es el corcho, ofrece materia á otra fabr. de tapones de botellas, establecida en la V. de Melides cerca de Santiago de Cacer. Tambien hay en Estremoz una de loza escelente. Divídese esta prov. en ocho comarcas, que son: Ebora, Elvas, Portalegre, Ourique, Villaviciosa, Beja, Drato y Aviz, y dependen en lo civil de la casa de suplicacion de Lisboa; así como en lo militar de una capitanía general, cuya residencia ordinaria es en Elvas, aunque al presente la hace en Villaciosa de la cual dista 4 leg. Sus villas pasan de 100, y sus puertos se reducen á los de Sines y Villanoba de Milfontes, que ofrecen poca seguridad. Tiene un arzobispo, que es el de Ébora y tres obispos, que son los de Elvas, Portalegre y Beja; dos prioratos, que son los de Aviz y Crato, y una colegiata, que es la de Villaviciosa, á cuya cabeza se halla un dean, con el distintivo de obispo in partibus. La mucha estension de esta prov., y la varia calidad de su suelo, contribuye bastante al diverso carácter de sus habitantes, y los de la parte orient., que conf. con los dominios españoles, y que se hallan en las faldas de las sierras de Portalegre, Osa y Portel, se asemejan mucho á los de Beira; son industriosos y activos, saben sacar partido de los recursos que les ofrecen sus bosques de encinas, alcornoques y castaños para la cria de sus ganados, y de sus estensos olivares; para la fabr. de muy buen aceite, y para las preparaciones de sus paños, cuya manufact. les proporciona regulares comodidades, que influyen en la buena disposicion de su ánimo. Por el contrario, los que habitan las partes occidentales de la provincia, cuya constitucion agrária les oprime, y cuyo clima ardiente y enfermizo les hace melancólicos y flojos, viven entregados á tristes meditaciones sobre su suerte y á malignas enfermedades. Es rara entre ellos aquella inocente alegría que se observa en las prov. del N., y que modera las incomodidades que esperimenta el viagero, que discurriendo en el bajo Alentejo por áridos arenales y espesos matorrales, carece del agradable recreo que en aquellas provincias recibe su oido á cada paso de las armoniosas canciones con que sus naturales disminuyen la fatiga de sus labores. Esta triste disposicion no sólo hace á los naturales de esta parte del Alentejo poco activos para la labor de sus campos y para el ejercicio de la guerra, sino que tiene mucha influencia en las escasas gracias de su persona, alteradas por algun resto de sangre africana que corre por sus venas, y que no deja de salirles á la cara, aun despues de las diversas mezclas con que se ha mejorado, que no han sido bastantes para que sus índoles hayan podido desmentir su primer origen, del cual es una cualidad recomendable la hospitalidad en que sobresalen los que habitan estas ardientes campiñas, en medio de las cuales no faltan algunas rústicas pero agraciadas hermosuras. Las que habitan las ciudades y villas pequeñas saben realzar las gracias que les ha concedido la naturaleza con los adornos de la moda sin ofensa de la modestia, y como naturalmente son vivas, hacen agradable la sociedad á que se prestan sin melindre. Los hombres que habitan las grandes poblaciones son generalmente inclinados á los conocimientos agrarios que tanto contribuyen á las mejoras de sus dilatadas posesiones, y no les falta aplicacion á las letras, que ya no pueden cultivar tan de cerca como cuando la universidad de Ébora les proporcionaba medios fáciles de adquirirlos; pero aprovechándose de los varios establecimientos militares de la prov., y de los reglamentos del ministerio,

Digitized by Google

se desquitan en el servicio militar de los recursos que les faltan en la carrera literaria.

ALENTISQUE, L. S. de Esp., prov. y á 7 leg. de Soria, obisp. y á 8 leg. de Sigüenza, part. y á 3 de Almazan. A. P. 325 hab. Tiene 1 hosp. Sit en la falda que mira á Castilla del Monte, llamado el Puerto. Prod.: granos y legum.

ALENTORN, L. S. de Esp., prov. de Cataluña, correg. y á 7 1/4 leg. de Cervera y 21 leg de Barcelona, obisp. de Urgel. A. O. 83 hab. Sit. á la márgen derecha del Segre. Prod.: trigo y legum.

ALENZE, ald. S. de Esp. en Galicia, prov. de Lugo, jurisd. de Tores; de la parr. de Tores. (V.)

ALEO, cabo de la parte merid. de Filicuri, una de las islas Lipari, á 8 2/3 leg. N. N. O. del cabo orlando, en Sicilia.

ALEON, conc. R. de Esp., prov. y part. de Leon: su jurisd. comprende 7 pueblos con A. O., sujeto al correg. de la cap.; su poblacion, sit. y prod. se hallarán en sus respectivos art.

ALEPE ó ALIPI, C. y fuerte del Indostan, en la costa de Malabar, en el reyno de Trabancore, á 9 leg. S. E. de Cotchin: está bien poblada, y hace con Bombay un grande comercio de pimienta, granos y maderamen.

ALEPO HALEB, Bajalato de la Turq. asiát.: linda al N. con el Bajalato de Marach, al E. con el de Racca, al S. con los de Damasco y de Tripol; y al O. con el Mediterráne y el bajalato de Itchil; se estiende desde los 35° 24′ hasta los 36° 5′. Lat. N., y desde los 39° 32′ hasta los 41° 59′. Long. E.; lo que le da 13 1/2 leg. de largo, y 36 3/4 de ancho. Es montuoso por la parte del N. y del O., y al E. y al S. E. presenta llanos, ó mejor desiertos de arena movible. Los montes que cubren la parte septentrional se reunen con el Taurus: son notables el Alma-Dagh, que separa al O. este bajalato del de Itchil; y al E. los montes de Ain-Tab y el Líbano, que tiene su base en las inmediaciones de Chogr, en el monte Casio. El Mediterráneo forma al N. O. la bahia de Escanderun, y la bahia Suvadia entre los montes Pieirio y Casio: el mismo mar amontona sus arenas á lo largo de la costa y llena los puertos con ellas. Este bajalato está regado al E. por el Eúfrates, al S. O. por el Orontes, y al N. por el Koik. Se encuentran en él muchos lagos, tales como el de Antioco, el de Gebul y el de Kinerin. El aire es templado, y aun fresco en verano á causa del viento N. O. que sopla del Mediterráneo: en invierno el frio se siente apenas, y el termómetro está siempre de 6 á 8 grados sobre cero, escepto cuando sopla el viento del N., lo que no sucede sino durante algunos dias. En la primavera las lluvias se suceden sin interrupcion. El verano es seco: algunas veces en otoño y al fin de la primavera se esperimentan vientos sofocantes que vienen de los desiertos de Arabia y hacen subir el termómetro de 22 á 26 grados. Este bajalato está espuesto con frecuencia á la peste y á los temblores de tierra; el del 13 de Agosto de 1822 causó destrozos espantosos. Sus habitantes descuidan la agricultura: siembran el trigo á mediados de octubre, los demas granos á fin de enero, y la cebada á últimos de febrero. La cosecha de esta última se hace en mayo, la del trigo 15 dias despues, y al principio de Junio están todas concluidas. Ademas de los granos se cultiva lino, ajonjoli, azafran, tabaco y algodon. Los jardines generalmente bien regados, están llenos de naranjos, limones, granados, albérchigos, albericoques, almendros é higueras; las laderas contienen olivos y viñas, cuyo vino es de mala calidad. Los bosques de los ramales del Taurus no son de grande utilidad, por estar demasiado lejos de las ciudades y pueblos, y en lugar de leña se quema broza y estiercol. En este pais se crian camellos, carneros y bueyes que se emplean en la labranza y en las máquinas hidráulicas destinadas al riego de las tierras. Los rios no tienen mucho pescado. La langosta destruye algunas veces las cosechas. No se conoce mas que una mina esplotada de hierro; el marmol, las piedras de construccion y la cal, son comunes en sus inmediaciones, asi como la tierra para batanes que se emplea en la fabricacion de jabon; la sal se saca del lago de Gebul. Alepo es la sola ciudad del bajalato en donde se encuentran fábricas notables; el comercio es muy activo. Tiene ademas 5 ciudades y cerca de 1200 pueblos, de los que 300 están arruinados. La poblacion se calcula en unos 500.000 individuos, comprendidos los turcomanes, y los otros pueblos errantes, que se detienen en invierno en su parte septentrional. Estos son: los Arabes, los Kurdas y los Tchinganis. Este bajalato está dividido en 5 Sandjiacatos; se calculan sus rentas á 80.000 piastras; de las que se invierten 35.000 en gastos de la administracion. El último Bajá hacia ascender las rentas á 200.000 piastras.

ALEPO, HALEB, C. de la Turq. asiát. en Siria, cap. del bajal. del mismo nombre, se tiene por la 5.ª ciudad del imperio Otomano, y está construida en el sitio de la antigua *Beroe*. Lat. N. 36° 11′ 25″, long. E. 40 52′ 11″. Está situada y se estiende sobre ocho colinas. La atraviesa el Koik, y está rodeada de una antigua y mala muralla, con fosos en parte cultivados, y con 9 puertas, de las cuales la mas notable es la llamada *Bab Kinnesrin*, de una antigua ciudad de Asiria que no ecsiste. Se llega al castillo construido en un montecillo, dentro del circulo de la ciudad, por un puente de 7 arcos, cerrado en cada estremo con una puerta flanqueada de torres. Tiene un grande y profundo estanque, y una mezquita, en la que se enseña el lugar en donde dicen se sentaba Abraham para ordeñar sus ovejas. Su guarnicion es considerable. La ciudad tendrá unas 2 leg. de circunferencia; comprendidos los ar-

Digitized by Google

rabales. Sus habitantes son Musulmanes, Europeos y Judios, y habitan en cuarteles separados. Las calles son estrechas, pero bien enlosadas y guarnecidas de aceras; las casas son de piedra gris, y casi todas terminan en un terrado, en donde los habitantes duermen en verano. El serrallo ó palacio del Baja, que era admirable por su grandeza y magnificencia, fué destruido cuando el sitio sostenido por los habitantes contra Kurchid-Ahmed Baja, en 1819 y 20. El baja reside en el dia á 1/4 de leg. de la ciudad, en el palacio de Cheikh-Alion-Bekr, que en su origen era un monasterio de Derviches. Se cuentan en Alepo 100 mezquitas de piedra: la mas hermosa y concurrida es la de Zacarieh, en la que no se permite entrar á los Cristianos. Ademas de las mezquitas tiene muchos y hermosos baños y bazares; estos últimos son construidos en calles largas y cubiertas de arcos con pequeñas tiendas, como en las demas partes del oriente. No se usan coches ni calesines en la ciudad, pero las personas principales van á caballo, llevando adelante muchedumbre de criados montados. Escanderun ó Alejandreta, que dista unas 20 leg. al O. de Alepo, es su puerto mas próximo, y el que sirve á su comercio marítimo: en el dia se halla casi despoblado, pero sus alrededores contienen magníficos restos de antigüedad. Desde 1807, los Europeos no tienen mas que un conv. de 4 que poseian; los Judios tienen 1 sinagoga, los Griegos, Armenios, Sirios y Maronitas tienen cada uno su iglesia; y ademas se cuentan 50 oratorios, de los cuales el mas hermoso es el de Helaviela, que se cree fué fundado por Santa Elena madre de Constantino; se encuentran tambien 10 ó 12 colegios turcos, 2 bibliotecas, 2 hospitales de dementes y 5 tribunales. El agua es mala, y aun es menester hacerla venir por un acueducto desde unas tres millas de distancia; y luego es distribuida en 200 fuentes públicas de una arquitectura sencilla, pero sólida. Los cafés son muchos y muy buenos. Los hombres son aseados y afables; las mugeres agradables y mas libres que en ninguna parte del imperio turco. Los alrededores de Alepo son fértiles, bien cultivados y contienen numerosas huertas; el aire es sano, el frio moderado y el calor soportable. La enfermedad mas comun es una especie de carbunco, llamado mal de Alepo. La peste aparece casi cada diez años; en 1796 perecieron mas de 60.000 hab.

Alepo es, despues de Esmirna, la ciudad mas mercantil de la Turquía asiática. Se encuentran en ella 12.000 maquinas para la fabricacion de tejidos de seda, algodon y telas de seda recamadas de oro y plata. Su industria se estiende despues en la fabricacion de rasos tupidos y rayados, muchas especies de telas, algodones hilados, tejidos de lana, sargas finas, que imitan los chales de Kerman, esteras de junco fino, etc., etc. Tiene 100 fabricas de oro tirado, de hilo de oro y de oropel, 100 de tintes, 7 jabonerias, 5 tenerías y 100 molinos de toda especie. El comercio de Alepo consiste en seda cruda, lana, agallas, cobre, drogas, etc. En 4 épocas del año salen 4 caravanas para Constantinopla y otras grandes ciudades. Alepo es el depósito de las mercancias de la India, de la Arabia, de la Palestina, de la Asiria, de la Persia, de Europa, de América, de Egipto, de la Berberia y del resto del Africa. Los Maronitas hacen el portmenor del comercio de las mercaduarias de Europa; los Judios son drogueros, buhoneros ó banqueros. Los mercaderes forasteros se reunen en los caravanseralles, edificios cuadrados que contienen tiendas y escritorios. Los asuntos contenciosos se terminan ante un magistrado, llamado *Chakbar*, nombrado por el gran Visir; pero los Europeos no están sujetos sino á la sentencia de sus cónsules, aunque si el litigio tiene lugar entre un Turco ó Judio y un franco, aquellos pueden hacen comparecer á este ante el *Chakbar*. Los cargos que van á Alejandreta son conducidos por camellos y mulos, y pagan el dos por ciento de conduccion. El quintal de Alepo tiene 465 libras castellanas. El *surlo* equivale á 134 libras de peso castellano, y el *rot* á 4 libr. 61/65 del mismo; pero el bálsamo de la Meca, el ambar, el hilo de laton y otros efectos de esta naturaleza se pesan por el rot de Damasco, que solo tiene 4 libras 1/9 de peso cast. La medida para granos se llama *Makuk*, y pesa 250 *rots*, cuya capacidad equivale á 7 hectolitres, 74 litres y un quebrado. En el comercio se verifican los pagos con pesos duros mejicanos y sevillanos, que es la moneda de mas precio en Alepo y cien piastras de Alepo equivalen á 22 1/3 pesos duros.

Algunas potencias de Europa tienen cónsules en Alepo; pero no tienen en el dia mas que un corto número de casas de comercio en esta ciudad.

Se calcula el número de los habitantes de Alepo, segun Russel, en 230.000, de los cuales 30.000 son Cristianos, y 5.000 Judios, pero en el dia solo contendrá unos 150.000. La mayoria de la poblacion se compone de Turcos y Arabes. Los emperadores de Constantinopla y los reyes de Persia se han disputado largo tiempo la posesion de Alepo. En 636 los Arabes la tomaron á Heraclio, en 1260 los Tártaros le hicieron sufrir todos los horrores de la guerra; fué tomada y saqueada en 1402 por Tamerlan; en seguida ganada por los Mamelucos, y Selim I emperador de los Turcos, la hizo pasar en 1517 al dominio otomano.

El 13 de agosto de 1822, un temblor de tierra derribó las dos terceras partes de sus casas, y sepultó en las ruinas á miles de habitantes. El miedo de un mal no menos temible, la peste, obligó el resto de la poblacion á abandonar esta ciudad desgraciada. Calles enteras se hallan despobladas y desiertas, y los bazares sin concurrencia. Un terremoto posterior completó la ruina de Alepo, en términos que no será fácil á la Puerta en mu-

Digitized by Google

chos años reparar las muchas pérdidas que ha esperimentado.

ALER, L. S. de Esp., prov. de Aragon, part. de Benavarre, obisp. de Lérida. A. O. 238 hab. Sit. en terr. montuoso. Prod. (v. BENAVARRE.)

ALERRE, L. S. de Esp., prov. de Aragon, part., obisp. y á 1 leg. N. O. de Huesca y 10 de Zaragoza, A. O. 165 hab. Sit. en territ. fértil, que produce granos, vino, lana y ganado.

ALES, *Lesa*, peq. C. de Cerdeña, division del cabo Cagliari, sit. en el nacimiento del Uras, á 4 2/3 leg. E. S E. de Oristano, y á 11 1/4 N. N. O. de Cagliari. Es obispado sufraganeo de Oristano. El aire es mal sano, pero fértil su terreno. Pobl. 1.200 habitantes.

ALESANCO, L. R. de Esp., prov. y á 14 leg. de Búrgos, obisp. de Calahorra y la Calzada, part. de Santo Domingo, Junta de Valperre. A. O. 993 hab. Sit. y prod. (v. NÁJERA.)

ALESANI, peq. C. de la isla de Córcega, distr. de Corte, cab. de part., en el cual se encuentra un peq. rio del mismo nombre. Pobl. 2.500 hab.

ALESIO, (*Alais ó Ste. Reene*), C. de la Galia en la Lionesa 1. Era la plaza mas fuerte de las Galias; Diodoro de Sicilia supone que fué fundada por Hércules. El sitio que le puso César, la hizo sumamente célebre; á pesar de hallarse situada sobre una montaña, á mas de 1050 pies de altura y defendida por 80.000 hombres, no pudo resistir al valor de los Romanos y al fin tuvo que entregarse, y su rendicion determinó la de toda la Galia. César la mandó destruir, pero fué reedificada y gozó de mucha consideracion en tiempo de los emperadores.

ALESON, V. R. de Esp., prov. y á 16 leg. de Búrgos, part. de Sto. Domingo, obisp. de Calahorra y la Calzada. A. O. 75 hab.

ALESSANDRIA, V. del reino de Nápoles, prov. de la Calabria Citerior, territ. y á 4 leg. N. E. de Castrovillari, distr. de Oriolo, sit. en terreno montuoso y escarpado, bien ventilado; pero por ser arenisco y pedregoso, no produce mas que avena y pastos para ganado lanar. Pobl. 1.400 hab.

ALESSANO, C. del reino de Nápoles, prov. de la Tierra de Otranto, distr. y á 6 1/2 leg. S. E. de Gallipoli; cab. de distr. y de obispado. Tiene un hosp. y fábricas de muselina y tejidos de algodon. Parece que ha sido construida sobre las ruinas de la antigua *Leuca*, destruida por los bárbaros en el siglo XI. Pobl. 7.000 hab.

ALESSIO (SAN), cabo en la costa oriental de Sicilia, ramificacion de la cordillera llamada Neptuniana. Un antiguo castillo edificado en la cima de las rocas que coronan el promontorio, lo hace inaccesible por mar y por tierra, y corta toda comunicac on á lo largo de la costa entre Mesina, de la que está separado 6 1/2 leg. al S. O.; y Taormina, de la que dista 2 leg. N. E.

ALESSIO ó LECH, *Lissus*, C. de la Turquía eur., bajalato, sandjiakato y á 6 1/2 leg. S. de Scutari, y á 12 N. de Durazzo, con un puerto en la or. izq. del Drin, á 1 leg. cerca de su embocadura; es cabeza de una jurisd. y del obisp. Pobl. 3.000 hab. católicos.

ALESSO, peq. lago del reino Lombardo-Veneto, prov. y á 5 1/2 leg. N. N. O. de Udine entre los montes Palis y San Simeon. En tiempo de lluvia, y cuando se derriten las nieves, sus aguas se elevan hasta 10 y 12 metros (1) sobre su nivel ordinario; y comunica con el Tagliamento y el Palavia; su profundidad es de unos 70 brazas: abunda en pesca, y en tiempo borrascoso se cogen muchas carpas, truchas y muy grandes anguilas. En sus orillas están situados los pueblos de Arasani y de Alesso.

(1) *Hemos dejado subsistir esta medida por ser comun á todas las naciones del mundo, porque nace de un principio que se halla en la naturaleza, y que aun admitiendo todas las teorías geodésicas acerca del mayor ó menor volúmen que ha tenido y podrá tener nuestro globo, no variará sensiblemente en muchos siglos. No es medida peculiar á Francia, sino que esta es la primera nacion que ha adoptado el sistema métrico y es natural que la imiten en esto las demas naciones civilizadas.*

En el reinado de Luis XVI de Francia se propuso en dicho pais la adopcion de un sistema de pesos y medidas que llevasen por base la division decimal para simplificar los cálculos; pero para que este sistema gozase de todo el crédito posible, era menester buscar un prototipo de medida independiente de toda arbitrariedad: el pie de un hombre de Paris, no debió ser igual al de otro de Búrgos, ni el de uno de Lóndres, igual al de otro de Italia, naciendo de aquí los diferentes valores de la vara, de la milla, de la legua, etc., en los diferentes paises del globo. La revolucion francesa retardó algun tanto la ejecucion de este proyecto; pero en 1795 Mrs. Delambre y Méchain tuvieron el encargo, con este objeto, de medir el arco de meridiano comprendido entre Dunquerque y Barcelona, en cuya determinacion tuvo tanta parte nuestro ilustre compatriota D. Fr. Agustin Cañellas, continuando esta operacion hasta la isla de Formentera Mrs. Biot y Arago que midieron tambien un arco parcial de unos nueve grados. Así pues, se adoptó por base de toda medida longitudinal la cuarta parte del meridiano terrestre, es decir la distancia del polo al ecuador. La primera atencion fué admitir tal parte de dicho arco, que produjese una medida próximamente igual á las que estaban en uso, sin perder la proporcion decimal; por lo que el cuarto de meridiano fué dividido en 10 millones de partes, cada una de las cuales resultó casi

Digitized by Google

ALET ó ALLOTA, *Allut*, C. de Ceylan, á ¼ 1/2 leg. N. E. de Candy. Lat. N. 7.° 56′, long. E. 84° 44′.

ALETH ó ALET, peq. C. de Fr., dep. del Aude, dist., part. y á 1 1/4 leg. S. S. E. de Limoux, á or. del Aude, sit. en un hermoso valle, al pie de los Pirineos, á ¼ 1/2 leg. S. S. O. de Carcasona. En su origen era un convento. Tiene cuatro fuentes minerales, de las cuales tres son frias y la cuarta caliente y sus baños muy celebrados. Sus alrededores contienen minas de oro, cobre y hierro, y se encuentran en ella herrerias y fábricas de clavos. Pobl. 1.000 hab. Lat. N. 42° 59′ 39″, long. E. 5° 57′ 17″.

ALETI, ald. de Esp. en Galicia, prov. y obisp. de Orense, jurisd. de Santa Cruz de Arrabaldo; de la parr. de Arrabaldo. (V.)

ALEUTAS, (ARCHIPIÉLAGO DE LAS). (V. ALEUTIAS).

igual á la vara francesa é igual á tres pies y siete pulgadas españolas ó con mas rigor á 1,19.487 varas de Castilla, y se le dió el nombre de metro de la palabra griega metron *medida, asi como á todo el sistema, el nombre de métrico de dicha palabra griega derivada ella misma del verbo* metreo ó metró *que significa medir. Este fué el prototipo de las medidas longitudinales, de capacidad, de peso y agrarias.*

Para las de capacidad se eligió un cubo cuya base fuese igual á la decima parte de un metro y se llamó litro, *de la palabra griega* litra *que significa una libra.*

Para las de peso se tomó otro cubo cuya base fuese un centésimo del mismo metro, y la cantidad de agua destilada contenida en él y pesada con las mas escrupulosas precauciones, fué la primera de estas medidas, á la cual se le dió el nombre de gramo *de la palabra griega* gramma ó grammarion, *que significaba la vigésima cuarta parte de la libra.*

Para las agrarias ó de superficie, se adoptó el metro cuadrado, al cual se le dió el nombre de area *de la palabra latina* area *superficie.*

Para medir los sólidos se adoptó un metro cúbico en lugar de la antigua cuerda, y se le dió el nombre de estereo *de la palabra griega* stereos *que significa sólido.*

Las siguientes sílabas derivadas del griego deca 10, hecto 100, kilo 1000 *y* miria 10.000, *entran en la composicion de cada una de las medidas esplicadas, para denotar las diferentes proporciones multiplices. Las siguientes del latin* deci, centi, mili, *antepuestas á las mismas, indican las mismas proporciones submultiplices.*

La correspondencia de estas medidas puede verse en los varios libros que tratan de ellas y que no continuamos por no parecer prolijos en materia que, aunque no es del todo agena de este lugar, llenaria demasido espacio, en perjuicio del objeto principal de esta obra.

ALEUTIAS ó ALEUTAS, archipiélago que separa el grande Océano boreal del mar de Behring, y se estiende desde la punta S. O. de la península de Alaska, desde los 51° 40′ hasta los 55° lat. N., y desde los 170° 13′ hasta los 175° 12′ long. E. Este archipiélago forma una especie de cordillera que se prolonga en linea curva, y se divide en 3 grupos que son: las Aleutias propiamente dichas, las Andreanow y las islas Lisu ó de las Zorras. Las Aleutias propiamente dichas son en número de 3: Attu, Agattu, y Semitche. Las Andreanow son en número de 20, y las Lisu son en mucho mayor número; todas las cuales pertenecen á la Rusia. Behring descubrió algunas de ellas en 1741; Tchirikof, compañero de Behring, descubrió algunas otras en 1742, y despues de esta época se han ido descubriendo sucesivamente otras mas; en fin Billings y Saritchef, en sus viages desde 1793 hasta 1795, acabaron de descubrirlas; y se cree que hay aun muchas mas que no han sido vistas. Las islas Aleutias están llenas de montañas y peñascos, y son muy altas hácia su centro; sus costas están rodeadas de bancos y escollos ocultos debajo del agua, con lo cual, y por estar rodeadas dichas islas de frecuentes y espesas nieblas, se hace la navegacion muy peligrosa. El invierno no es tan crudo como debiera ser con relacion á la latitud en que se encuentran; sin embargo no se liquida el hielo hasta el mes de mayo, y el verano es corto, sereno y muy caliente. Las montañas tienen pórfido y una esquita muy compacta: algunas contienen hierro, las mas tienen volcanes activos, cuyas erupciones son periódicas, y otros vomitan continuamente humo. El suelo seria bastante fertil en los valles abrigados, si estuviese cultivado con cuidado; el mar echa sobre las costas una grande cantidad de madera: las islas Lisu no tienen mas que abetos, pobos, robles y sauces, que no crecen mucho. Se cultivan algunas hortalizas de Europa, pero los granos no crecen sino hasta la altura de la yerba. Se encuentran en ellas zorras, rengíferos, diversas especies de vacas marinas; y las nutrias se propagan en las costas: el mar es abundante en salmon, harenques, platijas y ballenas, y en bastantes aves acuáticas. Los naturales son de talla mediana, tienen la cara redonda, los ojos pequeños, la tez morena, la nariz chata, el pelo negro y poca barba: su fisonomia es bastante espresiva; son indolentes y apacibles, tercos y crueles en su venganza, sensuales, y al mismo tiempo alegres. Las mugeres tienen la tez blanca y el pelo de un rubio subido, usan de afeites á su modo, se horadan las narices y los labios, y se cuelgan en ellos anillos ó huesos delgados y largos; van siempre con la cabeza descubierta, se atan el pelo atras en forma de castaña, y el de delante les cubre la frente hasta las cejas; los hombres se afeitan la coronilla y se cortan el pelo restante hasta las orejas. Las muge-

Digitized by Google

res usan vestidos de pieles de vaca marina y collares de vidrio; los hombres una túnica de la misma piel, con un cuello guarnecido de un pelo largo. Las mugeres están encargadas de los cuidados domésticos, y los hombres se ocupan principalmente en la caza, en la pesca y en la construccion de las casas. en invierno las ahondan debajo de tierra, y para el verano tienen chozas. Sus armas son el arco y la flecha, cuya punta es hecha de una piedra aguda. Se alimentan de carne de animales marinos, y de toda especie de raices. Tienen agoreros y adivinos que predicen lo futuro, y son muy respetados. A pesar de haberse introducido el cristianismo en estas islas, ha hecho pocos progresos. La compañía de América, cuyas factorias están establecidas en las islas Hdiak y Unalakka, se vale de los habitantes á mas de sus cazadores para proveerse de pieles de animales marinos. Se calcula la poblacion de los Aleutas á 5 600 indígenas: en otro tiempo era mucho mas considerable; se atribuye la despoblacion de estas islas á la codicia de los agentes de la compañía, y al estremo rigor con que son tratados los habitantes.

ALEVIA, L. R. de Esp., prov. y part. de Santander, valle de Peñamellera. Sit. á 32 leg. de Búrgos. Pobl. 316 hab. Prod.: (v. VALLE DE PEÑAMELLERA).

ALEVYEH, peq. C. de Persia, prov. del Irac Adjemy, á 15 1/2 leg. N. O. de Ispahan. Contiene 600 casas, y está situada en una colina, del pie de la cual salen 2 pequeños torrentes.

ALEX, lug. de los Estados Sardos, prov. del Genovesado, mandamento ó part. y á 1 2/3 leg. E. S. E. de Annecy, y á 1 O. de Thones; tiene una hermosa fábrica de vidrios.

ALEXANDER, cabo de la costa occid. de la America septentrional, al S. de la isla mas sept. del archipiélago del Príncipe de Gales, sit. en la entrada del canal de Duncan. Lat. N. 56° 36′; long. O. 129° 0′.

ALEXANDER, cond. de los Estados Unidos, estado del Illinois, en el ángulo formado por el Ohio y el Mississipi: pobl. 626 habitantes.

ALEXANDER, distr. de los Estados Unidos, estado de Nueva York, cond. de Genessée. Pobl. 1.496 hab.

ALEXANDER, distr. de los Estados Unidos, estado del Ohio, cond. de Athens. Pobl. 837 hab.

ALEXANDRA, bahía en la costa oriental del mar Caspio, en la embocadura del Siribak y del Kittki: lat. N. 43° 37′; long. E. 51° 32′.

ALEXANDRA, una de las islas Kuriles. (v. CRUP).

ALEXANDRIA, C. y puerto de los Estados Unidos, distr. de Columbia, cabeza de cond., sit. en una altura, á la orilla derecha del Potomac, á 1 2/3 leg. S. de Washington: Está bien edificada; sus calles son tiradas á cordel, y se cortan en ángulo recto; la mayor parte están bien enlosadas, limpias y con buenas luces. Tiene una academia, un tribunal de justicia, un banco de comercio, casas de caridad, una biblioteca con unos 2 600 volúmenes; y un hermoso mercado. Comercia en trigo, tabaco, etc. En 1817 entraron en su puerto 992 embarcaciones. Pobl. 8.218 hab.

ALEXANDRIA, lug. de los Estados Unidos, estado de Luisiana, sit. en la orilla derecha del rio Rojo, á 34 1/2 leg de su embocadura, y á 23 de Natchitoches. Pobl. 300 hab.

ALEXANDRIA, C. de los Estados Unidos, estado de New-Hamsphire, cond. de Grafton, á 18 1/2 leg. N. O. de Portsmouth. Pobl. 707 hab.

ALEXANDRIA, distr. de los Estados Unidos, estado de Nueva Jersey, cond. de Hunterdon. Pobl. 2 619 hab.

ALEXANDRIA, C. de los Estados Unidos, estado del Ohio, sit. á orillas del Ohio, á 13 1/2 leg. de Gallipoli, y 13 S. de Chillicothe. En 1814 no tenia mas que 20 casas.

ALEXANDRIA, distr. de los Estados Unidos, estado de Pensilvania, cond. de Huntingdon, á 25 2/3 leg. O. de Harrisburg. Pobl. 280 hab.

ALEXANDRIA, peq. C. de los Estados Unidos, estado de Pensilvania, cond. y á 3 leg. N. O. de Huntingdon. sit. á orillas del Frankstown, afluente del Juniatta, á 5 2/3 leg. O. de Filadelfia.

ALEXANDRIA, (SAN PABLO) factoría rusa de la isla Kadiak, en el fondo de la bahía de Lachik: tiene un escelente puerto. Es el mejor establecimiento que tiene la compañía rusa de América. La poblacion contiene la casa del Intendente, 1 iglesia, 1 almacen de depósitos, otros de granos, casas de los negociantes rusos, y chozas de los indígenas. Se custodian allí los niños tomados en rehenes para responder de la fidelidad de los Aleutios.

ALEXANDRIA, distr. del gob. de Kherson en la Rus. eur. Lo riega el Dniepr, cuyas riveras son fértiles. Contiene 165 lug., 24 igl., 103 molinos, 7.000 casas y 21.000 hab. El Inguletz nace en este territ. La parte meridional cultivada á lo largo del Dniepr y del Inguletz no consiste mas que en unas dunas, entre las cuales se encuentran algunos prados de bastante estension.

ALEXANDRIA, C. de la Rus eur., gob. y á 54 1/2 leg. N. de Kherson, cabeza de distr. S.t. á or. del Inguletz, á 31 1/2 leg. O. N. O. de Iekaterinoslaf. Pobl. 1.000 hab.

ALEXANDRIA, V. de la Rus. eur., gob. de Volhinia, distr. y á 2 1/2 leg. N. de Rovno, y á 36 N. O. de Gitomir, cerca de Goruin: se cuentan en ella mas de 120 casas.

ALEXANDRIA, ISKENDERYEH, C. del bajo Egipto, cap. del Baheireh, en el Mediterráneo, á 32 3/4 leg. N. O. del Cairo. Es la mas celebre de las ciudades fundadas por

Digitized by Google

Alejandro el Grande, ó mas bien de aquellas á quienes dió su nombre este conquistador; pues M. Langlés ha demostrado que esta ciudad existia con el nombre de Racudah (que los griegos convirtieron en Rhacotis), mucho tiempo antes de su llegada á aquel pais. Varios monumentos de antigüedades egipcias, sobre todo inmensas catacumbas, parecen deponer á favor de esta opinion. Dinochares, ingeniero del conquistador macedonio, trazó el plano de las adiciones que hizo dicho príncipe, en Racudah, segun la forma de una capa de su uniforme, redondeada en su longitud. Este plano prolongaba en punta en los dos estremos; la ciudad estaba encerrada al N. por el mar, y al S. por el lago Mareotis (hoy dia Bahereh Maryuth) no ofrecia entrada sino por 2 istmos, de los cuales el uno era muy estrecho, y ya no existe. D'Anville calculó lo largo de la antigua Alexandria en 13.750 pies y lo ancho en 5.250. El circuito de las murallas trazado en el siglo XII de nuestra era (hacia 1218) por Saphadin, que subsiste aun en gran parte, puede tener 11.000 pies de largo, sobre 4.200 de ancho; pero la ciudad moderna no ocupa de mucho todo este circuito; pues encerrada entre el nuevo y el viejo puerto, no tiene mas de 6.000 pies de largo sobre 3.000 de ancho. El muelle, que conducia del continente á la isla de Faros, existe aun, y parece haber ganado mucho en su ancho por las arenas que se han acumulado en el grande puerto; pues el mar que bañaba la parte sept. de las fortificaciones de la ciudad, se ha alejado en algunos parages hasta á mas de 1.400 pies. La antigua ciudad de Alexandria se dividia en 2 cuarteles principales; el de Rhacotis, (el Racudah de los árabes), y que M. D'Anville reconoció ser anterior á la fundacion de Alexandria, encerraba el Serapion ó templo de Serapis, que fué destruido el año 389 de nuestra era por Theófilo, patriarca de Alexandria.

El otro cuartel contiguo al de Rhacotis en el grande puerto, era el Bruchion ceñido por un lado por la costa, y separado del resto de la ciudad por una fortaleza. Habitaban en él los Reyes, y entre otros monumentos notables, contenia un rico museo y una inmensa biblioteca que fué destruida cuando Cesar sitió á Alexandria. Los restos de esta biblioteca fueron trasportados al Serapion, en donde sirvieron de base á otra biblioteca que fué completamente destruida por Theófilo con este antiguo edificio. A pesar de tan irreparable pérdida, y del encarnizamiento de los estupidos y fanáticos Arrianos para aniquilar todas las producciones del entendimiento humano, que no coincidian con sus errores, existia aun en Alexandria en 641, época de la invasion de los Arabes, una biblioteca preciosa, cuya importancia sin embargo ha ecsagerado Abul-Faradje, y fué quemada por órden de Omar.

Esta ciudad á pesar de los frecuentes desastres que habia esperimentado bajo el imperio de los Romanos, y en tiempo de los emperados de oriente, era muy poblada, y aun floreciente, cuando cayó en poder de los Musulmanes. En 1218, sus habitantes se vieron obligados para defenderla de los Cruzados, á reducir el circuito al espacio arriba indicado, y echaron en el nuevo puerto una enorme cantidad de columnas de marmol, cuyas ruinas maltratan aun en el dia la carena de los barcos y cortan sus cables; esta es la causa por la cual este espacio está tan abandonado, que las casas encerradas entre el mar y el lago Mareotis, llamadas ciudad nueva, no ofrecen mas que el aspecto de un pueblo turco. Las calles son bastante rectas, pero generalmente poco anchas, á causa del escesivo calor del clima; sin embargo algunas lo son bastante para poder tener una especie de aceras. Las solas casas decentes son las de los cónsules europeos; no obstante Mehemed-Ali-Bajá ha hecho construir, segun el plan del serrallo de Constantinopla, un palacio bien fortificado. La grande capacidad que hay entre los límites de la nueva ciudad y el recinto de la de los Arabes, está cubierta de montecillos y ruinas; es una mezcla asquerosa y triste de columnas de mármol rotas, y de vestigios de chozas árabes, entre los cuales se encuentra todavia la Mezquita de las mil y una columnas que antes fue templo de San Anastasio, un conv. copto, otro griego, una sinagoga, cementerios, y ademas un gran número de huertas con higueras, naranjos, limoneros, palmeras, etc. En el flanco oriental de la ciudad está el grande puerto que se llama en el dia puerto nuevo, cuyo fondo es peligroso. El viejo puerto llamado por los antiguos *Eunosti ó buen Retorno*, forma el límite occidental de la ciudad. Los Musulmanes se han reservado esclusivamente la entrada, porque es segura y el fondo bueno. En el muelle se encuentran almacenes muy grandes para todo lo que es necesario á la construccion de buques, y una aduana. A alguna distancia al S. del nuevo puerto, y probablemente en el recinto de la antigua Alexandria, se admiran aun 2 obeliscos llamados vulgarmente *Agujas de Cleopatra*, de los cuales existe todavia uno (la long. de cada uno fue de 70 pies), y la magestuosa columna dicha de Pompeyo, de una sola pieza de granito de 20 metros y 499 centímetros de alto. Una inscripcion griega casi inlegible grabada sobre la base de esta columna, parece indicar que fué levantada en honor de Diocleciano. Esta columna es evidentemente obra romana; pero los obeliscos fueron construidos con materiales de Menfis, cuyas ruinas sirvieron al adorno de Alexandria: asi en época muy anterior se habian trasportado monumentos de Telas á Menfis. Las catacumbas empiezan en la estremidad de la antigua Alexandria y se prolongan á una gran distancia á lo largo de la costa, formando el antiguo cuartel llamado Necrópolis, ó ciudad de los muertos.

Digitized by Google

estas son unas pequeñas grutas subterráneas, abiertas en la roca que es caliza y blanda. Su descubrimiento se debe á personas codiciosas que cavaron en aquellos lugares, creyendo encontrar algunos tesoros.

Los alrededores de Alexandria son estériles y no ofrecen mas que desiertos de arena; pero la grande cantidad de toda especie de géneros traidos de la Delta, de la Siria, del Archipiélago, de las costas y del interior del Africa, son causa de la abundancia y baratura. El agua para beber se conserva en inmensas cisternas que bastaban para proveer la ciudad griega. Estos depósitos ocupaban una gran parte del terreno sobre el cual la antigua ciudad estaba construida; y á los referidos iba á depositarse el agua del Nilo en las épocas que crece este rio, por un canal que comunicaba con el de Alexandria, llamado tambien de Cleopatra. Las arenas y las inmundicias han enterrado una gran parte de estas cisternas, casi todas las demas lo han sido por los habitantes que esperimentaban los mas funestos efectos del agua que estaba estancada por falta de brazos para estraer el fango. Los franceses durante su permanencia en Alexandria, limpiaron algunas; y despues, el Bajá Mehemed-Alí hizo pasar un canal muy bueno de riego y navegacion entre Alexandria y el Nilo, en frente Fuah: se calcula el número de los habitantes de 12 á 16.000.

Despues de la muerte de Alexandro, Ptolomeo Soter, uno de sus generales, trasladó el cuerpo del conquistador á Alexandria, y fijó en ella su residencia. César la tomó el año 46 antes de J. C. Los Alexandrinos, conocidos por su caracter turbulento é inquieto, se revolucionaron muchas veces contra los romanos, que los trataban con rigor. Las mortandades y latrocinios de que fueron víctimas, particularmente en 260 en tiempo de Aureliano, ocasionaron la destruccion de diversos cuarteles y de muchos libros interesantes. Hácia 612, Chosroës II, Rey de Persia, tomó esta ciudad á los emperadores griegos: en 627 su hijo la entregó á Heraclio. Los Alexandrinos tomaron una parte muy activa en las disputas teológicas que dividian entonces el cristianismo. La famosa escuela fundada por los Ptolomeos, se hallaba en su último término; los arrianos saqueaban los monumentos de las artes y de las ciencias; y en fin los Arabes en 641 acabaron de aniquilar los restos de sus bibliotecas, tan frecuentemente dilapidadas, y consumaron la ruina de Alexandria. Sin embargo su puerto no fué enteramente abandonado de los comerciantes y navegantes; los Sultanes se ocuparon al mismo tiempo en fortificar la ciudad, rodeando una parte de su antigua estension de una muralla flanqueada de torres semi-circulares, cuya fortificacion se llama hoy en dia recinto de los Arabes. Este recinto ha llegado á ser demasiado estenso para la Alexandria moderna. En la edad media, Alexandria fué uno de los principales depósitos del comercio de Europa con la India. El descubrimiento del cabo de Buena-Esperanza habiendo contribuido ademas tanto como el despotismo otomano á acelerar la ruina de esta ciudad hácia el año 1500, pasó con el Egipto entera á poder del gran Soliman. Despues de la muerte de este conquistador, la autoridad que tenia el Sultan de Constantinopla sobre el Egipto, fué ilusoria, teniendo los beyes á su bajá como en honroso cautiverio en el Cairo. En este estado de cosas el ejército de la república francesa desembarcó en frente de Alexandria el 2 de julio de 1798, y se apoderó de ella casi sin disparar un tiro. Dos años y medio despues, el 2 de marzo de 1801, el mismo ejército sumamente reducido tuvo que sostener un fuerte combate. Obligado por fin á capitular, se embarcó para volver á Francia en el mes de setiembre del mismo año. Bajo el gobierno de Mehemed-Aly Bajá, esta ciudad pareció salir de sus ruinas: los griegos hicieron en ella un comercio bastante grande; pero sus habitantes no pueden aspirar ya al esplendor de sus antepasados, que la vieron centro y depósito de las mercancías de la India y de la Europa. Hace mucho tiempo que han dado fin las manufacturas del papiro de Alexandria tan célebre en el oriente, y sobre todo en Grecia y Roma. Sus groseros y frágiles productos no se pueden comparar en el dia con los mas ínfimos de las fábricas europeas. Lat. N. 31° 13′ 5″; long. E. 33° 37′ 41″. Las principales monedas que se usan en Alexandria son la piastra ó peso, que vale 40 *medini ó medinos*, el cual se divide en 8 *borbi* ó en 6 *forlis* ó en 3 *aspros*: el ducasello, que valle 10 *medinos*; el *griscio*, que vale 30, y el *zenzerli*, que vale 107; el *fundecly*, que vale 146 *medinos*, y el *zumabob*, que vale 120.

El peso duro de España vale 76 *medinos*.

Para los pesos tienen diferentes medidas, que se dividen todas en 100 *rots* ó *rótolos*, por lo que los *rótolos* varian segun la medida á que pertenecen, cuyas medidas se llaman tambien cántaros: el cántaro de *saide* tiene 100 *rótolos*, y 70 de estos cántaros valen 91 libras castellanas. El cántaro de *zauri* tiene 100 rótolos y 183 *zauris* valen 364 libras castell. El cántaro de *fórfori* tiene 100 *rótolos*, y 100 fórfuros valen 91 libras castellanas. El valor de cada uno de estos rótolos, segun la medida á que pertenecen, vale lo siguiente en medida universal. El rótolo de saide vale 348, 775 *grammas*, el del zauri 336, 859 id., el del fórfori 259, 859 idem.

Las medidas para áridos son el *rebebe*, 114 de los cuales valen 325 fanegas de Castilla; y el *quilote*, 419 de los cuales valen 1280 fanegas de Castilla. Su medida longitudinal es el *pik*, y lo hay grande y pequeño. Diez del grande valen 7 varas castellanas; y 120 del pequeño 77 varas. Los paños y tegidos de lana se miden con el grande, y los lienzos y tegidos de seda con el pequeño.

ALEXANDRIA, (EL CANAL DE), empieza

á 1200 metros por debajo de Rahmanyéh, en el brazo del Nilo, que desemboca en Roseta. Es un foso de 18 á 20 pies de ancho, que se ensancha progresivamente hácia Samanhur, conserva restos de una construccion antigua semi-circular, cuyo ancho era de 300 pies, bastante capaz, en tiempos antiguos para servir de fondeadero, y finalmente llegó á tener cerca de 70 pies de ancho. Cuando el llano por donde se dirige se inclina, su cauce está construido á mayor altura que la del llano, y despues de haber pasado cerca de Abuqyr, se dirige, rasando el lago Maréotis, á Alexandria, en donde tiene su salida al mar, al pie de restos de colinas. A medio cuarto de leg. de esta ciudad, es en donde tiene el mas bajo nivel, y le conduce el agua dulce y potable que le falta, la cual se conserva en 308 cisternas (en otro tiempo en 360.) Antes que estas cisternas estuviesen llenas, no era permitido horadar los diques para repartir agua dulce en las casas de los vecinos: como Alexandria no tiene otro medio de proveerse de agua dulce, el canal será siempre un medio poderoso para tenerla sujeta. Así fué como Diocleciano, cuando la sitió cortándole los acueductos, la obligó á rendirse, sirviéndose del mismo medio muchos otros príncipes despues de él. Es necesario en el dia que el Nilo engruese para que sus aguas lleguen hasta Alexandria. Ordinariamente no sucede esto sino desde el 10 hasta el 20 de julio, y entonces el efecto de la crecida del Nilo se hace sentir en Rahmanyeh. En agosto las aguas entran en el canal, y no llegan á Alexandria sino hasta el 20 de setiembre, á causa de sus numerosas sinuosidades; así es que el canal tiene cerca de 16 leg. de largo, y no se cuentan mas que 13 entre las 2 ciudades. El rio empezando á bajar el 5 de octubre, cerca de la 1.ª de estas ciudades, se sigue que el canal no sería navegable sino unos 20 ó 26 dias del año.

Antes del tiempo de Alexandro, segun se puede deducir de Herodoto; al S., y hácia la ciudad de Mirea, existian derivaciones del Nilo, que conducian sus aguas al Maréotis. Segun Estrabon, la construccion del canal tiene la misma antigüedad que la ciudad, es decir, el tiempo de Alexandro. El lago Maréotis recibia entonces muchos canales que probablemente se reunirán en uno solo: esta es la razon por la que puede esplicarse la causa de sus muchas tortuosidades y de que las muchas partes del pais que han quedado en seco no presentan en el dia sino otros tantos lugares despoblados y desiertos. En tiempo de Abul-Fedha, en sus alrededores habia sitios deliciosos, y el canal conservaba todavia 4 puentes, los cuales atestiguaban el grande comercio que hacia la ciudad en la época en que el canal de Suez conducia los barcos cargados de manufacturas de la India, que descendian por el canal de Alexandria para llegar á este puerto, depósito entonces del mundo conocido ó civilizado. Este canal forma desde tiempo muy antiguo la sola comunicacion de la ciudad con el interior del Egipto; pero estaba muy descuidado, y la irrupcion de las aguas del mar le amenazaba una próxima destruccion; porque solo desde el tiempo de Abul-Fedha, es cuando el Mediterráneo ha formado sobre la costa el lago de Abuqyr. En 1801 los Ingleses situaron á Alexandria, y cortaron los diques del canal; por lo que las aguas del lago Abu-qyr, así como las del mar, entraron en el antiguo lecho del lago Maréotis. Los Franceses de la espedicion de Egipto, mandada por Buonaparte, propusieron á este el restablecer el canal. El nivel con que dieron principio produjo una pendiente tan rápida desde Rahmanyeh, hasta una estension de 8 leg., que la última mitad del canal no pudo seguir la prolongacion, porque los depósitos anuales de las arenas y fango son mucho mas considerables hácia Ramanhyeh que hácia Alexandria. Los Franceses habian proyectado hacer el canal navegable durante 3 meses, y su ejecucion habria costado poco mas de 100.000 reales, y habian evaluado al cuadruplo de esta suma la que seria necesaria para hacer el canal navegable todo el año. Mohammed-Aly Bajá de Egipto, ha ejecutado este proyecto. La barra de arena que se hacia cada vez mayor en la embocadura del brazo de Roseta, obstruyó de tal modo la navegacion, hasta de los barcos llanos, durante los 4 meses del invierno de 1817, que la comunicacion del mar con el Cairo se hizo sumamente difícil. El Bajá entonces hizo construir una calzada entre Roseta y Alexandria para favorecer el trasporte de las mercaderías de las dos ciudades; y á poco tiempo adm tiendo las proposiciones de Brigg, comerciante ingles, hizo restablecer el canal. Segun una carta de Brigg, en marzo de 1819, estaban empleados en este trabajo 25.000 fellahs, y sabemos por los periódicos que se concluyó al siguiente de 1820.

ALEXANDRIA, (ALESSANDRIA), divis. de los Estados Sardos, compuesta de los prov. de Alexandria, de Asti, de Casale, de Acqui, de Voghera y de Tortona, cuya poblacion reunida es de 510.310 hab.: confina al N. y al N. E. con la divis. de Novara, al E. con el Ducado de Parma, al S. y al S. E. con la divis. de Génova, al S. O. con la de Coni, y al O. con la de Turin.

La prov. de Alexandria está dividida en 16 mandamientos ó part., que son: Alexandria, Bassignana, Felizzano, Bosco, Castellazzo, Cassino, San Salvador, Valencia, Oviglio y Sezzé. Esta provincia contiene colinas fértiles, pero no está muy bien regada, apesar de los muchos rios que la atraviesan. Confina al N. con el Pó, en donde recibe el Tanaro engrosado por las aguas del Bormida, del Belbo y del Orba. El clima es templado, y desde allí empieza á sentirse el Sirocco (xaloque ó Sur.) Produce trigo, maiz, vino, seda, buenas frutas, rubia, glasto y el mejor lino del Piamonte. Este pais escasea en madera: tiene canteras de mármol y una fuen-

Digitized by Google

te salada. Pobl. 9o.577 hab.

ALEXANDRIA, (ALEXANDRIA), C. fuerte de los Estados Sardos, cap. de la prov. del mismo nombre, cab. de mandamento ó part. residencia de un juzgado que depende de la jurisdiccion del Senado de Turin, sit. á 12 1/2 leg. E. S. E. de Turin, en un pais cenagoso sobre la orilla oriental del Tanaro; es residencia de un obispo sufragáneo del arzobispado de Vercelí; tiene una catedral, 12 iglesias parroquiales, 2 colegiales, 3 hospitales, una casa de huérfanos, un gimnasio, grandes cuarteles, un teatro, una gran plaza con hermosa alameda que sirve de paseo, y está adornado del magnífico palacio de Ghilini, de las casas consistoriales y de la del gobierno. El comercio de Alexandria es poco considerable; tiene fábricas de telas, de tejidos de seda, de medias de seda, de pañuelos de algodon, de paños y velas de cera; las de hilados están fuera de la ciudad. Celebra 2 ferias considerables anualmente, la una á últimos de abril, y la otra á 1.° de octubre; generalmente las frecuentan Italianos, Franceses y Suizos.

Alexandria es una de las plazas mas fuertes de Europa, por su ciudadela y por sus obras tanto esteriores como del interior: una de sus particularidades mas notables es la esclusa del Tanaro. Esta ciudad fué fundada en el siglo XII por la liga de Lombardia formada para resistir al emperador Federico I, bajo los auspicios del Papa Alejandro III, que le dió su nombre. Durante las guerras de sucesion de España se apoderarou de ella los Franceses: en 1796 se entregó condicionalmente á Buonaparte, que mandaba el ejército frances en Italia; el 25 de junio de 1799 cayó en poder de los ejércitos coligados de Austria y de Rusia, y despues de la batalla de Marengo, en 1800, fué restituida á los Franceses, que la conservaron hasta 1814, época en que volvió al poder del rey de Cerdeña. Poblacion 3o.216 hab.

ALEXANDRIANA, C. de los Estados-Unidos en la Carolina septentrional, cond. de Mecklemburgo, á 44 leg. S. O. de Raleigh.

ALEXANDRIÆ, (*ó las aras de Alexandro*), sit. en la orilla izquierda del rio Hyphasis ó Hypanis en la India, y cerca de la confluencia de este rio con el Hesudro. En este lugar detuvo Alexandro el Grande su carrera victoriosa, movido por la repugnancia de sus soldados en seguir adelante. Antes de volver atras mandó levantar doce altares de 75 pies de alto en memoria de las victorias que habian alcanzado. *Quinto Curcio.*

ALEXANDROF, distrit. del gob. del Cáucaso, en la Rusia europea. Su superficie es de 450 leg. cuadr. Al Sur de este distr. está sit. el Caucaso, y una cordillera considerable que se desprende de dicho monte, disminuyendo su nivel, forma todo su límite meridional. El monte Rechtau, cuya cima mas elevada tiene 3.868 pies sobre el nivel del mar, forma parte de esta demarcacion. El Kuban riega al S. O. las fronteras de este distrito, y el Kalaus las del N. Al S. se encuentran algunos bosques, cuya madera no sirve para construccion, y solo se emplea como combustible. Su suelo es generalmente fértil, propio para el cultivo de granos y cepas. La parte septentrional está comprendida en los páramos del Kuban, donde los Kalmukos establecen sus cuarteles de invierno: el terreno á lo largo del Kalaus es bastante fértil. Las tribus nómadas de Nogais vienen á acantonarse en él con sus ganados.

ALEXANDROF, C. de la Rusia europea, gob. del Cáucaso, y cab. de distr., sit. á 11 leg. N. O. de Georgievsk, en el Tomurlovka. En otro tiempo era una fortaleza. Tiene un grande arrabal habitado por cosacos y algunos paisanos. Lat. N. 44° 31'. Long. E. 46° 9'.

ALEXANDROF, peq. C. de la Rusia europea, cab. de distr. en el gob. y á 19 1/2 leg. de Vladimir, sit. á orillas del Serna, que desagua en el Klizma: se ignora la época de su fundacion. El Czar Ivan Vasilievitch residia algunas veces en ella durante la primavera, y estableció en la misma la primera imprenta que ha habido en Rusia. Esta ciudad tiene un celebre convento de monjas de la Asuncion de Ntra. Señora, dos iglesias; y un edificio soberbio para los puestos imperiales, muy nombrados por la variedad de sus castas, así como por la hermosura de sus reparticiones, el cual fué empezado por la emperatriz Elizabet en 1761, y concluido en 1781. Pobl.: cerca de 500 casas.

ALEXANDROVA, V. de la Rusia europea, gob. de Vilna, distr. y á 17 1/2 leg. N. E. de Vilkomir.

ALEXANDROVKA, V. de la Rusia, distr. y á 6 1/2 leg. O. de Tchigrine.

ALEXANDROVKA, V. de la Rusia europea, gob. de Voroneje, distr. y á 4 leg. N. E. de Pavlovsk.

ALEXANDROVSK, fuerte en la costa N. O. de la América septentrional, en la orilla oriental del golfo Kenaiskaia: hace algun comercio en pieles.

ALEXANDROUSK, V. de la Rusia europea, gob. del Cáucaso, distr. y á 8 3/4 leg. N. N. E. de Georgievsk, en las orillas del Kuma; es uno de los establecimientos que Catalina II. mandó construir en las orillas de este rio en 1781, á fin de poblar este pais y fortificar la línea del Cáucaso. Pobl. 448 habitantes.

ALEXANDROVSK, distrito del gob. de Iekaterinoslaf, en la Rus. eur. La parte E. de este distrito está regada por el Samara: el Konskaia riega la parte S. y la separa de la Taurida. La mayor parte de su superficie está yerma; y las tierras cultivadas son en corto número. A escepcion de algunos matorrales, no se encuentra leña en toda su estension. En este distrito pasaba la famosa línea de defensa del Dniepr, que empezaba en este rio, seguia el curso de Konskaia, y terminaba en la embocadura del Berda, en cuya longitud se contaban 7 fuertes, hoy dia en muy mal estado.

Digitized by Google

ALEXANDROVSK, C. de la Rusia eur., cab. de distr., en el gob. y á 13 leg. S. de Iekaterinoslaf, sit. en la or. izq. del Dniepr en la embocadura del Moskovka. Está fortificada y tiene una aduana. Es un depósito de comercio considerable: las mercaderías destinadas para el mar Negro, que llegan del interior del imperio por el Samara, se trasportan por tierra el espacio de 13 1/2 leg. hasta Alexandrovsk, en donde se embarcan por el Dniepr., cuya embocadura se halla á 80 leg. de distancia. Pobl. 3.000 habitantes.

ALEXANDROVSK, V. de la Rusia europea, gob. de Orenburg, distr. y á 16 leg. S. S. O. de Menzelinsk.

ALEXANDROVSK, V. de la Rusia eur.: gob., distr. y á 1 2/3 leg. S. E. de San Petersburgo, á or. del Neoa. Tiene un palacio de silleria, y un magnífico jardin. Industr: fábricas de azucar y de curtidos, y en sus inmediaciones la manufactura de porcelana imperial.

ALEXAPOL, C. de la Rusia eur., gob. de Poltava, distr. y á 5 1/3 leg. de Kabiliaki, á or. del Oriel, que desagua en el Dniepr. Fué poblada en 1674 por los rusos, y se llamaba entonces Nekhorotch, del nombre de un pequeño rio que corre á poca distancia. Celebra anualmente un gran mercado. Pobl. 800 habitantes.

ALEXICO, L. R. de Esp., prov., part., y á 10 leg. de Leon, conc. de Modino: A. O. 27 habitantes.

ALEXIEV, Villa de la Rusia eur., gob., distr. y á 9 1/2 leg. S. O. de Saratof, á or. del Karamich.

ALEXIEV, V. de la Rusia europea, gob. del Voroneje, distr. y á 7 1/2 leg. S. S. O. de Ostrogojsk.

ALEXIÉVSK, V. fortificada de la Rusia eur., gob. de Simbirsk, distr. y á 5 1/2 leg. E. N. E. de Samara, en la confluencia del Kinel y del Samara; habitada por cosacos, artesanos y labradores.

ALEXIÉVSK, V. de la Rusia eur., país de los cosacos del Don, distr. de Kopersk, á or. del Buzuluk, á 2 3/4 leg. N. de su embocadura en el Khoper, y á 26 E. de Pavlovsk. Lleva el nombre de un fuerte del gob. de Vkraina, construido bajo el reinado de la Emperatriz Ana, en 1731, para proteger las fronteras del imperio contra las incursiones de los tártaros de Crimea.

ALEXINA, lug. y parr. de la Rusia eur. gob. de Orel, distr. y á 3 1/3 leg. N. E. de Karátchef, á or. del Obelna. Tiene una fab. de vidrio.

ALEXINA, distr. del gob de Tula, en la Rusia eur. Cuenta una ciudad, 241 lugares con 74 parroquias, y 5.682 granjas. Es generalmente llano, regado en algunas partes por el Oka y algunos arroyos que desaguan en este rio, y poblado de bastantes arboles. Tiene 3 herrerías, 2 fábricas de lienzos, y 90.000 habitantes.

ALEXINA, C. de la Rusia eur., cab. de distr., en el gob. y á 9 1/2 leg. N. O. de Tula; sit. en la or. derecha del Oka y atravesada por el Mordovka. Se pretende que fué fundada por el gran duque de Moskou, Daniel Alexandrovitch. Fué arruinada por los polacos durante las guerras civiles, y en seguida enteramente despoblada por la peste. Los pocos habitantes que le quedaban, abandonaron el antiguo sitio, que era un poco mas alto, y pasaron al que actualmente ocupa. Está rodeado de una muralla de madera, que cae por todas partes en ruinas. Industr.: fabr. de sombreros, de jabon y muchas de cerbeza. Hace un comercio bastante considerable en cáñamo, cueros, sebo, miel y carne salada. Celebra 2 grandes mercados anuales. Pobl. 2.258 habitantes.

ALEXINETS, (novoi), peq. C. de la Rus. eur., gob. de Volhinia, distr. y á 10 1/2 leg. S. S. O. de Kremenetz. Tiene 154 casas.

ALEXINITZA, lug. de la Turquia eur., Sandjiakato de Semendria, en la orilla izquierda del Morava, á 4 leg. N. O de Nisa.

ALEZA, desp. R. de Esp., prov. de Soria, ecsmo de Arciel.

ALFABIA, Sierra de Esp., en la isla de Mallorca, sit al N. de la C. de Palma, en la cual hay una hermosa casa de campo que fué habitacion de los reyes moros, de donde se descubre la amenísima llanura y contornos que presenta la C. de Palma.

ALFACAR, L. R. de Esp., prov., arzob. part. y á 1 1/2 leg. de Granada. A. P. 1840 hab., inclusos 4 cortijos de su jurisd. Prod.: granos y aceite. Industr.: 10 molinos harineros. En la Sierra de este nombre nace un copioso manantial que surte de agua á 10 parr. de Granada, riega los amenos cármenes del pago de Dinamar, despues de haber dado movimiento á los molinos de pólvora que tiene en sus márgenes.

ALFAFAR, L. S. de Esp., prov. part., arzob. y á 1 leg. de Valencia. A. O. 2.251 hab. Sit á 1/2 leg. de esta ciudad, en la parte baja; produce trigo, maiz, seda, legum. y frutas.

ALFAFARA, L.R. de Esp., prov. y arzob. de Valencia, part. de San Felipe. A. O. 689 hab. Sit. á 5 leg. de Caudete con esposicion al S. en terr. mont.: su terreno es bastante fértil; produce trigo, maiz, vino, aceite y seda.

ALFAHUIR, L. ecl. de Esp., prov. y á 12 leg. de Valencia, part. y á 4 leg. de San Felipe. A. O. 280 hab. Prod.: granos, aceite, vino, seda y algarrobas. En su término hay canteras de mármol negro.

ALFAJARRIN, V. S. de Esp., prov. de Aragon, part., correg., arzobip. y á 4 leg. S. de Zaragoza. A. O. 933 hab. Sit. á las inmediaciones del rio Gallego. Prod.: trigo, maiz, aceite, vino y legum.

ALFAJES, cot. red. de Esp., prov. de Aragon, part. de Barbastro, obisp. de Lérida. A. O., que lo es el de Binefar.

ALFAMBRA, r. de Esp., en la prov. de Aragon, part. de Teruel: tiene su origen al S. del Gudar en lo mas alto de la sierra, y

Digitized by Google

empezando su curso hacia S. y O., pasa inmediato á Jorcas y Aguilar, por el término de Camarillas, cuyo pueblo queda á 1 leg. al E. Engrosado desde allí con las aguas de varios arroyos, va doblando su curso hácia O.; deja á Mezquita y Cañadabellid cerca de 1 leg. al N., y tuerce hácia el S., quedando al O. Perales, y al E. Villalba-alta. Pasa despues por la villa de Alfambra, que le da el nombre, y dirigiéndose á Peralejos, Villalba-baja, Cuevas-Labradas y Tortajada, entra en el término de Teruel y desagua en el Guadalquivir.

ALFAMBRA, V. O. de Esp., prov. de Aragon, part., obisp. y á 5 leg. de Teruel. A. O. 1.480 hab. Sit. cerca del rio de su nombre. Prod.: granos, legum., frutas, gan. lan., vac. y yeguar. Industr.: telares de lana y lienzos ordinarios.

ALFAMEN ó PARDINA, L. S. de Esp., prov. de Aragon, part., arzob., correg. y á 8 leg. de Zaragoza. A. O. 605 hab. Sit. en una gran llanura llamada el Campo de Cariñena, á 1 1/2 leg. de este pueblo. Prod.: granos y poco vino de calidad inferior. En sus dehesas pueden mantenerse de 12 á 14.000 cabezas de ganado lanar. Industr.: fábricas de vidrio.

ALFANDEGA-DA-FEE, V. R. de Portugal, prov. de Tras-os-montes, com. de Torremonorvo. Pobl. 689 hab. 1 J. de Fora, casa de misericordia. Sit. en terr. elevado á 4 leg. N. de la Torre de Moncorvo, entre los rios Zacarias y Vallariza. Su clima es templado. Prod.: mucho trigo, aceite, castañas, algun vino, gan. y caza. Su término se compone de 17 felig., que con la de la villa contienen 5.752 hab. y 1.256 fuegos.

ALFANTIGA, L. O. de Esp., prov. de Aragon, part y á 4 leg. de Barbastro, obisp. de Lérida. A. O. 300 hab. Sit. en terr. y clima agradables, á las márgenes del rio Cinca. Prod.: granos, vino, aceite, cáñamo, seda y legum. Industr.: telares de lienzos comunes.

ALFAQUES, puerto de Esp. en Cataluña, correg. y obisp. de Tortosa. A. O. 115 hab. inclusos los de Amposta. Tiene salinas de agua de mar. La poblacion consiste en la administracion de las salinas, las fábricas, almacen para la sal y habitaciones para los empleados y trabajadores. El nombre de Alfaques es corrupcion de la voz arabe *Alzaques*, que significa odre ó cuero para agua. Entre nuestros pastores se conserva el nombre árabe de zaque, con la misma significacion. Este sitio será siempre memorable por la victoria que consiguió Himilcon, general cartagines, sobre las fuerzas navales de los Romanos mandadas por Cn. Escipion, recien llegado á España, en el año 537 de aquella república.

ALFAR, L. sec. de la baronía de Llinás en Esp., prov. de Cataluña, correg. y á 2 1/4 leg. de Mataró, obisp. y á 6 leg. de Barcelona. A. O. 50 hab. Sit. en la sierra ó loma que separa la marina del vallés, al vertiente de este, inmediato á San-Celoni y al origen del Besós, en el desfiladero ó cañada conocido por *Trentapases* en el camino Real antiguo de Barcelona á Francia. Prod.: trigo, piñones y legum. Industr.: fábrica ú horno de vidrio. En lo alto de la loma hay un santuario llamado de *Nuestra Señora del Corredo*. El templo es de arquitectura gótica del primer tiempo, muy espacioso y con campanario de torre muy elevada. Se dice que fué un convento de Templarios.

ALFARA, L. S. de Esp., prov. de Cataluña, correg., obisp. y á 2 1/4 leg. de Tortosa y 32 de Barcelona. A. O. 440 hab. Sit. en terreno montuoso, que produce trigo, vino, aceite, y escelentes maderas. Dista 6 leg. de los Alfaques, que es el puerto habilitado mas próximo.

ALFARA DEL PATRIARCA, L. E. de Esp., prov., arzob. y part. de Valencia. A. O. 821 hab. Tiene un conv. de fr. Sit. á 1 1/4 leg. de Valencia en una hermosa llanura al estremo de la huerta de dicha ciudad. Prod.: trigo, panizo y aceite. Industr.: fábr. de aguardiente. Se llama del *Patriarca*, porque despues de la conquista la compró á la familia de Cruillas el venerable Patriarca D. Juan Ribera, y lo posee el Real colegio de Corpus Cristi de Valencia.

ALFARA DE TORRESTORRES, L. S. de Esp., prov., arzob. y part. de Valencia. A. O. 560 hab. Sit. y prod. (v. TORRESTORRES.) Industria: alfarería.

ALFARAZ, (del árabe *al-faras*, caballo ó yegua, ó de *al-furasan*, caballería ligera que usaban los Moros), L. R. de Esp., prov. y obisp. de Zamora, partido de Sayago. A. P. 254 hab. Sit. al mediodía de un cerro entre montes de encina y roble. Dista 6 1/2 leg. de la capital.

ALFÁRBE, L. S. de Esp., prov. y á 4 leg. de Valencia, part. y á 3 leg. de Alcira. A. O. 1.370 hab. Tiene una parroquia aneja de Llombay. Sit. á la orilla del rio Joanes, ó rio Magno, en una vega cercada de montes en forma de herradura abierta por la parte del S. Prod.: legum., algarr., vino, aceite, seda y mucha alfalfa. En la falda de un monte que llaman la *Colarta*, hay una mina de plata, que no se beneficia, y á corta distancia está la cueva de las Maravillas que presenta hermosos grupos de estalácticas. En la parte de Malá se encuentran unas cristalizaciones en forma de cubos de color rojo, blancos y encarnados, que los naturales creen jacintos, y seguramente son cristales de roca. Celebra mercado todos los martes.

ALFARNATE, puebla R. de Esp., prov. y obisp. de Málaga, á 3 leg. del Colmenar. A. P. 3.602 hab., inclusos 15 cortijos de su jurisd. Sit. entre 4 sierras casi al N. de la cap. y de la cab. de part. Prod.: trigo, ceb., garb. y lentejas. Indust.: telares de paños, y cria de gan. lan. y de cerda.

ALFARNATEJO, puebla R. de Esp., prov. y obisp. de Málaga, part. y á 5 leg. N. de Velez Málaga. A. P. 370 hab., inclusos 11

Digitized by Google

cortijos de su jurisd. Sit. al E. de unas sierras. Prod.: trigo, ceb. y legum., aceite y poco vino. Indust.: 3 molinos de aceite, 2 harineros y una fábr. de aguardiente.

ALFARÓ, C. R. de Esp., en la Rioja, prov. de Soria, part. de Logroño, corregᵒ. de 2.ª clase. Pobl. 8.450 hab. Tiene 3 conv. de fr. y 2 de monjas, una iglesia colegial y un tribunal eclesiástico foráneo. Se halla sit. en los confines de Navarra al pie de una colina, á orillas del rio Alhama, que riega su campiña; abunda en granos, aceite, vino, cáñamo y legum.; últimamente se ha abierto una acequia sacada del rio Ebro, con la cual riegan la 3.ª parte del territorio. Industr.: fábr. de paños bastos. Es patria del Jesuita Alonso Ezquerra, autor de varias obras místicas. Dista 12 leg. E. S. E. de la cabeza del partido y 4 de Calahorra.

ALFARRAS, L. S. de Esp., prov. de Cataluña, correg., obisp. y á 5 1/4 leg. de Lérida y 30 1/2 de la cap., con título de marquesado. A. O. 325 hab. Sit. en terr. llano en una fértil hondonada, á or. del rio Noguera Rivagorzana sobre el cual tiene un puente. Prod.: trigo, vino, aceite, legum., cáñamo y seda. Tiene molinos harineros. Dista 16 leg. de Tarragona, que es su puerto habilitado mas inmediato.

ALFARRASÍ, L. S. de Esp., prov., arzob. y á 10 1/2 leg. de Valencia, part. de San Felipe. A. O. 574 hab. Sit. á 1 1/4 leg. de la cab. de part. en la montaña que domina la ciudad. Prod.: trigo, maiz, seda, aceite y vino.

ALFAS, L. de Esp., prov. y arzob. de Valencia, part. de Denia. 927 hab. Tiene un término de mucha estension y produce trigo, otros granos, algarr., legum., pasas, lana, aceite, seda y vino.

ALFAYA, peq. C. de la Guinea superior en el pais de los Fulahs, á or. del Calinkie, á 2 1/2 leg. S. O. de Timbu.

ALFAYATES, V. de Portugal, prov. de la Beyra, com. de Trancoso. Tiene J. O. 3 vereadores y procurador del concejo. Pobl. 388 hab. Sit. á 11 leg. S. E. de la V. de Troncoso, y 6 1/2 S. de la de Almeyda; en una altura. Está cercada de muros con 2 puertas y varias trincheras, dentro de las cuales tiene un castillo, y fuera una atalaya. Su término se compone de 3 felig., con 1.779 hab. y 393 fuegos: produce granos, escelente lino y legumbres.

ALFDORF, lug. del reino de Wurtemberg, circulo del Iaxt. correg. superior de Lorch. Sit. á 1 1/4 leg. N. O. de Gmund. Pobl. 1.207 habitantes.

ALFECHE, L. de Esp., prov. de Valencia; 186 hab. Prod.: trigo, otros granos, aceite, algarr., pasas, higos, almendras, seda y vino. Sit. (V. LANUAN.)

ALFEIZERAON, V. ab. de Portugal, prov. de Estremadura, com. de Alcobasa; 1.297 hab. Tiene J. O., 2 vereadores, procurador del concejo y demas oficios de justicia. Sit. en una estensa campiña entre la costa del Océano y una sierra sit. al E. Sus tierras se hallan cercadas de lagunas, y en gran parte cubiertas de arena. Prod.: trigo y otros granos. Tiene un antiguo castillo. Dista 1 leg. O. de Cella.

ALFELD, C. del reino de Hanover, prov. de Hildesheim, sit. en la confl. del Leine y del Varna, á 3 1/3 leg. S. O. de Hildesheim. Está rodeada de murallas; tiene una intendencia general, una escuela normal, una iglesia luterana, otra católica y 3 hospitales. Comercia en hilos y telas, y cultiva el lúpulo. Pobl. 2.108 hab.

* ALFEO, r. de la Grecia, que nace en la parte S. E. de la Arcadia. Pasaba por Pisa y Olimpia. En sus riberas se celebraban los juegos olímpicos. Pausanias dice que los Elios habian prohibido á las mugeres asistir á estos juegos y que la única que quebrantó la ley disfrazada de hombre, fué descubierta, por no haber podido contener su gozo al ver salir victorioso á su hijo. Sin embargo fué perdonada por consideracion á su padre, marido é hijo que alcanzaron el premio.

AL-FERAA, C. de la Arabia, en el Hedjas, á 24 leg. S. de Medina.

ALFEROVKA, V. de la Rusia eur. gob. de Voronejé, distr. y á 2 1/2 leg. N. N. E. de Novo-Kopersk.

ALFÉS, L. E. de Esp., prov. de Cataluña, corr., obisp. y á 1 leg. de Lérida y 25 de Barcelona. A. O. 352 hab. Sit. en terreno llano y á la orilla izquierda del rio Segre. Prod.: trigo y aceite. Dista 13 leg. de Tarragona, que es el puerto habilitado mas procsimo.

ALFIDENA, *Atufidena*, V. del reino de Nápoles, prov. del Abruzo Ulterior 2°, distr. y á 6 3/4 leg. S. S. E. de Sulmona, territorio de Castel di Sangro, sit. en la base de los apeninos, y bien ventilada. Su territorio produce pocos granos. Tiene pastos para ganado mayor. Pobl. 1.426 hab.

ALFILORIO, barr. de Esp., prov. de Asturias, conc. de Morcin, de la parr. de Piñera. (V.)

ALFOCEA, V. S. de Esp., prov. de Aragon. part., correg., arzob. y á 2 leg. N. de Zaragoza. A. O. 154 habitantes.

ALFONDEGUILLA, (diminutivo de Alfóndiga, derivado del árabe *alfondok* meson, posada ó venta.) L. S. de Esp., prov. y á 7 leg. de Valencia, part. y á 4 1/2 de Castellon de la plana, obisp. de Tortosa. A. O. 432 hab Sit. en terreno muy escabroso. Prod: trigo, aceite y algarrobas.

ALFONJE, ald. E. y S. de Esp. en Galicia, prov. de Lugo, jurisd. de Gomean y Matafajin; de la parr. de Gomean. (V.)

ALFONJE, ald S. de Esp. en Galicia, prov. y obisp. de Lugo, jurisd. de Saviñao, de la parr. de Santa María de Marrube. (V.)

ALFONSO, isla del Archipielago de las Seychelas, en el Océano Indio equinoccial. Lat. S. 8° 58'. Long. E. 55° 1'.

ALFORD, C. de Inglaterra, condado, y á 8 1/2 leg. E. de Lincoln, division de

Lindsey, hundred ó part. de Calceworth, sit. á orillas de un rio que desagua en el mar; á 1 3/4 leg. mas abajo. Tiene una escuela gratuita, y celebra un mercado cada semana. Pobl. 1506 hab. Industr.: tejidos de lana.

ALFORD, peq. lug. de Escocia, cond. de Aberdeen, silla de un presbiteriato, sit. en la orilla derecha del Don, á 3 leg. N. de Kincardina, y á 7 1/4 O. N. O. de Aberdeen. En Julio de 1663 los confederados mandados por el general Baillie, fueron derrotados por los realistas mandados por el Marques de Montrose. Pobl. 826 habitantes.

ALFORD, distr. de los Estados-Unidos, estado de Massachussets, cond. de Berk. Pobl. 570 habitantes.

ALFORSTOWN, cab. del cond. de Moore, en la Carolina septentrional, en los Estados-Unidos.

ALFORES, lug. de las islas de la Sonda. (v. MARAFORES.)

ALFORJA, V. Eel. de Esp., prov. de Cataluña; correg., arzob. y á 5 leg. N. O. de Tarragona, y 21 de la Capital. A. O. 1817 hab. Tiene 1 hosp. Sit. en terreno algo mont. al pie de las sierras del Priorato, plantadas de viñas hasta lo mas elevado de sus cumbres; su clima es sano y fresco; tiene pozos de nieve y 4 fuentes de agua muy saludables. Prod.: granos, vino, aceite, y mucha avellana. Indust.: fábr. de aguardiente (v. REUS COMARCA Y VILLA.) Fué llamada antiguamente *Castrum Alfurgiæ* y fundada la nueva villa el año 1158, despues que el Conde de Barcelona Don Ramon Berenguer hizo donacion de su término conquistado á los moros, á favor de Ramon Gavalgandi, la que fué confirmada por el arzobispo de Tarragona en 1173, reservándose los diezmos y nombramiento de justicia. Es cabeza de la Baronia de su nombre. Celebra feria franca el segundo domingo de octubre, que le concedió Don Cárlos III. y mercado franco todos los martes concedido por Felipe III. Hace por armas un castillo y por timbre su antiguo nombre *Castrum Alfurgiæ*.

ALFORNON, L. S. de Esp., prov. y arzob. de Granada, part. de Torviscon, en las Alpujarras. A. P. Prod.: trigo, ceb. y vino: pobl. (v. SORVILAN.)

ALFORQUE, L. S. de Esp., prov. de Aragon, part., correg., arzob. y á 10 leg. de Zaragoza. A. O. 439 hab. Sit. en una altura en las inmediaciones del rio Ebro. Prod.: trigo, maiz, aceite, legum., vino, higos, pasas y seda. Indust. 1 molino harinero, y otro de aceite.

ALFORT, ald. de Fr. que depende del lugar de Maisons, departamento del Sena, distr. de Sceaux, territ. de Charenton, á 2 leg. S. E. de Paris. Es célebre por la escuela real veterinaria establecida en ella en 1766, la cual tiene una biblioteca particular, un gabinete de anatomia comparada, y otro de patología. Tiene cuadras especiales para los animales enfermos, un jardin botanico, un laboratorio de química, y un anfiteatro destinado á las diferentes partes del arte veterinaria y de la economia rural. En esta aldea se mantiene con el mayor cuidado un hermoso rebaño de carneros merinos para cruzar las castas con el objeto de mejorar las lanas. Esta aldea está separada de Charenton por el Marne.

ALFOU, ald. R. de la Bailia de Vilamajor en Esp., prov. de Cataluña, corr. y á 1 3/4 leg. de Mataró; A. O. 77 hab. Sit. cerca del nacimiento del rio Besós. Prod.: granos y legum. Dista 6 leg. de Barcelona.

ALFOZ, (SANTA EULALIA DEL), felig. S. de Esp. en Galicia, prov. y obisp. de Lugo, jurisd. de Triacastela. A. O. 209 hab.; 1 parr. que comprende la ald. Arjeleiro, con otra aneja sit. en el valle de Triacastela, y de iguales producciones. (V.)

ALFOZ DE CASTRO DE ORO, jurisd. ab. y E. de Esp. en Galicia, prov., obisp., y á 2 leg. de Mondoñedo y 22 de Santiago, compuesta de 8 felig., que son Santiago de Adelan, Santa Maria de Bacoy, San Sebastian de Carballido, San Salvador de Castro de Oro, San Vicente de Lagoa, San Pedro de Mor, San Mamed de las Oiras y Santa Maria de Pereiro, cuyos vecind. y demas se hallarán en sus respectivos artículos.

ALFRANCA, cot. red. de Esp., prov. de Aragon, part. de Zaragoza; es de realengo con A. P.

ALFRED, distr. del alto Canadá, cond. de Prescott, á orillas del Vauac.

ALFRED, distr. del alto Canadá, cond. de Glengary, el 3º subiendo el Vauac.

ALFRED, distr. de los Estados-Unidos, estado del Maine, cond. y á unas 7 1/4 leg. N. de York. Pobl. 1.271 habitantes.

ALFRED, distr. de los Estados-Unidos, estado de Nueva-York, en la parte S. E. del cond. de Alleghany. Pobl. 1.701 habitantes.

ALFRETON, C. de Inglaterra en el cond. y á 3 1/2 leg. N. de Derby, hundred ó part. de Scarsdale. Tiene una mina de Turba en sus inmediaciones. Industr.: fábr. de medias y alfarerias. Pobl. 4.700 hab.

ALGA, ald. S. de Esp. en Galicia, prov. de la coruña, jurisd. de Encrobas, arzob. de Santiago; de la parr. de San Martin de Cereda. (V.)

ALGABA (del árabe *algoba* la selva,) (LA) *Balbili*, V. S. de Esp., prov., arzob. y á 1 leg. N. N. E. de Sevilla, part. de San Lucar la mayor con título de marquesado. A. O. 3.223 hab., inclusos los cortijos de su jurisd. Tiene 1 conv. de fr. estramuros. Sit. entre el Guadalquivir y el arroyo de Huerba: su terreno es fértil, pero sujeto á las inundaciones del Guadalquivir. Prod.: trigo, ceb., maiz, yeros, habas y garb. Indust.: objetos de palma.

ALGADEFE, V. S. de Esp., prov. y á 6 1/2 leg. de Leon; es escenta de la Abadia de San Pedro de Eslonza. A. O. 718 hab. Sit. en terreno llano, á 1/2 leg. del rio Esla. Prod.: granos y vino, y comercia en estos artículos.

ALGAJOLA, peq. C. fortificada y puerto

Digitized by Google

de mar en la costa septentrional de la isla de Córcega, distr. y á 1 3/4 leg. N. E. de Calvi, en la embocadura del Aregno.

ALGAMITAS, L. S. de Esp., prov. arzob. y á 17 leg. de Sevilla, part. de Osuna. Tiene teniente correg. Pobl. 649 hab. Sit. al pie de unos cerros muy elevados, arbolados de encinas: en lo mas alto de uno de ellos hay una fuente, cuyas aguas son muy eficaces para el mal de orina; su término está en la mayor parte poblado de montes muy productivos, viñas y olivares.

ALGAN, ald. S. de Esp, en Galicia, prov. de Lugo, jurisd. de Lagostelle, de la parr. de su jurisd. (V.)

ALGAÑON, ald. R. de Esp., prov. de Aragon, part. y á 6 leg. de Barbastro, obisp. de Lérida. A. O. dependiente del de Tamarite. Pobl. 133 hab. Prod.: (v. BARBASTRO).

ALGAR, (formado del artículo árabe *al*, y *gar*, concavidad), V. S. de Esp., prov. y á 18 leg. de Guadalajara, part. y obisp. de Sigüenza, tierra de Molina de Aragon, sesmo del Campo. A. O. 187 hab.; 1 parr. aneja de Mochales. Sit. á orillas del rio Mesa en terreno quebrado. Prod.: granos, cáñamo, patatas, frutas y ganados.

ALGAR, V. S. de Esp., prov. de Granada, A. O. 270 hab. Es ecsenta de la jurisd. de part. Se fundó por los años 1773 en una dehesa, que llamaban de Algar ó Sotogordo, entre la villa de Jenez y la de Benoacoz.

ALGAR, L. ab. de Esp., prov., arzob. y á 6 leg. de Valencia, part. y á 7 leg. de Castellon. A. O. 755 hab. Sit. en una llanura á la falda de un monte plantado de moreras, olivos, almendros y viñas. Prod.: trigo, maiz, aceite, vino, seda, gan. lan. y cabr. Indust.: 2 fábricas de aguardiente. Hace por armas un escudo partido por medio; en la parte superior una cruz blanca, y en la inferior un campo de oro, y las cuatro sangrientas barras de los Condes de Barcelona.

ALGARBE, (del árabe *algarb*, poniente). Es la prov. mas meridional y mas pequeña de Portugal. Linda al N. con el Alentejo, del del cual la separa la sierra de Monchique; al E. con el Guadiana, que la separa de España; al S. y al O. con el Océano Atlantico. Se estiende entre los 36° 56′ y los 37° 56′ lat. N.; y entre los 3° 32′ y los 5° 21′ long. O. Tiene 26 1/2 leg. de largo, sobre 8 de ancho; su superficie es de unas 200 leg. cuadr. Los límites del N. y algunas partes del centro están cubiertas de montañas, casi todas inaccesibles, que se dirigen hácia el mar. Los valles que forman estas montañas al O., tienen bastante anchura; pero van estrechándose hácia el E. Las costas son bajas, y generalmente mas sesgadas al S. que al O. En la parte interior, el suelo es pedregoso, y la tierra vegetal no tiene las mas veces sino dos pulgadas de espesor. El Guadiana es el único rio de consideracion que atraviesa esta provincia; tiene otros rios menores que bajan de las montañas y desaguan en el mar. Tiene algunas fuentes de aguas minerales: la costa meridional ofrece varias bahías escelentes. Goza de un clima benigno y salubre. Las brisas del mar templan el calor escesivo; y el invierno se parece á la primavera lluviosa de los paises septentrionales; los árboles reverdecen en el mes de diciembre. Esta prov. produce pocos granos y consume los de España. Los pastos son muy escasos; y las manadas de cabras hallan difícilmente con que alimentarse. Produce vinos, de los cuales los mejores son los de Lagos, Villanova de Portimao y Alvor; sosa, limones, naranjas, higos, granadas y dátiles en abundancia; sus aceitunas son de calidad mediana. En algunos montes se encuentra el alcornoque, la coscoja, la encina y el castaño. Sus habitantes se ocupan casi esclusivamente en la pesca y en la agricultura; tambien fabrican lienzos, son industriosos y buenos marineros, y su carácter y costumbres son muy parecidas á las de los Andaluces Su comercio consiste en la esportacion de frutas secas, kermes, vino y sal. Pobl. 127.615 hab.

Esta prov. tiene el título de reino. En otro tiempo comprendia un territorio mucho mas estenso, no solo en la costa de España hasta Almeira, sino tambien en la costa de Africa. Este es el motivo por el cual, los reyes de Portugal, despues de haberse apoderado de Ceuta y Tánger, se titularon *Reyes de los Algarbes citerior y ulterior*. Esta prov. se divide actualmente en tres comarcas: Faro, Lagos y Tavira. Tiene algunas plazas fuertes en la costa; las principales son: Sagres, Lagos y Castro Marin.

Los Reyes de España, como Reyes de Leon y Castilla, tenian sus pretensiones sobre el de los Algarbes; pero el año de 1188 el Rey D. Sancho I tomó á los moros la villa de Solves, y el siguiente algunos otros distritos; y desde entonces tomó el título de Rey de Algaibe, como prueba una donacion hecha por este Príncipe en 7 de julio de 1180 que se conserva en el conv. de Grijo, en la *torre do Tombo*, que dice así: *Sancius Dei gratia Portugalliæ, et Algarbii rex, etc.* D. Sancho II en 1242 se apoderó de la villa de Tavira, que con otros lugares cedió á la órden de Santiago y al gran Maestre de dicha órden, que confirmó el Papa Inocencio IV, en la que se ve claramente que era Señor Soberano del pais. El Rey D. Alfonso III estendió mas sus conquistas sobre los Moros, y les tomó la villa de Faro, con cuyo motivo, tuvo que sostener una guerra en 1252 contra el Rey de Castilla, Alonso X, que tenia sus pretensiones sobre él: ó fuese que Sancho II le hubiese abandonado refugiándose en Toledo; ó fuese porque el Rey Moro, echado del Agaibe le hubiese cedido sus derechos, recibiendo en cambio el condado de Niebla; ello es que la guerra no se acabó hasta el año 1263, por un tratado que mantenia al Rey de Castilla, durante su vi-

Digitized by Google

da en posesion del reino de Algarbe, reservando al Rey de Portugal la propiedad y soberanía. Habiendo casado este con D.ª Beatriz, hija del Rey de Castilla, se concluyó entre los dos Reyes en dicho año, que el castellano desistiria del usufruto de dicho reino, y el portugues concurriria con el socorro de 50 lanzas mientras viviese: pero habiendo el infante D. Dionisio servido voluntariamente á su abuelo contra los Moros, obtuvo en 1266 la cesion de las 50 lanzas, de modo que el Algarbe quedó desde entonces libre y uno de los dominios del Rey de Portugal.

ALGARINEJO, V. S. de Esp., prov., arzob. y á 9 leg. O. N. O. de Granada. part. vicaría y á 3 N. E. de Loja. A. M. de 1.ª clase y 2 ord. 4.721 hab., inclusos 7 cortijos de su jurisd. Sit. al pie de una sierra á or. y confluencia del rio Genil y el arroyo Turca, que nace en ella y riega su hermosa y dilatada campiña. Prod.: trigo, ceb., aceite, algun vino y seda; cria gan. vac. y de cerda. Esta villa es título de marquesado, que poseen los condes de Luque.

ALGARRA, L. S. de Esp., prov., obisp., part. y á 10 leg. de Cuenca. Reg. P. sugeto á la jurisd. de Moya. Pobl. 156 hab. Sit. en terreno escabroso en la falda de un monte bastante elevado; abunda en aguas. Prod.: legum. y ganado.

ALGARROBO, V. S. de Esp., provincia, obisp., y á 6 leg. de Málaga y 12 de Granada, part. y á 1 leg. E. de Velez Málaga. A. O. 3.350 hab., inclusos 6 cortijos de su jurisd. Sit. á or. del arroyo Prio. Prod.: granos, naranjas, limones, aceite, vino, frutas, cañas dulces y almendras. Indust.: 1 fábrica de aguardiente, 1 molino harinero, otro de aceite, un ingenio de azucar, y alguna cria de gan. lanar.

ALGAS, cot. red. de Esp., prov. de Aragon, part., obisp. y á 1 1/2 leg. O. N. O. de Huesca, y 10 de Zaragoza; 11 hab. Prod.: granos y ganado lan.

ALGAS, R. de España, prov. de Aragon, (v. ESAO).

ALGATOCIN, V. S. de Esp., prov. y obisp. de Málaga, part. de Ronda. A. O. 3.225 hab. Sit. en la falda E. del carril que desde Ronda va á Gibraltar. Prod.: vino, castañas, guindas y pasas. Indust.: 1 fábrica de tinte azul, 2 de jabon blando y 20 de aguardiente.

ALGAU, com. montañosa de Baviera, entre el lago de Constancia, el Lech y los Alpes del Tirol. Los altos montes que la atraviesan, se llaman los Alpes de Algau; el Hochvogel, que hace parte de ellos, se eleva á mas de 10.500 pies sobre el nivel del mar.

ALGAYDA, (del artículo árabe *al* y de la palabra *gayda*, que significa bosque ó sitio de espesos matorrales), V. R. de Esp., en la isla de Mallorca y de su obispado. A. O.; pobl. en 1830, 2.337 hab.: tiene una parr. matriz con 4 filiales que son: Banda, Pina, Punchuat y Castelig., un colegio con cátedra de latinidad. Sit. en una eminencia llamada Banda, á 4 leg. de Palma, su cap. Prod.: granos en abundancia, legum.; higos, buen vino, poco aceite, y gan. lan., vac. y de cerda; abunda en pozos y fuentes. Indust.: alfareria, tejas y fábr. de aguardiente. Es patria del ex-Jesuita Bartolomé Pou, peritísimo en las lenguas griega y latina.

ALGECILLA, V. S. de Esp. en la Alcarria, prov., part. y á 7 leg. de Guadalajara, obisp. de Sigüenza. A. M. 935 hab. Sit. en el declive de una cuesta en terreno fértil. Prod.: trigo, legum., vino, mucho cáñamo, y gan. lan.

ALGECIRA, masadas de Ladruña en España, prov. de Aragon, arzob. de Zaragoza, corrreg. y á 6 leg. de Alcañiz.

ALGECIRAS, (nombre arábigo, de *al* y *chazira*, que significa la isla. Los Arabes le dieron este nombre por parecer una isla mirada desde el mar) *Portus Albus*, C. R. de Esp., prov., part. y obisp. de Cádiz. A. M. de 1.ª clase. Pobl. 15.829 hab. Tiene un conv. de fr., un hosp. de caridad y 2 cuarteles. Tiene buen caserío, calles espaciosas y una magnífica plaza. En esta ciudad reside el comandante general del campo de San Roque. Está sit. á la or. del mar y en la costa occidental de la bahía de Gibraltar, á 1 1/2 leg. de la plaza y monte de este nombre. El ámbito que ocupa es un terreno casi llano, escepto en la parte del O., donde hay una altura coronada en otro tiempo por un fuerte castillo. Lo restante del terreno es alto, ondeado con algunos vallecitos, por donde corren varios arroyuelos, y el rio de la Miel que dividia las 2 antiguas Algeciras. El clima es sumamente benigno y apacible, mereciendo justamente los elogios que de él hicieron los Romanos y los Arabes durante su respectiva dominacion. El puerto está sit. en frente de la boca del rio de la Miel, cubierto y abrigado de todos vientos por la disposicion de la costa, menos por el S. E., del cual tambien le reparan mucho 5 órdenes de peñas estrechas casi paralelas entre sí, con distancia de 20 toesas una de otra, las cuales tirando del S. O. al N. E. son como otros tantos muelles donde se estrellan las olas. Tiene ademas un islote, llamado de la Palomilla, sit. á 2.400 pies de la ciudad, contiguo al primer orden de peñas. El plan del puerto es de muy seguro surgidero de lama y arena, limpio y de un fondo considerable. En la marea baja hay mas de una braza de agua á la distancia de 40 toesas de la orilla, y en frente del rio de la Miel, á 70 toesas hay 3 brazas sobre pie, mas ó menos. Es puerto habilitado para la importacion de cueros al pelo del estrangero y cabotage. Esta ciudad fue ganada á los moros por el Rey D. Alonso XI. Se puso el sitio el 3 de agosto de 1342, el cual duró con varios acontecimientos, que lo hicieron uno de los mas

Digitized by Google

famosos que hubo en España, el espacio de 19 meses y 23 dias, hasta el 26 de marzo de 1344 en que se entregó, é hizo el Rey su entrada solemne en ella el 28 del mismo mes. En 1369, habiendo declarado la guerra los moros de Granada á D. Enrique II, sucesor de Alonso XI, volvieron á apoderarse de Algeciras, la cual desmantelaron y destruyeron. En 1801, el contra almirante Linois, atacado por la flota inglesa de fuerzas muy superiores á las suyas, desarboló 3 navíos ingleses, tomó uno, mató mas de 1500 hombres y logró reunirse con la escuadra española en este puerto. Dista 28 leg. de Sevilla, 4 O. de Gibraltar por tierra, y 4 E. de Tarifa.

ALGEMESI, V. R. de Esp., prov., arzob. y á 7 1/2 leg. de Valencia, part. y á 1 1/2 de Alcira. A. O. Pobl. 10.989 habitantes. Tiene un conv. y un hosp. Sit. en una amenísima llanura á la margen occ. del Jucar en el camino real que conduce á Alcira y San Felipe de Játiva. Prod.: mucho arroz, poco trigo, maiz, seda, aceite y algarrobas.

ALGENROTH, lug. del gran ducado de Oldenburg, principado y á 2 1/4 leg. N. E. de Birkenfeld en el Hundsruck. Tiene canteras de piedra ágata. Pobl. 198 hab.

ALGEROE, isla de la costa occidental de Noruega. Lat. N. 60° 21'; long. E. 8° 41'.

ALGERRI, L. ab. de Esp., prov. de Cataluña, correg. y á 4 1/2 leg. N. de Lerida y 28 1/2 de Barcelona, obisp. de Urgel. A. O. 600 hab. Sit. en las inmediaciones del rio Noguera Ribagorzana. Prod.: mucho trigo, ceb., maiz, legum., aceite, vino y pastos. Dista 19 3/4 leg. de Tarragona, que es el puerto habilitado mas prócsimo.

ALGESHEIM, lug. y peq. fortaleza del gran ducado de Hesse-Darmstad, prov. del Hesse del Rin, territorio de Ober-Ingelheim. Sit. á 2 2/3 leg. O. S. O. de Maguncia, y á 1 leg. del Rin, al E. de Bingen. Tiene un hosp. Celebra 2 ferias, y coge buen vino. Pobl. 1.400 hab.

ALPESUR, V. de Portug. prov. de Algarve, com. de Lagos. J. O. 701 hab. Sit. en un peq. valle; tiene algunas viñas y olivos, y buenas tierras de pan llevar; sus montes abundan en caza.

ALGEZARES, (del árabe *al* y *chebs*, el yeso.) L. R. de Esp., prov. y part. de Murcia, obisp. y á 7 1/2 leg. de Cartagena. A. O. 2.591 hab. Tiene un conv. de fr. Sit. al S. y á 1 leg. de Murcia, al pie de la sierra de Santa Catalina: sus calles son pendientes, y las casas bastante buenas. Su cielo es alegre, y ofrece la poblacion un aspecto agradable porque dominando á la ciudad y á sus cultivados contornos, presenta una vista sobremanera deliciosa. Los habitantes son aseados, robustos y aplicados al trabajo; el riego está muy bien repartido por medio de canales. Prod.: toda especie de granos y frutas. Una gran parte de sus vecinos se dedican al comercio y tráfico: llevan azafran y seda á Gibraltar, de donde estraen varios géneros que venden en la provincia y parte de la de Cuenca. En sus inmediaciones hay un santuario muy devoto y concurrido, llamado Nra. Sra. de la Fuensanta, en la tierra de este nombre. El de este lugar toma origen de los muchos yesares que hay cerca de él, de que surten á la cap. Es patria de D. Diego Saavedra Fajardo ministro plenipotenciario en varias córtes y congresos, introductor de embajadores del Concejo y Cámara de Indias, y escritor ilustre del reinado de D. Felipe IV. Nació en 1584.

ALGEZIKAH, (que significa isla en árabe) ó MESOPOTAMIA, (nombre de origen Griego, que significa entre dos rios) ó ARMENIA MAGNA (grande Armenia), comarca de la Turquia asiática sit. entre el Tigre y el Eufrates. Este pais forma una parte de los bajalatos de Bagdad, de Mosul, de Racca y de Diarbekir; está bien regado y distribuido en valles y colinas. Se encuentran en él algunas minas de oro, plata y cobre; las de Maaden son famosas por su abundancia. En las orillas del Tigre hay bosques de grandes arboles. Alexandro y Trajano hicieron construir sus flotas con la madera de estos bosques. Las orillas del Eufrates estan llenas de bosquecillos de lilas y jazmines; la viña, el olivo y todos los frutos de estos climas benignos crecen en abundancia; el tabaco, el algodon, la seda, la lana, el maná y otras producciones preciosas harian de esta comarca una de las mas ricas del imperio Turco, si se lograse contener las incursiones devastadoras de los Kurdos y Beduinos.

ALGHERO ó ALCHERI, C. de la costa occidental de Cerdeña, divis. y á 5 leg. S. S. O. del cabo Sassari, está bien fortificada, particularmente por la parte del mar; pero la dominan dos montañas; su peq. puerto no puede recibir mas que barcos menores. A distancia de cerca 1 leg. se encuentra Porto Conte, el mejor y el mas seguro de la isla; tiene capacidad para muchas flotas, y está defendido por torres guarnecidas de artillería. Esta ciudad es residencia de un obispo sufragáneo del Arzobispado de Sassari; tiene una hermosa catedral, muchos conventos y un colegio. En 1803 se estableció en ella un puesto. El aire es sano, y el terreno fértil; en 1804 se ensayó en dicho terreno el cultivo del añil, que produjo abundantemente. Hace un comercio considerable en trigo; en sus costas se pesca el coral. Se cree que esta ciudad fué fundada por una colonia de Barceloneses; pues ademas de otros datos, el pueblo habla el catalan. Pobl. 7.000 hab.

*ALGIDUM, C. y monte cerca de Tusculum, á 5 leg. S. E. de Roma. En este sitio, hallandose los Romanos cercados por los Equos y Volscos, fueron librados por Q. Cincinnato, que abandonó el arado para correr al auxilio de los suyos; 456 años antes de J. C. En este sitio se hallaba acampado el

Digitized by Google

Centurion Virginio, cuando supo la infame tentativa de Apio Claudio contra su hija Virginia.

ALGIMIA DE ALMONACIR, L. S. de Esp. prov. y á 10 leg. de Valencia, part. y á 20 de Morella, obisp. de Segorve. A. O. 931 habit. Sit. en terreno montuoso, cubierto de moreras, olivos, almendros y viñas. Prod.: trigo, aceite, seda, vino, y frutas. Tiene minas de cobre que no se benefician. El nombre de este lugar es de origen árabe y significa *junta ó congregacion.*

ALGIMIA DE TORRES-TORRES, L. S. de Esp., prov., part., arzob. y á 5 leg. de Valencia. A. O. 746 hab. Sit. á la falda de un monte, en terreno llano fertilizado por el rio Palancia, y plantado de moreras, viñas y árboles frutales. En los montes hay mucha caza mayor y menor. Prod.: gran. maiz, seda, vino, higos y algarrobas.

ALGINET, V. S. de Esp., prov., arzob. y á 4 leg., S. S. O. de Valencia, part. y á 2 N. de Alcira. A. M. de 1ª clase y 2 ord. 2.485 hab. Sit. en una dilatada y fértil llanura. Prod.: trigo, maiz, arroz, aceite, algarr., moreras y vino.

AL-GIOGY, lug. de la Transilvania, territorio de Hunyad, sit. á or. de un peq. rio que desagua á poca distancia en el Maros, á 4 leg. E. N. E. de Deva, y á 5 O. de Mullenbach. Tiene una iglesia griega y otra luterana. Sus alrededores producen buenos frutos, y en ellos se encuentra una fuente de aguas termales.

ALGIVE ó SAN GIL, desp. S. de Esp., prov. de Toledo, part. de Ocaña.

ALGODON, isla del Océano atlántico sit. al N. E. de Santo Domingo entre la punta S. del Caico Grande y la de Pañuelo Quadrado.

ALGODONALES, *Livar* L. S. de España, prov., arzob. y á 14 leg. de Sevilla, part. de Marchena. A. O. 4.503 hab. Tiene un conv. estramuros. Sit. en la falda llamada Bijar, donde nacen tres abundantes fuentes, cuyas aguas riegan sus tierras. Prod.: algun trigo, ceb., semillas, aceite, frutas, vino y gan. de todas especies. Industr.: 5 molinos harineros, 8 de aceite y fabr. de esparto y lienzos del pais.

ALGODRE, L. R. de Esp., prov., obisp. y á 3 leg. de Zamora, part. de los lug. del Pan; A. P. 305 hab. Sit. cerca del rio Valderaduey. Prod.: granos.

ALGONQUINOS, peq. Tribu de la grande nacion de los Lenni Lenapé en la América Septentrional. Se habia tomado sin razon el nombre de esta Tribu para designar á estos últimos. Una poblacion de 1.300 Algonquinos ó de sus descendientes habitan en las orillas del lago San Juan y en las del Saghenay; son blandos y apacibles: cerca de la mitad de ellos se han convertido al cristianismo por los desvelos de un misionero de Quebec. Su idioma se puede mirar como madre de todos los demas del pais, en que se nota poca diferencia entre ellos.

ALGORA, V. S. de Esp., prov. de Guadalajara, obisp. y á 2 leg. de Siguenza; esenta de la jurisd. de part. A. O. 468 hab. Sit. en la carretera que de Madrid va á Zaragoza y Barcelona por Guadalajara y Daroca. Prod.: granos, yeros, legum. y leña. Indust.: grangeria de gan. lan. y arriería.

ALGORFA, L. S. de Esp., prov. y 28 leg. de Valencia, part. y á 2 de Orihuela. A. O. 243 habitantes.

ALGOSO, V. de Portug., prov. de Tras-os-montes, com., obisp. y á 5 1/2 leg. O. de Miranda. Tiene un J. de Fora, 3 vereadores y otros oficios de justicia. Pobl. 646 hab. Sit. entre los rios Angueira y Mazanas. La domina un Cást. muy elevado. Goza de fuero.

ALGUARDO, L. de Esp., prov. de Asturias, conc. de Ivias, 79 hab.; parr. de Cecos (V.) Sit. á la márgen derecha del rio Ivias.

ALGUAYRE, V. ab. de Esp., prov. de Cataluña, correg., obisp. y á 3 1/4 leg. N. N. O. de Lérida. A. O. Pobl. 1.200 hab. Sit. al pie de una altura, sobre la cual hubo un castillo, á 3/4 de leg. del rio Noguera Ribagorzana. Su territ. abunda en trigo, ceb., y mucha fruta; vino y aceite. Tiene un pozo para hielo de unos 100 pies de profundidad y mas de 30 de diámetro, de piedra sillar, con una hermosa poterna que se cree obra de los árabes. Esta villa con su cast. pasó al dominio de los caballeros hospitalarios en 1186, por permuta que estos hicieron del castillo y villa de Centina con el rey Don Alonso de Aragon. En 1250 fué cedida á la marquesa de Sanguardia con todas sus rentas y pertenencias, con el objeto de que se fundase en su castillo un monasterio de monjas de la misma órden, el cual fué trasladado en Barcelona en 1699, quedando abandonado aquel edificio, cuyos restos se ven en el dia, y tambien los de otros varios. Su iglesia parr. es magnífica y de construccion moderna. Es patria de San Fausto. Dista 29 1/4 leg. de Barcelona y 19 1/4 de Tarragona, que es su puerto habilitado mas proximo.

ALGUAZAS, V. R. de Esp., prov., part. y á 2 1/2 leg. de Múrcia, obisp. de Cartagena. A. O. 1.890 hab. Sit. en terreno llano cercado de huertas. Báñala por el E. el rio Segura. Prod.: trigo, ceb., maiz, aceite y seda. Industr.: 6 telares de lienzo, arriería, y tráfico en gan. lan. y cabr.

ALGUIJUELA, V. S. de Esp., prov. y obisp. de Salamanca, part. de Miranda del Castañar. A. O. 921 hab. Tiene una parr. con una aneja. Sit. y prod.: (v. SOTOSERRANO.)

ALGUEL, lug. del reino de Marruecos, sit. sobre un monte al S. de Safieh. Antiguamente estaba en poder de los portugueses.

ALHAMA, part. de Esp., prov. de Granada; comprende su jurisd. 6 pueblos y algunos cortijos. Está situado al O. de Granada con cuyo part. confina por el E.; por el N. con el de Loja; por el O. con el de Antequera y Velez Malaga, y por el S. con el de

Digitized by Google

Almuñecar. Su terreno es sumamente elevado y montañoso, cuya cordillera es una ramificacion de las sierras de Antequera. Riegan sus términos los rios Velez y Marchan que fecundan algunas vegas muy productivas de granos y buenos vinos. Los montes están poblados de árboles, yerbas medicinales, buenos pastos y gan. lanar y de cerda. El estribo sobre el cual está situada la villa de Alhama es bastante escarpado, destacado y separado por una angosta cañada de la sierra llamada de la Muela, de la que se separa el rio de este nombre, á 1/2 leg. de Alhama, y continua en la misma direccion de S. O. á N. E. procsimamente hasta encontrar la del Castellar en la rambla de Aljeciras.

ALHAMA *Arligis Inliensis*, C. R. de Esp. prov., arzob. y 7 leg. S. E. de Granada, cab. del part. de su nombre, correg. de 3ª clase. Pobl. 9.275 hab., incluso un cortijo; tiene dos conv. de fr., uno de monjas, un hosp. y algunos edificios de buena construccion y capacidad con buena agua potable. El nombre de esta ciudad es de origen árabe, y significa baño, y parece enteramente morisca, conservando todavia sus murallas. Su industria se reduce á 2 tenerias y 6 molinos. Está situada en una vega muy abundante de frutas, particularmente de buenos vinos, y cuyo terreno es muy elevado con respeto al rio que pasa por su orilla, que llaman Marchan ó de Alhama, y nace á cosa de una leg. mas arriba de esta ciudad: en ella permanece la nieve durante algunos meses del año, y los restantes la abrasan los ardores del sol. A 1/4 de leg. de la misma hay unos baños termales, cuya agua en su nacimiento tiene un calor de 34 grados del termómetro de Reaumur, que pierde con facilidad y sirve para los usos domésticos. La ciudad de Alhama comunica con Granada por un camino, sobre el cual se han establecido escelentes salinas; y con Málaga por el puerto de Zafarrayas, una de las comunicaciones mas faciles y mas directas entre Granada y la Costa. Fué esta ciudad una de las primeras que en 1479, conquistó Don Fernando el Católico á los moros del reino de Granada. Tomáronla por sorpresa algunos señores de Andalucia, manteniéndola con los socorros que para ello les vinieron de todas partes, con los cuales pudieron contrarestar á todo el poder de Granada que solicitó recobrarla. Hace por armas un castillo en medio de dos escalas.

ALHAMA, *Aquæ*, V. S. de Esp., prov., part. y á 6 leg. E. de Murcia, obisp. de Cartagena. A. M. de 1.ª clase y 2 ord. Pobl. 4.685 hab. Tiene un conv. de fr., un hosp. y un castillo arruinado. Está sit. en un llano á la falda de un peñasco bastante elevado y rodeada, escepto por la parte del S., de otras montañas que siguen formando cordillera por Totana, Lorca y los Velez. En el centro de la poblacion hay un manantial de agua termal sulfurosa y bituminosa moderadamente caliente y muy cristalina. El baño se reduce á un estanque grande, á manera de algibe, bastante profundo. En su termino se coge sosa, granos, maiz, higos, aceite, escelente vino y frutas. Industr.: 5 molinos harineros, 5 de aceite y 3 de salitre. Hace por armas un castillo con un leon andante; una espada con el pomo en tierra, y en la parte inferior del escudo, una casa fuerte.

ALHAMA, L. R. de Esp., prov. de Aragon, á 18 leguas de su cap., part. y á 4 de Calatayud, obisp. de Tarazona. A. P. 567 hab. Sit. en una fértil vega, á la or. izq. del Jalon, al pie de un escarpado monte que abunda en canteras de piedra jaspe. Tiene baños cuyas aguas contienen azufre, hierro y vitriolo; fueron conocidos de los Romanos con el nombre de *aquæ bilbilitanæ*: los Arabes les dieron el de Alhama.

ALHAMA, r. de Esp., en Andalucia. (v. GUADALQUIVIR.)

ALHAMA LA SECA, L. S. de Esp., prov., arzob. y á 20 leg. de Granada, part. de Almeria. A. P. 1.861 hab., incluso un cortijo de su jurisd. Sit. en tierra de Marchena, y cerca del rio Gergal. Tiene una fuente, cuya agua sale caliente, y la usa el pueblo para beber, por no haber otra.

ALHAMRUD, peq. C. de Persia, en el Mazenderan, sit. á 7 1/4 leg. N. N. E. de Amol, en la embocadura del Haroze, en el mar Caspio.

ALHANDRA, (en otro tiempo URAHAUBY), peq. C. del Brasil, prov. de Parahyba. Está bien situada, cerca del Capybary, á 2 1/4 leg. N. E. de Goyana. Está poblada por unos 600 Indios y blancos que son labradores ó pescadores.

ALHAUR, peq. r. de la Turq. asiát., en la Anatolia, sandjiacato de Angora. Pasa por Gherma y desagua en el Sakaria, á 2 2/3 leg. S. de Amoria ó Almeria, despues de un curso de cerca 17 3/4 del S. al N.

ALHAURIN DE LA TORRE, V. R. de España, prov., part. y obisp. de Málaga. A. O. 3.600 hab., incluso un cortijo de su jurisd. Tiene un conv. estramuros. Embellecen la poblacion algunas casas muy hermosas construidas por comerciantes y particulares de Malaga, que van á pásar allí la primavera. Está sit. á la falda E. de la sierra de Mijas. El clima es sano y benigno. Su término abunda en aguas y prod. trigo, ceb., uvas, maiz, garb. y habas. Tiene minas de alcohol y ocre. Dista 2 leg. O. de Málaga y 2 de Alhaurin el Grande.

ALHAURIN EL GRANDE, *Laurum*, V. R. de Esp., prov., part., obisp. y á 4 leg. de Málaga. Tiene teniente correg.; 5.779 habitantes; un conv. y un cuartel de caballeria. Sit. entre los arroyos de Zerezo y Tavla. Prod.: granos, aceite, higos, pasas y gan.

ALHAYVA, L. S. de Esp., prov., arzob. y á 20 leg. de Granada, part. de Almeria. A. P. 1.609 hab., incluso un cortijo de su jurisd. Sit. en la confluencia de los rios Nacimiento y Gergal. Prod.: granos, vino y aceite.

Digitized by Google

ALHENDIN, V. S. de Esp., prov., arzob., part. y á 1 1/2 leg. S. O. de Granada. A. M. de primera clase y otro ord. 2.486 hab. Sit á la orilla izquierda del rio Genil. Prod.: granos, lino, cáñamo, vino, aceite y seda.

ALHONDIGA, V. S. de Esp. en Castilla la Nueva, prov. y part. de Guadalajara, arzob. y á 5 leg. de Toledo. A. O. 902 hab. Tiene un hosp. El nombre de esta villa es de origen árabe y significa venta ó meson, y se ha admitido despues por depósito de granos. Sit. parte en cuesta y parte en una vega. Prod.: granos, alazor, vino, judias y cáñamo.

ALHÓNDIGA, desp. R. de Esp., prov. de Toledo. Es escento.

ALHUATI, *Hermus*, r. de la Turq. asiática: nace en la parte septentrional del bajalato de Bagdad, cerca de Nissibin, y corre luego del N. al S. hasta Sindjar, desde donde tuerce al S. O., y desagua en el Khabur, no lejos de El-Nahrain, despues de un curso de unas 40 leg.

ALHUCEMAS, (del árabe *aljozame*, espliego), plaza y presidio de Esp. en la costa de Africa sobre el Mediterraneo, sit. á 7 leg. E. del Peñon de Velez de la Gomera, á 18 leg. O. de Melilla y á 36 S. de Málaga. Es una roca aislada de corta estension dentro de la bahia ó ensenada, que forman los cabos Quilates y el Morro, en la prov. de Erif, reino de Marruecos. Su figura es irregular, y su plano inclinado de E. á O. Tiene de largo 194 varas, 98 en su mayor anchura y 501 de circunferencia. La parte del N. E. es inaccesible por naturaleza. La del O. tiene 2 baterias, con que ofender la playa y vega enemiga, hasta cerca del rio Mancor: La del S. tiene 3 baluartes y 2 cortinas. En lo interior de la plaza hay un castillo con 4 torreones, y en medio la plaza de armas. Tiene dos puertas; la una principal, y la otra de socorro; al S. del pueblo hay un fondeadero. El agua para beber se conserva en 3 algibes; por lo que hace á su poblacion (v. MELILLA.) Lat. N. 35° 13', long. O. 0° 5'.

ALHUE, V. de Chile, prov. de Rancagua, á 14 1/2 leg. S. O. de Santiago. Tiene una mina de oro.

ALI, L. de Esp. en la prov. de Alava, herm., vicar. y á 1/2 leg. de Vitoria, arcipr. de Armentia. Pobl. 190 hab. Antiguamente se llamaba *Heali*. Es una de las que llaman aldeas viejas, por ser las primeras que adquirió Vitoria en virtud de donacion de D. Alonso X, rey de Castilla, como consta de privilegio dado en Segovia á 18 de agosto de 1258. Prod.: toda especie de granos.

ALI, V. de Sicilia, prov., dist. y á 4 3/4 leg. S. S. O. de Mesina y á 1 leg. N. O. del cabo Grosso. Tiene aguas termales.

ALIA, V. S. de Esp., prov. y á 22 leg. de Toledo, part. y á 13 leg. de Talavera. A. O. Pobl. en 1830, 2.395 hab. Tiene una parr. con dos anejas, un hosp. Sit. á la estremidad occ. de Castilla la Nueva sobre una suave loma, al abrigo de los vientos N. por las sierras de Guadalupe: fertilizan su termino el arroyo Guadalupejo que nace al O. y el Guadarranque al E., que despues de formar dos hermosas vegas y recibir otros arroyos, entran en el Guadiana. De una de las gargantas nace un manantial, cuya agua cristalina tiene la particularidad de causar á los que la beben una erupcion de reconchos tan ardientes y molestos como la sarna, pero se desvanecen á las 24 horas ó luego de haberse mudado de ropa. Prod.: aceite, vino, granos, lino, garb. y mucho ganado de toda especie. Tiene montes de encina, alcornoque y roble, con mucha caza mayor y menor. Comercia en gan. cabr. Industr.: telares de lienzos comunes, 2 fábr. de jabon y una de cera. Tiene una cantera de marmol negro con vetas de cuarzo.

ALIA, lug. de Sicilia en la prov. y á 9 leg. S. S. E. de Palermo, distr. y á 4 leg. S. de Término: es cab. de territ.

ALI-ABAD, V. de Persia, en el Farsistan, gobierno y á 20 leg. N. E. de Yezd. Sit. en la entrada de un desfiladero. Contiene 500 casas y parece mas considerable á causa de estar aquellas aisladas euteramente unas de otras. A poca distancia se encuentra un palacio real con sus jardines, construido por Chah-Abbas.

ALIAGA, V. O. de Esp., prov. de Aragon, part. y á 14 leg. N. E. de Alcañiz, arzob. y á 20 leg. de Zaragoza. A. O. 1.272 hab. Sit. en un llano entre ásperos riscos, y cerca de la confluencia de los rios Mirabet y Labal. En su término, que es bastante dilatado, está la granja llamada *Puente del Infierno*, que pertenece al comendador de San Juan, y cuya circunferencia es de 1 1/4 leg. Tiene canteras de mármol blanco de buena calidad. Prod.: granos y mucho gan. lanar. Industr.: diez telares para cordellates y banyetas. Celebra una feria el 20 de setiembre que dura 8 dias.

ALIAGORA, lug. de la Turq. asiát. en la isla de Chipre, construido en el sitio que ocupaba la antigua *Solea*, á orillas del mar, á 9 2/3 leg. S. O. de Cerina.

ALIAGUILLA, L. S. de Esp., prov., obisp., part. y á 15 leg. de Cuenca, sujeto al correg. de Moya. Tiene 2 Reg. P., 887 hab. Sit. parte en una vega y parte en una ladera, rodeado de eminencias cubiertas de pinares. Tiene muchas fuentes. Prod.: granos, vino, miel, cera, lino, cáñamo y gan. lan. y de cerda.

ALIANO, V. del reino de Nápoles, prov. de Basilicata, distr. y á 9 1/2 leg. S. O. de Matera, territorio de Stigliano, situada sobre rocas muy altas. Pobl. 1.414 hab.

ALIATIS, peq. isla en la costa del Brasil, al N. de la isla Marajo ó de Joanes en la embocadura del rio de las Amazonas.

ALIBAMAS, tribus indias de la América sept. (v. ALABAMAS.)

ALIBEGH-KEUI ó ALIBEKR, lug. de la Turq. asiát. en la Anatolia, sandjiacato de Sultanieghi; sit. en uno de los caminos de Kutahieh á Isnik, á orillas del Ieghniau, á

Digitized by Google

á 1/2 leg. E. de Ainegheul y á 5 2/3 S. E. de Isnik.

ALIBINALI, peq. principado de la Arabia, en el Seger, á orillas del Prim, con una capital del mismo nombre, entre los 17 y 18° 30′ lat. N., y los 57 y 59° long. E.

ALICANTE, part. de Esp., prov. de Valencia. Consta de la ciudad de este nombre, 3 villas y 3 lugares. El territorio de este part., principalmente el que ocupa su dilatada huerta es muy ameno, y presenta hermosas vistas por la multitud de habitaciones esparcidas por aquellos jardines, todas cómodas, y algunas verdaderamente magníficas. La variedad de verdores que resultan de los diferentes árboles y plantas, el mar que le circunda por S. E. y comunica al aire frescura y movimiento, y el cielo puro y despejado hacen muy agradable aquel recinto. Goza de un clima muy benigno; el invierno es apenas sensible. El terreno de la huerta se compone de hormigon ó almendrilla y de tierra pura, mas ó menos parda y de una fecundidad estraordinaria. De esta se componen los sitios hondos de la Condomina, hasta la Alhafereta, que es un estanque sit. al N. E. de la sierra de San Julian en el principio meridional de la huerta, por la banda del mar, cuyas aguas corrompiéndose en verano, producen las tercianas muchas veces rebeldes y malignas que se estienden á los pueblos de la huerta. En ella se cultiva la viña con el mayor esmero y produce varias y muy esquisitas calidades de uva. Las frutas son escelentes, en especial las peras y los higos, de que hay muchas variedades. La fertilidad de todo este terreno depende del riego, y este de la economía en el repartimiento de las aguas y de las obras hechas para su acopio y conduccion, debidas á la industriosa aplicacion y conocimientos agrarios de sus naturales. En el ancho cauce del rio Monnegre se hallan dos magníficas presas llamadas las azudes de San Juan y de Muchamiel. La última es la mas distante del mar, y se compone de un largo y robusto murallon, que en arco atraviesa el rio, y cuyas aguas escapándose por la orilla derecha, se dirigen á la huerta por medio de un canal que corre por la falda de un cerro. La de San Juan situada mas á la boca del rio, y cuyo murallon es mas largo, sirve para recoger las aguas en las grandes avenidas y para suplir á aquella, si por casualidad padeciese alguna quiebra. El terreno que comprende los distritos llamados Cañada Berdegas, Moralet, Serreta, Rebosal, Alcoraya, Rebolledo y el Raspeig, de 2 1/2 leg. de diámetro, no tiene mas aguas que las que sacan las suas, por lo que debe reputarse como secano: en el alternan las llanuras y colinas hasta los montes occidentales. Contiguo á este recinto está el término de Agost, sembrado de cerros y barrancos, con muy pocas aguas para el riego. Al N. de Agost se halla el Moigmó, y siguiendo hácia el O., el llamado Cid, notable por su posicion y sus vistas. Todo el monte es calizo con bancos inclinados al N., donde siguen cuestas suaves hasta las raices; por la banda del S. y S. O. tiene cortes profundos y precipicios. Dirigiendo la vista hácia el S., se ve junto al monte, la Serrallarga, casi paralela al camino de Agost á Novelda; y, declinando algun tanto hácia el O., se descubren los montes de Crevillente y otros muchos. La vid, los olivos, almendros, trigos, higueras y algarrobos, crecen en toda la estension de los montes de este partido, y los granos, legum., frutas, seda y barrilla y tambien la viña son propias de los llanos, en donde se hacen ricas cosechas.

ALICANTE, *Lucentum*, C. R. de Esp., prov. de Valencia, obisp. de Orihuela, cab. del part. de su nombre, á 72 leg. N. de Madrid y 18 S. de Cartagena. Tiene gob. y A. M. de 2.ª clase. Pobl. 25,243 hab. Tiene una colegiata y dos anejas, 7 conv. de fr., 2 de monjas, un cuartel, un hospital, aduana y demas oficinas para la Real Hacienda, consulado, que mantiene escuela de dibujo, matemáticas, náutica y lengua francesa; una fábrica de cigarros, y un presidio, que con un cuartel cedido por el Rey, se compone de gente rematada con destino á las obras del muelle. Está sit. en el centro de la bahía de su nombre, al pie de un elevado cerro, á quien baña el mar por el S. Es ciudad antigua, con estrechas, tortuosas y pendientes calles, escepto en la poblacion moderna, que contiene casas muy decentes, muchos y grandes almacenes, calles y plazas espaciosas con arrabales en la parte E. y O. Su escelente bahía ha contenido las mayores escuadras y armamentos que entran y salen fácilmente en todos tiempos. El puerto está habilitado para América, importacion y esportacion al estrangero. Los contornos de esta ciudad son áridos y de terreno salitroso: solo se ven en ellos palmeras y algunas higueras; las cosechas de trigo y cebada son escasas, y lo único que crece bien es la barrilla y la sosa; sin embargo á la industria de sus habitantes se debe la construccion del pantano de Tivi, cebado con las aguas de los marjales de Onil y los manantiales de los montes inmediatos, cuyas aguas fertilizan una hermosa huerta sit. á 1/2 leg. de la ciudad, la cual comprende muchos pueblos, cuyos intermedios están llenos de caseríos que parecen una continuacion de la misma. Sus producciones son las que se anuncian en el artículo del partido. La industria consiste en la pesca, fábr. y comercio marítimo. El artículo de la barrilla forma un ramo de esportacion bastante considerable. A distancia de 2 leguas de esta ciudad, en una montaña llamada Alcoray, se descubrió una veta de azogue bajo forma y color de cinabrio. Es patria de Jaime Sagarra, doctor de medicina y profesor en la Universidad de Valencia, y de D. Cárlos Coloma, marques del Espinar, del hábito de Santiago, y de los consejos de Estado y Guerra. Acreditó su valor en la guerra de los Paises-Bajos, cuya historia desde 1588 hasta

Digitized by Google

1599 escribió con veras y juiciosa pluma. Vertió á nuestra lengua los anales de Tácito, la mejor traduccion que se conoce, y que se ha hecho muy rara. Es tambien patria de Mahomed-Ben-Abdelhaman, autor célebre por sus hermosos versos árabes y por sus anales de España; y de Fernando de Louzes, grande teólogo y famoso jurisconsulto, nombrado arzobispo de Valencia en 1567. Esta ciudad fué conquistada por los Godos á los Romanos; Abdelasis, general de los Moros, se apoderó de ella en 715. Fernando II, Rey de Castilla, la unió al reino de Murcia en el siglo XIII; fué cedida á Jaime II, Rey de Aragon, en 1304; en la guerra de sucesion se mantuvo fiel á Felipe V. En 1813 fué sitiada en vano por el ejército frances. Hace por armas un castillo sobre una roca á la que están batiendo las olas del mar: en la parte superior del castillo tiene las cuatro sangrientas barras de los Condes de Barcelona.

ALICATA, *Phintias*, C. de Sicilia, cab. de territorio, prov., distr. y á 7 leg. S. E. de Girgenti, sit. en el declive de una roca á la orilla del mar; defendida por dos castillos. En su pequeño puerto se hace un comercio considerable en granos, pastas (macarrones), alfónsigos, almendras, azufre y sosa. A alguna distancia, en el monte Serrato, se ven las minas de Gela. En los alrededores se cazan muchas becadas de cuya gordura se hace aceite. Publ. 12.000 hab. Lat. N. 37° 4′ 25″, long. E. 17° 37′ 31″.

ALICE, cabo del reino de Nápoles, en la Calabria Ulterior 2.ª distr. y á 6 1/2 leg. N. de Cotrona, territ. de Ciro. Lat. N. 39° 24′ 15″, long. E. 20° 52′ 21″.

ALICHEVKA, V. de la Rus. europ., gob. y á 5 1/2 leg. S. S. O. de Tchernigof, distr., y á 6 1/2 leg. N. N. E. de Kozeletz.

ALICULI, V. de la Turq. europ. en la Romelia, sandjiacato de Tricala, á 4 1/2 leg. E. N. E. de Larisa.

ALICUN, V. S. de Esp., prov., arzob. y á 20 leg. de Granada, part. de Almería. A. P. 552 hab. Sit. á la falda de un cerro, por cuyo pie pasa el camino real de Almería á Sanjar. Prod.: granos, vino y aceite.

ALICUM DE ORTEGA, V. S. de España, prov. y á 12 leg. de Granada, part. y obisp. de Guadix. A. O. 247 hab. Sit. en una llanura entre los rios Guadix y Guadahortuna. Tiene una fuente de aguas minerales.

ALICURI *Ericusa* ó *Ericodes*, una de las islas de Lipari, á 11 leg. N. O. del cabo Orlando en Sicilia: es muy pequeña y solo contiene algunas chozas de pescadores. El trigo que se coge en ella presenta una harina muy hermosa: produce palmeras. Lat. N. 38° 32′ 35″, long. E., en la cima de la isla, 18° 2′ 31″.

ALIENDE, (N.ª S.ª DE), célebre santuario de Esp. en la Rioja, en la villa de Escaray á la otra parte del rio. Este territorio abunda en minas de hierro, y á principios del siglo pasado habia 11 herrerías corrientes para beneficiarlas.

ALIENES (SANTA MARIA DE), parr. de Esp., prov. de Asturias, conc. de Valdés, obisp. de Oviedo. A. O. 198 hab. Sit. al pie de la sierra del Viso, y cerca del rio Llorin. Prod.: maiz, cent., pastos y ganados.

ALIFE, C. del rei. de Nápoles, prov. de Tierra de Labor, distr., territorio y á 1 leg. S. O. de Predimonte. El aire pestífero que se respira en ella la ha constituido casi un desierto. Esta ciudad es muy antigua: Fabio la tomó á los Samnitas y estableció en ella una colonia militar romana. En época mas moderna fué entregada á las llamas por el conde Celano, capitan del emperador Federico II. Está aun circuida de murallas: tiene una catedral, 3 iglesias y un monte pio. Ha sido patria de muchos literatos distinguidos, entre otros de Juan Alfiero, consejero del rey Ladislao, y del cardenal Francisco Renzio. Publ. 1.836 hab.

ALIGAM, ALIGARH, C. del Indostan en los estados de Nizam, y antigua prov. de Berar, á 20 leg. S. O. de Elitchpur. Lat. N. 20° 25′, long. E. 80° 41′.

ALIGHOR ó ALYGHOER, ALIGHUR, distr. del Indostan ingles, presidencia de Bengala, antigua prov. de Agrah, sit. entre el Ganges y el Djemnah, hácia los 28° lat. N.: linda al N. con el distr. de Meret; al S. con los de Ferrakh-abad y de Agrah; al E. con Ferrakh-abad y Bareily; y al O. con Agrah y el territorio reservado de Dehli. Lo riegan muchos arroyos que no corren mas que en tiempo de lluvia. Las principales ciudades son: Alighor, Caul, Hatras y Marsan. Este distr. es muy dilatado y encierra 38 partidos. Su suelo es fértil. Desde 1813 hasta 1814 las rentas anuales ascendieron á 3.152.309 rupias.

ALIGHOR, ALIGHUR, C. del Indostan ingles, presidencia de Bengala, antigua prov. y á 15 leg. N. de Agrah. La ciudadela de Alighor la mas fuerte del Indostan, fué tomada en 1803 por el general Lake, la cual era entonces uno de los principales arsenales del Deulet-Rau-Sindhiah. Es cabeza de una division administrativa de la presidencia de Bengala, y la residencia de un colector de impuestos. Lat. N. 27° 56′, long. E. 81° 41′.

ALIGUAY, peq. isla del Archipiélago de las Filipinas, sit. entre mindanao y la isla de los Negros. Es rasa y cubierta de monte. Lat. N. 8° 52′. Long. E. 127° 11′.

ALIGUE, ald. ecl. de Esp., prov. y obisp. de Cuenca, part. y á 8 leg. de Huete. Reg. P. 285 hab. Sit. y prod. (V. PAREJA.)

ALIJA DE LA RIBERA, L. R. de Esp., prov., obisp., part. y á 1 1/2 leg. de Leon, herm. de la Sobarriba. A. P. 74 hab. Sit. á or. del rio Bernesga en la carretera que conduce desde Leon á Palanquinos. Prod.: (V. SOBARRIBA.) El nombre de *Alija* parece arabe, en cuya lengua vale lo mismo que en la castellana *exido*, ó término de un pueblo, y así *Alija de la ribera* será ribera del término.

ALIJA DE LOS MELONES, V. S. de Esp., prov. y á 10 leg. de Leon. Escuela. A. M. 989

Digitized by Google

hab. Tiene un palacio y mediano caserio. Sit. á la falda de un monte en terreno húmedo y pantanoso, entre el rio Orbigo, que tiene una barca de paso, y el riachuelo Samuz. Al estremo de la villa, hácia el E. en la llanura, hay un castillo en buen estado con casa propia de los duques del Infantado. A 1/4 de leg., en la misma direccion, esta el puente del Vizana.

ALIJO, felig. S. de Esp. en Galicia, prov. y á 15 leg. N. E. de Orense, abadía de Villafranca, jurisd. de Valdeorras. J. O. 193 hab. Tiene una parr. con dos anejas. Sit. á 15 leg. N. E. de la capital. Prod.: castañas, cent., vino y aceite.

ALIJO, V. R. de Portugal, prov. de Trasos-montes, com. y á 4 leg. E. de Villa-Real. 1367 hab. Sit. en la planicie de un montecillo. Prod.: trigo, cent., maiz, vino, frut., castañas y algun aceite.

ALILEENOS, pueblos de la Arabia, que habitan al O. del Yemen. No se parecen mucho á sus antepasados, los cuales es opinion que preferian el hierro al oro que poseian en abundancia. Estos pueblos son enteramente parecidos á los otros árabes llamados Beduinos.

ALIMAN, desp. R. de Esp., prov. de Toledo. Esento. Sit. entre Chueca y Burguillos, cerca del rio Guadarranque. Prod.: granos, pastos, y ganados.

ALIMENA, peq. C. de Sicilia, prov. de Palermo, distr. y á 10 1/2 leg. S. de Cefalú. Pobl. 2.096 habitantes.

ALIMPAPON, C. de la Costa occidental de la isla de Mindanao. Lat. N. 7°. Long. E. 126°.

* ALIMUS, lug. del Ática en el distr. de Leontis, sit. al E. del Pireo. Es patria de Tucidides, el historiador, que nació el año 471 antes de J. C. Su historia de la guerra del Peloponeso prueba cuan peligrosas son las facciones de un estado; y los escesos á que conduce una libertad mal entendida.

ALINAGOR ó GOZAULY, C. del Indostan, en el pais de los Radjeputs, antigua prov. de Agrah á 7 1/2 leg. E. de Alvar, y 25 1/2 O. N. O. de Agrah. Se ha construido nuevamente un fuerte á 1 2/3 leg. de Alinagor.

ALINGSÆS, peq. C. de Suecia, prefect. de Elfsborg, en el lago Mjœrn, sit. en la embocadura del Sæfveo, entre altas montañas, á 9 leg. S. S. E. de Venersborg. Está bien construida, y tiene fábricas de medias de seda y algodon, de paños, de tabaco y de pipas, que debe á Jonas Alstromer, creador de las fábricas suecas, y natural de esta ciudad. Se debe tambien al digno hijo de este filántropo el establecimiento del camino de Alingsas á Goteborg. Pobl. 1.800 habitantes.

ALINGUY, C. del Indostan inglés, presidencia de Madras, antigua prov. de Camibetur, á 8 2/3 leg. N. O. de Dindigol.

ALINS, V. R. de esp., prov. de Cataluña, correg. y á 10 leg. de Talarn y 41 de Barcelona, obisp. de Urgel. A. O. 463 hab. Sit. en terreno montuoso á orillas del rio Noguera. Prod.: granos y pastos. Industr.: ganadería y fraguas: tiene minas de hierro de que se proveen el Valle de Aran, el part. de Urgel y algunos pueblos de Aragon.

ALINS, L. R. de Esp., prov. de Aragon, part. y á 2 1/2 leg. de Barbastro, obisp. de Lérida. A. O. 121 hab. Sit. y prod.: (v. BARBASTRO.)

ALINYA, L. S. de Esp. en Cataluña, corregimiento y á 1 leg. de Cervera; A. O. 75 hab. Sit. parte en un cerro, y parte en una llanura. Dista 1 1/2 leg. S. E. de Guisona.

ALINYAR, L. S. de Esp., prov. de Cataluña, correg. de Cervera, subdelegacion y á 12 horas de Berga, y 34 de Barcelona, obisp. de Urgel. A. O. 141 hab. Sit. en lo áspero de la montaña; y en la mayor elevacion de un peñasco inacesible está situado el castillo llamado de San Pons, con una hermita de este santo. Prod.: trigo, legum. y patatas.

ALIO, L. E. de Esp., prov. de Cataluña, correg., obisp. y á 4 leg. de Tarragona, y 16 de Barcelona. A. O. 384 hab. Sit. en terreno llano. Prod.: granos, vino, y aceite. Industr.: fábricas de aguardiente.

ALION, ald. R. de Esp. en Galicia, prov. de Lugo, jurisd. de Villares de Parga, de la parr. de San Vicente de Parga. (V.)

ALIPEA, C. y fuerte del Indostan (v. ALIVE)

ALIPUTA, punto militar y el de mas consideracion del Aauvh inferior, en la isla de Ceylan; sit. en una colina, á 15 leg. S. E. de Candi.

ALISEDA, L. S. de Esp., prov. y á 14 leg. de Salamanca, part. del Barco, 4° de San Pedro, obisp. de Avila. A. P. 484 hab.

ALISEDA, L. R. de Esp., prov. de Estremadura, part. y á 5 leg. S. O. de Cáceres, obisp. de Coria. A. P. 1.305 hab. Sit. en una cañada que forman los cerros del Coco al E; el del Muelle al S., y el del Algive al S. O., casi al pie de este último. Sus casas son regulares y las calles llanas. Corre cerca de ella el rio Salor, sobre el cual tiene un puente. Abunda en aguas, y tiene algunos molinos harineros. Dista 11 leg. N. N. E. de la capital.

ALISNE, desp. S. de Esp., prov. de Córdoba. A. O. El antiguo pueblo se llamó Alixena.

ALISTAR ó ALLESTAR, C. del reino de Quedah, en la peninsula de Malaca, sit. á 2 ó 3 leg. de la embocadura del Qualla-Bartrang. Es un sitio Real. El Soberano habita en un fuerte construido 50 años hace por un comerciante europeo. La poblacion de esta ciudad se compone de Chullars, Malayos y Chinos. Estos últimos tienen en ella un suntuoso templo. Alistar fué saqueada en 1770 por los Boggeses, ausiliados de algunos parientes del rey. Desde esta época no ha podido realizarse. Comercia con solo Sangum. Goza de un aire puro, y su terreno está bien cultivado.

ALISTE, r. de Esp., que nace en la falda merid. de la sierra de la culebra, junto

Digitized by Google

al pueblo de San Pedro de Ferrerias. Despues de un curso de 5 leg. recibe al rio Frio, al S. de Valer, con algunos otros arroyos. Su total curso de S. á E. es de 11 leg., hasta desembocar en el Erla, al O. de la Barca de San Pedro la Nave: es vadeable todo el año, menos en la estacion lluviosa. A la salida del pueblo Losacino tiene un puente de tres arcos para las grandes avenidas.

ALISTRATI, V. de la Turq. europea, Sandjiacato de Galipolis, á 6 1/4 leg. E. de Seres, en el camino de Drama á Zigna, á 2 1/2 leg. O. S. O. de Drama.

ALITAJE, coto red. de Esp., prov., part. y á 3 leg. de Granada, término de Pinos Puente; 377 hab. Sit. á la márgen derecha del rio Genil, é izq. del Colomera. Prod.: granos, aceite, vino, pastos y ganados.

ALITKA, isla del Archipiélago de las Aleutias, grupo de las islas de los Zorros, á poca distancia de la costa S. E. de la península de Alaska.

ALIUD, L. R. de Esp., prov., part. y á 4 leg. de Soria, sesmo de Luvia, obisp. de Osma. A. P. 205 hab. Tiene una parr. con una aneja. Sit. á orillas del rio Rituerto, cuyas aguas mueven un molino harinero. Prod.: granos de todas clases y gan. lan., vac. y mular.

ALIXAN ó ALISSAN, *Alexianum*, lug. de Fr., dep. del Drome, distr. y á 2 leg. N. O. de Valencia, territorio de Bourg de Peage; á 1 1/4 leg. de Romans. Fué quemado en 1345 en la guerra de los episcopales. Su suelo es fértil, y sus producciones muy variadas. Celebra una feria el 13 de noviembre. Pobl. 1.921 habitantes.

ALIZACES, desp., R. de Esp., prov., part. y á 8 leg. de Salamanca, 4° de Peña del Rey, 7 hab. Prod.: granos, legum. y ganado.

ALIZE ó SANTE REINE, ó SANTA REGINA, *Alesia*, V. de Fr., dep. de la Costa-de-Oro, distr. y á 2 1/4 leg. N. E. de Semur, territorio y á 3/4 de leg. N. O. de Flavigny. Tiene muchas minas de hierro y aguas minerales. Esta villa está en el sitio de la antigua Alesia, que era la metrópoli de las Galias, y la cap. de los Mandubios en la república de los Eduos. Su fundacion es muy antigua; pues Diodoro de Sicilia la atribuye á Hercules Lybico á su vuelta de Iberia. Estaba sit. en el terraplen del monte Auxois: al N. tiene la montaña Menetreux, y al E. el monte Gresigni, donde acampaban Caninio y Antistio, y donde se hizo el primer ataque de los Galos y su mayor carniceria.

César despues de la toma del Genabo en los Carnutes, despues del saco de Ararico en los Bituriges y levantado el sitio de Gergoria, pasa el Loire, cerca de Nevers, sorprende á los Eduos, que se habian sublevado, los bate, pone en fuga y los persigue hasta Aliza, donde Vercingentoris se habia encerrado. Animada toda la Galia con el deseo de su libertad, arma 200.000 hombres para socorrerle. A pesar de tanta multitud y los esfuerzos de su general, César triunfa de todas las dificultades; despues de la derrota de los Galos y siete meses de un porfiado sitio se rinde esta ciudad que dió las mas brillantes pruebas de valor y heroismo. Vercingentoris fué hecho prisionero y quedó subyugada toda la Galia el año de Roma 701.

En tiempo de los emperadores, Alize fué reedificada. Plinio dice que en esta ciudad fué donde comenzó la invencion de dorar ó platear á fuego los arneses de los caballos y carruages volantes. La ciudad fue considerable y floreciente en tiempo de los Romanos, como lo demuestran los muchos caminos públicos que se dirigen á ella, de los cuales se hallan algunos vestigios.

Arruinada Alesia, quedaron algunas habitaciones sobre la falda de la montaña que formaron el lugar y conservaron el nombre de Alesia, hasta que Santa Regina padeció martirio en él en el año 263 de la que tomó su nombre. En 877 el Rey Cárlos, el Calvo, lo agregó á la jurisdiccion del obisp. de Autun.

ALJAMBRA, R. de Esp. que nace en las sierras de Teruel, á 5 leg. N. de esta ciudad: se une al Guadalaviar.

ALJAN, (SAN PELAYO DE) felig. de Esp. en Galicia, prov., obisp. y á 2 leg. de Tuy, jurisd. de Salvatierra. J. O. 578 hab. Prod.: vino, maiz, cent., lino y frutas de todas clases.

ALJARAQUE, V. S. de Esp., prov., arzob. y á 18 leg. de Sevilla, part. de Huelva. A. O. 412 hab.

ALJORF, L. S. de Esp., prov. y arzob. de Valencia, part. de San Felipe: 523 hab. Tiene una parr. con una aneja. Sit. y prod.: (V. ALBAYDA VALLE).

ALJORRA, ald. R. de Esp., prov. de Murcia, part. y obisp. de Cartagena. Egerce la justicia el gobernador. Pobl. 719 hab. Sit. y prod.: (V. CARTAGENA).

ALJUBARROTA, V. ab. de Portugal, provincia de Estremadura. Pobl. 1.375 hab. Tiene dos parr. y una casa de misericordia. Sit. al estremo merid. de una llanura, á 1 leg. N. E. de Alcobaza y en el camino real de Leyria; produce en abundancia, vino, aceite y granos, caza y ganado. El dia 14 de agosto del año 1385 se dió en ella una sangrienta y memorable batalla entre las tropas portuguesas y castellanas, en que fueron batidas estas últimas.

ALJUCEN, R. de Esp., prov. de Estremadura, part. de Mérida, que nace en las inmediaciones de Cordovilla, y desagua en el Guadiana, despues de haber pasado por las dehesas de Valdelayegua, Aljucen, Carrascalejo, Carmónita y Esparragalejo.

ALJUCEN, L. ord. de Esp., prov. de Estremadura, part. y á 2 leg. N. de Mérida. A. P. del Priorato de San Marcos de Leon. 935 hab. Sit. á 3 leg. S. O. de Alcuescar en una colina inmediata á la márgen S. del rio de su nombre.

ALJUCER, L. R. de Esp., prov., part.

Digitized by Google

y á 3/4 de leg. N. de Murcia, obisp. y á 8 1/4 de Cartagena. A. P. 513 hab. y 500 diseminados en la huerta, dependientes todos en lo espiritual de la feligresía del Palomar. Sit. en la huerta de la ciudad de Murcia á 1/2 leg. poco mas de esta capital por la parte del mediodía, aunque inclinado hácia poniente, y muy cerca del camino ó arrecife que conduce de Murcia á Cartagena. Su clima es templado y su terreno de la mejor calidad, regado por las aguas del Segura; tiene las mismas producciones que el Palomar, menos el aceite. Industria, molinos harineros de donde se surten los pueblos vecinos y campo de Murcia.

ALJUSTREL, V. ord. de Portugal, prov. de Alentejo, com. y á 5 leg. N. de Ourique. Tiene J. de Fora y demas oficios de justicia. Pobl. 2,446 hab., inclusa la de su término. Tiene casa de misericordia y un hosp. Prod.: (v. OURIQUE).

ALKEN, V. de los Estados Prusianos, provincia del Bajo Rin, regencia y á 2 2/3 leg. S. S. O. de Coblenza, círculo de San Goar. Sit. en la orilla derecha del Moselle, á 1 2/3 leg. O. de Boppard. Tiene un palacio y 348 hab.

ALKETH, una de las islas Pelew. Lat. N. 8° 48'; long. E. 158° 54'.

ALKERTON, ALKRINGTON ú OKERTON, ald. de Inglaterra en el cond. de Oxford, cerca de Banbury. Es patria del erudito Tomas Lydiat.

ALKMAER, ALKMAAR, C. de los Paises Bajos, prov. de la Holanda sept., cab. de territorio y de distrito. Sit. cerca del Scheermer, que es un lago seco; á 5 1/4 leg. N. N. O. de Amsterdam. Lat. N. 52° 38' 2"; long. E 8° 26' 41". Está fortificada, y cortada por anchos canales, cuyas márgenes están adornadas con vistosas alamedas. Sus calles son muy limpias, y sus casas bien construidas. La casa de la ciudad y el arsenal son los mejores edificios que contiene. Tiene muchas iglesias católicas y protestantes; una sinagoga y un tribunal de 1.ª instancia dependiente del superior de la Haya. Tiene ademas una sociedad de física, un colegio, un teatro y una academia de música.

A poca distancia de la ciudad hay un bosquecillo que le sirve de paseo. En sus alrededores se hace la mejor manteca y el mejor queso de Holanda. Comercia en ganado, caballos, granos, manteca, queso y flores, particularmente tulipanes. Nombra un diputado para los Estados de la prov. de Holanda. Pobl. 8.500 hab. Esta ciudad se entregó á los confederados en 1573. Los españoles hicieron tentativas para volverla á tomar; pero los habitantes se defendieron con tanto valor, que les obligaron á levantar el sitio en 1583. Los franceses y los holandeses reunidos forzaron á los ingleses y rusos á una retirada precipitada en 1799. El territorio de Alkmaer está dividido en 7 distritos; Alkmaer, que forma dos; Ryp, Schagen, Texel, Wieringen y Zype.

ALL, L. R. de Esp., prov. de Cataluña, corregim. y á 1 leg. de Puigcerdá, obisp. de Urgel. A. O. 112 hab. Sit. en terr. llano cerca del rio Segre. Prod.: centeno, ganado vac., lan. y caballar. Dista 26 leg. de Barcelona, y 24 3/4 de Mataró, que es el puerto habilitado mas próximo.

ALLA, (SANTA) L. de Esp., prov. de Asturias, conc. de Castropol, 37 hab., parr. de Santa Eulalia del Fresno (V.).

ALLAGNA DI SESSIA, L. de los Estados Sardos, prov. de Valsesia, mandamiento ó part. de Seopa, á 4 2/3 leg. O. N. O. de Varallo. Tiene minas de cobre muy abundantes. Pobl. 1.600 hab.

ALLAH-ABAD, ant. prov. del Indostan propio, situada entre los 24° y 26° lat. N.: confina al N. con las provincias de Aude y de Agrah, al S. con la de Ganduanah; al E. con las de Bahar y de Ganduanah, y al O. con las de Malwah y de Agrah: su largo se calcula en 78 leg., y su ancho en 35. En el reinado de Aureng-Zeyb recibió una nueva division. El territorio de los Bhattas considerado como una nueva conquista, estuvo anejo á Allah-abad, pero jamas ha sido enteramente sometido. Las principales divisiones actuales son: el distrito de Allahabad, el territorio de Rewah, Benarés, Mirzapur, el distrito de Bendelkend, los de Kanpur y de Djaunpur, y el territorio Manekpur. Esta prov. situada entre el Ganges y el Djemnah, es llana y fértil. El territorio de Bendelkend forma una meseta elevada al S. O., rodeada de altas montañas, en las que se hallan las famosas minas de diamantes de Pannah. Los principales rios son; al N., el Ganges, el Djemnah, el Gumty y el Caramnassa; en la parte montuosa al S. O., los rios son en corto número. Se sacan del Allah-abad diamantes, salitre, opio, azúcar, añil, algodon, telas de idem, etc. Encierra muchas y grandes ciudades, tales como Benarés, Allahabad, Calindjer, etc. Su poblacion es muy considerable; se juzga que pasa de 7.000.000, en la proporcion de un Mahometano por ocho Indios. El Allah-abad está comprendido en las posesiones inglesas, á escepcion de una pequeña parte de territorio de Bendelkend, gobernada por gefes indígenas, bajo la proteccion británica. En 1020 esta prov. fué invadida por el Sultan Mahmud, el Ghiznevyde. Los emperadores de Dehly la sometieron despues enteramente, y en el siglo XV formó un reino independiente, del cual Djaunpur era la capital. Pasó á poder de los Mogoles con las otras conquistas de los príncipes de Dehly. Akbar hizo de ella un Subhah particular; y despues de la caida de la dinastía de los Mogoles, pasó á diversas manos. En 1775 los ingleses adquirieron los distritos de Benarés, por tratado celebrado con Assaf-ed-Dauleh; y en 1801 y 1803 obtuvieron ademas los territorios adyacentes y los distr. del S. E. Esta prov. depende de la presidencia de Bengala: Allah-abad es la capital. El tribunal de apelacion reside en Benarés.

Digitized by Google

ALLAH-ABAD, distr. del Indostan inglés, presidencia de Bengala, ant. prov. de Allahabad, que se compone de una parte del territorio de la ciudad de Allah-abad. La dividen el Ganges y el Djemnah. Su suelo es muy fertil: durante la sequia se riegan las tierras. Se fabrican telas de algodon ordinarias. Despues de la cesion hecha á los ingleses en 1801, el comercio interior ha hecho progresos, y el cultivo particularmente del algodon, ha aumentado considerablemente. Comercia en sal de Sambher, algodon, hierro, chales y varios artículos.

ALLAH-ABAD, C. del Indostan inglés, capital de la antigua prov. de Allah-abad, sit. en la confluencia del Ganges y del Djemnah, á 15 leg. de Benarés. Lat. N. 25° 27′, long. E. 85° 32′. El fuerte está á poca distancia de la ciudad, en una lengua de tierra; bañándola por un lado el Djemnah, y casi tocando al Ganges por el otro, protege enteramente la navegacion de los dos rios. Es el grande arsenal de las prov. superiores. La posicion geográfica de Allah-abad la ha constituido el depósito de la prov. del Aude, del Bendelkend y del Boglekend. En otro tiempo era uno de los mercados mas considerables por el algodon de Dekhan, y por el de los territorios al S. de Djemnah; pero las esacciones ecsigidas por los empleados del gobierno de Aude han obligado insensiblemente á los mercaderes á ir á Mirzapur. Las nueve décimas partes de las casas están construidas sobre cimientos de edificios antiguos de ladrillo, arruinados desde largo tiempo. Allah-abad es el mas grande y entre ellos el mas Santo de los *prayagas* ó confluencias sagradas de rios. En 1813 el número de peregrinos que fueron á bañarse allí, fué de 218.792; y los impuestos que tuvieron que pagar, ascendieron á 224.473 rupias. Las rentas de la aduana ascendieron en el mismo año á 227.000 rupias. El emperador Akbar hizo siempre mucho aprecio de Allahabad, y fundó la nueva ciudad. Los ingleses la tomaron en 1765. Pobl. 20.000 hab.

ALLAH KILISSA, lug. de la Turq. eur. en la Romelia, sandjiacato y á 7 1/4 leg. O. N. O. de Salónica. Está construida sobre las ruinas de la antigua Pella, cerca y al E. del lago de Ienidje.

ALLAHPUR, peq. C. del Indostan inglés, ant. prov. de Agrah, á 10 2/3 leg. N. O. de Gualyor.

ALLAINCOURT, lug. de Francia, dep. del Aisne, distr. y á 2 leg. S. E. de San Quintin, territorio y á 1/4 de leg. N. de Moy, á or. del Oise. En sus inmediaciones se esplota tierra de pyrita.

ALLAINVILLE, peq. C. de Fr., en el dep. del Seine-et-Oise, distr. de Rambouillet, á 1/4 leg. de Paris.

ALLAIRE, lug. de Fr., dep. de Morbihan, distr. y á 7 3/4 leg. E. S. E. de Vannes, cab. de territorio. Pobl. 2.195 hab.

ALLAK, cordillera del pais de los Kalmukos, sit. entre los 41 y 44° lat. N.: se estiende del E. al O., y se reune al S. O., al Belur-Tag, y al E., al Musart, en donde nacen varios rios que corren al N. y al S., y suministra parte de las aguas de sus vertientes al lago Tus-kul. Su altura es considerable y llega á la de las nieves perpetuas.

ALLAMAN, lug. de Suiza, territorio de Vaud, en el camino real de Lausana á Génova. Sit. á 1 leg. N. E. de Rolle, cerca del lago Leman, del cual lleva el nombre *ad-Lemanum*, y á 4 leg. S. O. de Lausana. Tiene un soberbio palacio en una posicion magnífica.

ALLAMBADY, C. del Indostan (v. ALEMBADY).

ALLAMP, lug. de Fr., dep. del Meurthe, distr. de Toul, territorio y á 1 1/4 legua O. N. O. de Colombey-aux-belles-femmes, y 5 1/2 leg. S. O. de Nancy. Tiene una fábrica de vidrios, en donde se hacen vasos comunes.

ALLAN, ald. S. de Esp. en Galicia, prov. de la Coruña, arzob. de Santiago, arcip. de Faro, de la parr. de Santa Maria de Loureda.

ALLAN, lug. de Fr., dep. del Drome, distr. y á 1 1/3 leg. E. S. E. de Montelimar, construido en la estremidad S. O. de una punta arenisca bastante elevada. En este lugar se plantaron los primeros morales que se trajeron á Francia. Indust.: tejidos. Celebra 2 ferias al año; sus vinos son estimados. Pobl. 850 hab.

ALLANCHES, peq. C. de Fr., dep. del Cantal, distr. y á 2 1/4 leg. N. N. E. de Murat, cab. de territorio. Comercia en cueros y ganado. Pobl. 2.350 hab.

ALLANDE, conc. S. de Esp., prov. de Asturias; comprende las parr. de San Andres de la Pola esp.; Santa Maria Magdalena de Linares y Presna su anejo; San Martin de Villagrufe y Santa Maria de Villavaser su anejo; San Juan de Aramiego, Santiago de Villar de Sapos, San Martin de Beduledo, San Clemente de Lomes, San Juan de Villaverde y Santa Maria de Celon su anejo; San Martin de Valledor, Nuestra Señora de la Visitacion de Berducedo, Nuestra Señora de las Nieves de Lago y San Millano y Erias su anejo: Bustantigo, Santa Coloma, San Martin de cuarto de Besullo. Esta parr. corresponde en parte á este concejo, y en parte al de Cangas de Tineo. Los vecinos se espresarán en sus artículos. Su sit. es montuosa. Confi con el conc. de Cangas, Pezos Salime y Navia.

ALLANDRA, V. de Portugal, prov. de Estremadura, com. de Ribatejo. Pobl. 2.650 hab. Tiene un J. de Fora, una casa de misericordia y un hosp. Está sit. á lo largo del curso del Tajo á 1/2 leg. de Villafranca de Xira. Prod.: trigo y pastos.

ALLANS CREEK, r. de los Estados-Unidos, que nace en la estremidad merid. del condado de Genessee, estado de Nueva York, y desagua en el Genessee, despues de un curso de unas 12 leg. del O. al E.

Digitized by Google

ALLARIZ, juriad. de Esp. en Galicia, provincia de Orense. Comprende 17 felig., entre ellas la villa de su nombre. Ocupa el estremo occidental del valle de Junquera de Ambia; terreno quebrado donde principian por el S. los montes de Pestama, que se introducen en Portugal. Riega su término el rio Arnoya abundante en anguilas y truchas. Sus prod. son trigo, centeno, maiz, lino, frutas, anis y bastante ganado. Los granos no bastan para el consumo. Indust.: curtidos de suelas y becerrillos; lencería y una fábrica de cristal de tártaro.

ALLARIZ, V. S. de España en Galicia, prov., obisp. y á 4 leg. S. S. E. de Orense, cab. de la juriad. de su nombre. A. O. 2.237 hab. Tiene un conv. de monjas, un hosp., casa de postas, y su parroquia comprende otras 3 unidas, que son las de San Pedro, Santiago y San Estévan, situadas á la falda de un monte bastante elevado: las baña por N. y por N. O. el rio Arnoya, sobre el cual tiene 2 puentes que sirven de camino real para Madrid, desde Santiago. Es pueblo murallado con 5 puertas y un castillo bien conservado. Prod.: trigo, centeno, maiz, y anis. Indust.: 6 fábricas de curtidos, 2 de sombreros ordinarios y una de paños finos. Celebra feria el 1.º de cada mes, no siendo domingo ó fiesta de precepto, y mercado los martes. Es patria del P. M. Fr. Felipe Gandara, coronista, y está en ella sepultado el Rey Witiza. Dista 22 leg. de la Coruña.

ALLAS, C. sit. en la costa occidental de Sumatra, lat. S. 4º 13'; long. E. 106º 30'.

ALLASS, estr. entre Lombok y Sumbava, al E. de Java; tiene 13 1/2 leg. de largo y 1 2/3 de ancho. Sus márgenes están cubiertas de ciudades y aldeas, á donde se puede arribar con seguridad. Su centro está sit. á los 8º 30' lat. S. y á los 120º 12' longitud E. . . . . .

ALLATAU, alta montaña de la Rus. eur., gob. de Orenburg, distr. de Ufa, que hace parte de la cadena del Ural, cerca del Belaia.

ALLATI, fuerte de la Turq. eur. en Romelia, sandjiacato de Silistria, sit. cerca de la orilla derecha del Danubio de Giorgeuik, á 4 leg. S. E. de Tultcha.

ALLAUCH, V. de Fr., dep. de las Bocas del Ródano, distr. y en territorio del centro estramuros, y á 1 1/3 leg. E. N. E. de Marsella; construida en la pendiente S. O. de una cuesta árida. Fué la 1.ª colonia griega que los Marselleses establecieron en el territorio de los Galos. El pequeño rio Jaret nace en las inmediaciones de esta villa. Pobl. 3.263 hab.

ALLE, R. de la Prusia orient.; nace á 6 1/2 leg. S. de Allenstein, atraviesa muchos lagos, pasa por Allenstein, Heilsberg, Friesland, Allenburg, y desagua en el Pregel en Wehlau, despues de un curso de cerca 24 leg. del S. al N. E. Es abundante en pesca.

ALLEAUME, lug. de Fr., dep. de la Mancha, distr., territorio y á 1/4 de leg. E. de Valognes. Tiene canteras de piedra sillar. Pobl. 567 hab.

ALLEGHANY ó ALLEGANY, gran cordillera de la parte S. E. de la América septentrional, que se estiende desde los confines sept. del Alabama y de la Georgia, en los Estados-Unidos, por los 34º lat. N., hasta el cabo meridional de la embocadura del rio San Lorenzo. El Alleghany se dirige del S. O. al N. E. hasta las orillas del Hudson, cuyo rio corta la cadena que cambia de direccion en su márgen izquierda, y corre del S. al N., hasta el límite oriental de New-Hampshire; en donde vuelve á tomar su primera direccion, hasta terminar en el cabo de Gaspé, en frente de la isla Anticosti. Lo largo de esta cordillera puede calcularse en 320 leg.: su ancho varia mucho; porque en sus dos primeras partes que comprenden muchos ramales, es de 24 á 40 leg. Disminuye infinito en su parte septentrional, en la que no presenta mas que una continua eminencia hasta el Océano. Esta porcion es bastante alta y escarpada, sus flancos van terminando en punta, y sus cumbres mas elevadas y puntiagudas se encuentran en el New-Hampshire y el Vermont, en donde tienen su mayor altura. El ramal que forma la orilla oriental ó izquierda del Hudson, es bastante alto, pero no tanto como el de la orilla opuesta. A medida que esta cordillera se prolonga al S., es menos alta que al N.: en la Georgia y en Alabama, pierde su elevacion; pero no obstante se desprenden de su base varias mesetas que ofreciendo algunos picos, continuan hasta el Mississipi.

El ramal mas occidental, que está constantemente separado del Océano, á una distancia de 64 á 80 leg., es el que se designa especialmente con el nombre de Alleghany. Su estremo meridional está cerca de la gran curvatura que el Tenessee forma al S. en el Alabama, y se llama Cumberland-Mountains. El Alleghany corre al N. E. en la Virginia, en donde tuerce al N. O., y despues vuelve á tomar su direccion al N. E. en una parte de la Pensilvania, hasta llegar al nacimiento del Susquehanna. Hacia el nacimiento del brazo O. de este rio, se divide en diversos ramales, y los mas considerables de entre estos se dirigen al E., y van á terminar en Catskill, y hasta las fuentes del Delaware, á orillas del Hudson. Estos montes de Catskill forman la parte mas notable del ramal en esta comarca, y son los mas elevados al N. de la Virginia. En esta provincia, y en el Tennessee, la cadena alcanza á una altura bastante notable. El Cumberland, el Kanhava, el Greenbriar, el Monongohela y el Iohiogany, son los principales rios que salen de su lado occidental. Al E. da nacimiento al James-River, al Potomak, al Susquehanna y al Delaware. El Genessee y otros rios que corren hacia el On-

Digitized by Google

tario, nacen en los estribos mas sept. de esta cadena, que están muy cerca de este lago. El Alleghany se ha llamado tambien *Endless-Mountains. (Montes sin fin).*

La ramificacion oriental ó el Blue-Ridge (loma azúl) es mas estrecha que la occidental. Bajo diferentes denominaciones atraviesa la Carolina del Norte, la Virginia, el Maryland, la Pensylvania, la Nueva Jersey y Nueva Yorck; terminando en las orillas del Hudson, con las alturas de West-Point que están á 200 pies sobre el nivel del rio. En los confines de la Carolina del Norte, se junta á un estribo del ramal occidental, desde cuyo punto hasta su estremidad meridional, es decir á 22 leg. al S. de la linea septentrional de la Georgia, descuella la eminencia principal que forma el punto de division de las aguas que en ella nacen. Encamina hácia el E. el Roanoke, el Pedee, el Santee, el Savannah y el Alatamaha que desaguan en el Océano Atlántico; al S. el Alabama y el Mobile que desembocan en el golfo de Méjico; y finalmente al O. el Tenessee, que va á unirse con el Ohio. El Blue-Ridge, no siendo mas que su ramal secundario al N. de la Carolina, es cortado por todos los rios que corren desde este punto hasta las orillas del Hudson, hácia el Océano.

Entre estos dos ramales está situado un hermoso y fértil valle, que aunque dividido por ramificaciones transversales, y en una parte por la eminencia principal del Alleghany, se prolonga realmente desde Newburg, y desde Esopus, en las orillas del Hudson, hasta Kuoxville, á orillas del Tenessee.

El *South-Mountains* es un eslabon intermedio que corre paralelamente al E. del Blue-Ridge, en la Virginia.

El *Laurel-Mountains*, es otro eslabon que sigue una direccion paralela á la de la cordillera principal, al O. de la Alleghany.

En fin, el *North-Mountain*, eslabon situado entre el Alleghany y el Blue-Ridge, empieza en la Virginia, á la derecha del Canhava y sigue en direccion paralela con las dos eminencias principales, hasta el grupo de Catskill, y las alturas que separan los afluentes del Delaware de los del Hudson.

La aplicacion de los nombres dados á diferentes partes del Alleghany ofrece confusion, pues se encuentran denominaciones parecidas dadas á cumbres muy separadas unas de otras, y divididas por otras cumbres que tienen un nombre particular. En general, las montañas de los Estados-Unidos, nombradas segun el capricho de los colonos, tienen una nomenclatura insignificante, y á menudo estraña; asi es que cada distrito ha dado el epiteto de *blue (azúl)* á su cordillera mas elevada.

AL E. del Hudson, las montañas ya forman largas cadenas, ya ofrecen cumbres aisladas. El Taghconnuc, ó la cordillera occidental empieza al S. en Ridgefield, en el condado de Fairfieeld, al Connecticut, á 3 1/4 leg. de Long-Island, y dilatándose al N. se une en cierto modo con el Green-Mountain en Villiamstown, en el condado de Massachusets, del que está separada por el valle de Hoosah.

El *Green-Mountain* empieza en New-Haven, en Connecticut, á menos de una legua de la costa, cerca del promontorio de West-Rock, y se prolonga al N. hasta la frontera del Canadá, terminando en la parte septentrional de Vermont, y en el Canadá, no forma mas que un grupo de pequeñas colinas.

La cordillera de *Mount-Tom* empieza igualmente en New-Haven, en el promontorio de East-Rock, y se estiende al N. hasta el Canadá, siguiendo el New-Hampshire. El Connecticut corta esta cordillera para llegar al mar. El Lyme es una de sus sierras laterales.

El *White Mountains* en el New-Hampshire, ofrece un grupo de cumbres en forma redonda, que se juntan al E. con Mount-Tom.

Los geógrafos designan algunas veces las montañas al S. y al O. del Hudson con el nombre de Montes-Apalaches, que es el que le daban los franceses. Esiste una diferencia caracteristica entre esta cordillera y las montañas al E. del Hudson: estas corren paralelas á los rios del pais, y tienen una posicion perpendicular á la costa. Los Apalaches al contrario, son paralelos á la costa, y sus ramificaciones atraviesan los cauces de los rios.

Hácia el S. es en donde el Alleghany se aleja mas del Océano; aunque se acerca mas á él á lo largo del Hudson.

En New-Hampshire, la anchura de la cordillera es de 32 leg. En Nueva York, desde las tierras altas bañadas por el Hudson hasta Utica es de 40. En la Pensilvania desde Easton hasta Tiogac es de 36; y desde Connewayhills hasta Clearfield, es de 29. En Virginia, desde Monticello hasta el Ohio es de 29: desde Pendleton en la Carolina meridional hasta Kingston en Tennessee es de 40: y desde su base en Georgia hasta Ross en Tenessee es de 29.

La altura media de la cordillera desde las orillas del Hudson hasta su estremo meridional, es de 1.169 á 2.100 pies.

El monte Washington, en los White-Mountains, se eleva á 7.735 pies sobre el Océano; el Moose-Hilloe, á 5.404. El Manadnock, cerca del ángulo S. E. del New-Hampshire, á 4.582. El límite de los arboles en esta sierra se halla á 5.166 pies. El monte Mansfield, en Green-Mountains, á 4.991; el Camels-Rump, un poco al S. del precedente, á 4.865; el Killington-Peak, á 4.578. el Asentney, á 3.857: el Saddleback, cerca del ángulo S. O. de Massachusets, á 3.500: el Wachusett, á 3479: los Blued-Hills, en el Connecticut, á 1.169. En Nueva-York, el Round-Top, tiene 4.038 pies y pasa por la ci-

Digitized by Google

ma mas alta de Catskill; el High-Peak en la misma sierra, 4.326; el New-Beacon, que es la cumbre mas alta de las tierras bañadas por el Hudson, 1.858. En la Pensilvania, la masa de montañas, no presenta picos muy marcados; la mayor altura no escede de 2.919 pies. Las cumbres mas altas de Blue-Mountains son: en la Virginia, el Otter-Peak, que tiene 4.613 pies; y en la Carolina meridional, el Table-Mountain, que tiene 4.669.

El collado de Rockfish, en el Blue-Ridge, tiene 1.225 pies: un pico dominante inmediato, 1.904; y la sierra de Cow-Pasture, 2.177. El término medio de las alturas de esta ramificacion es de 1.218 pies. La altura media de la ramificacion llamada Alleghany es de 2.870 pies. Se sube á estas montañas por unos pendientes continuados, suaves y graduales.

Toda la cordillera, segun la observacion de Volney, se diferencia de las de Europa, en que es mas larga y regular en sus estribos ó eslabones que los Alpes y los Pirineos, siendo sin embargo menos alta que estos. Esta comarca, aunque estrecha comparativamente, influye no obstante mucho en la temperatura de las dos regiones adyacentes; de las que difiere por el clima, por el suelo y aun por las producciones. Hácia el S. es en donde el aire es mas seco, mas elástico, y mas sano. Hácia el N., y desde el Potomac es en donde las nieblas y las lluvias son mas comunes, los animales mas corpulentos y mas ágiles; y los árboles frutales, sin ser tan grandes como los del O., son mayores que los de E. y esceden á unos y otros en elasticidad.

El Alleghany ofrece diferentes especies de peñascos, generalmente presenta el granito y lo esquita en su parte sept. hasta las orillas del Hudson. La arcilla y la cal abundan en algunas partes. El granito se encuentra tambien al otro lado de este rio en todas las tierras altas. La tierra arcillosa comienza en Catskill, y se prolonga en todo el Blue-Ridge, el Alleghany y el Laurel Hill, hasta el ángulo de la Georgia, y al N. hasta las fuentes del Genessee y del Susquehanna. Estas montañas de arcilla en Virginia y en Kentuki están cubiertas de hermosos árboles y de plantas altas y vivaces. La region elevada que se estiende desde las fuentes del Potomac hasta las del Yoghaney, y que es conocida con el nombre de Green-Glads, es enteramente semejante á la Suiza, muy rica en pastos, cuyo vigor mantienen en verano las nieblas y rocíos que en esta época faltan en los llanos.

La sierra de Laurel-Hill es peñascosa y seca. La tierra arcillosa termina al N. O., en una region muy estensa de esquitas de pizarra, y marga azúl, que está llena de conchas fósiles.

El largo valle que encierran el Blue-Ridge y el North-Mountain es calizo; y tambien lo es una parte del Blue-Ridge en el lado oriental opuesto á dicho valle desde las orillas del Potomac hasta las de Skuylkill.

En el espacio comprendido entre el Laurel-Hill y los brazos altos de los rios Alleghany y Monongahela, se encuentran bancos de ulla muy profundos.

Los valles formados por las ramificaciones comprendidas entre el Alleghany y el North-Mountain tienen aguas termales.

ALLEGHANY, r. de los Estados Unidos, uno de los afluentes del Ohio. Nace al N. en las tierras mas elevadas de la Pensilvania; atraviesa la linea de los confines, forma una curva en la Nueva-York, vuelve en seguida á pasar por la Pensilvania, en donde recibe las aguas del lago Chatangue, por la cala de Conewago, y riega su parte N. O. Su curso es muy desigual durante 52 leg. hasta su confluencia con el Monongahela en Pittsburg, donde tiene una anchura de 1.400 pies. La velocidad media de sus aguas es de 4000 varas castellanas por hora. Los principales afluentes del Alleghany son: el French-Creek, el Tobys-Creek, y el Conemaugh; el primero comunica directamente con el Ohio y el Canadá. El Alleghany es navegable por barcos de 10 toneladas, desde Hamilton, hasta 74 1/2 leg. mas arriba de Pittsburg.

ALLEGHANY, cond. de los Estados-Unidos, el mas occidental del Maryland. Pobl. 8.614 hab. Su cap. es Cumberland.

ALLEGHANY, cond. de los Estados Unidos en Nueva-York; su superficie es de 80 leg. cuadr. Pobl. 9.330 hab. Fundóse el primer establecimiento de este condado en 1804, de modo que todo él está poco cultivado. Lo riega el Genessee, que recibe riachuelos de todas partes: algunas pequeñas corrientes que se reunen al S. O., forman en esta parte el brazo oriental del Alleghany: tiene tambien allí sus fuentes el Catoraugus-Creek. Su terreno es arcilloso: se ha introducido en este condado la casta de carneros merinos. Su cap. es Angélica.

ALLEGHANY, cond. de los Estados-Unidos en la Pensilvania, subdividido en 15 distritos. Pobl. 34.921 hab. Es su ciudad principal Pittsburg, depósito del valle del Ohio.

ALLEGHANY, distr. de los Estados-Unidos de la Pensilvania, cond. de Armstrong. Pobl. 1.413 hab.

ALLEGHANY, distr. de los Estados-Unidos en la Pensilvania, cond. de Cambria, al O. de Harrisburg. Pobl. 947 hab.

ALLEGHANY, distr. de los Estados-Unidos en la Pensilvania, cond. de Huttingdon. Pobl. 773 hab.

ALLEGHANY, distr. de los Estados-Unidos en la Pensilvania, cond. de Somerset. Pobl. 372 hab.

ALLEGHANY, distr. de los Estados-Unidos en la Pensilvania, cond. de Venango. Pobl. 671 hab.

ALLEGRE, peq. C. de Francia, dep. del Alto-Loire, cab. de part., á 6 leg. S. E. de Brionde. Sit. cerca de un monte, en cuya cumbre hay un lago, que fué antiguamente

Digitized by Google

el cráter de un volcan. Pobl. 900 hab.

ALLEMONT EN OYSANS, lug. de Francia, dep. del Isere, distr. y á 4 leg. E. S. E. de Grenoble, territorio y á 1 1/2 leg. N. de Oysans, cerca de la orilla izquierda del Romanche. Tiene una mina de plata descubierta en 1767, que se esplota por cuenta del gobierno, y otra de plomo con una fundicion considerable. Pobl. 1.012 hab.

ALLEN, cond. de los Estados-Unidos, estado de Kentucky. Pobl. 5.327 hab. Su cap. es Scottsville.

ALLEN, cond. de los Estados-Unidos, estado del Ohio, formado en 1820 en el territorio conocido con el nombre de *Indian Reservation*.

ALLEN, distr. de los Estados-Unidos, estado de Pensilvania, en el cond. de Cumberland, cerca de Harrisburg. Pobl. 2.995 habitantes.

ALLEN, isla situada en el fondo del golfo Carpentario, en la costa N. E. de Nueva-Holanda; hace parte del grupo de las islas de Wellesley, y tiene cerca de 1 1/4 leg. de largo. Los naturales de las pequeñas islas vecinas van allí con canoas toscamente construidas, y hacen algun comercio con los estrangeros. La circunvicion desconocida en las partes meridionales de Nueva-Holanda, está en uso en esta isla. Lat. S. 17° 5', long. E. 133° 8'.

ALLENBACH, lug. de los Estados Prusianos, prov. del Bajo Rin, regencia de Tréveris, círculo y á 2 3/4 leg. S. S. E. de Berncastel. Tiene una fragua para trabajar el cobre y otra para el hierro. Pobl. 473 hab.

ALLENBURG, C. de los Estados Prusianos, prov. de la Prusia oriental, regencia y á 9 leg. E. S. E. de Konigsberg, círculo de Wehlau, situada á orillas del Alle, á 2 1/4 leg. E. N. E. de Friedland. Industr.: seis tenerías, fábr. de cerveza y de aguardiente. Comercia tambien en hilo. Pobl. 1.200 hab.

ALLENC, lug. de Francia, dep. del Lozere, distr. y á 3 2/3 leg. E. N. E. de Mende, territorio y á 1 2/3 leg. N. O. de Bleymard. Tiene fraguas conocidas con el nombre de *Ardisserie*; una mina de plomo dicha de *vernia* y fábricas de sargas y gergas. Pobl. 1.523 hab.

ALLENCE, parr. de Esp., prov. de Asturias, conc. de Pavia. Pobl. 26 hab.

ALLENDALE, peq. C. de Inglaterra, cond. de Northumberland, ward. 6 part. de Tindal; situada cerca del rio Allen, á 2 leg. S. O. de Hexham. Pobl. 4.629 hab.; comprendidos los de Cotton, Keenty, Broadside y Forest.

ALLEN DEL HOYO, L. R. de Esp., prov. de Palencia, part. y á 5 leg. de Reinosa, arzob. de Búrgos. Reg. P. 95 hab. Sit. en la margen izquierda del rio Carrales. Prod.: (v. REINOSA.)

ALLENDORF, peq. C. de los Estados Prusianos. (v. ALLENTROP.)

ALLENDORF, peq. C. del gr. duc. de Hesse-Darmstadt, prov. del Hesse-Superior, cab. de part. señorial, sit. á or. del Lumda á 2 2/3 leg. N. E. de Giessen. Tiene fábricas de medias. En 1728, esta ciudad fue casi destruida por un incendio. Pobl. 1.179 hab.

ALLENDORF, lug. del gr. duc. de Hesse-Darmstadt, prov. del Hesse-Superior, part. señorial y á 3/4 de leg. E. N. E. de Battenberg y á 4 3/4 de Marburg, cerca del Eder. Pobl. 600 hab.

ALLENDORF, lugar del Hesse-Electoral, prov. de Cassel, círculo y á 1 2/3 leg. N. O. de Fritzlar. Indust.: fábricas de medias y lienzos. Pobl. 1.085 hab.

ALLENDORF, C. del Hesse-Electoral, prov. y á 6 leg. E. S. E. de Cassel, círculo y á 2 1/2 leg. S. E. de Witsenhausen á or. del Werra, que se divide en tres brazos, sobre cada uno de los cuales hay un puente. Tiene un hospital, una fábrica de tabaco, tenerías y laboratorios de química. A orillas del Soden se encuentra una salina considerable, cuyo producto anual es de 90.300 quintales de sal. Pobl. 3.433 hab.

ALLENDORF, lug. parr. del duc. de Sajonia-Meiningen en el part. y á 3/4 de leg. E. N. E. de Salzungen.

ALLENDSTEIG, peq. C. municipal del Archid. de Austria en el círculo superior de Manhartsberg; sit á 4 2/3 leg. O. N. O. de Horn, y á 2 3/4 de Zwettel. Pobl. 1.400 hab.

ALLENSBACH, V. del gr. duc. de Baden, círculo del Lago y del Danubio, part. y á 2 leg. N. O. de Constancia, sit. en la parte del lago de Constancia, llamada Zellersee. En su territorio se cultivan viñas. Pobl. 838 habitantes.

ALLENSTEIN, C. de los Estados Prusianos, cab. del circ., prov. de la Prusia oriental, regencia de Konigsberg; sit. á orillas del Alle, á 7 1/4 leg. S. S. O. de Heilsberg. Tiene un colegio, 3 iglesias católicas, fábricas de paños, de lienzos, de curtidos y alfarerías. Comercia en hilo. En un grande bosque de sus alrededores tiene un horno de vidrio. Pobl. 1.846 hab.

ALLENSTOWN, C. de los Estados-Unidos, estado de Nueva-Jersey, cond. de Monmouth, sit. á 3 leg. E. de Trenton.

ALLENSTOWN, distr. de los Estados-Unidos, estado de New-Hampshire, condado de Rockingham. Pobl. 433 hab.

ALLENSTOWN, C. de los Estados-Unidos, estado de New-Hampshire, condado de Rockingham, en la orilla izquierda del Merrimack, á 9 leg. O. N. O. de Portsmouth.

ALLENSTOWN, C. de los Estados-Unidos, estado de Pensilvania, cond. de Northampton; sit. en una lengua de tierra formada por el Jordan y el pequeño Lehegh, á 4 leg. S. O. de Philipsburg. Tiene una academia.

ALLENTROP ó ALLENDORF, peq. C. de los Estados Prusianos, prov. de Westfalia, regencia y á 3 1/4 leg. S. S. O. de Arensberg, circ. de Iserlohn. Tiene fábricas de paños y tejidos de algodon. Pobl. 585 hab.

ALLEPUZ, L. R. de Esp., prov. de Aragon, part., obisp. y á 7 leg. de Teruel. A.

Digitized by Google

P. 1.357 hab. Sit. á 1 leg. al N. de Gudar en terreno frio, á la falda de una sierra que baña el rio Alfambra. Prod.: granos y cria gan. lan., vac. y yeguar. Tiene minas de carbon de piedra y muy buenos pinares. Industr.: muchos telares de paños.

ALLER, conc. R. de Esp., prov. de Asturias: consta de las parr. de San Juan de Boo; Santiago de Nebra; San Pedro de Piñeras; San Vicente de Serrapio; Santa Eulalia de Bello; Santibañes; San Roman de Casomera; San Martin de Moreda; Santa Maria de Murias, San Martin de Soto; Santa Maria de Pelugano; San Félix de Pino; San Estévan de Pola de Collanzo, anejo de Pino y cab. del concejo; San Martin de Vega, y su anejo Cabaña quinta; San Miguel de Conforcos; San Juan de Llames; San Martin de Cuerigo y su anejo Santa Maria de Villar. Tiene este conc. un hospital. Está sit. en un valle, y linda por E. y S. con Castilla; por S. E. con el concejo de Lena, y por N. con el de Laviana. Corre por él un copioso arroyo, el cual engrosado con las aguas de otros que se le unen, va á desaguar en el Nalon. Tiene algunos puentes provisionales para la comunicacion de los lugares y muchos molinos. En sus montes se crian osos, javalíes, lobos y corzos. Sus prod. son trigo, maiz, castañas y avellanas; abunda en ganado lanar y cahallar, de cerda y vacuno, el cual es el ramo industrial mas importante del concejo.

ALLER, R. de Alemania, que nace á 5 1/2 leg. O. de Magdeburgo, en los Estados Prusianos. Entra en el Hanover, pasa por Vorsfelde, Gifhorn, Celle, Winsen, Ahlden, Rethen y Verden, y mas abajo de esta última ciudad desagua en el Weser, despues de un curso de 40 leg. del S. E. al N. O. Es navegable desde Celle. Recibe por la derecha, el Ise, el Oertze, el Bohme, y por la izquierda, el Ocker, el Wietze y el Leine.

ALLER, lug. y parr. de Inglaterra, cond. de Somerset, hundred ó part. de Somerton, á 2 1/4 leg. S. E. de Bridgewater. Se ven en el las ruinas de una antigua capilla, en la que se dice que el rey Godrun fué bautizado. En 1.645 se dió una batalla en sus cercanias entre el ejército del rey y el del Parlamento. Pobl. 454 hab.

ALLERDALE, dos wards ó distritos del cond. de Cumberland en Inglaterra; el uno se llama Allerdale-sobre-el-Darwent, (*Above-Darwent*), que contiene 28 parr. y 38.611 hab. El otro, mas-abajo-del-Darwent (*Below-Darwent*), que comprende 20 parr. con 24.040 hab.

ALLEREY, lug. de Francia, dep. del Saone-et-Loire; distr. y á 3 leg. N. N. E. de Chalons-sur-Saone, territ. y á 1/2 leg. O. N. O. de Verdun. Pobl. 1.015 hab.

ALLERHEIM, lug. de Baviera, circ. del Rezat, jurisd. y á 2 leg. E. de Nordlingen. Tiene un castillo.

ALLERIA, C. destruida de Córcega, en donde desembarcó Teodoro en 1736. Fue proclamado rey de Córcega; mas luego tuvo que abandonar la isla, y se refugió en Inglaterra, donde murió en la mayor miseria.

ALLERSBERG, V. de Baviera, circ. del Rezat, jurisd. de Hilpolstein, á 4 1/4 leg. S. S. E. de Nurenberg. Tiene fábricas de hilo de oro y plata. Pobl. 1.568 hab.

ALLERSHEIM, V. de Baviera, circ. del Main-Inferior, jurisd. de Rottingen, á 2 2/3 leg. S. de Wurzburg. Sus habitantes son casi todos judios.

ALLERTON-NORTH, V. de Inglaterra (v. NORTHALLERTON.)

ALLES, L. R. de Esp., prov. y part. de Santander, obisp. de Oviedo, valle de Peña-Mellera, cab. del Cueto de Arriba. A. P. 416 hab. Sit. en una elevacion en terreno fértil que produce trigo, maiz, frutas y cáñamo. Industr.: cria de ganado vac., cabr., lan. y de cerda. Es patria de D. José del Campillo, sabio y político ministro de Felipe V, y autor de varias obras de política.

ALLESHAUSEN, lug. del reino de Wurtemberg, circ. del Danubio, partido superior de Riendlingen, á 3/4 de leg. de Buchau, cerca del lago Feder. Pobl. 1.600 hab.

ALLESTAR, C. del reino de Quedah. (v. ALISTAR.)

ALLEVARD, C. de Francia, dep. del Isere, distr. y á 5 2/3 leg. N. E. de Grenoble, cab. de territorio; sit á orillas del Oxeins; á 2 leg. E. S. E. de Barraux. Tiene fundiciones, en las que se prepara el metal para la fabricacion del acero, asi como tambien para los cañones de marina que se hacen en la fundicion real de San Gervasio; una mina de oro con liga de diversos metales, dos minas de azogue y algunas de cobre y de hierro que son las mas considerables del departamento. En las montañas del Taille, cerca de Allevard, se encuentra azufre; minas de antimonio, cobalto y ulla. En un valle formado por dos montañas de granito, cerca del mismo Allevard, en la orilla oriental del Breda, se hallan dos manantiales de aguas minerales poco apartados el uno del otro; pero de distinta naturaleza. A 1 1/4 leg. de esta ciudad se ven las ruinas del palacio Bayardo, en donde nació el ilustre caballero de este nombre. Pobl. 2.160 hab.

ALLEX, lug. de Francia, dep. del Drome, distr. del Die, territorio de Crest, sit: en el camino de Valencia á Crest; á 4 leg. S. de la primera. Celebra 3 ferias al año. Tiene un molino de aceite: en su término se crian muchos gusanos de seda. Pobl. 1.123 habitantes.

ALLI, lug. de Esp. en Navarra, valle de Larraun que corresponde al 4.° part. y obisp. de Pamplona. A. O. 133 hab. Elige un Dip. para todo el valle. Sit. en terreno llano á 1/4 de leg. de Lecumberri y á 5 1/2 de Pamplona.

* ALLIA, peq. r. del Lacio que desaguaba en el Tiber, á 4 leg. de Roma. En sus orillas fué donde los Galos consiguieron la célebre victoria, que les abrió las puertas de

Digitized by Google

Roma el año 390 antes de J. C., el 364 de la fundacion de Roma. *Tit. Liv.*, *Plut.* y *Flor.*

ALLIBUNDER, C. del Indostan. (v. ALYBENDER.)

ALLICHAMPS, lug. de Francia, dep. del Alto-Marne, distr., territorio y á 1 1/2 leg. N. N. O. de Vassy, en las orillas del Blaise. Industr.: fraguas. Pobl. 250 hab.

ALLIER, *Elaver*, r. considerable de Francia, que ha dado su nombre á un departamento; nace en la aldea de Chabalier, en las montañas del departamento del Lozere, á 4 3/4 leg. N. E. de Mende. Despues de haber regado el territ. de los departamentos del Lozere, del Alto-Loire, del Puy-de-Dome, del Allier y del Cher, y haber pasado por debajo de las murallas de las ciudades de Langeau, de Brioude, Issoire, Vichi y Moulins, desagua en el Loire en el lugar llamado Le-Bec-d'Allier, á 1 1/4 leg. mas abajo de Nevers, despues de un curso de 64 leg. del S. al N.; de las cuales 25 1/2 solo tienen fondo para balsas, es decir, desde Saint-Arcons, en el Alto-Loire hasta Mariol, en el departamento del Allier, aunque de dichas leguas, 18 1/2 permiten solo la navegacion descendiente, cuando el rio tiene su máximo de elevacion, que es desde Brassaget hasta Mariol; siendo 23 de navegacion, desde Mariol hasta el Loire. Los principales objetos que se trasportan por el Allier consisten en ulla, madera de construccion, vinos, etc. Los afluentes mas notables de este rio son, por la derecha, el Dore, y por la izquierda, el Sioule, que recibe el Bouble.

ALLIER, dep. de Francia, formado en gran parte de la prov. antes llamada Borbonesa. Confina al N. con los dep. del Nievre y del Cher; al E. con los de Saone-et-Loire y del Loire; al S. con el de Puy-de-Dome; y al O. con el del Creuse. Sit. entre los 45° 58′ y los 46° 47′ lat. N., y los 5° 58′ y 7° 30′ long. E. Tiene 24 leg. de largo, 16 de ancho, y su superficie 230 leg. cuadradas. Pobl. 280.025 hab. Lleva el nombre de su principal rio, que lo atraviesa del S. al N., lo costea el Loire, y lo riega el Cher. En este departamento nacen mas de 40 rios. Tiene muchos estanques con pesca, aguas minerales en Nevis, Vichi y Bourbon-l'-Archambault. El aire es sano y templado. El Allier es generalmente pais llano; la mayor parte es de terreno primitivo, y el centro es de terreno de aluvion. El suelo en general es fértil en granos, con los que se hace un grande comercio y tiene buenos pastos; produce tambien vino blanco y tinto, distinguiéndose el de Chaise, de Noyers y de Saint-Pourçain, del cual se envia á Paris la mayor parte: 120.000 hectareas (1) de bosque proveen de madera escelente de roble para las construcciones navales. Este departamento tiene fábricas de gorros, sombreros, cuchillos, loza; una de tapicería, otra de telas de lino y cáñamo, vidrierías, minas de hierro y antimonio, fraguas considerables; minas de ulla en Beraud, Fins y Noyant, cuyo producto anual es de 220.000 quintales; y canteras de donde se estrae granito, mármol y piedra cal. Uno de los caminos reales de Paris á Lion atraviesa este departamento. Comercia en madera, hierro, ulla, ganado, comestibles y otros géneros que envia á distintas partes. Esta dividido en cuatro distritos: Moulins, cab. del departamento, Gannat, la Palisse y Montluçon, que forman 26 territorios y 350 lugares. Elige 4 miembros para la cámara de Diputados, forma la diocesis del obispado de Moulins, pertenece á la 12.ª division militar y depende del tribunal real de Riom.

ALLIGATOR-SWAMP (PANTANO DE LOS COCODRILOS), terreno pantanoso de los Estados-Unidos, en la parte oriental de la Carolina del Norte; tiene mas de 14 1/2 leg. de largo, y cerca de 12 de ancho; está cortado por muchos rios, de los que el mas considerable es el Alligator; separa el Pamlico-Sound del Albemarle-Sound.

ALLIGAUM, C. del Indostan. (v. ALIGAM.)

ALLIGNY, lug., de Fr., dep. del Nievre, distr. y á 4 leg. N. E. de Chateau-Chinon, territorio de Montfauche: tiene minas de plomo. Pobl. 2.091 habitantes.

ALLIN, Valle de Esp. (v. LIN.)

ALLINAGRUM, C. del Indostan. (v. ALYNAGREM.)

ALLINGE, V. y puerto de Dinamarca, en la costa N. E. de la isla de Bornholin. Pobl. 338 hab.

ALLINGTON, ald. de Ingl. en el cond. de Kent. Es patria del poeta Tomas Wyat, privado de Enrique VIII.

ALLISON, cabo de la costa N. O. de la isla de Chatam, al S. E. de Nueva-Zelandia. Lat. S. 43° 42′. Long. O. 173° 26′.

ALLMANS, cordillera de la Suiza, que atraviesa el canton de Zurich, y se estiende por los de San-Gall y de Thurgovia; su altura mas considerable es el Horndly, que está á 4.186 pies sobre el nivel del Mediterráneo. Los valles de estas montañas están habitadas por anabaptistas que destilan el *Kirschenwasser* (el zumo de la cereza), y fabrican diferentes útiles de madera.

ALLMANSWEILER (LUGAR DE TODOS LOS HOMBRES), lug. del reino de Wurtemberg, circ. del Danubio, part. superior y á 1 1/4 leg. E. N. E. de Saulgau. Pobl. 204 hab. En 1767 se descubrieron antigüedades romanas, secando un pantano inmediato á la poblacion.

ALLMANSWEYER, lug. del gr. duc. de Baden circulo de Kinzig, part. y á 1 2/3 leg. N. O. de Lahr. Pobl. 500 habitantes.

ALLMERSPANN (GROSS, GRANDA), lug. del reino de Wurtemberg, circ. del Iaxt, part. Superior y á 3 2/3 leg. N. E. de Hall. Pobl. 935 habitantes.

ALLO, V. de Esp. en Navarra, condado de Lerin, merind. de Estella, diócesis de Pamplona. Pobl. 1.325 hab. Sit. en la orilla derecha del rio Ega.

(1) *V. Nota de la pág.* 187

Digitized by Google

ALLO (SAN PEDRO DE), felig. y cot. red. S. de Esp. en Galicia, prov., arzob. y á 8 leg. de Santiago, jurisd. de su nombre J. O. 188 hab. Sit. cerca del rio de la Puente. Prod.: (V. SANTIAGO.)

ALLO, ald. S. de Esp. en Galicia prov. de Lugo, jurisd. de Villar, de la parr. de Esperante (V.)

ALLOA, C. marit. de Escocia, cond. de Clakmannan, presbiterio y á 1 2/3 leg. E. de Stirling, en la orilla sept. del Forth. Tiene un puerto bastante bueno; sus minas de ulla son muy ricas. En sus inmediaciones tiene destilatorios considerables, un horno de vidrio, fábricas de lienzos, de muselina, de clavos, de cuerdas, de ladrillos, una funlicion, y depósitos de madera para construccion. Indust.: mucha cerveza, que es muy estimada en las otras partes de Escocia. En los alrededores se ve una antigua torre de 10¼ pies de elevacion, cuyas murallas tienen 13 de espesor; fué construida antes de los años 1315. Pobl. de la parr. 5.577 hab.

* ALLOBROGES, pueblos de la Galia en la prov. llamada Viennensis. Era una de las mas grandes y mas fuertes naciones de la Galia. Anibal se detuvo en el pais que ocupaba, despues de haber pasado el Ródano. Dos hermanos se disputaban la corona en aquella ocasion; y habiéndose decidido aquel á favor del mayor, le aseguró el imperio. Fabio Maximo derrotó á los Alobroges cerca del rio Isere, y en recuerdo de la victoria tomó el nombre de *Allobrox*. Los romanos destruyeron su capital en venganza de la acogida que habian dado al general Cartaginés. Catilina en tiempos posteriores, buscó como conciliarse la cooperacion de los Alobroges. En la sublevacion que meditaba trató de sobornar á sus embajadores; pero estos desecharon sus ofrecimientos y descubrieron la traicion. *Tacit. Sall., Cæs.; Strab*

ALLONCA (SANTA MARIA DE), felig. S. de Esp. en Galicia, prov. de Lugo, jurisd. de Baron, obisp. de Oviedo. A. O. 288 hab. Tiene una parr. compuesta de 6 aldeas y es aneja de la de San Pedro de Hermes, y pertenece á la órden de Santiago. Sit. en un valle. Prod.: granos y cast., y cria toda clase de ganados.

ALLONE, lug. de Fr., dep. del Eure-et-Loire, distr. de Chartres territorio y á 1 1/3 leg. N. N. E. de Voves. Industr.: fábricas de gorros, medias, escarpines y guantes. Pobl. 350 habitantes.

ALLONES (SAN FELIX DE), felig. S. de Esp. en Galicia, prov., arzob., y á 8 1/4 leg. de Santiago, de la jurisd. de su nombre. J. O. 571 hab. Sit. en la márgen derecha del rio Allones, que la baña por S. O. Prod.: trigo, mijo, algun lino, habas y algunas viñas.

ALLONES, R. de Esp. en Galicia, prov. de la Coruña, conocido vulgarmente por *Rio grande*: nace en la Braña de Zude y fuente de Miguel Vilar. Su curso es de unas 6 leg. largas, en cuyo espacio fertiliza y sirve de límites á varias parroquias de que se hará mencion en sus respectivos artículos. A cosa de 3 leg. de su nacimiento se une con el llamado del Puente de Lumian, incorporándósele despues otros pequeños rios y riachuelos. Aunque hasta este punto toma el nombre de las parroquias que baña, sigue desde él con el designado de Allones sin duda originado de la parroquia de San Felix de este nombre, en cuya inmediacion desagua en el mar Cantábrico por la ria de los puertos de Lage y Corme. Este rio abunda en pesca; es vadeable hasta en su desagüe, y tiene cinco puentes desde su union con el de Lumian para la comunicacion de las parroquias en sus crecidas. Estos son: el Garga de Ceide, construido entre las parroquias de Sisamo y Oca; el de Verdes, entre las de Cereo y Jornes Verdes; el de Dona, entre las de Cereo y Jornes; el de Cardezo en la de San Pedro de Corcoesto; el de Allones, entre las de Allones y del Esto, y el de Ceso, entre las de Cospindo y Cesullas. Los dos primeros y el último son de piedra y los tres restantes de madera.

ALLONNE, lug. de Fr., dep. del Sarte en el distr.; 2.° territorio y á 1 leg. S. S. O. del Mans, notable por ruinas de murallas, restos de colunas, chapiteles de marmol, medallas romanas, sepulcros, etc. Pobl. 466 hab.

ALLONS, lug. de Fr., dep. de los Bajos-Alpes, distr. y á 2 3/4 leg. N. N. E. de Castellane, territorio de San Andres, á 5 1/2 leg. E. S. E. de Digne. Tiene una mina de plomo. Pobl. 330 habitantes.

ALLOS, peq. C. de Fr., dep. de los Bajos-Alpes, distr. y á 2 3/4 leg. S. de Barcelonet: cab. de territorio. A 1 1/3 leg. E. tiene un lago, que lleva su nombre; abunda en truchas, y está situado en la vuelta N. de la montaña de Combrette. Pobl. 1.400 hab.

ALLOSO, Granja S. de Esp., prov. de la Mancha, part. de Villanueva de los Infantes, término de la Villa de Alhaimbra.

ALLOSO CHICO, Granja S. de Esp., prov. de la Mancha, part. de Villanueva de los Infantes. término de la villa de Alhambra.

ALLOS VEDROS, V. ord. de Portugal, prov. de Estremadura, com. de Setubal. 330 hab. comprendidos los de su término. Sit. á orillas del Tajo á 1 1/2 leg. de su capital.

ALLOTA, C. de la isla de Ceylan. (V. ALET.)

ALLOUARN (SAN), grupo de pequeñas islas, cerca de la costa N. O. de Nueva-Holanda. No contiene mas que islotes esparcidos en la costa de la tierra de Witt. Sit. entre los 12° 30′ y los 16° 40′. Lat. S., y entre los 126° y los 131° Long. E. segun el capitan Bandin.

ALLOUÉ, lug. de Fr., dep. del Charente, dist. y á 2 1/4 leg. O. N. O. de Confolens, territorio de Chamiagne-Mouton. Celebra doce férias al año el 23 de cada mes. Pobl. 1.347 habitantes.

ALLOWAY, peq. r. de los Estados-Unidos en Nueva-Jersey, cond. de Salem. Desagua en el Delaware, á 1 1/2 leg. de Salem: es navegable en una parte de su curso, que es de 4 leg. del N. E. al S. O., tortuoso é interrum-

Digitized by Google

pido por muchos saltos de agua.

ALLOZ, L. de Esp. en Navarra, valle y arcipr. de Yerri, merind. y á 2 leg. de Estella, primer part. y diócesis de Pamplona. 93 hab. Sit. en la pendiente de un cerro. Prod.: granos y vino.

ALLOZ, granja de Esp. en Navarra, merindad de Estella, primer part. y diócesis de Pamplona. Sit. en un hondo á la banda del E. del lugar del mismo nombre. Tiene 7 hab.; pertenece al monasterio de Iranzu.

ALLOZA, lug. ord. militar de Esp., prov. de Aragon, arzob. y á 14 leg. de Zaragoza, part. y á 6 leg. de Alcañiz. A. P. 1.686 hab. Tiene un hosp. Sit. en el declive de una cuesta en la ribera del rio Martin. Tiene minas de alumbre y caparrosa que benefician. Prod.: trigo, ceb. y mucho aceite.

ALLOZAR, cort. red. S. de Esp., prov. de Jaen, part. de Ubeda. A. O.

ALLSCHWEILER, Lug. de la Suiza, territorio y á 1/2 leg. O. de Basilea. Es grande y bien construido. Se han encontrado en él restos de edificios romanos, pequeños ídolos, urnas, monedas y vasos.

ALLSTEDT, C. del gran duc. de Sajonia-Weimar, princip. y á 8 1/4 leg. N. de Weimar, circ. de Jena, cab. de part. Sit. al pie de una montaña. Tiene fábricas de lienzos, de salitre y de potasa, y celebra cuatro mercados anuales. Pobl. 1.900 hab. Se encuentran en sus alrededores canteras de asperon. En una altura tiene un palacio con un puesto. En 974 el emperador Otto convocó una dieta en esta ciudad.

ALLUDEN, desp. R. de Esp., prov. de Jaen, part. de Madrid. A. P.

ALLUE, L. R. de Esp., prov. de Aragon, part., obisp. y á 4 leg. de Jaca. A. P. 60 hab. Sit. cerca del rio Basa. Prod. (v. JACA.)

ALLUES (LOS), lug. de los Estados Sardos, prov. de Tarantaise, mandamento ó part. de Bozel, á 1 leg. S. S. E. de Moutiers. Pobl. 1.281 hab. Tiene una fuente de agua mineral.

ALLUEVA, L. R. de Esp., prov. de Aragon, part. y á 6 leg. de Daroca, arzob. y á 16 de Zaragoza. A. P. 109 hab. Sit. en medio del valle y en su mayor altura. Tiene este pueblo una dehesa para ganado lanar y otra para el de labor, y abunda en canteras de mármoles y yeso.

ALLUMPARVA, C. del Indostan (v. ALEMPARVA.)

ALLUND, peq. C. del Indostan. (v. ALEND.)

ALLUR, ALLOOR, peq. C. del Indostan inglés, presid. de Madras, antig. prov. de Karnatic, a 2 leg. O. de la costa, y á 4 N. de Nellore.

ALLY, lug de Fr., dep. del Alto-Loire, distr. y á 2 2/3 leg. S. S. O. de Brioude, territorio de Voute-sur-Allier. Tiene minas de plomo y una fundicion.

ALLY, peq. C. del Indostan, Estados de Holkar, antigua prov. de Malwah, á 4 1/3 leg. de Nerbedah.

ALLYGUNGE, peq. C. del Indostan. (v. ALYGUNJE.)

ALLY-MOHUN, C. del Indostan. (v. ALYMOHUN.)

ALM, (OBER.) (Superior). lug. del Archid. de Austria, círculo y á 8 2/3 leg. S. S. O. de Salzburgo. Tiene una fábrica de utensilios para la esplotacion de las minas de sal de Hallein, y de instrumentos aratorios.

ALMA, nombre de dos rios de Rusia: el primero corre del S. E. al N. O. y desagua en el mar Negro, en la costa occidental de la Crimea; al salir de las montañas forma diversas cascadas: sus orillas son pintorescas. El segundo corre en el Kamtchatka, y desemboca por dos brazos en el mar.

ALMA ó ALMASERAI, lug. de la Rusia europ., gob. de Taurida, sit. á orillas del rio del mismo nombre, á 2 3/4 leg. S. O. de Simferopol. En el siglo XII los genoveses entraron en el mar Negro, y estendieron su comercio hasta la Crimea, llamando á este lugar *Calomita*, pero se vieron obligados á abandonarlo en el siglo XV.

ALMACELLES, L. S. de Esp., prov. de Cataluña, corregim., obisp. y á 4 leg. de Lérida; A. O. 369 hab. Su caserío es de construccion moderna y todo de cal y canto, lo que es poco comun en aquellos contornos. Sit. en el camino que conduce desde Lérida á Monzon y á Tamarite de Litera. Está enteramente falto de aguas, y en tiempo de sequía acarrean el agua desde Alfarrás, que dista 3 1/2 leg. Produce abundantes granos y aceite. Dista 30 1/2 leg. de Barcelona y 18 1/2 de Tarragona que es el puerto habilitado mas próximo.

ALMALHAR, V. R. de Esp., prov., obisp. part. y á 4 leg. N. E. de Málaga. A. P. 2.307 hab. Dista 1 1/2 leg. de Velez-Málaga. Sit. á la falda de un collado y orilla de un arroyuelo: goza de un clima templado y sano. Prod.: moscatel, vino, higos, algun aceite, pocas algarr., almendras y algo de granos; cria gan. Industr.: arriería.

ALMADA, V. R. de Portugal, prov. de Estremadura, com. y á 5 leg. N. O. de Setubal. Tiene J. de Fora, 4.669 hab.; 2 parr., casa de miser. y un hosp. Sit. á 1 1/4 leg. de Lisboa, sobre la márgen meridional del rio Tajo, en una elevacion. La principal poblacion de esta villa se halla en una planicie que forma el cerro sobre el cual está situada, y en la parte superior hay una muy buena calle con decente caserío. Tiene una playa ó ensenada hácia el S., y la bañan las aguas del Tajo. Su término consta de cinco parroquias y 11.289 hab.; abunda en vino, frutas, gan., caza y pescado. En la feligresía de Caparica hay tres conventos de frailes, y en uno de los puntos mas eminentes un bello castillo con hosp. para los marineros ingleses. En sus inmediaciones se halla la mina de oro descubierta en 1815, llamada Adica. Esta villa tiene depósitos ó almacenes de vinos y en sus cercanías una fuente de agua mineral. La torre llamada de San Sebastian defiende la entrada del Tajo.

ALMA-DAGH, el monte *Amanus* de los

Digitized by Google

antiguos. Es una ramificacion del Taurus, que separaba la Cilicia de la Siria, y que ahora separa el bajalato de Alepo de los de Itchil y de Marach, no dejando mas que dos pequeños pasos estrechos, el uno hácia el Eúfrates y el otro hácia el mar. El primero corresponde á las Puertas Amanicas de los antiguos, y el otro á las Puertas de la Siria.

ALMADEN *Sisapo*, V. ord. de Esp., prov. de la Mancha, part. y á 15 leg. S. O. de Ciudad-Real, arzob. de Toledo, gobierno militar y político. Tiene un Director de minas, y A. M. de 2ª clase. Pobl. 8.448 hab. Tiene un hosp. y una carcel para presidarios. El nombre de esta villa es de origen árabe, y significa *mina*. Se halla situada en los confines de las provincias de la Mancha, Estremadura y Córdoba, sobre una colina, entre dos cumbres, que son ramales de Sierra Morena. Lo único notable de esta villa es la famosa mina de cinabrio, sobre la cual está edificada parte de la poblacion y la iglesia. Segun la descripcion publicada por el célebre Don Guillermo Bowles, es la mas rica de esta especie en España, la mas curiosa para la historia natural y la mas antigua que se conoce en el mundo. En efecto, Teofrasto que vivia 300 años antes de J. C., habla del cinabrio de España; y Vitruvio, contemporaneo de Augusto, hace tambien mencion de él. Los romanos la beneficiaron: mas no han quedado vestigios de sus trabajos. Plinio dice que esta mina se cerraba y sellaba y se custodiaba con la mayor vigilancia, y que solo se abria para sacar la cantidad suficiente de cinabrio que se habia de enviar á Roma. Los Arabes parece no la beneficiaron por la preocupacion de que el mercurio era veneno. Esto mismo creian los romanos, y sin embargo sus matronas lo usaban en sus afeites. Todo este pais abunda en minas de hierro, y en la misma mina de Almaden se hallan á veces pedazos en que el hierro, el azogue, y el azufre estan tan amalgamados entre sí, que no forman cuerpo heterogeneo. La direccion del cerro es de N. E. á S. O., y tiene como unos 120 pies de elevacion. Dos de sus vetas cortan casi verticalmente la colina, las cuales tienen desde dos hasta catorce pies de ancho. Se compone de peña arenisca, y de la misma naturaleza son los cerros vecinos. Dista 18 leg. de Córdoba, 36 de Granada y 44 de Madrid.

ALMADEN DE LA PLATA, V. R. de Esp., prov., arzob. y á 12 leg. N. O. de Sevilla, part. de Constantina. A. O. 899 hab. Sit. en la ribera del Guadalquivir, en terreno llano y fértil, que produce trigo, aceite y otros frutos.

ALMADENEJOS, ald. ord. de Esp., prov. de la Mancha, part. de Ciudad-Real, término y á 2 leg. S. S. O. de Almaden, arzob. de Toledo. Gob. y A. P. 1.103 hab. Tiene un hosp. Sit. á la falda de una sierra en medio de los dos rios llamados Val de Azogues y Ribera de Garagantiel, que se reunen á 1/4 de leg. de distancia. El origen de este pueblo, que es un departamento Real, se debe al descubrimiento que se hizo de un mineral de azogue el año 1755: el producto regular de esta mina es de 3000 qq., cuyo valor en venta es de 2 1/2 millones de reales. Este pueblo está cercado de murallas bien construidas. Prod.: algun trigo, ceb. y gan. vac. Industr.: fundiciones. Dista 44 leg. de Madrid y 36 de Granada.

ALMADRA, lug. R. de Esp., en la isla de Mallorca, sit. al N. de Alaró. (V.)

ALMADRAZ, desp. R. de Esp., prov. de Toledo. Escuto.

ALMADRONES, V. S. de Esp., en la Alcarria, prov., part. y á 8 leg. N. E. de Guadalajara, obispado de Sigüenza. A. O. 425 hab. Tiene parada de postas para la carretera de Aragon. Sit. cerca del camino que va de Madrid á Zaragoza y Barcelona. Prod.: granos, pastos y ganado.

ALMAGARINOS, lug. S. de Esp., prov. de Leon, part. y á 6 1/2 leg. de Ponferrada; jurisd. de Bembibre. A. P. 193 hab. Sit. á orillas del rio Tormor, que desagua en el Cerezal. Prod.: gran., legum., pastos y gan.

ALMAGRO, part. de Esp., prov. y á 23 leg. de la Mancha. (V. *este art.*)

ALMAGRO, de *almograt*, que equivale á colorado, asi llamada por los Arabes, por tirar su terreno á rojo; V. ord. de Esp., prov. de la Mancha cab. de part. de su nombre y campo de Calatrava, con 75 villas y aldeas, 69 granjas y cot. de jurisd., Gob. militar y político. A. M. de 2ª clase. Pobl. 13.760 hab. Tiene 2 parr., 4 conv. de frailes, 4 de monjas, un hospicio, un hosp. y 1 cuartel de caballeria. Está situada en terreno llano y de los mas pingües de la Mancha, á 3 leg. de Ciudad-Real. Produce en abundancia trigo, ceb., vino, aceite, legum. y pastos; se crian famosas mulas y machos con cuyo motivo celebra una féria muy concurrida el dia de San Bartolomé. En 1804 fué trasladado á esta villa el convento de Calatrava con su Ilustrisimo Señor Prior mitrado, habiendo sido demolido el antiguo, situado en el cerro de la Calzada. Residen en ella todas las autoridades de la órden. A la distancia de 2 leg. tiene una fuente de agua mineral que llaman de la Nava. Esta ciudad se llamó tambien Oreto, del nombre de una hermita dedicada á Ntra. Señora.

ALMAGRO, ald. R. de Esp., prov. de Múrcia, part. de Lorca. A. P. sujeta al corregidor de la cab. de part. Pobl. 344 habitantes.

ALMAGUER, C. de Nueva-Granada, prov. y á 11 leg. S. de Popayan. Lat. N. 1° 54′ 29″. Long. O. 73° 13′ 6″. Fué fundada en 1543 por el capitan Alonso Fuenmayor en la cima de una pequeña montaña, en medio de una llanura llamada Guachicome. Su temperatura es templada, y el territorio fértil en trigo, maiz, cebada y frutas; en sus alrededores se encuentran muchas minas de oro.

ALMAJANO, lug. R. de Esp., prov., part. y á 3 leg. de Soria, sesmo de San Juan, obisp.

Digitized by Google

de Osma. A. P. 330 hab. Sit. entre dos arroyos que desaguan en el Duero.

ALMAJAR, ald. R. de Esp., prov., obisp. y á 13 leg. de Cádiz, y 11 de Sevilla, part. de Jerez de la Frontera.

ALMAKARANA, *Carana*, C. fortificada de la Arabia en el Yemen, situada sobre una peña, á 12 leg. S. de Damar, y 32 N. de Aden.

ALMAKEREK, *Mallenkrag*, lug. de Transilvania, part. del Weysemburgo superior, á 2 2/3 leg. S. O. de Segesvar, y á 2 3/4 S. S. E. de Elisabethstadt. Tiene una iglesia griega y otra luterana: Juan Apaczai, filósofo y célebre helenista está enterrado en él.

ALMALEL, desp. de Esp., prov. de Aragon, part. de Cinco-Villas, situado á poca distancia de Luna.

ALMALI, C. de la Turq. asiát. en la Anatolia, Sandjiacato de Mentech, á 15 1/4 leg. S. O. de Satalieh, á or. del Andraki. Lat. N. 36° 33′. Long. E. 33° 37′.

ALMALVÉZ, V. S. de Esp., prov. y á 11 leg. de Soria, obisp. de Sigüenza. Es cesenta de la jurisd. de Medinaceli; pero propia del estado de este nombre. A. O. 566 hab. Sit. á 3 leg. de Medinaceli. Prod.: las mismas que las de Huerta de Ariza. (V.).

ALMANCAYA, desp. R. de Esp., prov. y obisp. de Zamora, part. del Uino. A. P. Sit. en el centro de este partido.

ALMANDOZ, lug. de Esp. en Navarra, valle y arcipr. de Bastan, merind., dióc. y á 7 leg. N. de Pamplona y de su secsto partido. 283 hab. Sit. á 2 leg. S. de Elizondo.

ALMANSA, C. R. de Esp., prov. y á 19 leg. N. N. E. de Murcia, part. de Villena, obisp. de Cartagena. A. M. 7.008 hab. Tiene un convento de cada secso, un hosp., un castillo antiguo; y la parada de la diligencia. Sit. en medio de una espaciosa vega: sus calles son anchas y espaciosas, y los naturales muy aficionados á grandes empresas de utilidad pública. La primera que ejecutaron, por ser la mas necesaria, fué un pantano, donde reunen las aguas de las lluvias y las que nacen en las fuentes de la villa de Alpera, de donde se conducen por un cauce de cuatro leg. de largo. A fines del siglo pasado construyeron á su costa un cuartel de caballeria del cual hicieron donacion á S. M. A principios del presente desaguaron la llanura llamada de Salahar, y posteriormente han invertido sumas de consideracion para otros trabajos de la misma naturaleza. Los montes estan bien poblados de pinos y abundantes pastos en que pueden mantenerse hasta 16.000 cabezas de ganado lanar y cabrio. Tambien se cria en ellos mucho esparto que se estrae para Valencia y otras provincias. Los productos agrícolas consisten en trigo, cebada, y azafran en grande abundancia, avena, almortas y barrilla. Indust.: 2 fábricas de curtidos, 6 de cencerros, 5 de jabon blando, 3 de aguardiente, y algunos telares de paños ordinarios, y muchos de lienzo. Esta ciudad es antiquísima, fué arruinada en las guerras de los Cartagineses con los Romanos, y reedificada despues. En la historia moderna, es memorable por la completa victoria que en su vega alcanzaron las armas del rey Don Felipe v. mandadas por el Duque de Berwick contra las inglesas, austriacas y portugesas, que mandaban el lord Galloway y el marques de las Minas el 25 Abril de 1707: esta victoria afianzó á Felipe v. el trono de España: en memoria de ella se erigió un obelisco de 14 pies de alto á 1/4 de leg. de la poblacion. Celebra 15 dias de féria franca y mercado todos los sábados. Dista 47 leg. S. de Madrid, y 17 O. de Valencia.

ALMANSPACH, peq. C. del gran ducado de Baden, á 2 leg. N. de Constancia entre este y el lago Zell.

ALMANTIGA, lug. S. de Esp., prov. y á 7 leg. de Soria, partido y á 1 leg. de Almazan. A. P. 57 hab. Sit. á orillas del rio Moron. Prod.: granos, legum., pastos y gan.

ALMANZA, jurisd. S. de Esp., prov. part. y á 9 leg. N. E. de Leon. Comprende 19 pueblos con A. P. y un correg. para toda ella. Sus hab., situacion y prod. se hallarán en sus respectivos artículos. Confina por N. con el conc. de la Guzpeña; por E. con la prov. de Palencia; por S. con la jurisd. de Cea y por O. con el conc. de Ribesla. La atraviesa de N. á S. el rio Cea.

ALMANZA, V. S. de Esp., prov. part., y á 9 leg. O. de Leon; jurisd. de su nombre. A. M. de 1ª clase con otro ord. Pobl. 328 hab. Sit. en la carretera que conduce desde Leon á Cervera del rio Pisuerga, en las orillas del rio Cea, sobre el cual hay un puente de piedra. Prod.: granos, ganado y leña.

ALMANZOR, (del árabe *al y mansur* que significa victorioso), r. de Portugal: nace en la sierra de Montemor ó Novo; únesele el de Caña que pasa por la villa de este nombre, y aumentado con las aguas de otro arroyo y las del rio Labre, entra en el Tajo á 1 leg. S. O. de Benavente.

ALMANZOR; peq. C. de Marruecos á 20 leg. O. N. O. de Miquenez.

ALMANZORA, r. de Esp., en la prov. de Granada: nace en la sierra de Baza y entra en el mar á 1 leg. mas abajo de la villa de Cuevas, cerca del castillo de Monroy.

ALMAR, r. de Esp., prov. de Avila; que nace junto á Pajarilla del Rebollar, entrando en la prov. de Salamanca, y desagua en el Tormes.

ALMARAIL, lug. R. de Esp., prov., part. y á 3 leg. de Soria, sesmo de Luvia, obisp. de Osma. A. P. 147 hab. Sit. junto á la confluencia de los rios Rituerto y Duero.

ALMARAZ, V. S. de Esp., prov. de Estremadura, part., obisp. y á 10 leg. S. E. de Plasencia. A. O. con 461 hab. Tiene casa de Postas con 6 caballos. Sit. en una llanura á 1 leg. N. E. del rio Tajo, sobre el cual está el magnífico y sólido puente de su nombre construido de piedra sillar por órden de Cárlos v. y cortado en 1808 con motivo de la

Digitized by Google

invasion de las tropas francesas. Tiene 352 pies de largo y 14 de ancho. Prod.: pastos; y hácia el S. tiene villas y olivares y ganlan.

ALMARAZ, V. S. de Esp., prov., obisp. y á 4 leg. de Zamora, part. de Toro, obisp. de Palencia. Ten. y A. M. Pobl. 174 hab. Sit. en el camino que conduce de Madrid á la Coruña. Prod.: muchos granos y caza.

ALMARAZ, lug. R. de Esp., prov., obisp. y á 3 leg. de Zamora, part. de los lugares del Pan. A. P. 822 hab. Sit. cerca de la márgen derecha del rio Duero. Prod.: granos, garbanzos, legumbres, pastos y ganados.

ALMARCHA (LA), (del árabe *al march* la pradera ó prado, donde suelen pacer los ganados, y á su situacion debe este nombre su lugar.) V. S. de Esp., prov., obisp. part., y á 7 leg. de Cuenca. 2 A. P. 1,418 hab. Confina por el N. con la villa de Olivares de Cuenca (V.), cuyos prod. son los mismos.

ALMARGEN, ald. S. de Esp., prov. arzob. y á 17 leg. de Sevilla, part. de Osuna. A. P. 925 hab. Sit. en una hermosa llanura llamada de Majaborriegos. Prod.: trigo, ceb., maiz y avichuelas. Indust.: cria de gan. lan. y cabr.

ALMARIEGO, desp. R. de Esp., prov. de Salamanca, campo de Camaces, partido de Ciudad Rodrigo. Sit. en los límites de esta jurisd. y la de Argañan. Prod.: gran., legum. y gan.

ALMARZA, lug. S. de Esp., prov. y á 4 leg. de Soria, sesmo de Tera, obisp. de Osma. A. P. 419 hab.

ALMARZA, desp. de Esp., prov., part. y á 5 leg. de Avila, sesmo de Santo Tomé, señorío S. A. O.

ALMARZA DE CAMEROS, V. S. de Esp., prov. de Soria, part. y á 6 leg. S. S. O. de Logroño, obisp. de Calahorra. A. O. 323 hab. Sit. en una colina, con esposicion al S. La cercan elevados cerros poblados de árboles. Prod.: trigo, ceb. en abundancia, legum. y mucho gan. lanar.

ALMAS, (MONTES DE LAS) cordillera del Brasil, que forma la continuacion de la sierra de Mangueira. Se estiende del N. al S. en las provincias de Bahia y de Minas Geraes: el Rio Pardo, el Rio Grande y el Rio Verde tienen allí sus fuentes.

ALMAS, (RIO DE LAS) r. del Brasil que nace en los montes Pirineos, y se une al Maranon, despues de un curso de 24 leg. para formar el Tocantinos.

ALMAS, lug. de Hungria, part. y á 2 2/3 leg. E. de Komorn, situado á 2 leg. N. de Dotis, en la orilla derecha del Danubio. Tiene baños de aguas sulfúreas; un acueducto y otras antigüedades romanas. Su territorio encierra canteras considerables de mármol; y se coge en él mucho vino.

ALMASERA, lug. S. de Esp., prov., arzob., part. y á 3/4 de leg. de Valencia. A. O. 958 hab. Sit. al E. del camino de Barcelona. Prod.: trigo y otros granos; vino y algarrobas.

ALMATRET, lug. S. de Esp., prov. de Cataluña, correg., ob sp. y á 6 3/4 leg. de Lerida, 30 de Barcelona y 12 1/2 de Salou, que es su puerto habilitado mas próximo. A. O. 299 hab. Sit. cerca del rio Ebro en terreno llano, cercado de montes. Prod.: trigo, vino, aceite, almendras, anis y pastos; abunda en toda especie de caza y gan. Indust.: una fabrica de vidrio, y un molino de aceite.

ALMAYATE, desp. R. de Esp., prov. de Granada, part. de Velez-Málaga, obisp. de Málaga, situado á 4 leg. E. de esta ciudad. Prod.: buenas uvas de que se hace pasa, granos, almendra y seda.

ALMAZAN, V. S. de Esp., prov. y á 6 leg. S. S. O. de Soria, cab. del part. de su nombre con título de condado, obisp. de Sigüenza, con 42 lugares de jurisd. A. M. de 1.ª clase con 2 ord. Pobl. 2.766 hab. Tiene 6 parr., 3 conventos, un tribunal eclesiástico foráneo. Está situada á la orilla izquierda del Duero con un hermoso puente. Prod.: mucho gan., linos y buenos pastos para toda especie del mismo. Indust.: fábricas de paños y una de alfareria.

ALMAZARA, desp. de Esp. en Navarra, merindad de Tudela. Consta de su ecsistencia en los fueros que dió á Tudela en el año de 1117 el Rey D. Alonso el Batallador. En 1349 D. Cárlos II de Navarra hizo donacion de él con los pueblos de Bonamaison y de Ablitas á su mariscal Mosen Martin Enriquez de la Carra.

ALMAZARRON ó MAZARRON, (voz árabe que significa puerto de los Romanos), V. R. de Esp., prov., partido y obisp. de Murcia. A. M. de 1.ª clase 5.562 hab. Tiene dos parroquias y un convento de frailes. Sit. al pie de un cerro denominado San Cristóval, á 1/2 leg. del mar, á 5 de Cartagena, á 7 de Lorca y á 9 de su capital, con un buen puerto formado al estremo de una hermosa bahia de 2 leg. de estension, defendido con 2 torres artilladas. Se cree fundacion de los Cartagineses. En tiempo de los Romanos, 200 años antes de la era vulgar, aparece en la historia como una ciudad muy considerable bajo el nombre de *Municipio Ficariense*, segun consta de algunas lápidas ó pedestales que se hallaron en ella en 1776. Prueban tambien su antigua grandeza las muchas minas abiertas en sus inmediaciones, varios montes destrozados en todas direcciones con trabajos inconcebibles, restos de fábr., acueductos, baños, fundiciones y mil otras ruinas, que con el trascurso de los tiempos se han hecho indefinibles. Dichas minas fueron trabajadas en tiempo de los romanos y despues de la espulsion de los Moros, los Señores marqueses de Villena y de Villafranca establecieron la actual villa por los años 1462 con el objeto de seguir beneficiando las de alumbre hasta el siglo XVI, época de la esplotacion de las de América, en que por Real orden se cerraron todas las de la península: parece segun los vestigios

Digitized by Google

que en ellas se encuentran que contenian plata, cobre, hierro y plomo; las principales y mas abundantes fueron las de alumbre, por cuyo motivo llamaron á la poblacion *villa de las Casas de Alumbre de Mazarron*. Una parte de su vecindario se dedica á la agricultura, cuyas producciones son; trigo, ceb., garbanzos, cent., panizo, higos, barrilla, sosa y otros artículos que forman un comercio de esportacion bastante considerable. Produce tambien mucho esparto que se elabora en el puerto de mar, esportandolo á la península y mucha parte de Europa. Indust.: 6 fábricas de salitre, una de carbonato de sosa con real privilegio, y otra de alumbre, que se tiene por de mejor calidad que él de Italia. El almagre que resulta de esta operacion es un renglon de mucha utilidad. Se ha descubierto de nuevo el manantial llamado de Boteta, que de tiempo inmemorial se hallaba estraviado, cuyo caudal basta para mover un molino harinero: goza de una temperatura fija entre 15 y 20°, por lo que reina en ella una primavera perpetua. A 1 leg. E. de la villa, cerca del mar haciendo una escavacion se han encontrado varios trozos de pilastras de 1 tercia de diámetro y 6 de alto; en el centro se descubrió un edificio de 16 palmos en cuadro y 14 de alto, con 4 pilastras de 1 tercia de ancho, situadas con igualdad á 3 palmos de las paredes, y su intersticio cubierto de losas de piedra labrada las mas de 1 vara de largo hasta llegar á las pilastras. El centro estaba descubierto y es de inferir que lo cubria alguna cúpula. Entre estas ruinas se ha hallado una lápida sepulcral de mármol blanco con una inscripcion romana.

ALMAZCARA, lug. S. de Esp., prov. de Leon, part. y á 1 1/2 leg. de Ponferrada, obisp. de Astorga, juriscd. de Bembibre. A. P. 336 hab. Sit. en una planicie. Su clima es sano y alegre. Prod.: granos, vino, castañas, lino y legumbres.

ALMAZORA, V. S. de Esp., prov. y á 9 leg. de Valencia, part. y á 3/4 de leg. S. S. E. de Castellon de la Plana, obisp. de Tortosa. A. O. 4.339 hab. Tiene un hosp. Sit. en la orilla izquierda del rio Millares que tiene un puente magnífico de 13 ojos, á una hora del mar. Existen en ella inscripciones y otras antigüedades romanas: el Rey D. Jaime 1 de Aragon en el año 1234 conquistó esta villa á los Moros, y durante su dominacion fué plaza de importancia. Prod.: trigo y otros granos, cáñamo, algarrobas, aceite, frutas, vino y seda. Indust.: una fábrica de aguardiente. Hace por armas las cuatro sangrientas barras de los Condes de Barcelona.

ALMAZORRE, lug. S. de Esp., prov. de Aragon, part. y á 4 leg. de Barbastro, obisp. de Huesca. A. O. 96 hab. Sit. cerca del rio Vero. Prod.: (v. BARBASTRO).

ALMAZUL, lug. de Esp., prov. y á 6 leg. de Soria, part. y á otras 6 de la Recompensa, obisp. de Osma: A. P. 424 hab. Prod.: (v. OSMA).

ALMEDIJAR, lug. S. de Esp., prov., part. y á 10 leg. de Valencia, obisp. de Segorbe. A. O. 800 hab. Sit. á la izquierda del rio Palancia. Prod.: granos en abundancia, vino, seda y esquisita pasa.

ALMEDILLA, desp. de Esp., prov. y obisp. de Segovia, 6 habitantes.

ALMEDINA, V. ord. de Esp., prov. y á 16 leg. de Santiago, part. y á 2 de Villanueva de los Infantes, arzob. de Toledo. A. O. que egerce la jurisdiccion. Pobl. 456 hab.: hay en ella inscripciones y otras antigüedades romanas, y está situada en un cerro muy elevado en terreno quebrado. Prod.: granos y se crian ganados. Es patria del Ilustrísimo Sr. D. Fr. Juan Muñoz de la Cueva, que escribió la historia de su obisp.; de Bartolomé Jimenez Paton, autor del *Mercurio Trismegisto, y del arte de la elocuencia española*; y de otros insignes varones en virtud y letras.

ALMEDINILLA, ald. S. de Esp., prov. de Córdoba, part. y á 1 leg. de Priego, de cuya jurisd. depende su diócesis. 2,812 hab. Sit. junto al riachuelo Caicena. Prod.: trigo, ceb., vino, aceite, zumaque, seda, bellotas, legum., pastos y ganados.

ALMEGIJAR Y NOTAES, lug. R. de España, prov., arzob. y á 11 leg. S. E. de Granada, part. de Ujijar. A. P. 943 hab. Sit. en el pendiente S. del cerro de Corona, entre los rios de Trebeles y Cadiar. Prod.: granos, aceite, vino y seda.

ALMEIRAS, lug. R. de Esp. en Galicia, prov. y part. de la Coruña, arzob. de Santiago, arcip. de Faro, y de la parr. de San Julian de Almeiras (V.).

ALMEIRAS, (SAN JULIAN DE) ald. R. de Esp. en Galicia, prov. y jurisdiccion de la Coruña, arzob. de Santiago, y arcip. de Faro. Pobl. 405 hab. Su parr. se compone de los lugares de Acialama, Almeiras, Alderdro, Bambre, Marisqueiras, Telba y Vigo-Vidin. En todos estos lugares hay escelentes casas de campo bastante provistas de todo genero de comodidades, las cuales sirven de recreo á los particulares de la Coruña en la estacion calurosa. Sit. y prod.: (v. SUANCO).

ALMEIRIM, V. R. de Portugal, prov. de Estremadura, com. y á 11 leg. S. E. de Santarem. J. O. 1437 hab. Tiene casa de misericordia y un rico hosp. Está situado en la parte meridional del Tajo. A 1 leg. al S. de la villa hay un convento de frailes que fué en otro tiempo residencia de los Reyes de Portugal. Riega su término por N. el rio Alpiarza. Prod.: granos, ganado y caza mayor y menor. Esta poblacion fué edificada por Juan 1 en 1411.

ALMEIRIM ó PARU, peq. C. del Brasil en la Guyana portuguesa, sit. ventajosamente cerca de la embocadura del Paru en el rio de las Amazonas, á 20 leg. O. de Curupa. Era un fuerte holandes que se ha reparado posteriormente. Tiene una iglesia par-

Digitized by Google

roquial. Los habitantes cultivan la yuca, el maiz, el arroz y el algodon; y tambien se emplean en la pesca. En los alrededores se encuentra madera de construccion.

ALMELO, C. de los Paises Bajos, prov. de Over-Issel, cab. de distr. y de territorio, situada á orillas del Vecht, á 6 1/2 leg. E. N. E. de Deventer. Tiene un tribunal de 1.ª instancia dependiente del tribunal superior de la Haya, un colegio, y una sociedad de agricultura, fábricas y blanqueos de lienzos finos, de los cuales hace un comercio considerable. Pobl. 3.950 hab. El distr. de Almelo está dividido en 6 territorios: Almelo, Goor, Delden, Enschede, Oldenzaal y Ootmarsum.

ALMEN, lug. de los Paises Bajos, prov. de Gueldre, distr. y á 1 1/4 leg. E. N. E. de Zutphen, territorio de Warnsveld, en las orillas del Berkel. Pobl. 850 hab.

ALMENAR, V. S. de Esp., prov. y á 4 leg. de Soria, obisp. de Osma. Esenta. A. O., 499 hab. Tiene un castillo situado en la carretera real que conduce desde Barahona á Agreda. Prod.: granos, leña, gan. y escelente lino.

ALMENAR, V. S. de Esp., prov. de Cataluña, correg., obisp. y á 4 leg. de Lérida á 30 1/2 de Barcelona A. O. 1.300 hab., casi todos agricultores. Sit. en la parte mas pendiente de su término, el cual confina con tierra del reino de Aragon. El clima es húmedo en invierno por causa de las nieblas, y bastante caluroso y seco en verano, lo que motiva el perderse muchas cosechas por falta de lluvias oportunas. Corre por el término de esta villa una famosa acequia que riega una huerta de 8 leg. de estension, y cuyas aguas se toman del Noguera Rivagorzana, que separa dicho término del de Algerri. Su suelo se compone en lo general de tierra gruesa y fuerte, y produce mucho trigo, que es reputado por el de mejor calidad de la prov., centeno, ceb., avichuelas, aceite, vino, varias legum. y cañamo muy superior, que se estrae para el resto de la prov. y reino de Valencia.

El nombre de esta villa se supone venir de *almena*, por haber sido fortificada por los Árabes: en una altura hácia el poniente se ve todavía una torre llamada Castillo de los Moros. En los llanos inmediatos á ella se dió una gran batalla entre el Rey D. Felipe v y D. Cárlos Archiduque de Austria, cuando las guerras de sucesion. Dista 19 leg. de Tarragona que es el puerto habilitado mas prócsimo.

ALMENARA, (voz árabe de *al* y *menara* que significa candelero de muchas luces) Antes fué llamada por los Romanos *Castrum Altum*; V. S. de Esp., prov. de Valencia, part. y á 4 leg. S. O. de Castellon con título de condado. A. O. 1.308 hab. Tiene un convento y un hosp. Sit. al pie de una montaña cerca de la antigua Sagunto, con ruinas de un viejo castillo, y cereada de murallas con 2 arrabales. Prod.: trigo, ceb., maiz, algarrobas, aceite, vino, higos y judias.

ALMENARA, lug. R. de Esp., prov. y á 10 leg. de Valladolid, part. de Olmedo, obisp. de Avila. A. P. 138 hab. Sit. en una llanura regada por el rio Adaja, en el camino que conduce desde Olmedo á Arévalo. Prod.: granos, vino y ganado lanar.

ALMENARA, lug. S. de Esp., provincia, obisp., y á 4 leg. de Salamanca, part. y á 3 leg. E. de Ledesma, Roda de Garci-Rey. A. P. 375 hab. Sit. en una llanura á or. del Tormes, con una barca de paso. Prod.: granos, leña, bellota y pastos.

ALMENARA ALTA, ald. S. de Esp., prov. de Cataluña, corregim. y á 4 leg. de Cervera y á 1 1/4 de Agramunt, con título de ducado; es de la parr. de Boldú, y se llama asi, para distinguirla de Almenara baja: antes formaban una sola con el nombre de Almenara de la Torre, la que se conserva en la cumbre del monte, obra de los Romanos. Prod.: granos, aceite y pastos. Tiene un molino de aceite. Dista 21 leg. de Barcelona y 15 de Tarragona.

ALMENARA BAJA, ald. ab. de Esp., prov. de Cataluña, correg. y á 4 leg. de Cervera, obisp. de Urgel. A. O. 9 hab. Sit. sobre un collado: su territorio es muy ameno, y produce trigo, ceb., legum. y mucha fruta. Dista 21 leg. de Barcelona y 14 3/4 de Tarragona, que es el puerto habilitado mas prócsimo.

ALMENDRA, V. E. de Esp., prov., obisp. y á 3 leg. N. O. de Zamora. Esenta. A. O. 129 hab. Sit. en la márgen izquierda del rio Esla. Prod.: granos, pastos y ganado.

ALMENDRA, lugar S. de Esp., provincia, obispado y á 12 leg. de Salamanca, partido y á 6 S. O. de Ledesma, Roda de Villarino. A. P. 807 hab. Pertenece al condado de Ledesma. Sit. en un llano á cuyo N. pasa el rio Tormes, sobre el cual tiene una barca de paso. Prod.: cent., bellotas y caza en abundancia. Indust.: una fabrica de Sayal, y una aceña sobre el Tormes.

ALMENDRA, Vt S. de Portugal, prov. de la Beyra, com. y á 7 leg. N. E. de Trancoso; 1.297 hab. Tiene casa de misericordia y un pequeño fuerte. Está sit. á 1 leg. E. del rio Coa. Prod.: almendras y granos en abundancia, vino y ganado.

ALMENDRAL, V. S. de Esp., prov. de Toledo, part. y á 5 leg. de Talavera, obisp. de Avila. A. O. 621 hab. Sit. en terreno aspero á una leg. E. de Navamorcuende. Prod.: granos, vino, aceite, lino, frutas, seda, mucho ganado de toda especie, y montes de encinas y robles.

ALMENDRAL, (EL) V. S. de Esp., prov. de Estremadura, part., obisp. y á 6 leg. S. S.-E. de Badajoz. A. O. 2.268 hab. Tiene un convento de cada sexo y un hosp. Sit. en una cañada espaciosa y llana que forma unas suaves colinas, entre las cuales corre el rio Tardamasa ó santa Colomba, que va á unirse al Guadiana. Prod.: mucho grano y aceite.

Digitized by Google

ALMENDRALEJO, V. R. de Esp., prov. de Estremadura, part. y á 4 leg. de Mérida, priorato de San Marcos de Leon. A. M. de 1.ª clase. Pobl. 6.119 hab. Tiene un convento de frailes y 2 de monjas. Está sit. á 1 1/2 leg. de la sierra de San Servan. Prod.: granos, aceite, vino y buenos pastos.

ALMENDRES Y SAN CRISTÓVAL, V. R. de Esp., prov., arzob., y á 14 leg. de Búrgos, merindad de Cuesta Urria. Reg. P. 78 hab.

ALMENDRICOZ, ald. R. de Esp., prov. de Murcia, part. de Lorca, sugeta al correg. de la cab. de part. Pobl. 373 hab.

ALMENDRO, (EL) lug. S. de Esp., prov., arzob. y á 21 leg. de Sevilla, part. de Ayamonte. A. P. 1.624 hab. Sit. en la sierra de Andevalo, en terreno estéril, á 3 leg. de Portugal. Prod.: granos, bellota, madroños y habas. Indust.: fabr. de botones de metal amarillo y telares para lana.

ALMENDROS, V. ord. de Esp., prov., obispado y á 10 3/4 leg. S. O. de Cuenca, part. y á 5 leg. de Huete. A. O. 1.250 hab. Sit. en una llanura. Prod.: granos y ganado lanar.

ALMENDROS, granja S. de Esp., prov. de la Mancha, part. de Infantes; sit. en el camino que desde Infantes conduce á Lugar-Nuevo. Prod.: granos, vino, pastos y algun gan. lanar.

ALMENECHES, lug. de Fr., dep. del Orne, distr. y á 2 1/4 leg. S. E. de Argentan, territorio y á 1 1/4 leg. N. N. E. de Mortree. Tiene fábricas de telas. Pobl. 1.155 habitantes.

ALMENO SANTO SALVATORE, V. del rei. Lombado-Veneto, prov. y á 1 2/3 leg. N. O. de Bérgamo, cab. de distr.

ALMENO, (SAN BARTOLOMÉ) lug. del reino Lombardo-Veneto, prov. y á 1 1/2 leg. N. O. de Bérgamo, distr. de Almeno Santo Salvatore. Tiene un horno de cal. Pobl. 1.509 hab.

ALMENSILLA, lug. R. de Esp., prov., arzob., part. y á 2 leg. de Sevilla. Reg. P. 489 hab. Este lugar está agregado á la villa de Palomares. Sit. á 2 leg. de la capital y á 1 1/4 del Guadalquivir. Prod.: granos, mucho aceite y algun ganado.

ALMEREZO, jurisd. E. de Esp. en Galicia, prov., arzob. y á 10 leg. de Santiago, compuesta de 2 felig., que son San Tirso de Cospindo y San Vicente de la Graña, cuyas poblaciones, sit. y prod. se hallarán en sus respectivos artículos.

ALMERIA, part. de Esp., prov. de Granada. Su jurisd. comprende 29 pueblos, 135 anejos y cortijos. Le baña por el S. el Mediterráneo en la estension de 30 leg. de costa, en donde tiene los puertos de Roquetas, Almería, Castillo de San Pedro, de Carboneras, de Garrucha y Terreros. Fertilizan este part. los rios Andarax y Almanzora. Los naturales son aplicados al trabajo, y en años lluviosos cogen abundantes cosechas de trigo, cent., ceb., maiz y legum., barrilla, sosa y mucho esparto, de que estraen grandes cantidades. Tambien abunda en seda, cañamo, lino, frutas, aceite, escelente vino, pesca, caza y ganado de toda especie. Hay muchas palmeras, plátanos y chirimoyos de América, y muchas tueras ó coloquintidas que venden á los estrangeros para tintes. Sus sierras abundan en minas, particularmente la de Gador. Indust.: elaboraciones de esparto, fábricas de aguardiente, albayalde, jabon, cordage, vidrios ordinarios, polvora y municiones; paños, estameñas, cobertores, y mantas para caballos.

ALMERIA, (del árabe *al mariiat*, lugar despejado, desde donde se descubre mucho terreno). *Portus Magnus*, *Murgis*, C. R. de Esp., prov. y á 24 leg. E. S. E. de Granada, cab. de part. de su nombre, gob. militar y político. A. M. de 2.ª clase. Pobl. 21.683 hab. Tiene una catedral, 6 parroquias, 3 conventos de frailes, 2 de monjas, un hosp., un colegio, administracion de rentas y un castillo, obra de los árabes, sobre un cerro que domina la plaza, llamado la Alcazaba ó Ciudadela, y en donde se conservan aun grandes vestigios de un palacio que en ella tenia el Rey.

Se halla situada esta ciudad al estremo de una llanura al pie de una sierra conocida con los nombres ya de Almería ya de Enix, que propiamente es un ramal ó estribo de la de Gador. A distancia de 2 leg. al N. E. está la sierra de Alamilla, con unos baños termales prodigiosos. En su intermedio y á distancia de 1/2 leg. de la ciudad corre un torrente que fertiliza su vega. Lo restante del terreno es campo de pan llevar, y se coge maiz, algun trigo, cebada y legumbres. Produce ademas esparto y barrilla que es uno de los frutos mas especiales y productivos de su suelo, y en su esportacion se ocupan muchos hombres, como tambien en la de plomo y alcohol de las minas de la Alpujarra. En sus alrededores se encuentran algunos manantiales de agua salada, granates, cornerinas, ágatas, jaspes y zafiros; sus rocas de arena negra y ferruginosa producen un polvo propio para la escritura, que forma un ramo de comercio. Indust.: marinería, una fábrica de esparto y otra de albayalde, dos fundiciones de plomo, cuyo artículo ha proporcionado á esta ciudad y á toda la provincia de Granada la libre esplotacion de minas, en la que se emplea un número muy considerable de brazos.

Su puerto carece de muelle, pero es cómodo y está habilitado para la importacion y esportacion al estrangero.

La fundacion de esta ciudad se pierde en la mas remota antigüedad. Los Fenicios le dieron el nombre de *Puerto magno*, por ser entonces el de mas reputacion que se conocia desde Málaga á Cartagena de Levante. Los Romanos la engrandecieron, y es conocida de los geógrafos antiguos bajo el nombre de *Murgis-Turdulorum-Bæticorum*. Despues cayó en poder de los Sarracenos, de quienes

Digitized by Google

tomo el nombre de *Almeria*, que significa mirador ó atalaya, lo que los griegos decian *scopia*, y los romanos *specula*. Los Moros de Granada decian que tenia este nombre porque era *Meria Albahri* (espejo del mar). Sus reyes la estimaban como la mas preciosa joya de su corona, asi por la fertilidad de su suelo como por sus manufacturas y trafico marítimo. Sus frutos y tejidos salian para Africa, Egipto y Siria, y sus corsarios eran el terror de los Catalanes y Pisanos. Todavia se ven vestigios de un muelle construido por los Arabes, y las Atarazanas ó Darfena, donde se construian toda clase de barcos. En 1.147 la conquistó á los Moros el Rey D. Alonso llamado el Emperador, y en 1489 la reconquistó D. Fernando el católico. Lat. N. 36° 51′ 0″; long. E. 1° 10′ 53′.

ALMERIA, r. de Esp. en Andalucía, prov. de Granada que bajo el nombre de Rambla Corral nace en los vertientes meridionales de los montes de Baza, entre los cuales y la Sierra Nevada forma su curso una separacion total. Desde Guadix corre hácia el N. hasta juntarse con el Guadalquivir. Recibe en su curso al torrente llamado Rambla de Juancho y algunos otros arroyos, los cuales reunidos en un solo canal bajo el nombre de rio Almeria, atraviesan para llegar al mar una cordillera, de la cual la parte E. toma el nombre de Sierra Alamilla y Pechina; y la parte O., el de Sierra de Almeria.

ALMERODE, (GROSS, GRANDE), C. del Hesse-Electoral, prov., circulo y á 3 1/3 leg. E. S. E. de Cassel, sit. á orillas del Gelzter. Esta ciudad esta bien construida; en ella se fabrican estufas, loza, alfareria, alum. y vitriolo. Celebra cuatro mercados anuales. Pobl. 1.545 hab.

ALMEROTTE, ald. de los Paises-Bajos, prov. y distrito de Luxemburgo, territorio y á 1 2/3 leg. N. O. de Arlon. Indust.: fraguas. Pobl. 38 hab.

ALMERSWIND, lug. del duc. de Sajonia, Meiningen, pais superior en el part. y á 1/2 leg. S. S. E. de Schalkau, y á 9 leg. S. E. de Meiningen. Tiene una fragua, y un molino de mármol en donde se hacen anualmente muchos millones de bolas de villar, que se envian á los Paises-Bajos y á las Indias Orientales y Occidentales.

ALMESE, lug. de los Estados Sardos, prov. y á 5 leg. E. de Susa, cab. de mandamento ó partido.

ALMEYDA, lug. de Esp., prov. de Asturias, conc. de Castropol; 27 hab. de la parr. de San Estévan de Pianton. (V.)

ALMEYDA, lug. R. de Esp., prov., obisp. y á 7 leg. S. O. de Zamora, part. de Sayago. A. P. 1395 hab. Está sit. en una hondonada, al abrigo de unos peñascos que caen hácia el N. Hácia el E. es llano el terreno y linda con las dehesas de Paredes y Villoria; y al S. tiene las de Estacas y Torrealmu. Atraviesa el pueblo un arroyo bastante caudaloso y abundante en pesca con un buen puente. Tiene aguas minerales y un santuario bajo la invocacion de Ntra. Sra. de Gracia, en donde se celebra una feria muy concurrida el 9 de cada mes.

El clima es benigno. Produce granos, y cria gan. vac. y lanar. Industr.: fábricas de paños bastos y mantas. Es patria de D. Antonio Villamor, cosmógrafo de Palomino, pintor muy hábil, como lo manifiestan varias obras que dejó en la iglesia de Salamanca.

ALMEYDA, (del arabe *al maidat* que equivale á mesa, nombre que le pusieron los Arabes, por ser una ciudad muy llana y redonda á manera de mesa), V. R. de Portugal, prov. de Beyra, com. de Piñel. Pobl. 1.152 hab., con un J. de Fora 3 vereadores, un procurador del conc. y demas oficios de justicia. Tiene aduana, casa de misericordia y hosp. Es plaza de armas, y sus fuertes defienden la Beira superior. Está sit. en una campiña llana, pero muy elevada, á 6 leg. N. E. de la ciudad de Guarda, entre los rios Coa y Turones, que sirven de línea divisoria á los reinos de Portugal y Leon. Su término comprende dos feligresías, y produce granos en abundancia. En 1762 tomaron esta plaza los Españoles despues de un largo y sangriento sitio. En 1810 la conquistaron los Franceses, y en 9 de mayo de 1811 la abandonó el Mariscal duque de Ragusa, despues de haber volado sus fortificaciones.

ALMEYDA, lug. del Brasil, prov. de Espiritu Santo. Sit. en un terreno elevado, cerca de la embocadura del Rio dos Reyes-Magos, á 11 leg. N. de la ciudad de Espiritu-Santo. Fué fundada por los Jesuitas, que tenian en él un hospicio, á donde iban los cursantes del colegio de la capital á aprender el Tupiniquina. El número de los Aborígenes se ha aumentado allí mas que en otras partes; los blancos y los mestizos viven con ellos. Se esporta del espresado, madera de construccion y alfareria.

ALMILDA, lug. de Esp., prov. de Asturias, conc. de Grandas de Salime, 16 hab., de la parr. de Grandas. (V.)

ALMINE (EL), lug. R. de Esp., prov., arzob. y á 10 leg. de Búrgos, merindad de Valdivielso. Reg. P. 196 hab. Sit. y prod. (V. VALDIVIELSO.)

ALMIRANTAZGO, (ISLAS DEL), ADMIRALTY ISLANDS, grupo de islas del grande Océano Equinoccial, al N. N. O. de Nueva-Guinea y al O. del Archipiélago de la Nueva-Irlanda. Lat. S. 2° 10′, entre los 150 y 151° 30′ long. E.

Estas islas fueron descubiertas por los Holandeses en 1616. El capitan Cartoret las reconoció en 1767. El marino español Morella las reconoció en 1781, y Entrecasteaux pasó por ellas en 1793. La principal, llamada grande isla del Almirantazgo, está sit. á los 2° 11′ 45″ lat. S., y á los 149° 53′ 58″ long. E., y tiene de 14 á 16 leg. de largo. En la costa del N. se encuentran peñascos é islotes. No se conoce todavia su parte meridional. To-

Digitized by Google

das estas islas están cubiertas de árboles, en medio de los cuales sobresale el coco. Tiene grandes cercados muy bien cultivados. Casi todas estas islas están habitadas por naturales de color negro poco subido, y cuyos cabellos son negros y rizados. Son de alta talla, y su afable fisonomía se diferencia poco de la de los Europeos. Las mugeres se atan una especie de estera fina por la cintura, y se pintorrean la cara de rojo. Los dos sexos llevan pendientes y brazaletes de conchas, y mascan el betel. Conocen el uso del hierro, pero la punta de sus lanzas y de sus dardos está guarnecida de una especie de lava volcánica vítrea, de la cual hacen armas y utensilios cortantes. Sus piraguas tienen de 35 á 60 pies de largo sobre cuatro de ancho: llevan una vela de estera de unos 15 pies cuadrados; y verifican sus maniobras con una presteza que sorprende. La primera vez que se les presentaron Europeos, manifestaron disposiciones hostiles; pero despues se han franqueado al trato con los referidos sin desconfianza.

ALMIRANTAZGO, (ENTRADA DEL), especie de brazo de mar, que penetra en las tierras de Nueva-Georgia, al S. del golfo de Georgia, en la costa N. O. de la América sept. Lat. N. 48°, long. E. 118° 33'.

ALMIRANTAZGO, (ISLAS DEL), grupo de pequeñas islas del Grande Océano, al entrar en la bahía del Almirantazgo, en Nueva-Zelandia. Lat. S. 41° 30' long. E. 178°.

ALMIRANTAZGO, (BAHÍA DEL), en la costa septentrional de Tavia Poenammu, que es la isla mas meridional de la Nueva-Zelandia, entre el cabo Stephen y el cabo Campbell, en el estrecho de Cook.

ALMIRANTAZGO, grande isla sit. en la costa occidental de la América septentrional, entre el Archipiélago del rey Jorge III y el continente, y entre los 57° 2' y los 58° 24' lat. N.; y los 131° 46' y los 131° 8' long. E. Tiene 51 leg. de circunferencia, de 22 á 24 de largo, y unas 7 1/4 de ancho. Sus costas, á escepcion de las sit. al E. y al S. E., son muy seguras, y presentan muchas bahías en las que se puede anclar sin peligro, y en donde corren arroyos de agua dulce. Es bastante elevada, y aunque llena de rocas, está cubierta de un espeso bosque de hermosos árboles, en particular pinos. Los Indios que habitan esta isla hacen algun comercio con los Europeos, que les proveen de armas de fuego.

ALMIRANTE, r. de los Estados-Unidos, en la Florida: corre al S. E. y desemboca en la bahía de Pansacola.

ALMIRANTE, bahía de la costa de Veragua, en Nueva-Granada, al N. O. del lago Chiriqui: comunica con el mar de las Antillas por el canal de Boca del Dragon. Esta bahía ha sido llamada así, porque fué descubierta por Cristóval Colon en su cuarto viage. Al entrar en ella se encuentran muchos islotes y rocas que casi hicieron naufragar á este ilustre marino.

ALMIRANTES, grupo de islas en el Archipiélago de las Seychelles, en el Océano Indio Equinoccial, entre los 5° 1' y los 8° 13' lat. S.; y entre los 57° 23' y los 58° 52' long. E. Son en número de 12, poco pobladas y sin cultivo. Las embarcaciones de paso hacen aguada en ellas y se proveen de carneros, búfalo, cocos y tortugas. Sus costas abundan en pesca.

ALMIRUETE, lug. S. de Esp., prov. y á 29 leg. de Burgos, part. de Aranda. A. P. 20 hab. Sit. en los conf. de esta prov. con la de Guadalajara. Prod.: gran., legum., pastos y gan.

ALMISERAT, lug. S. de Esp., prov. y á 12 leg. de Valencia, part. y á 4 de San Felipe. A. O. 254 hab.: en su término se hallan varios cerros, principalmente el llamado Trancus, donde hay canteras de mármoles preciosos. Prod.: trigo, maiz, aceite, algarr., vino y seda.

ALMISSA, (en latin *Onocum*, en esclavon *Omish*), peq. C. de los Estados Austriacos, reino de Dalmacia, circ. y á 6 leg. N. O. de Macarsca. Situada en la embocadura del Celtina, en el Adriático, y al pie de una montaña escarpada sobre la cual se encuentra un pequeño palacio arruinado: contiene un Seminario. El aire es mal sano á causa de los pantanos que forma el Celtina. El territorio es fértil, aunque mal cultivado; se cogen vinos tan buenos como los de España, tiene tambien mucha madera de construccion que se consume en los astilleros de Curzola, y en el de Milna, en la Isla de Brazza. Pobl. 1,200 hab.

ALMKERK, lug. de los Paises-Bajos, prov. del Brabante septent., distr. y á 5 leg. N. O. de Bois-le-Duc. Lat. N. 51° 46' 20", long. E. 8° 30' 2". Pobl. 770 hab.

ALMOAJA, lug. R. de Esp., prov. de Aragon, part. y á 9 leg. de Daroca, arzob. de Zaragoza. A P. 181 hab. Sit. en terr. montuoso y abundante en fuentes. Prod.: trigo muy bueno, ceb., avena, legum., yeros, manzanilla, miel y pastos para gan. lan. Tiene minas de hierro y buenos prados. Este pueblo tiene un monte hueco hácia la parte de Paracense, camino de Monreal, y otro junto al término de Albarracin.

ALMOALLA, barrio de Esp., prov., part. y á 10 leg. de Avila. Es arrabal de Piedrahita. Pobl. 115 hab.

ALMOCHUEL DE SAN AGUSTIN, V. ecl. de Esp., prov. de Aragon, arzob. de Zaragoza, part. y á 7 leg. de Alcañiz. A. O. 108 habitantes.

ALMOCITA, lug. R. de Esp., prov., arzob. y á 22 leg. de Granada, part. de Vijar. A. P. 696 hab. Sit. en la mitad del pendiente de un cerro cerca del rio Beires. Prod.: trigo, maiz y aceite.

ALMODAYNA, lug. S. de Esp., prov., arzob. y á 17 leg. de Valencia, baronía de de Planes. Reg. P. sujeto al A. M. de Planes. Pobl. 374 hab. Prod.: vino y aceite. El nombre de este lugar es de origen arabe,

Digitized by Google

y significa *poblacion pequeña*. Dista. 2 1/2 leg. de Alcoy.

ALMODOVAR, V. de Portugal, prov. de Alentejo, com. y á 3 leg. S. E. de Ourique. Pobl. 2.960 hab. Tiene casa de misericordia, y un convento. Sit. en una alegre y fértil campiña regada por el rio Oeyras.

ALMODOVAR DEL CAMPO, V. O. de Esp., prov. de la Mancha, part. y á 6 leg. S. S. O. de Ciudad-Real, arzob. de Toledo, campo de Calatrava. A. M. de 1.ª clase. Pobl. 4.556 hab. Tiene un convento de frailes, un hosp. y administracion de rentas. Sit. en la falda de una sierra con un antiguo castillo arruinado, detras del cual hay una laguna de bastante consideracion rodeada de huertas. Hácia el S. está el valle real de Alcudia. Fué en otro tiempo esta villa una de las mayores fortalezas que tuvieron los Moros en toda la Mancha. La conquistó D. Alonso el VII. Sus aguas son muy saludables, y el terreno produce mucho trigo y aceite, y cria ganado de todas clases. Es patria del venerable Juan de Avila y del Beato Juan Bautista de la Concepcion.

ALMODOVAR DEL PINAR, V. S. de Esp., prov., obisp., part. y á 8 leg. S. E. de Cuenca. A. O. 1.726 hab. Tiene un conv. de Escolapios. Sit. al S. de una peq. sierra, última de la serrania, en clima sano y abundante de aguas. Su monte produce enebros, yerbas aromáticas, granos, azafran, gan. lan. y colmenas. Industr.: carreteria y telares de lienzo comun del cañamo del pais.

ALMODOVAR DEL RIO, *Cartula*, V. S. de Esp., prov., obisp. y á 4 leg. O. S. O. de Córdoba, part. de Carlota. A. O. 1.916 hab. Tiene un hosp. y un castillo. Sit. en la falda oriental de un cerro, entre Sierra Morena y el rio Guadalquivir, en cuyas inmediaciones recibe las aguas del Guadiato. Prod.: mucha caza, trigo, cebada, aceite y miel; ganado lanar, yegnar y vacuno. Industr.: hornos de cal y ladrillo. En las inmediaciones del castillo se ven restos de antiguas fortificaciones que se creen de los Sarracenos. El Rey D. Felipe IV en 1663, la hizo cab. del marquesado del mismo nombre.

ALMOFALO, lug. de Portugal, prov. de Beira, com. de Piñel, á 3 leg. S. E. de Castel-Rodrigo. Tiene aguas minerales saladas.

ALMOFREY, (SAN LORENZO DE), felig. S. de Esp. en Galicia, prov. y arzob. de Santiago, jurisd. de Cotovad. J. O. 587 hab. Sit. a or. del rio Lerez, cerca de Pontevedra. Prod.: cent., maiz, pastos y ganado.

ALMOGUERA, V. S. de Esp. en la Alcarria, prov. y á 12 leg. de Madrid, arzob. de Toledo, part. y á 6 leg. de Alcalá. A. O. 1.012 hab. Sit. en un hondo valle rodeado de cuestas y cerros. Prod.: trigo, ceb., avena, cañamo, vino y aceite, aunque sus cosechas son cortas. Industria: telares de lienzo de cañamo.

ALMOHARIN, V. O. de Esp., prov. de Estremadura, part. y á 6 1/2 leg. N. N. E. de Mérida. A. O. 1.982 hab. Sit. á 2 leg. de Montanches, á la falda de la sierra de este nombre. Prod.: granos, vino, aceite, lino, legum., miel y ganado lanar, vacuno y de cerda. Tiene una fuente de agua medicinal. Industr.: telares de lienzos lisos y labrados y colchas de lino y lana.

ALMOITE, (SANTA MARIA) felig. S. de Esp. en Galicia, prov. y obisp. de Orense, jurisd. de Baños de Molgas. J. O. 325 hab. Sit. en el valle de Maceda en la cima de una colina con esposicion al E. Prod.: algun trigo, cent., maiz, lino y castañas.

ALMOLDA (LA), V. R. de Esp., prov. de Aragon, part., arzob., correg. y á 10 leg. E. S. E. de Zaragoza. A. O. 1.725 hab. Tiene un hosp. Sit. en terreno secano muy escaso de aguas. Prod.: trigo y cebada.

ALMONACID, lug. R. de Esp., prov., arzob., part. y á 3 leg. de Toledo. A. P. 1.408 hab. Tiene un castillo sit. al pie de una peq. sierra cerca de las márgenes del rio Guadalete. Prod.: granos y vino. En su término se dió el dia 11 de agosto de 1809, una sangrienta batalla entre las tropas francesas al mando del general Sebastiani, y las españolas á las órdenes de D. Francisco Javier Venegas.

ALMONACID, lug. S. de Esp., prov. y á 7 leg. de Soria, part. y á 5 de Almazan. A. P. 19 hab. Prod.: granos y escelentes pastos.

ALMONACID, r. de Esp., prov. de Aragon, (v. EBRO.)

ALMONACID ó VALDE SAZ, V. S. de Esp., prov. y á 6 leg. S. S. E. de Leon. Escuela. A. O. 285 hab. Sit. en el camino que conduce desde Valencia de D. Juan á Sahagun. Prod.: granos, legum., pastos y ganados.

ALMONACID DE LA CUBA, lug. S. de Esp., prov. de Aragon, part., correg., arzob. y á 8 leg. de Zaragoza. A. O. 726 hab. Sit. al pie de un monte en cuya cima hay un castillo. Prod.: granos. Industr.: bieldos para las labores del campo.

ALMONACID DE LA SIERRA, V. S. de Esp., prov. de Aragon, part., correg., arzob. y á 10 leg. de Zaragoza. A. O. 1.782 hab. Sit. á la falda de una cordillera, llamada del campo de Cariñena. Prod.: granos, escelente vino, aceite y gan. lanar.

ALMONACID DEL MARQUESADO, V. S. de Esp., prov., obisp. y á 13 leg. S. O. de Cuenca, part. y á 5 leg. de Huete. A. O. 812 hab. Sit. en terreno áspero, donde se encuentran algunos minerales desconocidos y jaspes de varios colores. Prod.: trigo, cent., avena, garb., algun vino, pastos y plantas medicinales.

ALMONACID DE ZORITA, V. O. de Esp. en la Alcarria, prov. y á 15 leg. de Madrid, part. y á 9 leg. de Alcalá de Henáres, arzob. de Toledo. A. M. de 1.ª clase. Pobl. 1.673 hab. Tiene un hosp. y un convento de monjas estramuros. Sit. en terreno fértil con cielo despejado y alegre cerca de los rios Tajo y Guadiela, los cuales se reunen en su

Digitized by Google

término. Abunda esta V. en aguas potables, que conducidas por canales de silleria; riegan una gran parte de su término. Este produce vino, aceite, buen cáñamo, pocos granos y legum. Celebra ferias el 6 de setiembre, y mercado todos los jueves del año.

ALMONASTER LA REAL, V. R. de Esp., prov., arzob. y á 17 leg. de Sevilla, part. de Aracena. A. O. 2078 hab. Sit. al pie de unas sierras cerca del nacimiento de los rios Oliel y Oribarra. Prod.: gran., vino, bellota y pastos.

ALMONDA, r. de Portugal que nace en la sierra de Ayre, hácia la villa de Ourem, y desagua en el Tajo junto al lug. de Azuñaga. Principia su curso de N. E. á S. E., y al acercarse á Golega, vuelve al S. O., y luego al S.

ALMONDBURY, C. de Ingl. en el cond. de York, hundred ó partido de Agbrig, á 1 leg. S. E. de Hudderafield. Se cree que es el *Cumbodunum*, de los Romanos, y que ha sido residencia de algunos reyes sajones: se ven en ella todavia los restos de un castillo sobre una montaña vecina. Pobl. 5.679 hab.

ALMONS ó ALMUS, V. de la Turq. asiát. en el bajalato de Sivas, á 7 leg. S. E. de Tokat.

ALMONTE, V. S. de Esp., prov. y á 10 leg. O. de Sevilla, part. de Niebla. A. M. de 1.ª clase con otro ord. Pobl. 3.667 hab. Tiene un convento de frailes y uno de monjas. Sit. en una llanura rodeada de olivares, pinares y viñas. Su clima es sano y el terreno arenisco y ligero. Prod.: poco trigo, aceite y vino; ganado de cerda, cabr., yeguar, vacuno; y caza mayor y menor. A 3 leg. de distancia hay un célebre santuario de Ntra. Señora del Rocío.

ALMOR, lug. R. de Esp., prov. de Cataluña, correg., obisp. y á 5 leg. de Gerona, y 19 de Barcelona; A. O. 200 hab. Sit. en terreno montuoso. Prod.: trigo, legum., vino y aceite. Dista 9 1/2 leg. de Rosas, que es su puerto habilitado mas próximo.

ALMORADI, V. R. de Esp., prov. y á 30 leg. de Valencia, part., obisp. y á 2 leg. E. de Orihuela. A. O. 3.800 hab. Tiene un convento de frailes. Sit. en la márgen izquierda del rio Segura, en medio de la huerta de Orihuela; goza de cielo sereno y apacible. Prod.: trigo, maiz, ceb., aceite, vino, higos, naranjas, y otras frutas; seda, cáñamo, lino, sosa, barrilla y dátiles. Indust.: una fábrica de aguardiente.

ALMORAH, C. del Indostan inglés, cab. del distr. de Kemaon, edificada al pie de una montaña que se eleva á 7.343 pies sobre el nivel del mar, á 24 leg. N. E. de Bareily. Lat. N. 29º 35'. Long. E. 83º 12'. Las casas, en número de 1000 á corta diferencia, están dispersas por cada lado de la montaña. En la cima de esta se halla el fuerte de Salmandy, construido de piedra. Los habitantes son la mayor parte estrangeros, y hacen un comercio considerable con el Neypal. Almorah fue edificada bajo el reinado del Emperador Akbar, por el radjah Ram-Telandia, el cual con la privanza en que estuvo con el Soberano de Dehly, consiguió permiso para hacer acuñar moneda en esta ciudad. Los Ingleses la tomaron en 1815.

ALMOROX, V. S. de Esp., prov., part., arzob. y á 9 leg. de Toledo. A. O. 1.545 hab.; la atraviesa un arroyo que viene de Cadalso, y desagua en el rio Alberche. Prod.: gran., legum., pastos y ganados.

ALMOXIA, V. R. de Esp., prov., part. y obisp. de Málaga. A. P. 3.870 hab. Tiene un castillo sit. en terr. aspero. Su término es dilatado y contiene mas de 300 cortijos. Prod.: trigo, ceb., habas, yeros, garb., vino, aceite, higos, pasas y almendras. Industria: arriería, tráfico de pleita y palma, una fábrica de aguardiente, otra de jabon, y 3 molinos de aceite. Tiene mina de alcohol y una fuente de aguas minerales. Dista 3 1/2 leg. de Alhaurin el Grande.

ALMOYNES, lug. S. de Esp., prov., arzob. y á 10 leg. de Valencia, part. y á 4 de Denia. A. P. 547 hab. Prod.: trigo, seda, maiz, algarr. y aceite. (v. VILLALONGA.)

ALMUDAFAR, lug. S. de Esp., prov. de Aragon, part. y á 7 leg. de Barbastro, obisp. de Lérida. A. O. 142 hab. Sit. á or. del Cinca, en terreno y clima agradables. Prod.: granos, vino, aceite, lino, cáñamo, seda y legum. Indust.: telares de lienzos comunes y de seda.

ALMUDÉBAR, *Burtina*, V. R. de Esp., prov. de Aragon, part., obisp. y á 3 leg. O. S. O. de Huesca. A. O. 2.207 hab. Tiene un castillo arruinado, dos cuarteles para caballeria y un hosp. Sit. entre el rio Gállego y un arroyuelo, que dista 3 horas de la poblacion. Las aguas corrientes son escasísimas y los naturales conservan las de lluvia en una balsa, de las que se aprovechan. Prod.: granos, vino, barrilla, cera, espárto; tiene buenos montes y pastos, en donde se cria mucho ganado lanar, y minas de hierro. El rey Don Alonso I la conquistó á los Moros el año 1118: tiene voto en las cortes de Aragon. Hace por armas las cuatro sangrientas barras de Wifredo, conde de Barcelona; en campo dorado á la derecha y á la izquierda; en campo verde que llaman almuz.

ALMUDÉFAR, desp. ord. de Esp., prov de Cataluña, correg., obisp. y á 7 leg. de Tortosa. Pobl. 70 hab. Sit. á or. del rio Algas. Prod.: trigo, vino y aceite. Dista 37 1/2 leg. de Barcelona y 12 1/2 de los Alfaques que es su puerto habilitado mas inmediato.

ALMUDIEL, r. de Esp. en Andalucía, (v. GUADALQUIVIR.) Es el principal afluente del Guadalen, y la garganta por donde discurre atravesando la Sierra Morena es por donde se abrió el magnífico camino de *Despeña Perros*. Recibe sus primeras aguas de la meseta superior de la Mancha merid., como igualmente las de Guarrizos por su márgen izquierda, y las del rio Magaña por su derecha. Con el ausilio de estos afluentes del rio Almudiel que pasa desde la Mancha á Andalucía, cortando las montañas, se puede

penetrar en esta provincia: en primer lugar por Aldeaquemada, á donde vienen á parar los caminos de Infantes y Alcaraz, en la direccion de Valencia; el de Valdepeñas en la direccion de Madrid por Villarta; el de Santa Cruz de Mudela por la misma; y el de Ciudad-Real en la direccion de Toledo: en segundo, por Despeña Perros: en tercero por el puerto del Rey, que está á la derecha y casi contiguo al precedente, y es por donde pasaba el camino antiguo que se aparta del nuevo hácia la venta del Judío, y vuelve á reunírsele en Santa Elena; ultimamente y en cuarto lugar, por el puerto de Magañon, que conduce desde el Viso hasta la Carolina, pasando por el puente del rio Magaña en la aldea de este nombre.

ALMUEDANO, Donadío R. de Esp., prov. y partido de Sevilla, sit. entre los pueblos de Jerena y el Garrobo. Prod.: gran., legumbres, aceite y algun ganado.

ALMUIÑA, ald. S. de Esp. en Galicia, prov. y obisp. de Lugo, juriad. de Taboada; de la parr. de San Lorenzo de Gondulfe. (V.)

ALMUNIA DE DOÑA GODINA (LA), V. R. de Esp., prov. de Aragon, part., correg., arzob. y á 9 leg. de Zaragoza. A. O. 4.587 hab. Tiene dos parr., un convento de frailes, un hosp., casa de postas, buenos edificios y sus calles son anchas y empedradas. Sit. en una gran llanura. Prod.: trigo, ceb., legum., cáñamo, aceite y vino. Indust.: 5 fábricas de jabon, 5 de aguardiente, y 5 molinos de aceite. Una de las dos parroquias que tiene esta villa pertenecia al antiguo pueblo de Cabañas, que el rey Don Pedro II permutó con los Templarios por cierto número de vasallos Moros y Judíos. A esta villa reducen los anticuarios la Nertobriga del país de los Celtiberos.

ALMUNIA DEL ROMERAL (LA), ald. S. de Esp., prov. de Aragon, part. y á 1 1/2 leg. N. E. de Huesca. A. O. 60 hab. Sit en la márgen izquierda del rio Guatizalema. Producciones: granos, vino, aceite y ganado lanar.

ALMUNIA DE SAN JUAN, lug. E. de Esp., prov. de Aragon, part. y á 2 1/2 leg. de Barbastro, obisp. de Lérida. A. O. 793 hab. Sit. cerca del rio Cinca: Prod.: (v. BARBASTRO.)

ALMUNIENTE. Lug. S. de Esp., prov. de Aragon, part., obisp. y á 3 leg. de Huesca, y 8 de Zaragoza, A. O. 472 hab. Sit. en la márgen izquierda del rio Flumen. Prod.: granos, vino, y ganado lanar, vacuno y mular.

ALMUÑA, lug. de Esp., prov. de Asturias, conc. de Valdés. 41 hab. Sit. cerca de la costa del mar y del rio Reicedo, que desemboca en la atalaya de Loarca; es de la parr. de Santiago de arriba. (V.)

ALMUÑECAR, Part. de Esp., próv. de Granada, cuya juriad. comprende 12 pueblos y 5 cortijos. Confina por S. con el Mediterráneo, por O. con el de Velez-Málaga, por N. con el de Orgiva, y por E. con el de Motril. Atraviesa su territorio el rio Grande. El clima es benigno y templado. Prod.: algodon, vino, higos y frutas.

ALMUÑECAR, (del árabe *Almunkel* ó *Almunecaria*, que significa villa presidaria) C. R. de Esp., prov., arzob. y á 11 leg. S. S. O. de Granada y á 13 E. de Málaga. Es cab. de part. de su nombre con A. M. de 1ª clase y un teniente. Pobl. 5.397 hab. Tiene un convento de frailes y un hosp. Está sit. en terreno quebrado en la costa del Mediterráneo, al pie de un cerro sobre el cual se conservan vestigios de la antigua Alcazaba. Estuvo cercada de murallas y torres que en el dia se hallan destruidas. Su puerto tiene un buen fondeadero; y está al abrigo de los vientos del E. y O. El clima es templado y el terreno poco fértil en granos.

A esta ciudad segun el itinerario de Antonino, corresponde la de los Exitanos (*Exhexi*, *Sex*, *Sexi*, ó *Sexti*) mencionada por Estralon, y á la que da Plinio el sobrenombre de *Firmum Julium*. Ateneo y Marcial celebran mucho el condimento de sus cocinas, y la esplendidez de su mesa. Á Almuñecar se acogió Ben-Hud, rey de Granada, huyendo de Ali-ben-Abi-Becri, cuando los bandos de los Almoravides y Almohades. Hace por armas un escudo con una galera en mar ensangrentado y en él varias cabezas de moros.

ALMURADIEL (LA CONCEPCION DE) vulgo el Visillo, felig. R. de Esp., prov. de las nuevas poblaciones de Sierra Morena, arzob. de Toledo, superintendencia de la Mancha: tiene casa de postas con 11 caballos y parada de diligencia, y una espaciosa calle por donde pasa el camino real. Prod.: granos, vino y pastos. Pobl. 818 habitantes.

ALMURFE, parr. de Esp., prov. de Asturias, conc. de Miranda (V.)

ALMUS, V. de la Turquía asiática, (v. ALMOUS.)

ALMUZA, desp de Esp., prov. de Navarra, en el cond. de Leyin, tercer part. de la merindad de Estella, dióc. de Pamplona: es un término red. á 1 leg. S. de Sesma, y consta de catorce mil robadas de tierra de labor. Está en él la basílica de Santa María con abadía rural.

ALMUZAFES, V. R. de Esp., prov., arzob. y á 3 leg. S. S. O. de Valencia, part. y á 3 N. N. E. de Alcira. A. O. 1.205 hab. Tiene un hosp. Sit. á la or. de la Albufera. Prod.: trigo, maiz, arroz, aceite, vino y seda; y sus montes de encina, alcornoques, pinos y chaparros contienen volatería y caza mayor y menor.

ALMUZARRA, L. R. de Esp., prov., part. y á 8 1/2 leg. de Leon, conc. de la Mediana de Argüello. A. O. 47 hab. Riega su término el rio Torio. Prod.: gran., legum., pastos y ganados.

ALNEY, isla de Inglaterra formada por los brazos del Saverna: la atraviesa el camino y canal de Glocester, al O. de la ciu-

Digitized by Google

dad de este nombre. Edmundo Ironside y Canuto II tuvieron un duelo en esta isla por la corona de Inglaterra; pero no habiendo quedado vencedor ninguno de ellos, hicieron las paces y se repartieron los estados.

ALNMOUTH ó ALEMOUTH, puerto de mar de Inglaterra, condado de Northumberland, Ward ó part. de Bambrough, á 1 leg. S. E. de Alnwick. Sit. en la embocadura del Aln. Los Franceses se apoderaron de ella y la fortificaron, en el reinado de Elisabeth.

Su rada es segura para las barcas de pesear. La costa abunda en pescados escelentes. Se embarca en este puerto mucho trigo, y en él se construyen barcos de 300 toneladas. En las márgenes de este rio se han encontrado huesos de una altura gigantesca en diferentes escavaciones. Publ. 406 habitantes.

ALNO, isla del Golfo de Botnia, sobre la costa de Suecia, por los 62° 24'. Lat. N., y 21° Long. E.

ALNWICK, C. de Inglaterra, en el condado de Northumberland, hundred ó part. de Coquetdale, sit. sobre una colina cerca del Aln á 2 3/4 leg. N. E. de Rotburu. Tiene una plaza espaciosa, en donde se celebra un mercado cada semana, y una gran casa de Ayuntamiento adornada con bellos pórticos y una torre. Envia dos miembros al parlamento. Alnwick fué fortificada en otro tiempo: al otro lado del rio se ve el castillo, edificio elegante que se supone haber sido una fortaleza del tiempo de los Romanos, de que se hace mencion en los monumentos históricos del siglo XI. Malcolm III, rey de Escocia, despues de una entrevista con Guillermo el Rojo, en la cual este último se esforzó en vano para obtener el homenage, invadió el Northumberland, puso cerco al castillo de Alnwick, y fué muerto en él. En 1174, Guillermo-el-Leon, rey de Escocia, habiéndose estraviado por causa de una espesa niebla, se aproximó al castillo de Alnwick, en donde fué sorprendido por el ejército inglés, y conducido á Newcastle. La parr. de Alnwick, que se compone de la mayor parte de la ciudad, contiene 5.927 hab.

ALNWICK, distr. del Alto-Canadá, condado de Northumberland, cerca del lago Erié, al O. de Kingston.

ALOBRAS, V. S. de Esp., prov. de Aragon, part., obisp., y á 5 leg. de Albarracin, A. O. 342 hab. Sit. en terr. montuoso cerca del riachuelo Ebron, que desagua en el Guadalaviar. Prod.: pocos granos, pastos y ganado.

ALOCEN, V. R. de Esp. en la Alcarria, prov., part. y á 6 1/4 leg. de Guadalajara, arzob. de Toledo. A. O. 568 hab. Sit. en un barranco inmediato al Tajo. Prod.: granos, cáñamo, viñas, olivos, alazor, y nogales.

ALOS (SANTA MARIA DE), felig. E. y S. de Esp. en Galicia, prov. y arzob. de Santiago, jurisd. de Jallas. J. O. 427 habitantes.

ALONDI, peq. isla del Océano Indio. Sit. al N. de la bahía de Zeyla, sobre la costa de Adel. Lat. N. 11° 50'. Long. E. 47° 19'.

ALONG, C. de la Península de Malaca, prov. y á 8 leg. N. N. O. de Ligor, á or. del rio de su nombre.

ALONGA, ald. ab. de Esp. en Galicia, prov., obisp. y jurisd. de lugo, de la parr. de San Mamed de Rivas de Miño. (V.)

ALONGOS, felig. E. de Esp. en Galicia, prov., obisp. y á 1 leg. de Orense, jurisd. de Mugares. J. O. 289 hab. Sit. cerca del rio Miño. Prod.: vino, maiz, algun trigo, y castañas.

ALONI, lug. de Esp., prov de Asturias, conc. de Valdés; 56 hab., parr. de Barcia. (V.)

ALONIA ó ALONI, isla de la Turq. asiát., en el mar de Mármara, sit. al S. de la isla de Afzia, y al O. de la península Cyzica. Hace parte de la Anatólia, y del Sandjiacato de Biga, y depende del Capitan-bajá; está habitada por Griegos que cultivan granos, frutas, algodon, y viñas, que producen un vino muy apreciado. Esta isla contiene una ciudad del mismo nombre, en la que reside un arzobispo Griego: tiene un puerto escelente sobre la costa N. O. Sus habitantes se emplean tambien en la pesca.

ALONSO-ARENAS, granja S. de Esp., provincia de la Mancha, part. de Alcaráz, término de la villa de Munera.

ALONSO-CALLEJA, granja S. de Esp., prov. de, la Mancha, part. de Alcaraz, término de la villa de Munera.

ALONSOTEGUI, anteigl. de la merindad de Uribe, señ. de Vizcaya, obisp. de Calahorra: 244 hab. Sit. en la falda sept. de la montaña de Pagazarra, y á la banda merid. del rio Cadagua. Industr.: una herrería y 3 molinos. Es una de las que no tienen voto en las juntas generales de Guernica.

ALONOS, lug. R. de Esp., prov., part. y obisp. de Santander, valle de Carriedo; Proc. P. 253 hab. Dista 20 leg. de Burgos. Sit. y prod. (V. ESCOVEDO Y VALLE DE CARRIEDO.)

*ALOPEA, peq. V. del Atica en donde estaba el sepulcro de Anchimolio, Gefe de las tropas enviadas por los Lacedemonios para espulsar á los Pisistrátidas de Atenas. En ella nacieron Sócrates y Aristides. Otros la llaman *Alopecia (Esch contra Timat.) Herod.*

ALOR, peq. isla del golfo de Botnia, sobre la costa de Finlandia, distr. de Vasa. Lat. N. 63° 35'. Long. E. 26° 7'.

ALORA (EL), V. R. de Esp., prov., part., obisp. y á 5 leg. O. N. O. de Málaga. Ten. Correg. Publ. 6.922 hab. Tiene una parr. con la aneja de Pizarra, 2 conventos, el uno estramuros: hay en ella inscripciones y otras antigüedades romanas. Abunda en aguas, y tiene una fuente de agua mineral. Prod.: gran., alguna fruta, vino y gan. (V. ENCINASOLA.)

ALORIA, lug. de Esp., prov. de Alava, herm. de Arrastaría, dióc. de Calahorra. Tiene A. O. y el Gob. de Ayala: 28 hab. Sit. en la falda oriental de la Peña de Orduña y lo atraviesa el rio Nervion. Prod.: gran., y vino chacoli.

ALOS, V. S. de Esp., prov. de Cataluña, correg. y á 8 leg. de Lérida y 24 de

Digitized by Google

Barcelona, obisp. de Urgel. A. O. 700 hab. S t. en terreno montañoso, cerca del rio Segre. Prod.: trigo, vino, aceite y pastos. Industria: ganadería. Dista 20 leg. de Tarragona, que es el puerto habilitado mas prócsimo.

ALÓS: lug. S. de Esp.', prov. de Cataluña, correg. y á 12 leg. de Talarn, y 43 1/4 de Barcelona, obisp. de Urgel. A. O. 103 hab. Sit. en terreno montuoso, á or. del Pallaresa y al pie de la montaña de Monredondo. Tiene un buen puerto sobre dicho rio. Prod.: cen. y pastos. Industr.: ganadería.

ALÓS, lug. de Fr., dep. del Ariége, distr., territorio y á 1 1/2 leg. S. de San-Girons, á or. del Souladet. Tiene una herrería en la que se emplean los minerales de Vic-Dessos. Pobl. 789 hab.

ALOS, lug. de Francia, dep. de los Bajos Pirineos, distr. y á 1 3/4 leg. S. de Mauleon, territorio y á 1/4 de leg. de Tardets. Se halla en sus cercanías una mina de plomo no esplotada.

ALOSNO, (EL) lug. S. de Esp., prov., arzob., y á 20 leg. de Sevilla, part. de Ayamonte. A. P. 2.972 hab. Está sit. en terreno montuoso en el principio de Sierra Morena. Prod.: trigo y otros granos, semillas, vino, naranjos y legumbres en abundancia. En unos montes distantes 1 leg. de la poblacion se observan escombros y concavidades que manifiestan haberse beneficiado en tiempos muy remotos las minas de hierro que contienen. A 1/2 cuarto de leg. de la misma, en el sitio llamado Calvario, hay una de plata que se beneficiaba en 1822, y cuya esplotacion tuvo que abandonarse por los muchas aguas que fluyen en ella.

ALOST, AALST, C. de los Paises Bajos, prov. de la Flandes oriental, distr. de Termonde, cab. de territ.: se divide en dos secciones. N. y S. Sit. á or. del Dendre, por el cual pueden subir embarcaciones bastante grandes hasta este punto. Dista 4 1/3 leg. S. E. de Gante. Lat. N. 50° 56' 18''; long. E. 7° 44' 9''. Está circuida de murallas y tiene cinco puertas. Su iglesia parroquial, la mayor del pais, no está concluida. Tiene un hermoso colegio y una casa capitular que llama la atencion por su antigüedad. Indust.: fábricas de telas de algodon y de lino, pintados, tenerías, jabonerías, salinas, fábricas de sombreros, de medias, de alfileres, de hilo para coser y para encages, de tabaco y de vidriado. Hace comercio de lienzos, de lúpulo de primera calidad, y de aceite de colsa. Es patria de Martin Thieri, que introdujo la imprenta en la Belgia. Antiguamente era la capital de la Flandes austriaca. El Mariscal Turena la tomó en 1667 y la hizo desmantelar. Los franceses la abandonaron á los aliados despues de la batalla de Ramillies en 1706. Alost concurre con tres miembros al nombramiento de los estados de la Flandes Oriental. Pobl. 12.000 hab.

ALOVERA, V. S. de Esp., prov., part. y á 1 leg. S. O. de Guadalajara. A. O. 415 hab. Sit. á or. de un arroyuelo, que desemboca en el rio Henares. Prod.: trigo, ceb., vino, algun aceite, pastos y gan. lanar.

ALOXE, lug. de Fr., dep. de la Costa-de-Oro, distr., territ. y á 3/4 de leg. N. N. O. de Beaune. Su terreno produce escelente vino tinto.

ALOYSTHAL, lug. de Moravia, circulo de Olmutz, á 1/2 leg. S. S. E. de Goldenstein, y á 3 3/4 N. N. E. de Schonberg. Tiene una fábrica de telas de algodon, y se esplota en sus inmediaciones una mina de hierro, cuyo mineral se emplea en las herrerías inmediatas.

ALOZAINA, V. R. de Esp., prov., part., obisp. y á 6 leg. O. de Malaga. A. P. 2.592 hab. Sit. en una altura donde termina la sierra. Prod.: granos, aceite, vino, frutas y ganado.

ALP, lug. R. de Esp., prov. de Cataluña, correg. y á 1 leg. de Puigcerdá, y 24 de Barcelona, obisp. de Urgel; A. O. 1.588 hab. Sit. á or. del arroyo Molina al pie de una alta montaña denominada de Alp, la que muy probablemente le dió el nombre. Prod.: cent., gan. lan., vac. y caballar. Indust.: medias de lana y estambre. Dista 22 leg. de Mataró, que es el puerto habilitado mas prócsimo.

ALPANDEIRE, V. R. de Esp.; prov. y obisp. de Malaga, part. de Ronda. A. O. 1.198 hab. Sit. á 1 leg. de Farajan, al S. O. de Ronda, en la falda de la sierra. Prod.: granos, vino, castañas, miel, bellota y ganados.

ALPANSEQUE, lug. S. de Esp., prov. de Guadalajara, part., obisp. y á 4 leg. de Sigüenza, ducado de Medinaceli. A. P. 506 hab. Tiene una parr. con una aneja y un hosp. Sit. en terreno llano con 2 fuentes y bastantes prados. Prod.: granos y gan. lan. Indust.: 2 telares de paño y lienzos.

ALPAÑAON, V. ord. de Portugal, prov. de Alentejo, com. y á 4 leg. N. E. de la Ciudad de Portalegre. Pobl. 1.946 hab. Tiene casa de misericordia y un hosp. Sit. en una estensa llanura, y á or. del peq. arroyo llamado Figueiro; está cercada de muros y tiene un castillo. Prod.: algunos granos, pastos y gan., cuyas lanas son las mas estimadas de Portugal.

ALPARTIL, lug. ord. de Esp., prov. de Aragon, part., correg., arzob. y á 8 leg. de Zaragoza. A. O. 1.276 hab. Tiene un convento. Sit. en terreno áspero y quebrado. Prod.: trigo, ceb., vino, aceite y ganado lanar Indust.: alfareria.

ALPARRACHE, lug. R. de Esp., prov. y á 2 leg. de Soria, sesmo de Luvia, obisp. de Osma. A. P. 50 hab. Sit. en la confluencia del rio Riturerto con el Duero.

ALPATRÓ, lug. S. de Esp., prov. de Valencia, ducado de Gandia, sit. en la parte occidental del valle de Gallinera. A. O. 288 hab. Tiene canteras de alabastro cristalizado y mármoles.

ALPEDRETE, V. R. de Esp., provincia,

Digitized by Google

part. y á 6 3/4 leg. de Madrid, arzob. de Toledo. A. O. 185 hab. Sit. á or. del rio Guadarrama. Prod.: pocos granos, y buenos pastos para gan. lanar.

ALPEDRETE, V. S. de Esp. en Castilla la Nueva, prov. y á 6 3/4 leg. de Madrid, arzob. de Toledo, part. de Colmenar Viejo. A. O. 286 hab. Sit. á 12 leg. de Alcalá. Prod.: granos, pastos y ganado.

ALPEDRINA, ALPEDRINHA, V. de Portugal, prov. de la Beira, com. y á 4 leg. N. N. E. de Castelobranco. Pobl. 1.352 hab. Tiene J. de Fora y casa de misericordia. Sit. en la falda oriental de la sierra de la Garduña. Su clima es fresco. La poblacion está regada por abundantes fuentes: su término rodeado por la parte de la sierra, de frondosos castaños; y la llanura hermoseada con variedad de frutales y fértiles viñas. Hay en su recinto una parroquia, y contiene 946 hab. Por esta villa pasa uno de los caminos que desde Idaña á Vella se interna en la Beira, y por Fundaron y las ventas de la Vela va á la Guarda.

ALPEDRIZ, V. de Portugal, prov. de Estremadura, com. y á 3 leg. S. O. de Leyria; 837 hab. Tiene dos jueces ordinarios, 3 vereadores, un procurador y otros varios oficiales. Sit. en una espaciosa llanura á las márgenes de un arroyo. Prod.: granos, vino, aceite, frutas, gan. y caza.

ALPEDROCHE, desp. S. de Esp., prov. de Soria. Esento. Prod.: granos, pastos y ganados.

ALPEDROCHES, lug. S. de Esp., prov. y á 5 leg. de Guadalajara, part. y obisp. de Sigüenza. A. P. 155 hab. Sit. en la falda de una sierra. Prod.: granos, garbanzos, legum., y algun gan. lanar y vacuno.

ALPEN, peq. C. de Prusia (v. ALPHEN).

ALPENS ó PENS, lug. ab. de Esp. en Cataluña, subdelegacion y á 8 1/4 leg. de Camprodon, correg. y obisp. de Vich. A. O. 641 hab. Sit. en terreno montuoso, aunque de buena calidad. Prod.: trigo, y legum. Indust.: pelairía é hilados de algodon. Es patria de D. fr. Agustin Canellas, célebre astrónomo, el cual cooperó en la determinacion del valor del arco de meridiano desde Dunquerque á Barcelona, con MM. Mechain y Delambre. Fué socio de varias academias; dirigió por muchos años la escuela de náutica de Barcelona y en sus discursos brillaron siempre sus vastos conocimientos y estraordinaria elegancia. Es autor de un tratado de astronomía é inventor del círculo llamado precisivo muy celebrado en todo Europa, particularmente por los ingleses. Murió en el lugar de Alella, estenuado por las muchas horas que dedicaba al estudio, el 10 de abril del año 1818.

ALPEÑES, lug. R. de Esp., prov. de Aragon, part. y á 7 leg. de Daroca, arzob. de Zaragoza. A. P. 187 hab. Sit. en una altura rodeada de peñas: tiene una llanura bastante espaciosa, por donde pasa un riachuelo llamado Panerudo. Prod.: trigo esquisito, cáñamo y pastos para ganado lanar. Tiene minas de carbon de piedra, 2 molinos harineros, y frondosas arboledas.

ALPERA, *Apiarum*, V. S. de Esp., provincia y á 19 leg. de Murcia, part. de Villena, obisp. de Cartagena. A. O. 3.151 hab. Sit. á 3 leg. de Almansa, de la cual está separada por una gran montaña, llamada el Mogron: tiene buena vega, que produce trigo, ceb., maiz y vino.

ALPERCATAS, (RIO DAS) r. del Brasil, prov. de Marañan. Viene de las tierras de los Indios Tymbyras, y desagua en el Itapicuru.

ALPERIZ, (SAN PEDRO DE) ald. S. de España en Galicia, prov. y obisp. de Lugo, jurisd. de Deza. Tiene J. merino y 74 hab. Sit. cerca del rio Arnego. Prod.: trigo, centeno, maiz, lino, pastos y ganados.

ALPERIZ, ald. S. de España en Galicia, prov. de Lugo, jurisd. de Saviñao; de la parr. de Santa Maria de Reiriz (V.).

ALPES, comunmente se entiende por la palabra Alpes, la gran cordillera de montañas de la Europa central, que empieza en el monte Cassino en Italia, cerca de la garganta de Tende, entre los manantiales del Roya y del Tadao, la cual despues de una corta travesía del E. al O., sube hácia el N. hasta el Vales, corre al E. hasta los manantiales del Drave, y dobla en seguida poco á poco hácia el S. E., estendiéndose en media luna en el reino de Iliria, en donde termina. Los Alpes Dináricos pueden no obstante considerarse como una prolongacion de este sistema de montañas, atendiendo á que estas lo unen con el Balkan ó Hæmus. Los Alpes se estienden desde los 44 hasta los 47° lat. N., y desde los 10° 22' hasta los 25° long. E.

El condado de Niza, el llamado antes Delfinado, y la Savoya, estan separados del Piamonte por la parte occidental de esta serie de montañas: la del N. separa la Suiza y la Alemania de la Italia; la del E. atraviesa la Iliria, la Croacia, la Bosnia y la Servia, en donde se une al Balkan en los confines de esta provincia con la Macedonia, por el monte Argentaro.

Los Alpes, á pesar de su estension que pasa de 320 leg., apenas forman la mitad de los valles continuos, por los cuales en Europa, desde el estrecho de Gibraltar, hasta él de Constantinopla, se separan las aguas tributarias del Mediterráneo, de las que se dirigen al Océano Atlántico, al mar de Alemania, y al mar Negro, por pendientes opuestos.

El sistema de los Alpes, tanto por su masa como por su altura, es el mas digno de consideracion entre los diferentes cordilleras del continente. El San-Gotardo, el Vogel, el Bernardino, el Splügen, y el Septimer, grupo conocido entre los antiguos bajo el nombre de *Mons Adula*, forman como una masa; y de ella arrancan los ramales que sirven á manera de otros tantos eslabones para,

Digitized by Google

comunicar con los Apeninos, los Pirineos, los Vosgas, el Hartz, los Sudétes, los Carpatos y el Balkan.

Para dar una idea general de la elevacion de los Alpes, baste decir que la meseta del Monte-Cenis, que es la menos elevada de las que se han medido hasta ahora, en el sitio que se llama Grande-Cruz, tiene 10.115 pies de elevacion sobre las aguas del Mediterráneo; y 16.982 el Monte-Blanco que es la mas elevada. Esta última altura, aunque considerable, es bastante inferior á las de las cimas mas altas de los Andes y del Himalaya.

Un sistema de montañas tan estenso como el de los Alpes, se halla dividido naturalmente en eslabones, que tienen un carácter propio y una denominacion especial. Como el conocimiento de estos no ofrece bastante interes para que se consigne á cada uno de ellos una particular descripcion; conviene sin embargo describir el conjunto de ellos, de un modo capaz de hacer juzgar debidamente de la union de las partes, y de su posicion relativa.

Las montañas que desde el monte Cassino se dirigen hasta los nacimientos del Estura, y del Oronaya, (tributario del Ubaya) son los *Bajos Alpes Marítimos*, que se desarrollan en forma de media luna del S. E. al N. O. y hasta la garganta de Lauzania, en donde terminan, ocupando una estension de 12 leg. Corre en seguida otro ramal del S. al N. compuesto de tres partes; la primera se compone de los *Altos Alpes Marítimos*, cuya línea de cumbres se prolonga hasta el monte Viso, y tiene 8 leg.: la segunda comprende los *Alpes Cocios ó Cocianos* de los antiguos, que se estienden desde este último punto hasta el Monte-Cenis, en cuyo eslabon se encuentran las primeras cimas que se elevan á una altura análoga á la de las cordilleras centrales de los Alpes; donde el Pó y el Duranzo tienen su nacimiento: la tercera parte, subiendo siempre hácia el N., termina en el Monte-Blanco, y recibe la denominacion de *Alpes Griegos* de una de sus cimas (el pequeño San-Bernardo), considerado por Anville y otros geógrafos como el *Alpis Graia* de los antiguos. Desde el monte Viso hasta el Monte-Cenis se cuentan 20 leg.; y desde el Monte-Cenis hasta Monte-Blanco, 16.

Aquí la cordillera de los Alpes, se dobla considerablemente hácia el E. para unirse al Monte-Rosa; pasa por el grande San-Bernardo, (el *Alpis Pennina*), de donde proviene el nombre de Alpes Peninos, dado á esta parte, cuya estension es tambien de 16 leg. Desde el Monte-Rosa, hasta el San-Gotardo (20 leg. mas adelante), la direccion de los Alpes es N. N. E. Allí toman el nombre de Lepontinos, del de un pueblo (*Lepontii*), que habitaba en otro tiempo en los confines de la Recia, de la Helvecia y de la Italia.

En el San-Gotardo, vuelve hácia el O. un ramal (los *Alpes de Berna*), que despues de haber dado nacimiento al Tesino, al Reuss, al Aar y al Ródano, pone límites á los cantones de Berna y de Vales y va á unirse á los montes Jorat, Jura y otros por el Oldenhorn, situado mas arriba del desfiladero de San Mauricio.

Ninguno de los picos de este ramal iguala en altura al Monte-Blanco, ni al Monte-Rosa; pero se sostienen mas uniformemente hasta mayor estension, á una grande elevacion que es superior á la de las otras montañas de la cordillera meridional. A estas dos moles que forman la concha del Ródano, dan los Romanos el nombre de *Summa Alpes*: en la actualidad la parte mas contigua al San-Gotardo se llama Luckmanierborg.

Al E. del San-Gotardo, la cordillera de los Alpes, toma de nuevo una direccion E. por los montes Adula, Bernardino, Splugen y Septimer; este forma la estremidad septentrional de la línea S. S. E. de division entre los valles opuestos del Inn, y del Maire. El término meridional de esta misma línea se halla marcado por el monte del Oro. La depresion de las montañas es muy notable hasta el monte Adula, cuyo nombre se estendia en otro tiempo á toda la parte occidental de este grupo, comprendido tambien el Bernardino, en los Alpes Lepontinos; pero por este último y por el Splugen, se eleva de nuevo su cima. El San-Gotardo y el Bernardino se hallan 12 leg. distantes uno de otro. Los Alpes Lepontinos tienen por consecuencia, en su totalidad una estension de 32 leg.

En el Septimer, el sistema de los Alpes viene á ser muy complicado. Por el lado del N. pasa un ramal desde las fuentes del Inn hasta las del Lech: en un principio se denominan Alpes de los Grisones, y en seguida montañas de Arlberg. En su origen se dividen en dos ramales; el primero corre en las direcciones N. y O., y separa las aguas que desembocan en el Ill y lago de Constancia de todas las que desaguan en el Danubio, por su derecha y por encima de la ciudad de Donauwerth: desde las fuentes de este rio vuelve por el N. E. á hacer la distribucion de los otros rios afluentes del mismo Danubio por la izquierda; pasa entre las fuentes del Naab y del Mayn y se une al Fichtelberg, nudo notable de una serie de montañas que forman en Alemania y entre el mar Báltico y los Alpes una division geográfica natural, que corresponde á la que forman los Apeninos en Italia, entre estas mismas montañas y el Mediterráneo. El segundo ramal, saliendo del monte Arlberg, toma su direccion al E., y acompaña la orilla izquierda del Inn hasta la confluencia de este rio con el Danubio. Despues de haber formado la separacion ya indicada de los valles opuestos del Inn, y del Maire, toman los Alpes una direccion N. E. paralela al curso del Inn, en la Alta-Engadina, y la conservan hasta Gebatsch, ventisquero que alu-

Digitized by Google

mienta uno de los nacimientos principales del Adigio. Como á la mitad del camino de esta travesía, envia al E. un ramal que pasando por el Ortelspitz, va á terminar en el Spinal, monte á cuyo pie el Adigio trae ya su curso en direccion S., despues de haberse dirigido del O. al E. Este ramal tiene sobre la orilla izquierda del rio, un eslabon correspondiente, formando como este, otro ramal de los Altos-Alpes. Estos dos espolones no dejan mas intervalo entre sí que el que se necesita para dar paso al Adigio, despues de haber reunido todas las aguas de la concha particular, en donde se hallan situadas las ciudades de Brixen y Bolzano.

Saliendo del monte del Oro, en donde la cordillera ha dejado su direccion general del O. al E., hasta el monte Croce *(Cruz)*, en que la vuelve á tomar, el circuito de esta concha forma un cuerpo avanzado, del cual uno de los ángulos salientes al O. está situado en el Gebatsch, y el otro al E., en el Drey Herren Spitz. *(la punta de los tres señores)*. A la espalda de la faz septentrional se encuentran todavía afluentes del Inn, y en la del costado oriental empieza el grande valle del Drave, opuesto al del Ilienz, que corre del E. al O., y va á desaguar en el Adigio.

A la parte de los Altos-Alpes que se encuentra entre el monte Croce y el monte Bernardino, término oriental de los Lepontinos, es á la que se da el nombre de *Alpes Réticos*, que formaba en estos sitios una provincia romana contenida ahora en el pais de los Grisones. La estension de los *Alpes Réticos* es de unas 60 leguas.

Las márgenes del Drave, empiezan á separarse en el nacimiento de este rio para formarle el lecho, y actualmente constituyen una doble continuacion de los Alpes. Los afluentes por la derecha de este rio descienden de los *Alpes Cárnicos*, y los que le tributan sus aguas por la izquierda, proceden de los costados meridionales de los *Alpes Nóricos*.

La cordillera de este nombre, que es la mas al N. de las que pertenecen al sistema oriental de los Alpes, desde el Drey Herren Spitz hasta el Schwartz-Horn *(cuerno negro)* (Grosse Elend Spitz *(punta de la gran desgracia)* de los Alemanes), forma la prolongacion de la direccion que toman los *Alpes Réticos*, saliendo del ventisquero de Gebatsch; y la prosiguen hasta el nacimiento del Muhr, en donde se dividen en dos ramificaciones, de las cuales la mas septentrional es la continuacion de los *Alpes Nóricos* que se estienden al S. del pais de Saltzburgo, y terminan enteramente en los confines de la Estiria y del Austria. Montañas de orden secundario suceden al momento á los Alpes propios y se estienden con los nombres de Semmering y de Halenberg, hácia el Danubio, por las inmediaciones de Viena.

La segunda cordillera, que sale de Schwartz-Horn, separa los valles del Muhr y del Drave; y lleva la denominacion general de *Alpes Estirios*.

Los Alpes Nóricos no siendo mas que una sierra de la cordillera principal, la continuacion de esta se verifica en el Monte-Croce, por los llamados *Alpes Cárnicos*, los cuales desde este último punto van al monte Terglu, situado en las mismas fuentes del Isonzo, á 28 leg. de dicho punto. La direccion general de los eslabones septentrionales de los Alpes se inclina gradualmente hácia el S.; pasando entre las fuentes de los rios y de los torrentes, que por un lado y con direccion S., desaguan en el golfo de Venecia; y por el otro, con direccion N., desembocan en el Gail, afluente del Alto-Drave. Esta cordillera, aunque encierra algunos picos muy encumbrados, tales como el Terglu, es en general menos alta que la de los *Alpes Nóricos*; y hácia el E. se muestra enteramente caliza. Desde el nudo de donde manan en direcciones opuestas al O. del Terglu, las fuentes del Save, del Isonzo y del Tagliamento, se desprende un eslabon de los *Alpes Cárnicos*, que se dirige por entre el Drave y el Save hasta los confines de la Estiria, en donde llega casi á unirse con uno de los últimos ramales de los *Alpes Estirios*.

Desde el Terglu hasta el Monte-Kleck, 32 leg. distantes el uno del otro, las montañas llevan el nombre de *Alpes Julianos*. Despues de muchas tortuosidades toman una direccion S. E., y siguen la costa del Adriático. Su naturaleza es enteramente caliza, perteneciendo la mayor parte á la clase de tierras intermedias y en algunos puntos á la de secundarias. Dichas montañas estan llenas de abismos, grutas, hondonadas, y conductos subterráneos, en los que se pierden las aguas ó vuelven á parecer despues de un curso misterioso. Esta cordillera es muy estrecha en diversos puntos, y forma la última masa de los Alpes propiamente dichos.

La union de los Alpes con el Argentaro y el Balkan ó el Hæmus, se verifica por medio de los montes Dinari, que á la calificacion de Alpes, juntan la del nombre de su cumbre mas elevada, el Dinari (*mons Adrius.*) Esta cordillera, desde el Monte Kleck, que es el lugar en donde se origina, hasta el monte Prisrendi, nudo entre las fuentes del Vardari y del Ost-Morave, tiene su límite oriental en las fronteras de la Servia y de la Macedonia, conserva constantemente una direccion S. E., y ocupa una estension de unas 96 leguas. Su base es el término señalado al mar Adriático: sus cimas absolutamente desnudas, no presentan debajo de ellas mas que cuestas y pendientes de piedra caliza de color gris, que se sumergen casi perpendicularmente en las aguas del mar.

Tal es el sistema de montañas, ó mas bien de eslabones de montañas, que señala la division de las aguas vertientes y que por consecuencia forma el sistema de cimas de los Alpes.

Dejando á parte estas alturas, las tierras de la Europa central van inclinándose por un

Digitized by Google

lado hácia el Mediterráneo y Adriático, y por el otro hácia el Océano, mar del Norte y Báltico; pero esta inclinacion lenta y por grados hácia el N., es muy áspera por el lado del S. El monte San-Gotardo, punto central de todas las montañas alpeninas, dista 41 1/2 leg. del Mediterráneo, 60 del Adriático, 14 del Océano, 134 1/2 del mar del Norte, y 136 del Báltico, en línea recta.

La cordillera de los Alpes, que presenta las cumbres mas elevadas de Europa, en un gran número de puntos, nos ofrece montes de nieve perpetua que generalmente empiezan á una altura de unos diez ú once mil pies. Estas moles forman los *ventisqueros*, que son de dos especies: los unos se hallan en la cumbre de las montañas que llegan al límite que acabamos de indicar; y los otros se encuentran en el fondo de ciertos valles, en donde la nieve está amontonada por las moles que se desprenden de las montañas superiores, cuya masa varía muchas veces segun el grado de calor de los veranos; lo que se conoce por las distintas circunvalaciones formadas por las piedras que caen, cuyo movimiento las trasporta á sus bordes. Algunas de estas masas se hallan á una altura de unos 4,900 pies sobre el nivel del mar.

Los ventisqueros empiezan á formarse entre los Alpes Marítimos y Cocios ó Cocianos cerca de las fuentes del Duranzo y del Pó; y forman en seguida una cadena por los Alpes Griegos, Peninos, de Berna, Leponticos, Réticos, Nóricos y Cárnicos, hasta llegar á la Carintia Alta, en las inmediaciones de Gmunt. En el Tirol, llevan el nombre de *Firn* ó *Ferner*, (en suizo *Gletscher*.) Generalmente no sucede que los ventisqueros ocupen los grandes valles longitudinales, es decir, los paralelos á la comun direccion de la cordillera de los Alpes; casi todos se hallan en los transversales en donde se lleuan y entran en los longitudinales, terminando por grandes recodos rodeados de peñascos inaccesibles. Cuando estos grandes valles llenos de hielo tienen un pendiente rápido, los hielos se dividen en grandes ramificaciones transversales separadas por profundas grietas. Estos depósitos de hielo así divididos, presentan algunas veces vistas muy raras y variadas, afectando diferentes formas, como pirámides, torres y grandes picachos agujereados. Este fenómeno se repite en los parages en que la inclinacion del terreno es de mas de 30 ó 40 grados.

Estos herizados ventisqueros interceptan á menudo el paso al viajero, pero en donde la inclinacion es horizontal ó poco sensible, la superficie del hielo es á poca diferencia uniforme: por estas partes el viajero encuentra paso seguro y fácil, y hasta puede pasar á caballo, pues la superficie del hielo no es resbaladiza, sino fuerte y granugienta. La elevacion de una montaña sobre el nivel del mar no es suficiente para que pueda formarse en ella un ventisquero; es preciso que tenga una meseta cuyo pendiente no sea demasiado rápido; esta es la causa por la cual, aunque las altas cimas aisladas estén verdaderamente cubiertas de nieve, nunca tienen ventisqueros. Los montones de arena y cascajo que tienen los grandes ventisqueros en su estremo inferior y á lo largo de sus costados, llevan el nombre de *morainas*, y á menudo los ventisqueros están encajonados en toda su longitud en una especie de parapetos compuestos de dichas materias, que los hielos laterales de dichos ventisqueros han arrojado en sus orillas. Se encuentran tambien moles de piedra y arena amontonadas en medio de los valles de hielo, á una gran distancia de sus orillas, elevándose á mas de 35 ó 45 pies sobre la superficie. La punta de los ventisqueros ó la estremidad mas apartada de su nacimiento termina de ordinario en una cúspide que descansa en el hielo inferior, sin tocar á las montañas ni á la tierra, de donde sale una corriente de agua mas ó menos voluminosa: algunas veces esta agua sale tambien de una bóveda chata de hielo, cuya anchura es poco considerable.

En los Alpes de Savoya y de Suiza es en donde se hallan generalmente los mayores ventisqueros. Los situados al rededor del Monte-Blanco; son inmensos: tal es el que se encuentra en el pendiente N., sobre Chamuny, el de Bois, ó mar de hielo que en algunas partes tiene 4 leg. de largo sobre 1 2/3 de ancho, cuya mole de hielo tiene de 100 á 120 pies de espesor y muchas veces, mas, sin muchos otros mas pequeños que se hallan en el mismo valle. En el pendiente S. del mismo monte puede citarse el de Miage, en la parte superior del valle de Curmayor. Al N. O. del San-Gotardo se encuentran tambien muchos de igual naturaleza, entre los cuales se distingue el enorme del Ródano que da nacimiento á dicho rio; los del Grindenwald, etc., y otros muchos situados al rededor de las montañas designadas con los nombres de Rothorn, Jungfrau, Blumlisalp, etc., etc.

Por lo que respeta á la naturaleza de las montañas que componen la cordillera de los Alpes, el centro de la espresada se compone de rocas generalmente granitoides intercaladas de una multitud de peñas esquitas, micáceas, talcosas anfibólicas, etc., con rocas calizas simples ó llenas las mas veces de pepitas de mica.

En uno y otro pendiente se encuentran depósitos que pertenecen al período que los geólogos designan con el nombre de terreno intermedio. Se hallan tambien muchas peñas análogas á las precedentes; pero están intercaladas de depósitos formados de fragmentos y de piedras caidas, ó que contienen restos orgánicos. Las partes mas distantes del centro de la cordillera son casi enteramente formadas por piedras calizas, cuyas capas son menos inclinadas, y cuyo color es en general negro ó gris. Estas peñas calizas constituyen todas las montañas de altura considerable que forman los puntos avanzados de los Alpes en Suiza; los cuales se estienden sin

Digitized by Google

interrupcion por la Suabia, Baviera, Salzburgo, Estiria, Carintia, Croacia, Bosnia, hasta la Servia: y se prolongan por la Dalmacia, constituyendo todas las montañas que rodean el Adriatico; y se vuelven á encontrar en el declive meridional de los Alpes, en donde forman otras montañas mas separadas. Esta naturaleza caliza que es propia de las cadenas ó montañas espresadas es reemplazada en muchas partes por la que pertenece á los terrenos secundarios, de lo que nos ofrece ejemplo la mole del Jura. Pero en muchos puntos, las vuelven á cubrir inmediatamente unos depósitos arenisceos que empiezan el periodo de los terrenos de tercer orden, los cuales continuan sin interrupcion desde la Suiza hasta el fondo de la Servia, por la Suabia, Baviera, Austria y Hungria; y que asimismo se encuentran al S. de la cordillera, inclinándose tanto por un lado como por otro, hasta confundirse con los llanos.

La mole de los Alpes puede dar, y da en efecto muy buen mármol. Los depósitos primitivos é intermedios ofrecen una cantidad bastante grande de vetas y capas que llevan metal. Escisten en ellos minas de cobre, de hierro y plomo, y algunas de oro. En ciertas partes de terrenos intermedios se encuentran depósitos bastante considerables de un combustible carbónico, no bituminoso, designado con el nombre de *anthracita*. Hácia el limite de los terrenos intermedios, ó al principio de los secundarios, se encuentran muchas minas de sales, como las de Bex en el territorio de Vaud, y las del Tirol y de Salzburgo.

La parte central de los Alpes ofrece una cantidad considerable de minerales de toda especie, de los cuales algunos no se encuentran en otra parte mas que en esta cordillera. Se pueden citar el acsinito, el anatasio, el epidoto, en los Alpes del Delfinado; el titano-aliceo-calcareo, las bellas turmalinas verdes, el corindon encarnado y azul (*rubis et zaphir*), el fosfato de cal y el feldespato trasparente y anacarado en diversas partes del San-Gotardo: el carbonato de hierro, el hierro sulfurado en cristales magnificos, en el valle de Aosto; y finalmente las pirocsenas, y las idocrasas, en el valle de Ala, etc., etc.

El limite de la vegetacion en los Alpes, pasa mas allá del de las nieves perpétuas. En los picos de los peñascos escarpados que se elevan por encima de dichas nieves, quedando desnudos de todo hielo á causa de su figura, vegetan á mas de 11.130 pies en torno del Monte-Blanco, el androsace y el silene, y á 12.446 pies se ha encontrado la saxifraga, el mastuerzo, el draba, la genciana y otras plantas que crecen en medio del rigor de esta zona glacial. Las tres se encuentran diseminadas en las ruinas de los peñascos y en los cascajos que rodean estas nieves eternas. Entre los 8.974 y los 8.260 pies, en donde terminan los limites de las nieves y ventisqueros, cuando se encuentra un suelo fértil humedecido por las aguas de la nieve, crecen pequeños sauces enanos en medio de plantas herbaceas. Esta region superior ofrece por una y otra parte islas de nieve esparcidas en su superficie en los parages escondidos á los rayos del sol. Al mismo tiempo se ven espacios cubiertos de plantas en el pendiente de las montañas, y á donde no se puede llegar sin atravesar las nieves, los cuales abundan en heno escelente. Mas abajo se encuentra la region alpenina inferior, que tiene ricos pastos. Entre los 8.260 y los 5.390 pies, se presentan nuevas plantas tales como el rododendro ferruginoso y velludo, la azalea con penacho, los brezos, y el aliso verde. A 7.140 pies se encuentra la region de los árboles. El abeto con hojas parecidas á las del tejo empieza á los 6.440 pies; el pino comun, y el alerce, á los 6.090; la picea á los 5.250, el abedul á los 5.250 y 4.900; el tejo á los 4900. La region de las hayas ó la de los árboles mayores que pierden sus hojas, no pasa mas allá de los 4760 pies, y el haya no pasa de aquí. El roble no pasa de los 3850, á cuya altura se pueden cultivar los cereales. El cerezo, cuyo fruto forma la base de un licor espiritoso, solo alcanza hasta los 3500 pies; el nogal y el castaño hasta los 2800; y la vid se planta á los 1960. El olivo se cultiva al pie de los Alpes en la parte de Italia, en donde se cria tambien el naranjo, el limonero y otros árboles de la zona templada caliente. Las circunstancias locales hacen variar los limites de estos vegetales: la cebada, la avena y el centeno, se crian á los 4900 y hasta á los 6300 pies.

En toda la region de los bosques, las laderas de los Alpes están adornadas de árboles magnificos. Muy á menudo la aspereza del sitio, el estar lejos de poblado, y la dificultad de trasportes, impiden beneficiarlos. Por otra parte, en tan grandes alturas el desarrollo de los grandes vegetales es infinitamente mas lento que en los llanos. Es necesario tambien dejar en pie muchos bosques en las montañas para defensa de los pastos, de los árboles nuevos y de las casas, contra la caida de los peñascos que se desploman frecuentemente de las cumbres de las alturas, y para contener la impetuosidad de los témpanos de hielo, no menos desastrosos que el derrumbamiento de los primeros.

La rapidez asombrosa con que se precipitan las moles de nieve de alto á bajo de los Alpes, hasta llegar á lo hondo de los valles, hace correr el mayor peligro á los viageros. Se despiden como una bala de cañon, y si encuentran al transeunte en su marcha, lo precipitan y sepultan: muchas veces los sofocan sin tocarlos, con sola la presion del aire que producen y que corta la respiracion. Cuando no tienen mucho espesor, los viageros no siempre se hallan espuestos á esta fatal contingencia, y con prontos socorros pueden llegar á recobrarse; pero cuando las forma una nieve mas compacta, son infinitamente mas pesadas, y entonces destruyen todo lo que encuentran; se estienden menos que

Digitized by Google

las primeras; pero arrastran consigo los árboles y peñascos que se encuentran en la direccion de su caida; mas como producen una especie de terremoto acompañado de un ruido igual al del trueno, dan lugar al viagero advertido á que pueda evitar su peligro.

La caida de estas masas, dice Mr. Lucas, es determinada ó por la agitacion del aire ó por la licuacion de una parte de las moles de nieve que forman los ventisqueros, y por todo lo que puede contribuir á hacer resbalar las nieves, sean antigua sean recientemente amontonadas en la cumbre de las montañas. Un peloton muy pequeño se aumenta de tal modo, mientras va rodando, que antes de llegar al valle, puede adquirir el volúmen de una casa y algunas veces de una colina, cubriendo con esto un inmenso espacio de terreno.

Los habitantes de los Alpes no han descuidado ningun medio para evitar estos daños; desde luego no edifican al pie de ninguna montaña, cuyo declive sea muy rápido, sino que construyen sus casas al otro lado de alguna pequeña colina capaz de contener ó de romper la mole de los témpanos. En ciertas partes está prohibido bajo penas muy rigurosas el cortar los árboles; que sirven de antemural á los lugares que abrigan. En otras, en donde no basta esta seguridad, se han construido muros triangulares, cuyo ángulo mas agudo se dirige hacia el lado mas peligroso de la montaña.

En cuanto á los viageros, se les encarga que tomen guias que conozcan los puntos de mas peligro, que viagen sin hacer ruido, y hasta sin hablar alto: en fin, por última seguridad, se tiran en medio de los valles algunos pistoletazos para romper y poner en movimiento los pelotones de nieve, que pudieran estar próximos á desplomarse. En los pasos estrechos, en invierno y primavera, hasta se toma la precaucion de llenar las campanillas y cascabeles de los caballos y mulas, por temor de que su sonido no escite con el aire algun sacudimiento capaz de hacer caer algun tempano. En muchos parages, en especial en el país de los Grisones, al pie de las montañas se ven bóvedas de mamposteria, y cavidades hechas en las peñas en donde puede guarecerse el caminante al apercibir algun pellon en movimiento, y dejarlo pasar por encima. Se advierte tambien á los viageros que no se detengan á mirar los pellones, aunque su direccion no parezca peligrosa, por los accidentes que puede causar su sola velocidad. Algunas veces, al tiempo de caer se reducen á polvo instantaneamente, pero este polvo se eleva bastante alto y se esparce á una gran distancia. Este fenómeno es uno de los espectáculos mas hermosos y mas terribles que ofrece la naturaleza de esta especie.

Un cuadro de un género muy diferente y mucho mas agradable, es el que forman las innumerables manadas de vacas, bueyes, carneros y cabras que pacen en los mas altos valles de los Alpes durante el buen tiempo. Por encima de estos pastos accesibles al hombre y al ganado solo trepan la cabra montés, y la gamuza, que unicamente frecuentan los lugares, que llevan algun pasto entre los ventisqueros y las nieves perpétuas. La cabra montés en particular, sube hasta las cumbres mas elevadas, pero la gamuza se detiene en los llanos de segundo orden de las montañas, y en su region arbolada, sin que jamas se presente á pesar de esto en las llanuras.

Debajo de esta region elevada se encuentran las marmotas. La mayor parte viven inmediatamente debajo de la region arbolada; otras en menores alturas, en las que tambien se encuentran topos y osos. Mas abajo, los lobos, las zorras, los linces y los gatos silvestres hacen estragos en el ganado, y se aprovechan algunas veces del descuido de los pastores; y finalmente se encuentra en los Alpes la liebre blanca, que existe solo en medio de las nieves y en las comarcas boreales del globo.

Los ganados de los Alpes no solo son presa de los animales carnívoros, fatales á veces á los mismos pastores; sino tambien del buitre, llamado allí *læmmer geyer*, y del Aguila, que suelen llevarse los corderos entre sus garras. Estas aves de rapiña y otras muchas viven en las partes mas ásperas de las montañas, en donde viven tambien las perdices y otras aves, pero en region inferior.

Los colimbos y algunos palmipedes nadan en los lagos de las altas montañas. En los mas elevados se pescan escelentes truchas, y solo en aquellos en que la temperatura glacial solida las aguas, no se encuentra pescado.

Las especies de los insectos son muy varias. En general los que destruyen las plantas no se encuentran mas allá desde donde cesa la vegetacion. La mayor parte de los que vuelan se pierden en las nieves. Se encuentran debajo de las piedras que cubren los montones de nieve, ciertas especies de insectos que son peculiares de estas comarcas.

Para penetrar en los Alpes, é ir de un lado á otro del pais que recorren, ó para atravesarlos enteramente, é internarse en Italia, cuya parte septentrional rodean en todas direcciones, es necesario empeñarse en desfiladeros muchas veces estrechos, escarpados y generalmente de mucha elevacion. Los mas célebres de estos pasos son: el Monte-Ginebra entre la Francia y el Piamonte; las Escalas entre la Francia y la Savoya; el Monte-Cenis, el Pequeño-San-Bernardo entre la Savoya y el Piamonte; el Grande-San-Bernardo, el Simplon entre el Vales y el Piamonte; el San-Gotardo en el camino de Suiza á Italia; el Splugen, el Molaya entre los Grisones y el Valtelina; y finalmente el Semmering entre el Austria y la Estiria, en cuyos pasos se han construido hospederías para recibir y socorrer á los viageros.

Al temor que se ha tenido siempre en arrostrar los peligros algunas veces esagerados, que pueden ofrecer estos pasos, debe atribuirse el que no se hayan recorrido antes los Al-

Digitized by Google

pes para conocerlos mejor: solo desde mediados del siglo pasado han empezado á ser el objeto de un estudio especial. Simler de Zurich habia publicado en 1574 una descripcion de los Alpes en latin, la cual contiene mas erudicion que observaciones geográficas y físicas. Los viages de Scheuchzer, médico de Zurich, que aparecieron tambien en latin en 1708, empezaron á ilustrar la historia natural de los Alpes. Gruner describió los ventisqueros de la Suiza en 1768; Burrit las cordilleras de la Suiza, del Vales y de la Savoya en 1785. Saussure, con sus viages en los Alpes del Bajo-Vales y de la Savoya determinó su estructura geológica. Storr y Meiners escribieron tambien sobre los Alpes de la Suiza. Coxe los recorrió, asi como las montañas del pais de los Grisones, y dió nuevas reseñas de este pais. Mr. Ramond ha traducido el primer viage de Coxe, al que ha añadido notas preciosas. Hacquet, naturalista francés establecido en Austria, recorrió sucesivamente, desde 1774 hasta 1789, los Alpes Réticos, Nóricos, Cárnicos, Julianos y Dináricos, sobre los cuales ha compuesto en aleman obras muy instructivas. Desde que la curiosidad atrae anualmente nuevos viageros á los Alpes, particularmente á los de la Suiza y Savoya, se ha aumentado considerablemente el número de libros que tratan sobre esta materia, asi como los paisages que ofrecen las vistas de los ventisqueros y sitios mas notables; y ademas se han publicado tambien muchos mapas generales y particulares de los Alpes, y de muchos de sus pasos mas frecuentados.

El nombre de Alpes deriva probablemente de la palabra celtica *alb*, que designaba la blancura de su cumbre.

Mr. Ramond dice que los habitantes de Suiza entienden por Alpes no la cordillera de montañas que hemos descrito, sino su parte fertil. La palabra *Alb* ó *Alp* es ciertamente indígena, pues se encuentra en muchos dialectos celticos; su significacion actual es pasto de montaña.

Muchas veces han sido atravesados los Alpes á pesar de la barrera que parecen oponer á los esfuerzos de los hombres que quieren penetrar en Italia. Una parte de los primeros pueblos que habitan esta comarca, llegó á ella desde diferentes puntos por el N. Mas tarde los Galos hicieron sucesivamente irrupciones en Italia, y se cree que entraron por la garganta del Monte-Ginebra. La determinacion del punto por donde pasó Anibal es todavia un problema histórico; unos lo situan en el Monte-Ginebra, otros en el Monte-Cenis, y otros en el Pequeño-San-Bernardo. Las naciones barbaras que atacaron á Roma en varias épocas, y acabaron con aniquilar su poder, supieron encontrar los pasos que conducian á Italia.

Al fin del siglo pasado y al principio del presente los Franceses hicieron á dicho pais por caminos tenidos, por impracticables para un ejercito que llevaba consigo todos sus pertrechos, mandando construir buenos caminos en el Cenis y en el Simplon.

PUNTOS MAS ELEVADOS DE LOS ALPES.

Montañas.	*Elevacion en pies de Burgos.*	*Cordilleras á que pertenecen.*
Ortler.	17.283	De los Alpes Réticos.
Monte-Blanco. . . .	16.982	Peninos.
Monte-Rosa.	17.010	id.
Grossglockner. . . .	15.561	Nóricos.
Finsteraarhorn . . .	15.442	De Berna.
Jungfrau.	15.015	id.
Monch.	15.015	id.
Schreckhorn.	14.651	id.
Eiger.	14.308	id.
Hochtschernowaud. .	13.958	Réticos.
Wetterborn.	13.363	De Berna.
Blumlisalp.	13.293	id.
Alt-Eis.	13.244	id.
Iseran.	13.321	Griegos.
Doldeyhorn	13.167	De Berna.
Valsbachhorn. . . .	12.978	Nóricos.
Monte-Ginebra . . .	12.901	Cócios.
Hoher-Narr	12.747	Nóricos.
Brennikogel	12.600	id.
Grande San-Bernardo.	12.460	Peninos.
Hochhorn	12.431	Nóricos.
Terglu.	12.229	Cárnicos.
Monte-Cervin. . . .	12.019	Peninos.
Vogelberg.	11.991	De los Grisones
San-Gotardo. . . .	10.857	Lepontinos.
Ankogel.	11.339	Nóricos.
Bernardino.	11.095	Réticos.
Gradjaberg.	10.927	id.
Dachstein.	10.829	Nóricos.
Monte-Cenis.	10.115	Griegos.
Monte-Viso.	9.842	Cocios.

ALPES DE SUABIA, montañas de Wurtemberg. (v. ALB.)

ALPES (ALTOS), depart. de Fr., formado de la parte S. E. del Delfinado, y de una pequeña parte de la Provence, entre los 43° 11' y los 45° 7' lat. N. y los 9° 5' y los 10° 42' long. E. confina al N. con el dep. del Isere, al E. con los Estados-Sardos, al S. con el dep. de los Bajos Alpes, y al O. con el del Drome. Tiene 25 leg. del N. E. al S. O., y su anchura media es de 9 á 9 2/3 leg. Su superficie es de 144 leg. cuadradas, y su pobl. 121.418 hab. Su nombre indica su posicion física con respecto á los Alpes, [elevarse gradualmente estas montañas del S. al N. desde el dep. de los Bajos Alpes y desde los del Drome y del Isere, hasta la Savoya y el Piamonte. Los moles enormes de esta parte de los Alpes forman alli diferentes grupos. Los puntos mas altos de dicha parte son: el monte Pelvoux de Vallouise, que se eleva 15.442 pies sobre el nivel del mar; y el monte Olan 14.364, siendo la elevacion media de las montañas de 9.800 pies. Las gargantas ó pasos por los cuales se comunican los valles, se encuentran á 7.200 pies. El del Monte-Ginebra, por donde algunos geógrafos piensan que Anibal pasó la cordillera de los Alpes, tiene 6.342

Digitized by Google

pies de altura. Durante 6 ú 8 meses, la nieve cubre las montañas. Las cumbres mas altas se hallan en la parte N. del departamento, en donde se encuentran muchos ventisqueros. Los del Berarde pueden considerarse como el centro de esta parte de los Alpes. El ventisquero del Chardon va desde el Berarde hasta la garganta del Saix, y tiene cerca de 3/4 de leg. de estension. El monte Viso, desde donde el Pó corre hácia el E., y desde donde tambien los afluentes del Duranzo se dirigen al O., está á la estremidad del departamento.

Las montañas dan al terreno un aspecto muy variado: sus laderas espuestas al S., llenas de grietas que han abierto los siglos, son enteramente áridas; hácia el N. al contrario, están guarnecidas de bosques hasta el punto en donde cesa toda vegetacion. Las colinas que forman como el primer escalon de estas moles enormes, son menos ásperas y menos despobladas: las unas están coronadas de sotos; y las otras de buenos pastos, en donde pacen los ganados de los departamentos de las Bocas-del-Ródano y del Var, desde la primavera hasta el otoño. Los lugares que lo permiten, están cultivados ó plantados de viñas. Estas colinas forman con sus ramificaciones los valles que determinan la mayor parte de la superficie del departamento. El clima en general es sano, y el aire puro: la temperatura es muy varia; porque en medio de montañas, cuyas cumbres están largo tiempo cubiertas de nieve, los vientos que bajan de estas alturas á los valles causan algunas veces un frio crudo y penetrante. El invierno es muy riguroso, particularmente en los meses de enero y febrero. La primavera es lluviosa ó fria. El calor es escesivo en verano, en particular en los valles estrechos. El otoño es fresco y muy agradable, y se prolonga á menudo hasta el diciembre. Durante todo el invierno, que es de 8 meses, en los valles altos, los habitantes están privados de toda comunicacion con sus vecinos. Los hielos son frecuentes, y hacen las cosechas precarias. Las tempestades son continuas desde primeros de junio hasta últimos de agosto. Los principales vientos dominantes son; él del N. ó el cierzo, él del O. ó el viento recio, él del mediodia ó el viento de mar, el del E. ó el lombardo. El viento del N., que ha atravesado los ventisqueros, causa en la primavera grandes daños: el viento O., que sopla ordinariamente despues de muchos dias de lluvia, no dura mas que dos ó tres dias; pero es impetuoso hasta el punto de desarraigar los árboles y de arrancar los techos de las casas: el viento del mediodia trae la lluvia, y reina principalmente en otoño, invierno y primavera. A menudo lo reemplaza el viento N., que vuelve á ser reemplazado subitamente por aquel, con lo que se producen variaciones instantáneas de calor y frio. El viento E. se hace sentir particularmente desde enero hasta marzo y su accion mortífera destruye los cereales, si la tierra no está cubierta de nieve.

Algunas montañas contienen granito, cuarzo, esquita y mica; la mayor parte son calizas secundarias.

Los principales rios que nacen en este departamento son: el Duranzo, el Drac y el Romanche; el Duranzo es navegable para balsas. El Meauge y el Soyau, que proceden del departamento del Drome, se reunen con el Buech, que lleva sus aguas al Duranzo; recibe tambien las del Hairet, del Guil y de muchos otros arroyos y torrentes.

En este departamento se cuentan 36 lagos; los mas notables son él de los Cristales, el Moutier, el Leirien y él de Orciers situados todos sobre montañas ó en sus laderas, pero son de poca consideracion. Se encuentran tambien en él muchos pantanos, algunos de los cuales contienen escelente turba. En este departamento se han construido muchos canales de riego. El terreno está entrecortado por valles regados por los principales rios, ó inundados por cañadas y gargantas que terminan en ellos en todas direcciones. Se puede dividir en cuatro valles principales que son, él del Duranzo, el del Guil, el del Buechy el del Drac. Abunda en prados, los mejores de los cuales son generalmente los de los Alpes. En algunos territorios se han formado prados artificiales. Tiene muchas viñas, pero el vino que producen no es muy bueno. Los naturales cultivan los cereales, las patatas, el cáñamo, el lino, la rubia, etc. Los árboles frutales son muy comunes.

La estension del terreno ocupada por bosques comprende como unas 56.000 hectáreas (a). Los árboles mas comunes de este departamento son el alerce, el pino, el fresno, el tilo, el castaño y el arce. Los bueyes y las vacas no son muy corpulentos. Los carneros son grandes; su lana es estimada, y su carne es escelente. Los rios y lagos dan buen pescado. La caza es abundante. Tiene minas de cobre, de plomo con mezcla de plata, de zinc, de hierro, de antimonio, de asbesto ó amianto, y canteras de pizarra, de mármol, de alabastro, y se encuentran en él en abundancia azufre, ulla, azabache, piedra sillar, yeso, alumbre y cristal de roca. Tiene aguas termales saladas. Una parte de los habitantes emigra periódicamente á fines de otoño, y está cinco meses ausente, los cuales son preceptores que van á enseñar á los departamentos vecinos, buhoneros, peinadores de cáñamo, pastores, labradores, traficantes en queso, curtidores, chorizeros, amoladores, tintoreros, fabricantes de paraguas, zapateros, etc., cuyo número se calcula en unos 4.400. Tiene fábricas de telas de algodon y de paños; una fábrica de papel, y varias de hilados de lana. El comercio con-

(a) *La area, que otros llaman el ara, es igual á* 143,115 *varas castellanas cuadradas; por consiguiente la hectárea valdrá* 14,311.5 *varas idem. Véase la nota de la pág.* 187.

Digitized by Google

siste en vino, cáñamo, mulas, asnos, ganado lanar, lanas, cueros, colchados, plomo, cobre, piedra, ulla, turba, alabastro y pizarra. Este departamento se divide en tres distritos: el de Gap, cab. del departamento; el de Embrun y el de Briançon; y en 24 territorios, que contienen 189 poblaciones. Elige dos miembros para la cámara de diputados, y forma la diócesis de Gap. Está comprendido en la 7.ª division militar, depende del tribunal real de Grenoble, y forma parte de la Academia de la misma ciudad.

ALPES, (BAJOS) dep. de Fr. formado de una parte de la alta Provence; sit. entre los 43° 41′ y 44° 40′ lat. N., y entre los 9° 11′ y los 10° 35′ long. E. Confina al N. con los departamentos de los Altos Alpes y con él del Drome, al E. con los Estados Sardos, al S. con el departamento del Var, y al O. con él de Vaucluse.

Tiene 24 2/3 leg. de largo del N. E. al S. O., y de 14 1/2 á 16 leg. de ancho. Su superficie es de 218 leg. cuadradas, y su pobl. de 149.310 hab. Está situado á la espalda occidental de la cordillera de los Alpes, y dividido en dos partes por los montes de Lure y de Aiguines, que son ramales de la gran cordillera de los Alpes, cuyas ramificaciones cubren su superficie, que está generalmente llena de cumbres escarpadas y peñas. Hacia el S. O. los valles se ensanchan bastante, de modo que forman espaciosos llanos. El Durance, el mayor de los ríos que lo riegan, lo atraviesa del N. al S. Los otros son el Berdon, el Bleone y el Asse; así como algunos torrentes que causan á menudo grandes estragos en las inmediaciones por donde corren.

La temperatura es muy varia. En los valles altos la nieve cubre la tierra casi durante seis meses. El suelo es generalmente ingrato y estéril. Los llanos son las solas partes fértiles. Se cultivan en este departamento los cereales, las patatas y muchos árboles frutales. El almendro, el olivo y la higuera crecen en la parte meridional. El ciruelo es el mas comun; su fruto seco forma una parte de su comercio. Los morales son bastante abundantes.

El terreno que ocupan los bosques es de unas 56.000 hectáreas (a). En ellos se encuentran alerces, pinabetes propios para construccion, pinos, robles, fresnos y castaños. El mirto, el espliego, el tomillo y otros arbustos aromáticos son comunes en la parte S., á la espalda meridional de las montañas. El vino es mediocre; y de él se fabrica mucho aguardiente. Las montañas ofrecen escelentes pastos. Este departamento tiene minas de hierro, de cobre, y de ulla; abunda en azufre, granito, mármol, yeso y arcilla para vidriado y para los batanes. Colmars, Digne, Gréons y algunos otros pueblos tienen fuentes de aguas minerales; Castellane tiene una de agua salada. Los ríos y los lagos abundan en pescado. Se crian pocos caballos, y estos son de casta pequeña. Los mulos son preferidos, sobre todo para el trasporte de las mercaderías. El ganado vacuno y lanar es escelente, la raza de carneros ha mejorado mucho con la de merinos. Se crian muchos gusanos de seda y colmenas. Tiene fábricas de paños, de sombreros, de loza; y de curtidos. Los habitantes pobres emigran periódicamente. Muchos parages de este departamento presentan restos de monumentos antiguos. Se divide en 5 distritos, que son: Digne, cabeza del departamento; Barcelonette, Castellane, Forcalquier y Sisteron; y en 30 territorios, que encierran 260 poblaciones. Elige dos miembros para la cámara de diputados; forma la diócesis de Digne; está comprendido en la 8.ª division militar, y depende del tribunal real de Aix, haciendo al mismo tiempo parte de la Academia de la misma ciudad.

ALPETEN, C. del Indostan (v. ANAGUNDY).

ALPHEN ó ALPEN, peq. C. señor. de los Estados Prusianos, prov. de Cléves y Berg, regencia y á 6 leg. S. E. de Cléves, en el círculo de Rheinberg. Tiene un antiguo castillo, una iglesia calvinista y otra católica. Indust.: fábricas de curtidos, de clavos y de cerveza; y dos molinos de aceite. Pobl. 624 habitantes.

ALPHEN, lug. de los países-Bajos, prov. del Brabante sept., distr. y á 3 leg. S. E. de Breda. Pobl. 1.000 hab.

ALPHEN, *Albiniana*, lug. de los Países-Bajos, prov. de Holanda, gob. merid., distrito de la Haya, cab. de territorio, sit. en las orillas del Rin, á 2 leg. E. de Leiden, y á 4 1/3 N. E. de Delft. Industria: alfarería y pipas de fumar. Tiene hornos de cal. Pobl. 2.000 hab.

ALPHEO, r. de la Morea (v. RUFIA).

* ALPHION, lago del Peloponeso, situado cerca de las fuentes del rio Alpheo: sus aguas tenian la propiedad, segun se supone, de quitar las manchas que deja la lepra en el cutis; por lo que se cree que su nombre vino de *Alfos* mancha blanca sobre la piel.

ALPHINGTON, lug. y parr. de Inglaterra, condado de Devon, hundred ó part. de Wonford á 2/3 de leg. S. de Exeter. Pobl. 1.070 habitantes.

* ALPINI, pueblos de Esp. en Vizcaya, situados cerca del Iberus.

ALPIRSBACH, V. del recinto de Wurtemberg, circ. de la Selva Negra, part. superior y á 2 2/3 leg. O. N. O. de Oberndorf; sit. á or. del Kinzig. Tiene un castillo; minas de plata, de cobre y de cobalto, y es residencia de una direccion de minas. Pobl. 1.447 hab.

ALPNACH, lug. parroquial de Suiza, territorio de Unterwald, á 2 leg. S. de Lucerna, sit. á orillas del Aa, y cerca de su embocadura, en el lago de los cuatro can-

(a) *Véase la nota de la pág.* 187 *y la de la* 238.

Digitized by Google

tones, en el fondo de una bahía de 1 1/3 leg. de largo y de 1/3 de ancho, la cual toma el nombre del lago de Alpnach. Tiene una aduana. La iglesia es un edificio moderno edificado con mucho gusto. Pobl. de la parr. 1.290 hab.

ALPON ó ALPONE, r. del rei. Lombardo-Veneto, prov. de Verona: nace en las montañas al S. O. de Valdagna, y corre del N. al S.; tiene por principales afluentes los torrentes de Chiampo y de Tronega. El camino real de postas de Verona á Vicencio lo atraviesa en Villa Nova, por medio de un puente de madera, y pasando por Arcola, desagua en el Adigio á 1.400 pies mas arriba de Albaredo, despues de un curso de 6 3/4 leg. Recibe el Masara enfrente del lago de Caniviera. Tiene de 6 á 7 metros (a) de ancho: su lecho es poco profundo.

ALPSTEIN, cordillera de la Suiza. Se divide en tres ramificaciones; se estiende del E. al O., y separa al S. el canton de Appenzell del de San-Gall. La ramificacion esterior se eleva hácia el E. cerca del Rin, en donde se une al Kamor, y corre hácia el S. hasta Krahalp. La otra ramificacion que empieza en el Alpsiegel, se estiende hasta el Altenmann. La tercera ramificacion se eleva cerca del Weissbad, y se une á las otras cerca de Hochsentis. Hasta ahora no se conoce la altura exacta de esta cordillera; pero como la nieve no se derrite en muchas partes, y tiene ventisqueros entre el Geirenspitz, el Sentis y el Wagenluke, la elevacion debe ser de mas de 8.960 pies sobre el nivel del mar. Antiguamente servian de línea divisoria entre el pais de los Recios ó Grisones, y el Langraviato de Turgovia.

ALPUEBREGA, desp. Ecl. de Esp., prov. de Toledo. Esento.

ALPUENTE, V. R. de Esp., prov., part. y á 16 leg. de Valencia, obisp. de Segorbe. A. O. 2.934 hab. Sit. sobre unas peñas en las faldas del monte Castillo. Prod.: algun trigo, ceb., vino, aceite y miel: abunda en fuentes. Los Moros la cercaron de muros y la fortificaron con sus castillos. El Rey D. Jaime I de Aragon la conquistó á estos en 1239 y la incorporó á la corona.

ALPUJARRAS, distr. mont. de Esp., prov. de Granada, que se estiende 17 leg. de E. á O. desde Motril á Almeria y 11 en su mayor anchura. Comprende 12 tahas ó cabezas de partido, cuya cap. es Ujijar, y se estiende su jurisd. á 40 pueblos y 49 anejos. Las sierras de Gador y la Contraviesa llamadas por los árabes *Montes del Sol y del Aire*, que son el armazon de las Alpujarras, pueden considerarse como dos estribos muy elevados en línea paralela á la sierra Nevada, ó como una ramificacion de esta hasta el Mediterráneo. Las faldas meridionales de estas montañas están cortadas por vallis profundos de N. á S. que presentan un cuadro variado y delicioso, ora refrescados con los ventisqueros de las sierras, ora caldeados por los ardores de África. Las circunstancias locales hacen variar los límites de la vegetacion: cerca de la costa crece el algodon, la anana, el café, el añil y otras plantas de la zona tórrida. El punto mas elevado de estas montañas tiene 5.845 pies sobre el nivel del mar, y en lo mas alto de sus cumbres se encuentran muchas plantas propias de los montes hiperboreos: el androsace septentrional, la sabina de Noruega, la saxifraga ó quebranta piedras de Groenlandia mezcladas y confundidas con los sauces herbaceos de la Laponia; de suerte que en el espacio de pocas horas se pueden recorrer todos los climas desde el ecuador hasta las regiones polares. La parte sept. es estéril de suyo; pero la industria de sus naturales le hace producir bastante vino, seda, granos, aceite y castañas. Sus pastos son muy buenos y se mantiene con ellos mucho ganado lanar y de cerda. Hay una multitud de yerbas, plantas medicinales, canteras de piedra esquita, minas de plomo y otros metales; bosques de árboles frondosos y frutas delicadas. Las aguas son tambien muy abundantes, y sus fuentes dan nacimiento á muchos rios. Verificada la conquista de Granada por los Reyes católicos, hicieron merced al Rey de los moros Abilillici de todo este territorio, dejándole en posesion de las villas y lugares de Orgiba, Berja, Dalias, Marchena, Bolobui, Luchar, Andarax, Júbiles, Ujijar, Jubilein, Ferreira, Pugueira y Adra, que eran entonces las tahas de toda la poblacion; pero habiendose rebelado algunos años despues, fueron espulsados de aquella tierra el de 1570 por orden de Felipe II.

ALQAM, lug. del Bajo-Egipto, prov. y á 2 2/3 leg. de Menuf, á 12 3/4 leg. N. O. del Cairo, sit. en la márgen izquierda del brazo occidental del Nilo. Fué incendiado en 1798 por los franceses en venganza de los asesinatos cometidos por sus habitantes contra algunos de aquellos que navegaban por el Nilo.

ALQUERIA DE ASNAR, lug. S. de España, prov. y á 14 leg. de Valencia, part. y á 1 de Alcoy. A. O. 200 hab. Sit. en las raices de la sierra de Mariola. Prod.: trigo, maiz, seda, vino y aceite.

ALQUERIA DE FUENTES, desp. de España, prov. de Toledo, part. y á 17 leg. de Talavera; 163 hab.

ALQUERIA DE GUARDAMAR, granja S. de Esp., prov. de Valencia, part. de Denia 124 hab. Sit. cerca del mar en la huerta de Gandia, y de iguales producciones.

ALQUERIA DE LA CONDESA, lug. S. de Esp., prov., arzob. y á 10 leg. de Valencia, part. y á 4 de Denia. A. M. 700 hab. Sit. en una llanura en la huerta de Gandia fertilizada por el rio Alcoy. Prod.: trigo, maiz, seda, y frutas en abundancia. Industria: arrieria.

ALQUERIA DELS CAPELLANS, alq. de Esp., prov. de Valencia, partido de Alcoy.

(a) *Vide la nota pág.* 187.

Digitized by Google

Pobl. 34 hab. Sit. en las inmediaciones de Muro; y de iguales producciones.

ALQUERIAS, lug. de Esp., prov. de Murcia. (v. CINCO ALQUERIAS).

ALQUIFE, V. S. de Esp., prov. y á 10 leg. de Granada, part., obisp., y á 2 leg. S. S. E. de Guadix. A. P. 542 hab. Sit. cerca del rio Guadix. Prod.: granos, legum., lino, seda, castañas y algun vino. Indust.: las herrerias de Jerez.

ALQUIRIA DEL CONDE, lug. de Esp., prov. de Mallorca.

ALQUITEE, lug. S. de Esp., prov. y á 22 leg. de Búrgos, part. de Aranda, obisp. de Sigüenza. A. P. 69 hab. Tiene una parr. de que es aneja la de Martin Muñoz, con la cual confina por S. E. Prod.: granos, legum., pastos y ganados.

ALQUIZA, V. R. de Esp., prov. de Guipúzcoa, de la Union de Ainzu, del arcip. mayor y obisp. de Pamplona; justicia ordinaria. Pobl. 527 hab. Sit. á 1 leg. hácia el N. de la villa de Tolosa al pie del monte Hernio que abunda en aguas y está bien poblado de hayas: nacen en él dos pequeños rios, de los cuales se dirige el uno á la villa de Anoeta, distante 1/2 leg. hácia el S. E.; y el otro á la de Asteazu, á 3/4 de leg. N. E., juntándose los dos con el rio Oria en las inmediaciones de Villabona. Las tres cuartas partes de esta villa se componen de caseríos esparramados, en la mayor parte bien construidos. El terreno produce trigo, maiz, legum., castañas, lino y frutas, y cria ganado lanar, cabrio, vacuno y yeguar. Indust.: molinos harineros y carbonco para las herrerias. Esta villa estuvo sugeta á la jurisdiccion de San Sebastian hasta el año 1731, y Felipe V en 21 de enero del mismo año le hizo merced de exencion con jurisdiccion civil y criminal ordinaria, y estuvo encabezada con 19 fuegos para el repartimiento de la provincia.

ALRESFORD, (OLD AND NEW, viejo y nuevo), peq. C. de Inglaterra, condd. de Southampton, sit. á 2 leg. N. E. de Winchester: forma dos parroquias, la antigua y la nueva Alresford. La primera está en el hundred ó part. de Fawley, y la segunda en él de Alton: juntas contienen 1.634 hab. En 1710 toda la ciudad, comprendida la iglesia y el mercado cubierto, fué presa de las llamas. En otro tiempo era una plaza importante: ahora no tiene mas que una fábrica de tiritaña. En sus alrededores hubo un combate entre las tropas del Rey y las del parlamento, en la que los últimos ganaron la victoria.

ALROE, isla de Dinamarca, dióc. y part. de Aarhuus, sit. en la entrada del golfo de Horsens, cerca del continente: tiene cerca de 1 2/3 leg. de largo y una de ancho; y solo hay en ella un lugar. Lat. N. 55° 52'; long. E. 13° 47'.

ALSACIA, ALSACE, distr. de los Estados-Unidos, estado de Pensilvania, condado de Berk. Pobl. 1.440 hab.

ALSACIA (ALSACE), ant. prov. de Fr. que forma en el dia los dep. del Alto y Bajo Rin.

ALSAMORA Y TÉRMINO, lug. S. de España, prov. de Cataluña, correg. y á 6 leg. de Talarn y á 35 de Barcelona, obisp. de Urgel. A. O. 117 hab. Sit. en terr. montañoso: prod.: cent., pastos y ganados.

ALSASUA, lug. de Esp. en Navarra, valle de Burunda, tercer part., obisp. y á 9 leg. N. O. de Pamplona. A. O. 1.045 hab. Tiene una aduana y administracion de tabacos. Sit. en el centro del valle á la izq. del rio Burunda. Fuera del pueblo hay un santuario bajo la advocacion del Santo Cristo, que es muy antiguo y de grande devocion.

ALSEN, isla de Dinamarca, que hace parte del ducado de Slesvig y de los part. de Sonder-borg y Nord-borg, sit. en el pequeño Belt, y separada de la costa de Slesvig por un canal estrecho; su superficie es de 10 1/2 leg. cuad., y tiene 5 1/2 leg. de largo y 1 1/3 de ancho.

Es una de las mas bellas islas del mar Báltico; sus bosques, sus pequeños lagos, sus campos bien cultivados y sus huertas llenas de árboles frutales le dan un aspecto muy agradable. Contiene los montes Hugelberg é Igeberg, que se elevan á una altura bastante considerable. Su suelo es fértil, y produce trigo, centeno, patatas, nabiza, lino y frutas: se esportan anualmente de estas últimas por valor de 15.000 escudos. Se crian en ella muchos caballos, y es abundante en pesca. Esta isla tiene una ciudad, dos villas, trece parroquias y 15.050 hab. El duque de Augustenburgo posee en ella bienes considerables.

ALSENZ, lug. de Baviera á orillas del rio del mismo nombre, círculo del Rin, territorio y á 1 1/4 leg. E. de Ober-Moschel. Tiene un castillo, una iglesia y una sinagoga. Pobl. 1.047 hab.

ALSETTE ó ALTRIG, peq. r. de los Países-Bajos, prov. de Luxemburgo: nace en la aldea de la Foiret, cerca del lugar de Redange, corre del S. O. al N. E., pasa por Luxemburgo, se dirige en seguida hácia el N., recibe el Mamer en Mersch y desagua en el S. en Ettelbruk despues de un curso de unas 12 leg.

ALSFELD, peq. C. del gr. ducado de Hesse-Darmstad, prov. del Hesse-Superior, cab. de partido señorial, sit. en las márgenes del Schwalm, á 8 3/4 leg. E. N. E. de Giessen. Esta rodeada de murallas con 4 puertas. Tiene un castillo, dos iglesias y un hospicio para los huérfanos; fábricas de ratinas y otros géneros de lana, de lienzos, de blanqueo y de tintes. Pobl. 3.019 hab. El partido de Alsfeld contiene 2 ciudades, 25 lugares, y 8.700 habitantes. Fué la primera ciudad del Hesse que aceptó la confesion de Ausburgo en el siglo XIV.

ALSHEIM, lug. del gr. duc. del Hesse-Darmstadt, prov. del Hesse del Rin, territ. de Beckeim, á 2 1/2 leg. E. N. E. de Al-

Digitized by Google

zey. Tiene tres iglesias, dos protestantes y una católica, y tres escuelas. Prod.: vino. Pobl. 1.117 hab.

ALSINA, lug. E. de Esp., prov. de Cataluña, correg. y á 4 leg. de Talarn y 32 1/2 de Barcelona, obisp. de Urgel. A. O. 130 hab. Sit. en terr. montuoso; prod: cent.

ALSLEBEN, (GRANDE), V. del duc. de Anhalt-Dessau, cab. de part. en los Estados de Prusia, sit. entre Groningen y Oschersleben, á 2 1/2 leg. N. E. de Halberstadt. Pobl. 850 hab.

ALSLEBEN, C. de los Estados-Prusianos, prov. de Sajonia, regencia de Merseburgo, circ. del lago de Mansfeld, sit. á 4 leg. N. N. E. de Eisleben, á or. del Saale y rodeada de muros. Tiene un hospital. El lugar de Altdorf-Alsleben se considera como el arrabal esterior de esta ciudad; tiene un castillo del duque de Anhalt-Dessau, á quien pertenece la ciudad y el lugar. Pobl. de entrambas, 2.174 hab.

ALSODUZ, lug. S. de Esp., prov. y á 20 leg. de Granada, part. de Almería. A. P. 423 hab. Sit. á or. del rio Nacimiento. Prod.: granos, vino, aceite y frutas.

ALSPACH, lug. de Francia, dep. del Alto Rin, distr. y á 2 1/2 leg. de Colmar, territorio de Kaysersberg, sit. á or. de Weiss y en el camino de Epinal á Colmar. Tiene una fábrica de tejidos de algodon y de pañuelos.

ALSTEAD, distr. de los Estados-Unidos, estado de Nueva-Hampshire, cond. de Che, á 11 leg. O. de Concord. Pobl. 1.614 hab.

ALSTEN, isla de Noruega en la costa de Nordlandia, notable por sus altas montañas llamadas las Siete-Hermanas, cuyas cimas llegan á la region de las nieves perpétuas, y cuyas bases escarpadas baña el mar. Su cumbre tiene mas de 4.669 pies sobre el nivel del Océano.

ALSTER, peq. r. de Dinamarca, en el Holstein: nace cerca de Sulfeld, y desagua por Hamburgo en el Elba, despues de haber formado en esta ciudad la concha de Binnenalster: su curso es de 7 1/4 leg. del N. E. al S. O.

ALSTON, C. de los Estados-Unidos, en la Carolina septentrional, sit. en las márgenes del Little-River, cerca del mar, á 11 leg. S. O. de Brunswich, y en la frontera de la Carolina del Sur.

ALT, (significa viejo.) *Todos los nombres que empiezan por Alt y no se encuentran en este lugar, deberán buscarse en la primera letra del nombre que sigue á Alt. Así como Alt Czetlieze. V. Czetlieze (alt etc.)*

ALT, r. de la Transilvania. (V. ALUTA.)

ALTA, (SANTA MARIA DE) felig. ab. de Esp. en Galicia, prov., obisp. y jurisd. de Lugo. Merino. 301 hab., una parr. que comprende 5 aldeas que son Matelo, Marcoy, Locaya, Vilari y Riobo.

ALTA, peq. lug. de la capital de Caracas, gob. de Cumaná, sit. al S. del valle de Pascua, y al O. del Unare, con el que comunica.

ALTA, peq. r. de la Rus. eur., gob. de Poltava: nace á 3/4 de leg. N. de la villa de Borispol, corre del N. O. al S. E., y desagua en el Trubejo en Pereiassiavle, despues de un curso de 12 leg.

El cruel Sviatopolk, hizo asesinar en sus orillas á su hermano San-Boris, en 1013.

ALTABEITAR, lug. R. de Esp., prov. y arzob. de Granada, part. de Ujijar. A. P.; es anejo de Ferreirola. (V.)

ALTABISCAR, monte elevado de España en Navarra en el valle de Valcarlos. Empieza á formarse y elevarse desde el monte de Ibañeta, y sigue hasta los Pirineos.

ALTABLE, V. R. de Esp., prov., arzob. y á 2 leg. de Búrgos, jurisd. espiritual de la abadía de San Millan de la Cogulla, part. de Bureba, cuadr. de Quintanilla San Garcia. A. O. 292 hab. Tiene un hosp. Sit. en lo mas alto de la Bureba. Prod.: trigo, ceb., avena y bastante ganado de toda especie.

ALTA DEL ESCUDO, pico de la montaña de Santander en Esp., sit. á 2 leg. S. S. E. de San Vicente. Ha sido medido barométricamente en 1801 por Peñalver, y tiene 3894 pies de elevacion sobre el nivel del mar.

* ALTHOEA, (*Orgaz*), llamada cartheia por Tito Livio, ciudad de la Esp. Tarraconense, sit. al O. de Sagunto.

* ALTHOENUS, r. de la Italia: se decia de sus aguas, que curaban toda suerte de heridas, las mismas con que se cree que Podalirio curaba todas las enfermedades.

ALTAFULLA, V. S. de Esp., prov. de Cataluña, correg., arzob. y á 2 leg. E. de de Tarragona, y 13 1/2 de Barcelona. A. O. 1.400 hab. Tiene un castillo. Sit. en la pendiente de una montaña á or. del mar. Prod.: trigo, ceb., vino, aceite, algarrobas, cañamo y judías. Celebra mercado todos los jueves, y en sus inmediaciones hay muchas salinas. Industr. marinería, fábr. de aguardiente y jabon. Entre este pueblo y el de Tamarit desemboca en el mar el rio Gayá.

ALTA-GRACIA, pueblo de la capit. gen. de Caracas, prov. de Venezuela, sit. á 16 leg. S. E. de Leon de Caracas.

ALTA-GRACIA, C. de Nueva Granada, en otro tiempo capitanía del pais de Sutagaos, sit. á or. del Suma paz, á 12 3/4 leg. S. de Santa Fe de Bogotá. Fué fundada en 1540. Su territorio abunda en cera, miel y hilo de pita. Se fabrican artesas de una sola pieza, con las que se hace un comercio bastante lucrativo. Hay otras dos villas del mismo nombre, la una en la provincia de Cumaná, situada en la costa y á 1/4 de leg. de la capital, y la otra en el Rio de la Plata, provincia de Tucuman, á or. del Rio Segundo.

ALTAI, lago de la Rusia asiática. (V. ALTIN.)

ALTAI, grande cordillera del Asia central, que se prolonga hasta una estension de mas de 205 leg. del O. al E., entre los 43 y los 52° lat. N., y entre los 89 y los 101° long. E. Sus cimas se elevan á la region de

Digitized by Google

las nubes, y muchas están cubiertas de nieves perpétuas.

Los Chinos comprenden en la cordillera de Altai los ramales y mesetas que se estienden hácia el S. O. de la Alta-Asia en el pais de los Bakaros, entre las fuentes del Ierken, del Ili-Takas, del Sir y del Djyhun. Esta última ramificacion forma la mole media de la meseta del Asia Superior, la cual es menos notable por su elevacion que por su inmensa anchura. Separa el pais de los Mogoles del de los Kirghiz. Una gran parte de la frontera del imperio chino sigue la línea de separacion que determina el vertiente de las aguas. Estiende ramificaciones hácia el E. y hácia el O. que algunas veces se elevan aisladas en medio del desierto; sirve de límite á varios pueblos y se cita á menudo en la historia de estas altas comarcas. Los Chinos le dan el nombre de Tien-Chan (monte-celeste), pero en este lugar solo hablarémos de las montañas conocidas especialmente con el nombre de Altai.

Segun los Asiaticos nómadas, el Altai es la prolongacion septentrional del Bogdovla. Estas montañas forman el grande estribo septentrional de la meseta central del Asia. A la otra parte, hácia el N., este continente se inclina gradualmente por Siberia hasta la orilla del mar Glacial.

El nombre de Grande Altai se ha consignado á la parte meridional de estas montañas, las cuales forman allí un estribo muy alto por el lado del N. Sus cimas están cubiertas de nieves perpetuas; y sus laderas en fracciones mas ó menos considerables y escarpadas se inclinan hácia los estribos del Pequeño Altai.

Se ignora, si vista la cordillera Altai por la parte S. E. parece tan elevada como vista por la parte N. O.; lo que no parece verosímil.

Todas las tentativas hechas por la parte de la Siberia, subiendo por los valles de Ienisei, del Katunga y del Ulba para llegar á las mesetas mas altas de esta cordillera, no han producido otro efecto que conducir á unas llanuras, cuyos límites se veian en el horizonte cubiertos generalmente de yerba, ó de arena. Al cabo de algunos dias de marcha era preciso volver á desistir de la empresa, por que á últimos de Junio el agua estaba todavia helada.

Los calmucos que habitan en la orilla O. del lago Saisan, no consideran como una parte del Altai los montes de aquellos territorios; sino que los atribuyen á las ramificaciones occidentales de los montes Tsungarienos, designados con el nombre general de Tag ó Tu (Dagh.)

La cordillera llamada Saratu, forma en cierto modo el límite de las mas altas cimas del Altai hácia el O. Se halla situada al N. E. y á poca distancia de la embocadura del Irtich en el lago Saisan; y se reune por el S. al Tarabagatai, que es en donde termina el Altai. Su mas alta cima, hácia el Altai, al E. de las fuentes del Irtich, es la llamada Savra. A primeros de Julio está cubierta de nieve. El Saratu está cubierto de alerces hasta la mitad de su altura. El Altai es enteramente pelado. Se dirige del N. O. al S. E., describiendo una línea tortuosa y se reune por su estremo S. E. con los montes Nomkund: Desde el punto de reunion, se prolonga un ramal al N. hasta el Changai, y otro corriendo hácia el S. O. se reune al Tien-Chan.

Aunque el Altai sea famoso en las tradiciones de los Mogoles, es no obstante conocido con mucha imperfeccion. Todavía no ha podido determinarse cuál sea su mayor altura, ni cuales los límites de su vegetacion y de sus nieves. Así que, es solo hipotético el decir, que esta cordillera se eleva hasta mas de 14.000 pies sobre el nivel del mar. Parece tambien que estas cumbres no ofrecen como en los Alpes de Europa, cimas quebradas ó dentelladas, ni picos colosales; pues solo son cerros largos con masas de granito triturado á manera de cascajo en su superficie. Altai, entre los Mogoles, y Altun entre los Mandchus, significa oro: se dice que este metal abunda en estas montañas. Muchas escavaciones antiguas que se encuentran en su vertiente septentrional, muestran á menudo vestigios de su riqueza. Los otros nombres del Altai son Kin-Chan (monte de oro), y Jin-Chall, entre los Chinos.

El Altai se considera como el límite natural de la Siberia al S. Sin embargo, como es impracticable, se encuentra fuera de la línea fortificada á lo largo de la frontera que pasa á una distancia desde 3 hasta 8 leg. de su terrapleu septentrional.

El Pequeño-Altai, llamado Bieloi, ó cima blanca, por sus cumbres nevadas, corre, al N. del Grande-Altai, del S. O. al N. E. Su parte mas alta se halla situada hácia las fuentes del Irtich y del Ob, y comprende ademas toda la comarca que, desde este rio, se prolonga hácia el Baikal y el Angara, y allanándose, forma tres ramificaciones no muy altas, cuyas mesetas son en parte fértiles y cultivadas. Dichas ramificaciones son:

1.ª Los montes Kolivan, que confinan con el Irtich y el Ob, se inclinan al N. hasta el nivel del Steppe de Baraba, y abundan en oro, plata, cobre, plomo y zinc:

2.ª Los montes Kutznetz entre el Ob y el Ienisei, que se parecen á los precedentes, y se hallan dominados por el Sabyn-Tabu, promontorio nevado del Altai:

3.ª Los montes Saisan que se prolongan desde las márgenes del Ienisei hasta las de Lena y el lago Baikal, en los cuales se esplotan algunos metales. Las alturas de que están erizados estos montes sirven de guarida á muchos animales silvestres, cuyas pieles son muy buscadas.

Estas tres subdivisiones llevan el nombre comun de montes metálicos del Altai. Hasta cerca de 4 millas al N. del lago y de las minas de Colivan, no presentan mas que un llano hondeado. El Pequeño Altai, en su es-

Digitized by Google

tremidad hácia el Angará, se júnta con los montes Tangnu.

El terrapleu avanzado del Pequeño Altai, cuya elevacion media es de 1.750 á 2.450 pies, presenta peñascos graníticos de formas las mas singulares, y en descomposicion. El Sinaia Sopka que es el promontorio mas prolongado al N. O., hácia el lago Kolyvan, tiene 4.830 pies de elevacion sobre su base. Está unido á las cimas nevadas por una meseta muy alta, y cortada por precipicios profundos. La cordillera á medida que se aproxima al Grande Altai, se eleva mas. El vertiente meridional presenta grupos de árboles; el septentrional está cubierto de nieves perpetuas. El Tigheretzk tiene 6.118 pies; el Bieloi 7.658; el Rossypoy-Kamen 6.769. Este último es notable por sus numerosas cavidades, en las que se hallan grandes masas de berilo y otros cristales de color. Estas cimas terminan en gruesas moles de granito. Cuando se sube á ellas, no se ven por todas partes mas que masas de escombros y peñas amontonadas de un volúmen prodigioso, y en la superficie de estas piedras no se encuentra ningun musgo ni otra clase de yerba. Mas abajo se hallan pequeñas plantas alpinas regadas por las aguas de la nieve derretida que mana continuamente de la cumbre de los montes.

Al pie del Sinaia Sopka se ve el Bieloi-ozero, hermoso lago, cuyas orillas son muy pintorescas, y en cuyo centro se levanta una isla.

Las primeras mesetas del Pequeño-Altai son de marga, mas adelante de esquita, y al fin de granito. Por la parte de las fuentes del Irtich, en los barrancos y precipicios, se encuentran capas de pórfido y granito que rómpen la esquita. Hácia Tcharich y Tom, se ven peñascos inmensos de pórfido de la mayor hermosura y jaspe; y las ruinas que han caido de estos peñascos cubren con las calcedonias, las ágatas y las cornerinas, las mesetas medias é inferiores de estos montes.

Se han descubierto en muchos parages, particularmente á lo largo del Tom y del Ina Superior, capas de Ulla, peñas que anuncian un origen volcánico, y árboles petrificados en arena de aluvion. Es opinion entre las tribus nómadas del pais, que en otro tiempo las montañas del desierto vomitaron fuego.

Pallas considera la grande cordillera que por el S. rodea toda la Siberia, desde el Irtich hasta la costa boreal del Grande Océano, como una de las ramificaciones del gran sistema de montañas Altaicas. El plano de la Siberia se inclina desde el N. hácia el S. con direccion á estas montañas, y estas van elevándose y ensanchándose cada vez mas hácia el E., lo que hace que la elevacion de esta comarca llegue á ser considerable, y su pendiente muy rápida por este lado. Por lo mismo la cordillera intercepta los vientos del S., y como está cubierta perpetuamente de nieves, contribuye á hacer el clima de este pais mas crudo que lo fuera relativamente á su latitud, por estar espuesto solamente á los vientos del N. y del N. E.

ALTAICH, V. de Baviera, circulo del Danubio inferior, jurisd. y á 1 1/4 leg. S. E. de Deggendorf, á 7 1/4 N. O. de Passau. Tiene una iglesia y una Abadía de Benedictinos, que en el dia está sin religiosos. Pobl. 700 hab.

ALTAMAHA, C. de los Estados-Unidos en la Georgia. (V. ALTAMAHA.)

ALTAMIRA, ald. de Esp., prov. de Asturias, conc. de Aviles, jurisd. de Castrillon. (V. PILLARNO.)

ALTAMIRA, ald. S. de Esp. en Galicia, prov. y obisp. de Lugo, jurisd. de Savillao; de la parr. de San Julian de Villacaiz (V.)

ALTAMIRA, jurisd. S. de Esp. en Galicia, prov., arzob. y á 2 leg. de Santiago. Se compone de 10 felig. que son: San Lorenzo de Agron, Sta. Maria de los Angeles, San Julian y San Salvador de Bastabales, San Felix de Brion; perteneciendo algunas fracciones de estas 4 últimas felig. á la jurisd. de Mahia; San Pedro de Bugadillo, Sta. Maria de Cornanda; San Pelayo de Lens, San Julian de Luaña y Santa Maria de Trasmonte, en cuyos respectivos art. se encontrarán su pobl., sit. y prod. A esta jurisd. pertenecen una parte de las parr. de San Juan de Calo, Sta. Maria de Urdilde, Sta. Maria de Ons y San Juan de Ortoño, que son de las jurisd. de Giro de la Rocha, Quinta y Mahia.

ALTAMIRA, ald. R. de Esp. en Galicia, prov. de la Coruña, jurisd. de Crendes, arzob. de Santiago, arcipr. de Faro de la parr. de San Juan de Anceis (V.)

ALTAMIROS, lug. R. de Esp., provincia, part. y á 3 leg. de Avila, sesmo de San Vicente. A. P. 60 hab. Prod.: granos, legum., pastos y ganados.

ALTAMURA, C. del reino de Nápoles, cab. de distr. y de territ., en la prov. de Tierra de Bari, sit. al pie de los Apeninos, á 3 1/2 leg. N. N. O. de Matera, y á 8 1/2 S. O. de Bari. Es residencia de un gobernador real. Su magnífica catedral fundada por Federico II, está adornada de hermosas pinturas. Tiene un hospital y una universidad fundada por el Rey Cárlos de Borbon. Celebra una feria el 15 de abril, y otra desde 14 hasta 20 de agosto. Se atribuye el origen de esta ciudad a los pueblos que vinieron á Italia con Eneas: otros pretenden que se levantó sobre las ruinas de la antigua *Lupazia*: vasos griegos de delicada labor, y otras antigüedades halladas en varias escavaciones confirman esta opinion. El emperador Federico II es el fundador de la nueva Altamura, una de las mas bellas ciudades de la Pulla, circuida de murallas y adornada de hermosos edificios. Sus alrededores son fértiles y ofrecen buenos pastos. El distrito de Altamura se divide en 7 territorios: Altamura, Cassano, San Eramo, Gioja, Gravina, Grumo y Noci. Pobl. 15.900 habitantes.

ALTAR, punto militar de Méjico, intendencia y prov. de Sonora. Sit. en las már-

Digitized by Google

genes del rio Ascencion, á 48 leg. O. de Arispe.

ALTARE, lug. de los Estados Sardos, provincia y á 2 1/4 leg. O. N. O. de Savona, mandamento ó partido del Cairo, sit. en la meseta de la cordillera central de los Apeninos. Cerca de este lugar es en donde se debia situar la principal esclusa del canal propuesto por el prefecto de Montenotte para establecer la navegacion con el Pó; y comunicar por este rio desde el golfo de Génova, hasta el mar Adriatico. Pobl. 900 hab.

ALTARÉJOS, V. S. de Esp., prov., obisp., part., y á 4 leg. de Cuenca. A. O. 632 hab. Sit. entre dos arroyos. Prod.: granos, legum, pastos y ganados.

ALTARRIBA, ald. ab. de Esp., prov. de Cataluña, correg. y á 3 leg. de Cervera y 14 3/4 de Barcelona, obisp. de Solsona. A. O. 10 hab. Sit. cerca del nacimiento del rio Sió. Prod.: trigo y legum.

ALTASOBRE, desp. de Esp., prov. de Aragon, part. de Jaca, señ. ecl. A. O.

ALTAURA, peq. C. del Indostan ingles, antigua provincia de Agrah, sit. cerca del Ahsin á 2 1/2 leg. N. O. de Gualyor.

ALTA-VELA, peq. isla del archipiélago de las Antillas, á unas 3 1/4 leg. S. de Santo Domingo. Lat. N. 17° 28′ 11″; long. O. 67° 56′ 49″. Tiene 10.500 pies en su mayor estension, y otro tanto en su mayor anchura. Fué llamada asi por Cristóval Colon en 1494, por causa de su forma muy elevada y de su situacion, que hacen que al apercibirla, parezca un navío á la vela.

ALTA-VILLA, V. del reino de Nápoles, prov. del Princip. Citerior, distr. y á 2 1/2 leg. S. de Campagna, territorio de Capaccio. Sit. en una colina bien ventilada. Sus primeros fundadores fueron los Normandos. En tiempo mas moderno fué fortificada por el conde Roberto. Fué un asilo de los rebeldes contra el emperador Federico II, cuyo monarca la hizo destruir. Sus habitantes la reedificaron. Pobl. 2.399 hab.

ALTAVILLA, V. del reino de Nápoles, prov. del Princip. Ulterior, cab. de territorio, distrito y á 2 leg. N. de Avellino. Su territorio tiene aguas minerales. Pobl. 2.600 habitantes.

ALTBAIMBURG, lug. de Baviera, círculo del Rin, distr. de Kaiserslautern, territ. de Obermoschel, sit. á or. del Alsenzbach á 1 leg. S. S. O. de Creutznach, y á 6 S. O. de Maguncia. Pobl. 269 hab. Tiene canteras de asperon.

ALTDORF, lug. del gran ducado de Báden, circ. de Kinzig, distr. de Ettenheim. Sit. en el camino real de Basilea á Francfort, á 1 2/3 leg. S. S. O. de Lahr, entre Ettenheim y Mahlberg; pertenece al baron de Turkheim, que tiene en él un hermoso palacio y un jardin botánico muy rico en plantas exóticas. Su terreno es fértil en vino y trigo, y se han encontrado en él antigüedades y monedas romanas. Pobl. 1.130 hab.

ALTDORF, C. de Baviera, circ. del Rezat, residencia de una senescalía y de un tribunal de rentas, sit. á 10 leg. E. N. E. de Anspach, y á 3 1/4 leg. S. E. de Nuremberg, en una bella y fértil comarca. Lat. N. 49° 23′ 22″; long. E. 15° 3′ 37″. Una colonia de los habitantes de Saltzburgo fabrica allí diversas obras de madera conocidas con el nombre de juguetes de Alemania, de los cuales una gran parte se esporta para la América española y toda Europa. Tiene muchas fábricas de cerveza. Esta ciudad con su término en un principio dependia de la fortaleza imperial de Nuremberg, y fue de los Condes Palatinos hasta 1504. Por la paz de Nuremberg pasó á la casa de Brandeburgo y por los últimos tratados de Viena ha sido cedida á la Baviera. Tuvo una universidad de mucha nombradía fundada en 1575, la cual subsistió hasta 1809. En sus cercanías se encuentra ulla en abundancia. Pobl. 2.000 hab.

ALTDORF, pueblo viejo (en húngaro *O-falu*; en esclavon, *Stara wes* que tiene el mismo significado) villa de Hungría, part. de Zips, sit. cerca la márgen derecha del Dunajec, en las fronteras de la Galitzia á 1 2/3 leg. S. O. de Kroscienko. Pobl. 1.012 habitantes.

ALTDORF, C. del reino de Wurtemberg, círc. del Danubio, correg. y á 1/2 leg. N. N. E. de Ravensburg. Lat. N. 47° 46′ 8″; long. E. 13° 16′ 11″. Sit. en una altura. A poca distancia se ve el castillo de Weingarten, en otro tiempo célebre abadía de Benedictinos, con una hermosa iglesia, que posee una reliquia preciosa, la cual atrae muchas personas que van á visitarla en romerías.

ALTDORF, lug. parr. del reino de Wurtemberg, círc. del Neker, correg. y á 4/3 de leg. S. de Boblingen, y á 2 1/2 N. N. O. de Tubinga. Pobl. 1.085 hab.

ALTEA, (del griego *Althaia*, que significa malva, nombre que le dieron los griegos por la salubridad de su clima.) V. S. de Esp., prov., arzob. y á 17 leg. S. E. de Valencia, part. de Denia. A. M. de 1.ª clase con 2 ord. Pobl. 6.900 hab. Tiene un conv. de frailes y administracion subalterna de rentas. Está sit. cerca del mar en lo interior de la bahía de su nombre, en la falda de un montecillo, teniendo á su derecha el rio Algar. Antiguamente estaba cercada de murallas, pero hoy solo conserva el castillo en la cumbre, algunas inscripciones y otras antigüedades romanas. Sus calles son desahogadas, pero en cuesta rápida, y las casas decentes. Su puerto está habilitado para la esportacion al estrangero. El terreno es abundante en aguas y produce algodon, naranjas, moreras, y mucha barrilla. Industr.: una fábrica de jabon. Esta villa la fundaron los griegos el año 331 antes de J. C.: los moros la arruinaron, y el Rey D. Jaime de Aragon la restableció y pobló.

ALTEFAHR, lug. parr. de los Estados Prusianos en la costa occidental de la isla

de Rugen, prov. de la Pomerania, regencia de Stralsund, circ. y á 4 leg. O. S. O. de Bergen. Este lugar situado en el fondo del Stralsund, era en otro tiempo fortificado para la defensa de este estrecho, que separa á dicha isla del continente; sus fortificaciones parece fueron destruidas despues de la reunion de aquella isla á la Monarquia Prusiana.

ALTEJOS, desp. R. de Esp., prov., obispado, part. y á 10 leg. de Salamanca, 4.° de Baños; corresponde á Tamames. Pobl. 5 hab. Sit. entre 4 grandes cerros, á cuyo pie pasa un arroyuelo. Prod.: granos, mucho lino y bastante leña.

ALTELAND, comarca del reino de Hanover, que forma una jurisdiccion real de la provincia de Bremen. Sit. á lo largo del Elba, al N. N. O. del principado de Luneburgo. El Schwinge, el Este y el Luhe la riegan y dividen en tres partes. Su superficie es de 6 leg. cuadradas. Se encuentran en ella 3 villas, 10 parroquias y 14.125 hab. El suelo, aunque pantanoso y bajo, es muy fértil, y produce abundantes granos, legumbres, frutas, una especie particular de rábanos, lino y nabos; y en él se cria mucho ganado. Sus habitantes disfrutan de derechos y privilegios particulares; pues la constitucion de esta parte del ducado de Bremen se resiente todavia mucho del antiguo derecho Sajon. El pais se divide en 18 distritos, á saber: 12 capitanias y 6 prevosterias bajo la administracion de un intendente general que reside en Steinkirchen.

ALTENA, C. de los Estados Prusianos, cab. del circulo del mismo nombre, prov. de Westfalia, regencia y á 5 leg. O. S. O. de Arensberg. Sit. á orillas del Lenne. Tiene un antiguo castillo, tres iglesias luteranas, una casa de correccion, fábricas considerables de alambre, agujas, dedales, hebillas, medias, curtidos, etc. En los alrededores de esta ciudad hay una fábrica de acero pulimentado, y otro de hoja de lata.

Esta ciudad es el depósito de los alambres y demas artefactos que se fabrican en los lugares vecinos. Pobl. de la ciudad 3.362 hab.; del circulo, 26.902.

ALTENAHR, V. de los Estados Prusianos, prov. del Bajo Rin, regencia y á 8 1/2 leg. N. O. de Coblenza, circ. y á 1 1/3 O. S. O. de Ahrweiler en las márgenes del Ahr. En sus cercanias se cultiva la vid. Pobl. 346 hab.

ALTENAU, peq. r. del ducado de Brunswick, que nace cerca del lugar de Badeleben, corre del O. al E., y desagua en el Oker, al S. de Wolfenbuttel.

ALTENAU, C. del reino de Hanover, provincia de Grubenhagen; tiene direccion de minas. Situada á 1 1/3 leguas E. de Klausthal en una montaña, á 1.596 pies sobre el nivel del mar. Tiene en sus inmediaciones minas de plata, de cobre y de hierro; fraguas y establecimientos para acrisolar la plata cuyo producto es considerable. Pobl. 1.174 habitantes.

ALTENBECKEN, lug. de los Estados Prusianos, prov. de Westfalia, regencia de Minden, circulo y á 2 1/2 leg. E. N. E. de Paderborn. Tiene una mina de hierro muy abundante, y dos fraguas. Pobl. 694 hab.

ALTENBERG, lugar de Bohemia, circulo de Czaslau, cerca de las fronteras de Moravia; sit. á 2/3 de leg. N. N. O. de Iglau. Tiene una fábrica de papel de bastante consideracion.

ALTENBERG, C. del reino de Sajonia, circ. de Erzgebirge, cab. de corregimiento, sit. á 5 2/3 leg. S. de Dresde. Tiene fábricas de encages. El corregimiento de Altenberg esta poblado de ricas montañas de estaño, cubiertas de bosques considerables. Los granos no prueban mucho en su terreno en el cual solo se cultiva avena y patatas. Se encuentran en este corregimiento tres ciudades, una villa y diez lugares, cuya poblacion es de 3.800 hab. Tiene cuatro fundiciones de estaño y una fábrica de vitriolo. La poblacion de la ciudad es de 1.390 hab.

ALTENBURGO, *Carnuntum*, lug. del Archid. de Austria, circulo del Nieder Wienerwald, sit. á 3/4 de leg. O. de Hainburg. Tiene un antiguo castillo y baños de agua sulfúrea. Pobl. 680 hab.

ALTENBURGO, principado del ducado de Sajonia-Gotha, dividido en dos partes principales por el Señorio de Gera, y en otras muchas menores comprendidas en diversos estados. Esta sit. entre la Prusia, el reino de Sajonia, el principado de Reuss, el gran ducado de Weimar, y los principados de Schwartzburgo y Coburgo. Su superficie es de 4 1/4 leg. cuadradas. Se divide en 6 corregimientos: Altenburgo, Eisenburgo, Kahla, Hamburgo, Roda y Ronneburgo y cuenta 105.201 hab. Altenburgo es la capital. Tiene montañas muy poco elevadas y muchos bosques en la parte occidental bañada por el Saale. La parte oriental regada por el Pleisse, tiene llanos muy fértiles; su clima es templado. Tiene minas de hierro, magnesia, cobalto, cobre, ulla, sal, jaspe sanguino, espejuelo, pórfido y tierra para hacer porcelana. Indust.: fábricas de telas de lino y algodon, porcelana, salitre y fraguas. Comercio de esportacion: granos, lanas, medias, brea, potasa, porcelana, utensilios de hierro, aceites y sebo. Casi todos sus habitantes son luteranos descendientes de los Wendes y conservan algunos usos antiguos. Sus habitantes se distinguen de los otros Alemanes por sus costumbres, por su inclinacion á los trabajos mecánicos y por su sociabilidad y buen humor: son valientes y porfiados. Los hombres cuidan principalmente de la agricultura; las mugeres de la cria del ganado. Este principado depende de Gotha, por lo que respecta á la administracion militar; y en cuanto á lo civil, del tribunal de apelacion de Jena.

ALTENBURGO, C. del duc. de Sajonia-Gotha, cap. del principado de su nombre y

Digitized by Google

cab. de correg.; sit. á 10 1/2 leg. E. N. E. de Jena, y á 22 E. de Gotha. Está bien construida, y es residencia de la administracion superior del corregimiento, y de un consistorio. Tiene cuatro iglesias, un colegio de doncellas nobles, un hospicio de huérfanos, una casa de correccion, un gimnasio fundado en 1703, con una biblioteca y un gabinete de historia natural. Indust.: fábricas de tejidos de algodon y lana, de tabaco, de lacre, de almidon, de porcelana y de curtidos. Comercia en madera, trigo y ganado. En otro tiempo fué ciudad libre del imperio. En 1308 pasó al poder de los Margraves de Misnia. En ella se encuentra todavia un antiguo castillo situado en una montaña. Pobl. 9484 hab.

ALTENBURGO, lug. de la Suiza, canton de Argovia, á orillas del Aar y á 1/3 de leg. E. de Brugg. Tiene un castillo arruinado. Si se forma juicio de el por sus torres, debió ser el primer fuerte del campo de los Romanos de la ciudad de *Vindonissa*.

ALTENBRAAK, herrería importante del ducado de Brunswick, distr., circ. y á 1 1/4 leg. S. S. O. de Blankenburgo á or. del Bode. Tiene una herrería y un establecimiento para acrisolar el metal. Su producto anual es de 7.500 quintales de fundicion, y 5.380 de hierro en barras, en cuya elaboracion se ocupan 300 obreros.

ALTENBREITUNGEN, lug. del ducado de Sajonia Meiningen, pais inferior, correg. y á 1/2 leg. N. N. O. de Frauenbreitungen, y á 4 1/4 N. N. O. de Meiningen. Pobl. 800 hab. Cultiva mucho tabaco.

ALTENBRUCH, V. del reino de Hanover, prov. de Bremen, pais de Hadeln, correg. de Ottendorf, á or. del Werne, con un pequeño puerto, á 1 2/3 leg. O. de Ottendorf. Pobl. 2.319 hab. Comercio: granos y ganado.

ALTENBURG, OVAR MAGYAR, V. de Hungria, part. y á 2/3 de leg. N. de Weissenburg, y á 5 2/3 leg. S. S. E. de Presburgo; sit. en una isla del Leitha, en el punto en que se reune con el brazo derecho del Danubio. Es cab. de un Señorio. El castillo sirve de almacen para el trigo. Tiene un gimnasio y 1.600 habitantes alemanes y húngaros que comercian en granos y ganado. En 1683 fué reducida á cenizas por los Turcos á su paso para Viena.

ALTENBURG, KOROS BANYA, V. y mercado de Transilvania, part. de Zarand; sit. á orillas del Koros Blanco, á 11 1/4 leg. de Karlsburgo. En sus alrededores tiene minas de cobre.

ALTENDORF, V. de Baviera, circulo del Main Superior, jurisd. y á 2 2/3 leg. S. S. E. de Bamberg. Sit. en el camino de esta ciudad á Nuremberg á poca distancia del Regnitz. El 6 de agosto de 1796, el general Kleber, que mandaba las tropas francesas, batió en sus alrededores á los Austriacos.

ALTENDORF, lug. del duc. de Brunswick, distr. del Weser, sit. en el círculo y á corta distancia de Holzminden. Tiene una herrería y muchos hornos de vidrio.

ALTENDORF, lug. de Moravia, círculo de Olmutz, sit. á 4 1/4 leg. N. N. E. de Neustad, y á 3 E. de Schoenberg. Tiene una fábrica de tubos para estufas y de utensilios de hierro.

ALTENFIORD ó ALTEIDSFIORD, bahía de la costa septentrional de Noruega, á or. bien arboladas del mar Glacial en el Finmark por los 70° lat. N. En el fondo de esta bahía se encuentran altas montañas, de las cuales la mas elevada lleva el nombre de la bahía, y tiene 2.331 pies de elevacion sobre el nivel del mar.

ALTENGAARD ó ALTEN, pueblo de Noruega en el Finmark, situada en el fondo de Altenfiord, por los 69° 45' lat. N. Es el punto mas septentrional del globo adonde alcanza el cultivo de las tierras, y las de este lugar producen cebada. Se debe esta circunstancia á los Quenes ó Fineses que fueron á habitar la provincia cinco siglos hace, y que se fijaron en Alten en 1708. En 1801, de los 1.975 hab. de la parroquia de Alten, 475 eran Noruegos, 200 Lapones, y 1.300 Fineses. Una epidemia causó grandes estragos en esta parroquia en 1806.

ALTENHAGEN, lug. parr. de Hanover, princip. de Kalenberg, jurisd. y á 1 leg. S. O. de Springe. Tiene hornos de vidriado. Pobl. 503 hab.

ALTENHEIM, lug. del gr. duc. de Bádea, círculo de Kinzig, jurisd. y á 1 2/3 leg. O. de Offenburg. En este lugar murió Turena el 16 de julio de 1675. Pobl. 1.329 habitantes.

ALTEN HUNTORF, lug. del gran ducado de Oldenburgo, círculo de Oldenburgo, jurisd. y á 2 1/2 leg. E. N. E. de Elsfleth. Cerca de este lugar y del camino abierto en los pantanos que le rodean, el conde Gerhard batió á las tropas de Bremen en 1475; y como estos perecieron allí casi todos, fue llamado aquel sitio *Bremmertaufe* (bautismo de los de Bremen.)

ALTENKIRCHEN, (Vieja Iglesia), C. de los Estados Prusianos, prov. del Bajo-Rin, regen. y á 6 leg. N. de Coblenza, cab. del círculo; sit. en las orillas del Wied. Tiene fábricas de telas y de colchados, y una fragua. Esta ciudad fué teatro de muchos y reñidos combates entre Franceses y Austriacos en 1796. Pobl. del circ., 26.654 hab.; de la ciudad, 790.

ALTENKIRKEN, V. de los Estados Prusianos, prov. de Cléves-Berg, regencia de Cléves, circ. y á 2 1/4 leg. S. S. E. de Gueldres. Tiene fábricas de seda, de cintas de idem, de paños y de lienzos. Pobl. 600 habitantes.

ALTENKUNSTADT, lug. de Baviera, círculo del Main-Superior, jurisd. de Weissmain, sit. en la confluencia del Main y del Main-Blanco, á 5 2/3 leg. N. E. de Bamberg. Pobl. 800 hab.

ALTENMARKT, (Viejo Mercado), V. del Archiducado de Austria, circ. del Nie-

Digitized by Google

der Wienerwald, sit. en las orillas del Treisting, á 3 1/4 leg. de Baaden.

ALTENMARKT, V. del Archiducado de Austria, circ. del Saltzburgo, sit. en la márgen derecha del Enns, á 3/4 de leg. O. de Radstadt.

ALTENMARKT, V. del Archiducado de Austria, circ. del Ober Manhartsberg, á 2 1/2 leg. N. O. de Pechlarn.

ALTENMARKT, V. de Baviera, circ. del Isar, jurisd. de Trostberg, sit. en la confluencia del Alz y del Traun, á 5 leg. S. O. de Burghausen. Tiene muchas fábricas de utensilios de hierro. Pobl. 500 hab.

ALTENMARKT, V. del duc. de Estiria, en los Estados Austriacos, circ. y á 10 1/2 leg. N. O. de Bruck, á 6 1/2 leg. N. E. de Rottenmann. Al S. de esta villa, y en la or. derecha del Enns, se encuentran muchas fraguas que se estienden hasta Gallenstein. Tiene una mina de ulla. Pobl. 188 hab.

ALTENSALZE, V. de los Estados Prusianos, prov. de Sajonia, regen. de Magdeburgo, circ. y á 2 1/4 leg. N. N. O. de Calbe. Esta villa tiene una fuente de agua salada cerca de la pequeña ciudad de Gros-Salze, de la cual forma aquella un arrabal: dicha agua se saca por medio de una máquina de vapor; y en seguida se trasporta á Schonberg, en donde se hace evaporar. Pobl. 418 hab.

ALTENSITTENBACH, lug. de Baviera, circ. del Rezat, distr. y á 1/3 de leg. O. de Hersbruck.

ALTENSTADT, (vieja ciudad), V. del gr. duc. y prov. del Hesse-Darmstad, cab. de jurisd. señorial y á 3 1/2 leg. N. E. de Offenbach. Pobl. 486 hab.

ALTENSTEIG, (subida antigua), C. del reino de Wurtemberg, circ. de la Selva-Negra, jurisd. superior, y á 1 1/2 leg. O. N. O. de Nagold, sit. en un terraplen que forma la pendiente de una colina escarpada, en cuya cumbre está sit. un antiguo castillo. Tiene fábricas de curtidos, y una de sal de aceederas. Prod.: lino. Pobl. 1.700 hab.

ALTENSTEIN, (piedra antigua), castillo del ducado de Sajonia Meiningen, pais inferior, cab. de jurisd., á 5 1/3 leg. N. de Meiningen. En este castillo se ve el sitio en que San Bonifacio Apóstol de los Alemanes, predicó el cristianismo, y el árbol bajo el cual Lutero fué preso, y de allí conducido á Wartburgo.

ALTENWERDER, isla del Elba, reino de Hanover, dependiente del principado de Luneburgo, jurisd. de Harburgo. Es fértil en trigo, frutas y legumbres, y encierra un lugar del mismo nombre. Pobl. 1.015 hab.

ALTENWIED, V. de los Estados Prusianos, prov. del Bajo-Rin, regencia y á 2 1/4 leg. N. N. O. de Coblenza, circ. de Neuwied, sit. á orillas del Wied. Tiene un castillo, muchas minas de plomo, dos de cobre, un establecimiento para acrisolar la plata, una fundicion de plomo y martinetes de cobre. Pobl. 261 hab.

ALTERCULZ, lug. de los Estados Prusianos, prov. del Bajo-Rin, regencia y á 6 leg. S. S. O. de Coblenza, circ. de Simmern. Tiene minas de plomo con mezcla de plata, otras de cobre y una fragua. Pobl. 396 hab.

ALTER-DO-CHAM, C. del Brasil, prov. de Pará, distr. de Tapajonia, sit. ventajosamente á or. del Tapojoz, en su confluencia con el rio de las Amazonas, al pie de un cerro que se eleva en forma de pirámide á una altura bastante considerable, á 5 1/4 leg. O. de Santarem. Tiene una iglesia parroquial, y está en parte poblada de Indios que cultivan el cacao.

ALTERDOCHAO, V. R. de Portugal, prov. de Alentejo, comarca y á 9 leg. N. N. O. de Villaviciosa. Pobl. 2.231 hab. Tiene un J. de Fora, una casa de misericordia, un hosp. y un conv. de fr. Está cercada de muros con un castillo. La abundancia de sus aguas, que riegan muchas huertas y plantios de espinos, y su situacion á or. del pequeño rio Aviz la constituyen la mas bella poblacion de la comarca. Sus contornos abundantes en pastos, están plantados de viñas y olivares; y la parte mont. se halla poblada de colmenas que dan una miel muy esquisita. La principal ocupacion de sus moradores es el cultivo de varias semillas y la fabricacion de algunos paños gruesos llamados rajas. Dista 4 leg. O. S. O. de Portalegre.

ALTEZ-PEDROSO, *Abelterium*, V. de Portugal, prov. de Alentejo, comarca y á 7 leg. E. N. E. de Avis y á 3 S. O. de Portalegre; sit. sobre una roca muy elevada.

ALTERRI, r. de Esp., prov. de Cataluña. (v. TER.)

ALTERSWEILEN, lug. de Suiza en el canton de Thurgovia. Sit. á 1 1/4 leg. S. S. O. de Constancia. La parroquia cuenta 1900 habitantes, que siguen la religion reformada. Es célebre por la victoria que alcanzaron los Suizos en abril de 1499 sobre las tropas del emperador Maximiliano I.

ALTÉS, lug. S. de Esp., prov. de Cataluña, correg. y á 10 leg. de Cervera, obisp. de Urgel. A. O. 92 hab. Sit. en la márgen E. de un arroyo llamado Ribera Salada que riega su jurisd., no lejos del rio Segre. Prod.: trigo, ceb., legum., vino, frut., hellota, y gran., y cria gan. de cerda. Dista 7 1/4 leg. de Agramunt y 21 de Barcelona que es su puerto habilitado mas prócsimo.

ALTET, lug. S. de Esp., prov. de Cataluña, correg. y á 8 leg. de Lérida, y á 20 1/4 de Barcelona, obisp. de Urgel. A. O. 119 hab. Sit. parte en llano y parte en un cerro. Prod.: trigo, vino y aceite. Dista 1 leg. de Tárrega y 14 1/2 de Tarragona, que es su puerto habilitado mas prócsimo.

ALTGEBIRG, (antiguo monte) STARE HORI, en esclavon), lug. de Hungria, part. de Zalyom, sit. á 2 1/4 leg. N. de Neusool. Tiene minas de cobre y una fundicion.

ALTHAMMER, (antigua fragua), lug. del reino de Iliria, gob. y circ. de Laybac, sit. á 4 2/3 leg. S. de Villach. Tiene fraguas.

Digitized by Google

considerables.

ALTHART; lugar de Moravia, circulo de Znaym, á or. del Taja, á 1 1/2 leg. S. O. de Jamnitz. Tiene fabricas considerables de telas de algodon y muselinas.

ALTHAUSEN, (casa antigua), lug. y castillo de los Estados Prusianos; prov. de la Prusia occidental, regencia de Marienwerder, circ. y á 1 leg. S. S. O. de Culm. Pertenece al obispo de Culm. Pobl. 150 hab.

ALTHEIM, (antigua residencia), lug. del Archid. de Austria, en el Inn Viertel, á 2 leg. E. de Braunau. Tiene 130 casas de madera.

ALTHEIM, lug. de Baviera, situado á orillas del Bicken-Albe, circulo del Rin, á 2 leg. S. de Dos-Puentes. Tiene hornos de yeso. Pobl. 482 hab.

ALTHEIM, V. del rei. de Wurtemberg, circ. del Danubio, correg. y á 2 leg. N. de Albeck. En 1332, el conde Eberhardo batió cerca de esta villa al ejército de las ciudades imperiales. Tiene fabricas de lienzos. Pobl. 783 hab.

ALTHEIM, lug. del reino de Wurtemberg, circ. del Danubio, distr. y á 1/2 leg. S. O. de Riedlingen. Pobl. 733 hab.

ALTHEIM, lug. del reino de Wurtemberg, circ. de la Selva-Negra, distr. y á 1 leg. N. O. de Horb. Pobl. 813 hab.

ALTHOFEN, (corte antigua), V. del reino de Iliria, circ. y á 5 1/4 leg. N. N. E. de Klagenfurt, gob. de Laybac, con un castillo. Tiene minas de hierro y plomo, y en sus alrededores algunas fraguas. Pobl. 598 habitantes.

ALTHORP, puerto de la costa septent. del Archipiélago del Rey Jorge III, en la costa N. O. de la América septentrional, sit. á los 58° 6' lat. N., y á los 132° 18' long. O.

ALTHUTTEN, (vieja cabaña), lug. de Bohemia, circ. de Rakonitz. Sit. á 5 leg. O. S. O. de Praga. Tiene una mina considerable de hierro.

ALTIBOA, lug. R. de Esp. en Galicia, prov. de la Coruña, jurisd. del coto y señ. de Villar de Francos, arzob. de Santiago, arcipr. de Bergantiños, de la parr. de San Jorge de Artes. (V.)

ALTIDE, ald. S. de Esp. en Galicia, prov. de Lugo, jurisd. de Saavedra, obisp. de Mondoñedo; de la parr. de Saavedra. (V.)

ALTIER, lug. de Francia, dep. del Lozere (Géraudan), distr. y á 5 leg. E. S. E. de Meude, territ. de Villefort. Tiene una mina de pirita blanca arsénica y sulfúrea que contiene cobre. Pobl. 1.000 hab.

ALTI-KHAN ó ARKITKHAN, peq. V. de la Turquía asiát. en la Caramania, y en el sandjiacato de Ac-Cheher, en la orilla derecha del Okkar, á 1/4 1/2 leg. N. O. de Conieh y á 2/3 S. E. de Alium Carahissar. El pais vecino es montuoso, y ofrece abundantes pastos.

ALTILIA, lug. del reino de Nápoles, prov. de la Calabria Ulterior 2.ª, distrito de Cotrona, territ. y á 1 leg. N. N. O. de Santa Severina, sit. en un alto monte bien ventilado, cerca del Neti, y al pie del monte Atilia. Tiene salinas reales. Pobl. 137 hab.

ALTILLO, ald. de Esp., prov. de la Mancha, part. de Villanueva de los Infantes. Tiene A. P. Pobl. 144 hab.

ALTIN, lago de la Rusia asiát., gob. de Tomsk, en los confines de los distritos de Biisk y de Kuznetsk, á 88 leg. S. S. E. de Tomsk. Tiene 17 1/2 leg. de largo y 6 1/2 de ancho, y es muy profundo. Su parte septentrional se hiela algunas veces bastante para poderse viajar por el con carretones. Su parte S. no se hiela jamas. Su suelo es pedregoso. Sale de él el rio Bia, y despues de haberse reunido con el Catunia, forma el Obi. Los Tártaros Teleses viven en sus orillas meridionales.

ALTINGEN, lug. del reino de Wurtemberg, circ. de la Selva-Negra, distr. y á 1 leg. S. S. E. de Herrenberg, en las orillas del Hammer. En este lugar se fabrica mucho kirschwasser (zumo de cereza.) Pobl. 914 hab.

* ALTIS, bosque de la Elia en el Peloponeso en donde habia un templo de Júpiter, en el cual se admiraba una estatua del célebre Fidias, un templo de Juno y un teatro. Pausanias dice que habia en dicho bosque un altar consagrado á todos los dioses, y que ecsistió tambien allí el palacio de Leónidas y el taller de Fidias, y que era el lugar en que se colocaban las estatuas de los vencedores de Olimpia.

ALTKIRCH, peq. C. de Fr., dep. del Alto-Rin (Alsace), cab. de distr. y territorio, sit. á 9 1/3 leg. S. de Colmar, en una cuesta al pie de la cual corre el Ill. Tiene un tribunal de primera instancia y un colegio. Fué edificada á principios del siglo XIII por Federico II, conde de Ferrete. Tiene algunas torres antiguas. Industr.: fabr. de curtidos. Pobl. 2.400 hab. Celebra una feria mensual de ganado. El distr. contiene 160 lugares; y su poblacion es de 102.212 hab. Está dividido en seis territorios Alt-Kirch, Ferrette, Habsheim, Hirsingen, Huningue y Landser y Mulhausen, que forman el último.

ALT-KÖNIG, (antiguo rei), una de las cumbres mas elevadas de la cordillera de Hohenberg, en el ducado de Nassau, á 4 1/2 leg. N. E. de Wisbaden y á 4 N. O. de Francfort, la cual tiene 2702 pies sobre el nivel del mar.

ALTLAYEN, lug. de los Estados Prusianos, prov. del Bajo-Rin, regencia de Coblenza, circulo y á 1 2/3 leg. E. S. E. de Zell. Tiene una mina de plomo. Pobl. 522 hab.

ALMANNSTEIN, (piedra de todos los hombres), V. y castillo de Baviera, circ. del Regen, jurisd. de Riedenburgo, sit. á 4 1/4 leg. de Ingolstadt y á 5 1/4 O. S. O. de Ratisbona. Pobl. 460 hab.

ALTMUHL, R. considerable de Baviera, que no es navegable. Nace cerca del lugar de Windelsbach, á 4 leg. N. O. de Anspach, y á 2 1/4 leg. E. de Rothenburgo, en el circulo del Rezat: recibe un grande número de pequeños rios y arroyos, y desagua á la iz-

Digitized by Google

quierda del Danubio, entre Kellhaim y Ratisbona, despues de un curso de 36 leg. del E. al O., y despues de haber recorrido el círculo del Rezat y una parte de los del Danubio Superior y del Regen. Se coge en él mucho pescado, en particular cangrejos.

ALT-MUHLMUNSTER, lug. de Baviera y encomienda de los caballeros de Malta, circ. del Regen, jurisd. de Riedenburgo á or. del Altmuhl, á 5 1/4 leg. O. de Ratisbona.

ALTNAU, lug. de Suiza, territ. de Thurgovia, sit. en una colina, cerca del camino real de San-Gall á Constancia, á 1 1/4 leg. S. E. de Constancia. Prod.: mucho vino. Sus frutas son celebradas. Pobl. 2.038 hab.

ALTO, granja S. de Esp., prov. de la Mancha, part. de Villanueva de los Infantes, term. de la V. de Beas.

ALTO, ald. S. de Esp. en Galicia, prov. de la Coruña, jurisd. de Herboedo, arzob. de Santiago, de la parr. de San Lorenzo de Verdillo. (V.)

ALTO, ald. R. de Esp. en Galicia, prov. de la Coruña, jurisd. de Bergantiños, arzob. de Santiago; de la parr. de San Julian de Coiro. (V.)

ALTO ó AITO, lug. de la Turq. eur. en la Romelia, sandjiacato de Janina, en la or. derecha del Fidari, á 4 leg. O. N. O. de Lepanto. Es cab. de jurisdiccion.

ALTOBAR, V. O. de Esp., prov. de Valladolid, part. de Benavente, obisp. de Astorga. A. O. 268 hab. Sit. en una altura entre unos montes al O. y márg. izq. del rio Orbigo. Prod.: trigo, cent. y lino. Industria: muchos molinos harineros.

ALTOFEN, o BUDA, C. libre de Hungría, part. de Pest, en la orilla derecha del Danubio, sit. cerca y al N. de Buda, del que le separa solo una barrera. Se cree que esta ciudad ocupa el lugar de la Sicambria de los Romanos. Se halla en ella una administracion militar. Industria: hilados de seda. En sus alrededores se ven muchas ruinas de monumentos romanos.

ALTO-MONTE, V. del reino de Nápoles, cab. de territ., prov. de la Calabria Citerior, distr. y á 2 1/2 leg. S. S. O. de Castrovillari. En sus inmediaciones tiene minas de oro, plata, hierro y una salina. Esta villa fué edificada por los antiguos Enotrios en una montaña bien ventilada. Es patria del literato Alberto Biscardi. Pobl. 2.042 hab.

ALTOMUNSTER, V. de Baviera, circ. del Danubio Superior, jurisd. de Aichach, á 5 leg. E. N. E. de Augsburgo. En otro tiempo tenia una abadía de religiosas. Pobl. 762 hab.

ALTON, C. de Inglaterra, cond. de Southampton, cab. del hundred ó part.; sit. á 4 2/3 leg. N. E. de Winchester, cerca del Wey. Sus hilados de lana, y sus fábricas de seda y tejidos de lana son considerables. Pobl. 2.499 hab.

ALTON, pueblo de los Estados-Unidos, estado del Illinés, cond. de Madizon, sit. á or. del Misisipi, á 2/3 de leg. de su confluencia con el Missuri.

ALTON, distr. de los Estados-Unidos, estado de Nueva-Hampshire, cond. de Strafford; sit. en el estremo meridional del lago Winnipiseogeo, á 6 2/3 leg. N. de Concord. Pobl. 2.058 hab.

ALTONA, C. de Dinamarca, ducado de Holstein, señorío de Pinneberg, sit. en la or. derecha del Elba, á 1/4 de leg. O. de Hamburgo. Es la ciudad mas grande del reino despues de Copenhague. Su situacion es agradable; en general es bastante bien edificada: se divide en cuatro cuarteles, correspondientes á los cuatro puntos cardinales, y encierra 6 plazas públicas, 85 calles, 5 iglesias protestantes, una católica, 2 sinagogas, un hospicio para huerfanos, 2 hospitales, una casa de moneda, un gimnasio académico fundado en 1730 por Cristiano VI; una biblioteca pública, una caja de préstamos, una sociedad patriótica para los ducados de Holstein y de Slesvig, un teatro, una loteria real, muchas casas de educacion y muchas escuelas de lengua alemana, una junta de inoculacion, y un anfiteatro de anatomía y partos. Esta ciudad tiene una factoria de banca y de cambio, y una escuela de comercio; fábricas de tejidos de seda, de terciopelos, de lana y de algodon, de ules, de papeles pintados, de velamen, de tabaco y de pergamino; un gran número de refinos de azúcar, tenerías, pintados, aguardientes, fundiciones de caracteres de imprenta, fábricas de cerveza, fraguas para la fabricacion de áncoras, y almacenes de madera de construccion. El comercio de Altona es de consideracion, tanto por tierra como por mar; es una ciudad de depósito. De ella salen los que se dedican á la pesca de los arenques y de la ballena en la Groenlandia. Esta ciudad en 1640, era un lugar que pasó á la corona de Dinamarca, con el señorío de Pinneberg, y recibió título de ciudad en 1664. El 10 de Enero de 1713, fué incendiada por los Suecos. Pobl. 24.000 hab.

ALTOPASCIO, V. del gr. duc. de Toscana, prov. y á 6 1/2 leg. O. de Florencia; sit. en la orilla oriental del lago de Bientina, á 2 leg. S. de Pescia.

ALTORF, V. de Suiza, cab. del Canton de Uri, situada cerca del Reuss, en el camino de San-Gotardo, á 5 2/3 leg. S. E. de Lucerna. Lat. N. 46° 55′ 10″. Long. E. 12° 19′ 43″. Su posicion al pie de una alta montaña escarpada seria la mas peligrosa por los derrumbamientos de las peñas, si un bosque de abetos no le sirviera de baluarte. Altorf sufrió algunos incendios despues del siglo XV; el último que ocurrió en Abril de 1799 fué el mas desastroso; pero se ha vuelto á reparar en gran parte. Tiene una hermosa iglesia parroquial, una casa consistorial construida con gusto, y un convento de capuchinos nuevamente edificado, con una biblioteca. En medio de la poblacion se ve una torre adornada de pinturas alusivas á Guillermo Tell. Una fuente muestra en el dia el lugar del Tilo, debajo del cual estaba el hijo de Tell cuando se obligó á este á que derri-

Digitized by Google

base con una flecha una manzana colocada en la cabeza de su hijo; y otra marca el lugar en que se colocó aquel. Altorf es la cuna de la confederacion Helvetica.

Esta villa es el depósito de las mercaderías que van por San-Gotardo á la Suiza, ó que se espiden por esta via para Italia. Pobl. 4.000 hab.

ALTORICON, ald. R. de Esp., prov. de Aragon, part. y á 6 leg. de Barbastro, obisp. de Lérida. Pobl. 195 hab. Sit. en los límites de este part. y los del principado de Cataluña. Prod. (v. BARBASTRO.)

ALTOS DE LA HUMOSA (los) ó LOS SANTOS, V. R. de Esp., prov. de Castilla la nueva, part. y á 2 leg. de Alcalá, arzob. de Toledo. A. O. 660 hab. Sit. en el declive de un cerro con exposicion al O., en terr. áspero y quebrado al N.; tiene una bermosa vega por donde pasa el rio Henares á 1/4 de leg., del que saca agua para el riego por un caz, en el cual hay un molino harinero. Prod.: granos, vino y aceite. Tiene una fuente mineral con la propiedad para las opilaciones. Dista 6 1/4 leg. de Madrid.

ALTRIG, r. de los Paises Bajos. (v. ALSETTE.)

ALTRINCHAM ó ALTRINGAM, C. de Inglaterra, cond. de Chester, hundred ó part. de Bueklou, á 1 2/3 leg. N. de Kimtsfort, cerca del canal que va de Runcorn á Manchester. Tiene fábricas de hilados de lana y de algodon: celebra una feria anual y un mercado cada semana. Pobl. 2.302 hab.

ALTRÓN, lug. S. de Esp., prov. de Cataluña, corregim. y á 8 leg. de Talarn, obisp. de Urgel. A. O. 196 hab. Sit. en terr. montuoso cerca del rio Noguera Pallaresa. Prod.: cent. y pastos. Indust.: ganadería. Dista 37 leg. de Barcelona que es su puerto habilitado mas prócsimo.

ALTSALM. (v. VIELSALM.)

ALTSATTEL (Vieja silla), lug. de Boemia, circ. y á 1 leg. S. O. de Elnbogen. Tiene fábricas de azufre, de alum., y de vitriolo.

ALTSCHWEYER, lug. del gr. duc. de Báden, circ. de Kinzig, territ. y á 1/2 leg. de Buhl, á 1 1/3 S. S. O. de Báden. Prod.: vino tinto. Pobl. 816 hab.

ALTSHAUSEN, lug. del rei. de Wurtemberg, circ. del Danubio, territ. y á 1 3/4 leg. S. S. E. de Saulgau, y á 2 1/2 N. N. O. de Altdorf. Este lugar era en otro tiempo libre é imperial; tiene un castillo, que era una encomienda de la órden teutónica. Pobl. 821 hab.

ALTSOHL, (ZOLIOM en húngaro, y TWOLEN en esclavon) C. libre de Hungría, sit. á 2 2/3 leg. S. de Neusohl; Lat. N. 48° 34′ 55″, long. E. 22° 49′ 11″ en la confluencia del Gran y del Szlatina. Es muy antigua, y se cree que debe su orígen á los Sajones, que fueron llamados á esta comarca para la esplotacion de minas; en el dia la habitan enteramente Esclavones. No tiene mas que una calle. En una colina se ven los restos de un castillo, que era la morada favorita del rey Mathias I. Tiene dos fuentes de aguas ferruginosas en sus arrabales. Pobl. 1.770 hab.

ALTSTADT, V. de Bohemia, circ. de Tabor, sit. á or. de dos grandes estanques á 2 leg. de Neu-Fistritz. Tiene una fábrica de tejidos de algodon.

ALTSTADT, lug. de Fr., dep. del Bajo-Rin (Alsacia), distr., territorio y á 1/2 leg. S. E. de Wissembourgo en la orilla derecha del Lauter, que sirve de límites entre la Francia y la provincia Bavara del Rin. Tiene minas de turba esplotadas muchos años hace. Pobl. 650 hab.

ALTSTADT, lug. de Moravia, circ. y á 12 leg. N. de Olmutz; sit. al pie del Schneeberg, cerca el nacimiento del March á 4 leg. N. de Schonberg. Tiene una mina de plomo, y otra de antimonio. Pertenece al señorío de Goldensteim. Pobl. 1.175 hab.

ALTSTADT, lug. del rei. de Sajonia, circ. del Erzgebirge, territorio de Zwickau, señor. y á 1/3 de leg. E. de Waldenburgo, y á 1 leg. N. N. E. de Glauchau. Indust.: fábricas de vidriado, y pipas muy estimadas en toda Alemania; y cria de ganado merino.

ALTSTADT ó ALTE GESTAD. (antigua ciudad) peq. isla del lago de los Waldstettes en Suiza, sit. á 1 leg. S. E. de Lucerna, cerca de Meggeenhorn. El Abate Reinal hizo erigir en ella un obelisco de mármol, para memoria de los tres primeros fundadores de la confederacion Helvetica; tenia 46 pies de alto y fué destruido por un rayo en 1796.

ALSTADT-ROTWEIL, (antigua ciudad, lugar rojo) lug. del rei. de Wurtenberg, circ. de la Selva-Negra, territorio superior de Rotweil, á 1/4 de leg. de esta villa. Pobl. 1.600 habitantes.

ALTSTADT, lug. de Moravia, circ. y á 8 leg. O. N. O. de Olmutz, á 1 leg. N. N. E. de Tribau. Tiene una fuente de agua mineral.

ALTSTETTEN, peq. C. de Suiza, distr. y á 2 1/2 leg. S. E. de San-Gall en la pendiente de una montaña, sit. en pais fértil y bien cultivado. Lat. N. 47° 21′ 44″. Long. E. 13° 14′ 26″. Tiene una biblioteca pública. Su hermosa iglesia sirve para dos distintos cultos. Cerca de la ciudad se halla un convento de monjas. Sobre el fuerte se eleva una capilla, desde donde se disfruta de una hermosa perspectiva. Tiene una fábrica de muselinas. Celebra tres férias al año: comercia en trigo y ganado. Altstetten fué en otro tiempo muy considerable. Los Austriacos la sitiaron en 1410. Ha padecido tambien mucho por los incendios que sufrió en los años de 1567, 1687, 1709 y 1801.

ALTUN-KEUPRI, peq. C. de la Turq. asiát., bajalato de Chehrrzur, á 53 leg. N. de Bagdad, y á 17 S. E. de Mossul, sit. á or. del pequeño Zab, que se atraviesa sobre muchos puentes generalmente muy elevados y de un solo arco. Esta ciudad tiene una numerosa guarnicion turca. Pobl. 2.000 hab.

ALTUN-TACH, V. de la Turq. asiát. en la Anatólia, Sandjiacato y á 7 leg. S. S. E.

de Kutabieh, y á 6 N. O. de Afium-Carahissar, sit. en un valle, cerca de las fuentes del Achar-Su.

ALTURA, lug. ab. de Esp., prov. y part. de Valencia, obisp. y á 8 l.g. O. de Segorbe. A. O. 2.668 hab. Sit. en una Vega. Su término es llano y lo atraviesa el rio Murviedro. Prod.: trigo, ceb., vino, almendras, aceite, legum. y seda. Tiene la prerogativa de ser *calle* y *aldea* de la ciudad de Valencia, y el Ayuntamiento de esta tiene jurisd. criminal sobre ella, y el señorío temporal del real Monasterio de Val-de-Cristo, por gracia de los reyes Don Pedro IV y Don Martin de Aragon.

ALTUZARRA, barrio de Esp. (v. ESCABAY.)

ALTWARP, lug. de los Estados Prusianos, prov. de la Pomerania, regencia de Stettin, circ. y á 2 1/2 leg. E. de Ukermunde, sit. en una cuesta arenosa bañada por el Haff. Tiene depósito de madera de construccion. Pobl. 489 hab.

ALT-WASSER, lug. de los Estados Prusianos, prov. de Silesia, regencia de Breslau, circ. y á 3/4 de leg. N. N. O. de Waldemburgo. Tiene dos minas de ulla y tres baños de aguas minerales bastante concurridos. En sus cercanías se encuentra mármol y piedra de toque, jaspe y hierro. Pobl. 1.059 habitantes.

ALU, estrecho sit. entre las islas Lomblen y Pautar, en el Archipiélago de la Sonda.

ALUCCIA, cabo de la costa oriental de Vulcano, una de las islas Lipari; sit. á 5 leg. N. O. del cabo Bianco en Sicilia.

ALUCHTA, lug. de la Rusia eur., gob. de Taurida, distr. y á 8 leg. S. E. de Simferopol, sit. á or. del mar Negro. Era en otro tiempo muy importante y todavia ofrece vestigios de su antiguo esplendor. Se ven las ruinas de la ciudadela que Justiniano mandó construir con el fuerte de Iurzuf. Este lugar en el dia solo es notable por sus sitios pintorescos, y buenas frutas. Sus habitantes son Tártaros.

ALUIJEH ó ALLUD-SJE, V. de Arabia á 5 leg. E. N. E. de Beit-el-Fagih y á 3/4 de leg. O. de Kosma. Es bastante grande, y celebra una feria anual, de donde sale la mayor parte del café que va á Hodeidah.

ALUMBRES, lug. R. de Esp., prov. de Murcia, part., obisp. y á 1 leg. S. E. de Cartagena. A. P. 2.617 hab. S.t. y producciones (v. CARTAGENA.)

ALUMCHUM, C. del Indostan. (v. ALEMSCHEW.)

ALUR, peq. C. del Indostan ingles, presidencia de Madras, antigua prov. de Karnatic, á 4 leg. N. de Nelor y á 1 2/3 O. del mar.

ALUS, antigua C. de la Arabia Petrea, en donde los Israelitas sentaron su segundo campo en su viage á la tierra de promision.

ALUSTANTE, ald. R. de Esp., prov. de Guadalajara, part., obisp. y á 18 leg. de Siguenza; sesmo de la Sierra. A. P. 1.266 hab. Tiene un hosp. Sit. en una llanura entre unas sierras. Prod.: granos, garb. y yeros. Tiene buenos montes de encina, pinos y pastos para toda especie de ganados.

ALUTA ó ALT, r. considerable de Transilvania, que nace en los montes de Nagy-Hagyruas en la jurisd. de Csik: corre al S. el espacio de 20 leg., tuerce de repente al N., y despues al O.; y en fin, dirigiendo de nuevo su curso hacia el S., entra en la Valaquia, que divide en dos partes, y va á desembocar en el Danubio, por su márgen izquierda, cerca de Nikopoli, despues de un curso de casi 64 leg. Su navegacion es muy peligrosa. Se asegura que en su corriente lleva pepitas de oro, lo que puede ser por los arroyos que se le reunen de las colinas situadas al S. O. de Hermanstadt, en donde se encuentran arenas auriferas.

ALVA, lug. y parr. de Escocia, condado y á 3/4 de leg. S. de Banff, presbiteriato de Tureff. Tiene una pequeña fabrica de tejidos de lana. Pobl. 1.079 hab.

ALVA ó ALVALIL, parr. de Escocia, cond. presbiteriato y á 1 2/3 leg. E. N. E. de Stirling, á 1 1/4 leg. N. de Clackmannan. A principios del siglo pasado se esplotaron allí algunas vetas de plata; y parece que las hay tambien de plomo y otros metales. Pobl. 1.150 hab.

ALVAIRE (SAN), peq. C. de Francia, dep. del Dordogne, (Perigord) distr. de Bergerac, cab. de territ., á 5 leg. S. S. E. de Perigueux. Pobl. 1.800 hab.

ALVAR, territ. del Indostan. (v. MATCHERY.)

ALVAR, *Alor*, C. fortificada del Indostan, antigua provincia de Agrah. Sit. al pie de una montaña, á 21 1/2 leg. S. S. O. de Dehly. El Rad-jah de Matchery reside ordinariamente en la fortaleza de Radjegeer situada en la cumbre de esta montaña. Lat. N. 27° 44', long. E. 80° 14'.

ALVARADO, lago de Méjico, prov. de Veracruz. Recibe las aguas del Rio-Blanco, y comunica con el golfo de Mejico por la barra de Alvarado. Lat. N. 18° 45'; long. O. 91° 56' 26".

ALVARADO, r. considerable de Méjico, intendencia de Veracruz. Nace en las montañas elevadas de la meseta; muchos peq. rios desaguan en él y lo engruesan. Desemboca en el golfo de Méjico á unas 12 leg. S. S. E. de Veracruz. Antes se llamó Papaloapan, y fué el primero que descubrió Hernan Cortés.

ALVARADO, V. de Méjico, intendencia y á 12 leg. S. S. E. de Veracruz, sit. en la embocadura del rio del mismo nombre en el golfo de Méjico. Tiene un puerto. Los habitantes, en número de 60 familias españolas y mulatas, se dedican á la pesca.

ALVARCOIL, C. del Indostan ingles, presidencia de Madrás, antig. prov. de Karnatic, sit. en la confluencia del Potchi y del Chitt, á 4 leg. E. N. E. de Tinevely, y á 21 S. de Madureh.

ALVARENS ó CAHISSARA, peq. C. del Brasil, prov. de Solimoens, sit. en un lago

Digitized by Google

cerca del Solimoens ó rio de las Amazonas, á 4 leg. de Teffe. Lat. S. 3° 11′; long. O. 61° 8′. Está poblada de indígenas de diversas razas que cultivan el cacao y la zarza parrilla; las hormigas les molestan mucho. Esta ciudad fundada en 1.758. estaba sit. á or. del canal, por el cual el Hyapara comunica con el lago Amana.

ALVAREZ, V. de la isla de Cuba, jurisd. de las Cuatro Villas, sit. á 20 1/2 leg. N. E. de Trinidad, y á 37 1/2 E. S. E. de la Habana.

ALVATH, parr. de Escocia. (v. ALVA.)

ALVECHURCH, V. de Inglaterra, cond. de Worcester, hundred ó part. de Oswaldslow, á 2 3/4 leg. S. O. de Birmingham, á or. del canal que va de Worcester á Birmingham. La iglesia es un antiguo edificio, y contiene muchos monumentos curiosos. Se fundó en esta villa una casa de caridad en 1580. Pobl. 1.413 hab.

ALVEDO, lug. R. de Esp. en Galicia, prov. y part. de la Coruña, arzob. de Santiago arcipr. de Faro, sit. en el camino real de la Coruña á esta ciudad; es de la parroquia de San Julian de Almeyras (V.)

ALVELLOS, peq. C. del Brasil, prov. de Solimoens, distr. de Coary, sit. á or. de una grande bahia á 3 3/4 leg. mas arriba de la embocadura del Coary, del cual llevaba en otro tiempo el nombre. Esta ciudad ha cambiado cuatro veces de sitio: primero estuvo situada en la márgen oriental y á 6 1/2 leg. de la embocadura del Paratary; despues en la margen oriental del Guanamá; en seguida en el sitio de Guarayatiba; y por último, en donde está ahora. Los habitantes cultivan cacao, copaiba y zarza parrilla. Industr.: fabricas de vidriado, y tejidos de algodon y esparto.

ALVENEU, lug. de Suiza, canton de los Grisones, sit. á 3 1/4 leg. S. S. E. de Coira, cerca del Albula, en el valle de Davos. En sus cercanías se encuentran los baños sulfúreos de Alveneu, en una posicion muy pintoresca, y una mina de cobre abandonada. Pobl. 247 hab.

ALVENSLEBEN, lug. de los Estados Prusianos, prov. de Sajonia, regencia y á 4 leg. O. N. O. de Magdeburgo, circ. de Neuhaldensleben. Tiene una fábrica de vitriolo y una mina de cobre. En sus alrededores se cultivan morales. A poca distancia se halla otro lugar del mismo nombre. Pobl. de entrambos 1.650 hab.

ALVER, C. del Indostan en los Estados de los Radjeputa, antigua prov. de Agrah, sit. á 16 3/4 leg. N. O. de Bhertpur.

ALVERDISSEN, V. del princip. de Lippe-Schaumburgo, y cab. de un correg. que entra en el princip. de Lippe-Detmold. Sit. cerca del nacimiento del Exter, rio que desagua en el Weser en Rinteln. Dista 3 2/3 leg. N. E. de Detmold. Tiene un castillo, residencia del conde Lippe-Schaumburgo, una iglesia y un convento de monjas. Celebra dos férias anuales. Pobl. 600 hab.

ALVES, parr. de Escocia, cond., presbiterato y á 3/4 de leg. O. de Elgin. En sus cercanías se encuentran canteras de piedra sillar. Pobl. 947 hab.

ALVETON, part. de Ingl., cond. y á 4 1/2 leg. N. E. de Stalfford, hundred ó partido de Totmonslow, sit. á 1 legua E. de Cheadle, cerca del Churnet, en una altura. En las cercanías de esta parroquia se ven las ruinas de una fortificacion rodeada de un foso doble, y en algunas partes triple, que se cree del siglo octavo. Pobl. 2.170 hab.

ALVI, V. de Baviera (v. ERLENBACH).

ALVIGNANO, V. del reino de Nápoles, prov. de tierra de Labor, distr. de Piedimonte, territ. de Cajazzo, sit. á 3 1/4 leg. N. N. E. de Capua, en la pendiente de los montes Caprarios. Pobl. 3092 hab.

ALVINSZ, WITZERDORF, V. de Transilvania, part. del Weissenburgo inferior: hace parte del pais de los Húngaros. Es cab. del territorio que lleva su nombre, y está situada en la orilla izquierda del Maros, enfrente de la villa de Boberek, y á 1 1/4 leg. S. de Carslburgo. Lat. N. 45° 59′ 15″; long. E. 27° 12′ 56′. Tiene una iglesia católica, una luterana, y otra griega, y un convento de frailes Franciscos. Pobl. 3.300 hab. casi todos Magyares y Búlgaros.

ALVIRES, V. S. de Esp., prov. y á 8 leg. de Leon. Esenta. A. M. 352 hab. Sit. en las inmediaciones de Mayorga. Prod.: granos, lino, pastos y ganados.

ALVITO, V. S. de Portug., prov. de Alentejo, com. y á 6 leg. S. O. de Élora. J. O. 1.642 hab. Tiene casa de misericordia, un hosp., un convento de frailes y otro estramuros. Sit. en la márgen derecha del rio Odivela, sobre el cual tiene un buen puente. Prod.: granos, aceite, vinos, gan., caza, y tiene montes de encina y alcornoque con muchas colmenas.

ALVITO, peq. C. del reino de Nápoles, prov. de Tierra de Labor, cab. de territorio, distr. y á 2 1/4 leg. S. E. de Sora. Sit. en el pendiente de una montaña bien ventilada. Tiene un hosp. y varios monte-pios con el objeto de dar estado á doncellas pobres. Pobl. 2.289 hab.

ALVOE, isla sit. en la costa occidental de Noruega. Lat. N. 60° 36′; long. E. 8° 32′.

ALWERNIA, abadia del reino de Polonia en el Woiewodat ó palatinado, y á á 5 1/4 leg. O. de Cracovia.

ALY-BEG, peq. C. de la Turq. asiát. en la Caramania, sandjiacato y á 9 1/2 leg. S. E. de Conieh, entre el Talbalic y el Tcharchembeh.

ALY-BENDER, ALLIBUNDER, C. del Indostan en el Sindhy, antigua prov de Multan, sit. á 18 leg. S. E. de Tattah. Lat. N. 24° 24′; long. E. 72° 55′. Una calzada sirve de valle al Gony, y lo separa del Lækpet-Bender. Esta ciudad comercia en camellos.

ALY-CHAH-ABBAS, V. de Persia, prov. del Irac-Pérsico, sit. en pais llano entre mu-

Digitized by Google

chos pequeños rios, á 5 2/3 leg. O. de Tcherau. Tiene 260 casas. Paga 4000 tomanes de contribucion (a), pocos años atras no pagaba mas que 100.

ALY-GÆNJE, ALLIGUNGE, pequeña. C. del Indostan, situada en el Subah, y á 11 leg. S. O. de Aude.

ALY-GÆNDJE, ALLIGUNGE, C. del Indostan ingles, distr. y á 12 leg. N. E. de Purneyah, antigua prov. y presid. de Bengala; sit. á or. del Conki. Lat. N. 26° 16'; long. E. 91° 20'.

ALY-GÆNDJE, ALLIGUNGE, peq. C. del Indostan ingles, presid de Bengala, ant. prov. y á 21 1/2 leg. N. E. de Agrah, y á 8 N. O. de Ferrak-abad.

ALY-MOHEN, ALLY-MOHUN, C. del Indostan, comprendida antes en los Estados de Holkar, cab. de un peq. estado independiente que no comprendia mas que esta ciudad y la de Mohen con sus territorios: hoy dia es posesion inglesa, en la antigua prov. de Malwah, situada á 6 1/2 leg. de Mohen. Lat. N. 22° 5'; long. E. 78° 0'. Los *djengls* ó los arenales de sus cercanias son de difícil acceso á causa de los malos caminos y falta de agua. Estos arenales se consideraban en otro tiempo como una de las defensas de la provincia del Gudjerat, que está contigua.

ALY NAGREM, ALLINAGRUM, C. del Indostan ingles, antigua prov. de Karnatic, á 8 leg. N. de Utimalym.

*ALYSUS, fuente y pequeño arroyo de Arcadia cuyas aguas eran muy frias, y se suponia que curaban á los que habian sido mordidos por algun perro rabioso.

ALYTH, peq. C. de Escocia, sit. parte en el condado de Perth, y parte en el de Forjar, presbiteriato de Meigh, á 3 1/3 leg. O. de Forjar, y á 5 N. E. de Perth. Tiene en sus alrededores una fabrica de tela gris y otra de hilados de lana. Se celebran en ella 9 ferias anuales. En un monte inmediato se ven las ruinas de una fortificacion. Pobl. de la parr. 2.569 hab.

ALZ, r. de Baviera, que nace en el lago Chiem, en el círculo del Isar, atraviesa la parte meridional del círculo del Danubio inferior, y desagua en el Inn, á 1 2/3 leg. N. de Burghausen, despues de un curso de cerca 9 leg. del S. al N.

ALZA, barrio de Esp., prov. de Guipúzcoa, jurisd. y á 1/2 leg. de San Sebastian. Pobl. 1.305 hab. Está sugeto á la jurisd. de los alcaldes de San Sebastian. Prod.: trigo, maiz y manzanas, de las cuales se hace cidra. Tiene una cantera de piedra jaspe. Sus montes producen mucha leña.

ALZAGA, V. R. de Esp., prov. de Guipúzcoa, part. llamado de la Union del rio Oria. A. O. 165 hab. Sit. en un pendiente á 1/4 de leg. del rio Oria. Prod.: trigo y maiz. Tiene asiento en las juntas generales y particulares de la provincia en el número 59.

ALZANIA, monte elevado de Esp., término divisorio del reino de Navarra, por la parte de Burunda, y prov. de Alava y Guipúzcoa. Está en la jurisd. de Idiazabal, Segura, Cegama y Cerain, villas de esta provincia, las cuales tienen comunidad de pastos, aguas y árboles. Se atraviesa este monte por un camino de herradura que sale al valle de Burunda en Navarra, por donde seguia la via militar de los Romanos desde Astorga á Burdeos, dejando á la izquierda los montes de Alzania, de San Adrian y Aralar, Alba y Aracell, segun el itinerario de Antonino.

ALZANO-MAGGIORE, V. del reino Lombardo-Veneto, prov. y á 1 leg. N. E. de Bérgamo, cab. de distr.; sit. en la entrada de Val-Seriana. Tiene fábricas de seda y cantro de papel á or. del Serio: celebra una feria anual el 11 de noviembre. Pobl. 1.791 habitantes.

ALZATEA, monte de Esp., en el valle de Aezcoa en Navarra, conocido con el nombre de puerto, por serlo de comunicacion con Francia. Llámase tambien puerto de Orbaiceta, por estar en las inmediaciones de este lugar; es muy frecuentado de gente de á pie y de á caballo. Este camino sirve tambien para Valcarlos, pueblo de España en Navarra, y Tastelpiñon en Francia.

ALZENAU, V. de Baviera, círculo del Main inferior, cab. de una jurisdiccion, sit. á 3 2/3 leg. N. N. O. de Aschaffenburgo, á orillas del Kahlbach. En 1802 dependia de Hesse-Darmstadt. En 1815 fué cedida á la Baviera. Pobl. 500 hab.

ALZEY, C. del gran ducado de Hesse-Darmstadt, prov. del Rin, cab. de distr., sit. á or. del Selz, á 4 leg. N. O. de Worms y á 5 1/2 S. S. O. de Maguncia. Está rodeada de murallas, y tiene un castillo, tres iglesias y seis escuelas. Indust.: fábrica de lienzos, medias y curtidos. Celebra tres ferias anuales de bastante consideracion. Pobl. 3.193 hab.

ALZHAUSEN, lug. y castillo de Baviera, círculo del Danubio superior, jurisd. de Friedberg, sit. á 1 3/4 leg. N. N. E. de Augsburgo. Pobl. 1.600 hab.

ALZIA, peq. isla del mar de Mármara (v. APZIA).

ALZIBAR, barrio de Esp., prov. de Guipúzcoa, valle de Oyarzun (v. RENTERIA).

ALZO DE ABAJO, lug. R. de Esp., prov. de Guipúzcoa, obisp. de Pamplona, union de Aizpuria. A. P. Su vecindario está incorporado con el de Alzo de arriba. Sit. en la orilla derecha del rio Oria, muy cerca de la villa de Alegria y á 1 leg. S. de Tolosa, de la cual se separó juntamente con Alzo de arriba, habiendo sido aldeas suyas, y ahora forman las dos una sola villa y contribuyen con ocho fuegos para los gastos de la prov., y tiene cada una su iglesia parroquial.

(a) *Un toman equivale á 108 reales 30 maravedis de vellon.*

Digitized by Google

ALZO DE ARRIBA ó ALZO-MUÑOA. V. R. de Esp., prov. de Guipúzcoa, obisp. de Pamplona, union de Aizpurúa. A. O. 390 hab. Sit. á 1 leg. de Tolosa.

ALZOLA, anteigl. de la Universidad de Aya en Esp., de la alcaldía de Sayaz, prov. de Guipúzcoa; sit. al O. de dicha universidad.

ALZOLA, lug. de Esp., prov. de Guipúzcoa, jurisd. de la villa de Elgoibar. Pobl. 305 hab. Tiene un hosp., una parr. aneja de la de Elgoibar. Sit. á las inmediaciones de una ria, cerca de la cual pasa el camino real para la costa y pueblos marítimos de Deva y Motrico. Tiene aguas minerales y produce trigo, maiz y castañas. Industr.: 3 ferrerías, dos de ellas de hierro y una de acero, y 2 hornos para calcinar el hierro con que se labra el acero.

ALZOLARAS, barr. de Cestona en Esp., prov. de Guipúzcoa (v. CESTONA.)

ALZON, lug. de Fr., dep. del Gard, (Languedoc.) distr. y á 2 1/2 leg. O. S. O. de Vigan, cab. de territorio, sit. á or. del Vis, y á 13 1/2 leg. O. de Nimes. Pobl. 900 hab.

ALZONNE, lug. de Fr., dep. del Aude, (Languedoc) distr. y á 2 1/2 leg. O. N. O. de Carcasona, cab. de territorio, sit. en la confluencia del Lampy con el Fresguel, en el camino de Tolosa á Carcasona, cerca del canal del Languedoc. Tiene fábrica de paños finos y gorros llamados á la moda de Tunez. fraguas y manufacturas de loza. Pobl. 1.697 habitantes.

ALZORRIZ, lug. R. de Esp. en Navarra, 4.° part. de la merindad de Sangüesa, valle de Unziti, obisp. de Pamplona. A. O. 188 hab. Sit. en un llano á 1/2 leg. E. del monte Izaga. Prod.: trigo, avena, maiz, arberja, vino, lino, legumbres, y buenos montes de robles y hayas á la falda del Izaga.

ALZUZA, lug. R. de Esp. en Navarra, valle de Egües, 3.° part. de la merindad de Sangüesa, y obisp. de Pamplona. 60 hab. A. O. 2 diput. Sit. sobre un cerro. Prod.: trigo, ceb., poco vino y otros frutos.

AMABE, C. del Japon en la isla de Nifon y princip. de Mikava, sit. á 28 leg. E. N. E. de Miako.

AMACORE, r. de la Guyana española; que nace en Sierra Morena de Ymataca, corre hácia el N. E.; y despues de haber recibido otros muchos rios de poca consideracion, desagua en el Océano Atlántico, en la punta de Barrima, cerca de la embocadura del Orinoco. Sus márgenes están cubiertas de bosques espesos.

AMACUSO, (v. AMAKUSA.)

AMADA, C. del Japon en la isla de Nifon y princip. de Tango, sit. á 9 leg. N. O. de Miako.

AMADAN, C. de Persia. (v. HAMADAN.)

AMADIAH, princip. del Kurdistan, en la Turq. asiát. y bajalato de Chehrezur. Forma un estado independiente. El príncipe hereditario desciende en línea recta de la casa de Abbas, que estuvo en otro tiempo en posesion del Califato de Bagdad, y sus abuelos fueron siempre soberanos de este principado, que comprende 31 distritos bien poblados, habitados por Kurdas de todas religiones. Es fértil en vinos, granos, frutas y tabaco. Tiene minas de plomo que actualmente se benefician. Dicho príncipe es uno de los mas ricos y poderosos del Kurdistan; está revestido de la dignidad de bajá de dos colas, posee mas de 100 castillos, y puede poner 40.000 hombres en pie de guerra. Sus súbditos se llaman Badinans. Reside en Amadiah, en un palacio fortificado situado en una montaña.

AMADIAH, C. de la Turq. asiát., bajalato de Chehrezur, sit. en una alta montaña á 9 1/2 leg. E. de Djezirech, y á 20 N. N. O. de Mossul; es capit. de un principado Kurda del mismo nombre. En ella se encuentran una antigua mezquita, muchos colegios, un convento armenio y baños públicos: tiene una cisterna de 300 pies de profundidad, abierta en la roca, la cual abastece de agua á los habitantes. La ciudad encierra 600 casas, y está bien fortificada. En sus alrededores se ve el sepulcro del Iman Mohammed-Bekir, lugar célebre en todo el Kurdistan, y que visitan los peregrinos.

AMADO, ald. S. de Esp. en Galicia, prov. de Lugo, jurisd. de Castro de Rey, obisp. de Mondoñedo; de la parr. de Santiago de Mundriz. (V.)

AMADORES, granja ecl. de Esp., prov. de la Mancha, part. de Alcaraz, término de la villa de Munera.

AMAFA, C. del Japon en la isla de Nifon y prov. de Kadsusa, sit. á 17 1/2 leg. S. E. de Jedo.

AMAGAZAKI, C. del Japon en la isla de Nifon y princip. de Sidzd, sit. á 11 1/4 leg. S. O. de Miako.

AMAGER, isla de Dinamarca en el Sund, en la costa occidental de Seelandia que hace parte del territ. de Copenhague. Está unida á Copenhague por medio de dos puentes. Tiene 1 2/3 leg. de largo y una de ancho. Es llana y bien cultivada. Provee de legumbres, hortalizas, manteca, leche y queso á la capital y á una parte de Seelandia; pero escasea de agua, leña y pastos. En uno de sus estremos se encuentra una colonia holandesa establecida en 1516 por Cristiano II. Pobl. 4.000 hab., que durante el verano hacen pacer sus ganados en Saltholm, pequeña isla vecina. Los Alemanes la llaman *Amack*.

AMAGNANA ó ALCHIPICHI, r. de la América meridional en la prov. de Quito. Se forma de las aguas que descienden de la ladera septentrional de las áridas montañas de Elenisa, corre al N., se engruesa con todas las aguas de esta cordillera, y las de los montes Ruminavi y Pasuchua, vuelve en seguida hácia el N. O., y toma el nombre de Guaillabamba; y á alguna distancia, toma el de Alchipichi, que conserva hasta su confluencia con el rio das Esmeraldas. El Amagnana es tan ancho y tan profundo que no se puede atravesar á nado ni sobre puente. Su curso es de cerca 32 leg.

Digitized by Google

AMAGO, ald. de Esp., prov. de Asturias, conc. de Cangas de Tineo, part. del Coto; de la parr. de Santa María de Obanca. (V.)

AMAHOY, C. de la isla de Ceram, una de las Molucas, situada en la bahía del mismo nombre. Lat. S. 3° 26'. Long. E. 132° 52'.

AMAIN, C. del Indostan inglés, antigua prov. de Agrah. Sit. al S. del Tchembul, á 12 leg. E. de Gualyor. Lat. N. 26° 20'. Long. E. 82° 22'.

AMAJURA, r. de los Estados-Unidos, en la Florida: nace al N. de Rostown, y desagua en el golfo de Méjico en donde forma la bahía de San José, por los 28° 15'. lat. N. Su curso es de cerca 32 leg. de N. á S. A. 8 leg. de su embocadura. Tiene 1 1/4 leg. de ancho.

AMAKIRRIMA, isla del grupo de las Lieu-Kieu, en el mar de la China. Lat. N. 26° 18'. Long. E. 130° 52'.

AMAKUSA ó AMAGUSO, isla del Japon que hace parte del princip. de Fingo, tiene una ciudad del mismo nombre sit. cerca de la costa de la isla Kiusiu. La religion cristiana habia hecho en ella grandes progresos. Los misioneros habian establecido una imprenta. Algunas bibliotecas de Europa poseen gramáticas y diccionarios en lengua del Japon, latin y portuguesa, y otros libros publicados por los P. P. Jesuítas de Amakusa. Lat. N. 32° 9'. Long. E. 134° 4'.

AMAKY, peq. lug. de la Arabia, en el Yemen propio; sit. en una montaña, en donde nacen muchos riachuelos, á 3 1/2 leg. de Taes. En otro tiempo era ciudad.

AMAL (OMOL), peq. C. de Suecia, prefectura de Elfsbor. Tiene un puerto á or. del lago Vener, á 22 1/2 leg. N. N. O. de Venersborg. Comercia en madera de construccion, tablas, brea, pizarras y ganado. Tiene un peso público para el hierro. Pobl. 847 hab.

AMALACAN ó ISLA DE LA CONCEPCION, isla del Archipiélago de las Marianas: su circunferencia es de 1 3/4 leg. Lat. N. 18° 4'. Long. E. 169° 6'.

AMALAIN, granja S. de Esp., prov. de Navarra, valle de Atez, merind. 5.ª, part., diócesis y á 2 leg. N. O. de Pamplona. Pobl. 10 hab. Sit. en una altura: sus montes tienen buenos pastos. (V. BEUNZALARREA.) Pertenece al marques de Fontellas.)

AMALAPUR, C. del Indostan inglés, antigua prov. de los Serkars, sit. á orilla de un brazo del Godavery, á 15 1/2 leg. E. N. E. de Masulipatam. Lat. N. 16° 25', long. E. 85° 40'. A 3 2/3 leg. de esta ciudad se encuentra un lago estrecho, que tiene 1 2/3 leg. de largo. Durante el verano está casi seco, y esala un olor desagradable: de él se estrae azufre. Industr.: fábricas de paños de buena calidad.

* AMALECITAS, pueblos de la Arabia Petrea, cuyo territ. estaba inmediato á la Idumea, y que otros autores colocan en dicho país. Eran descendientes de Amalec, nieto de Esaú, y son pocos los conocimientos que tenemos acerca de sus leyes, costumbres y comercio. Formaron por mucho tiempo un reino bastante poderoso, cuyos límites formaban el país de Canaan por el N.; el Egipto por el S.; la Idumea por el E.; y por el O. los desiertos situados en las costas septentrionales del mar Rojo. Atacaron á los Israelitas despues de haber pasado estos dicho mar; pero fueron rechazados y batidos. Unidos despues á los Madianitas, vencieron á los Israelitas y los tuvieron en servidumbre por espacio de siete años, hasta que Gedeon libertó á este pueblo escogido. Desde entonces fueron derrotados varias veces y casi enteramente destruidos por Saúl y David; y al fin su país fué invadido por la tribu de Simeon, bajo el reinado de Ezequías. *Exod. Reg. etc.*

AMALFI, C. del reino de Nápoles, prov. del Principado Citerior, cab. de territorio, distr. y á 2 1/2 leg. O. S. O. de Salerno, situada en la costa del Mediterráneo. Es residencia de un arzob., y tiene un arsenal, molino de papel, fábricas de sargas y agujas, y una fragua. Esta ciudad se gloría de ser la cuna de Flavio Gioja, á quien se atribuye la invencion de la brújula, en 1302. En otro tiempo fué república y conservó su independencia hasta 1075. El emperador Lotario II se apoderó de ella en 1133, con el auxilio de las galeras de los Pisanos y fue entregada al saqueo; pero Lotario no quiso del botin mas que las *Pandectas del derecho romano* que se conservan en Florencia, como un monumento precioso, y el único original auténtico del Cuerpo del derecho de Justiniano. Se celebró en ella un concilio en 1059. De el título de Príncipe á la casa de Piccolomini. Un hospital fundado en Jerusalen en la epoca de las cruzadas por los Amalfitanos, fué el origen del órden hospitalario de San Juan, que despues tomó el nombre de la órden de Malta. Pobl. 2.776 hab.

AMALIA (SANTA), lug. de Esp., prov. de Estremadura, part. de Trujillo, obisp. de Plasencia, jurisd. de D. Benito. A. O. 736 habitantes. Sit. al S. de la villa de D. Benito, en terreno llano regado la mayor parte con las aguas del riachuelo Burdalo, cuyo curso cesa en verano. Hay en su término 6 dehesas en donde pace mucho ganado lan., cabrío y de cerda. Este pueblo debe su fundacion y nombre á la difunta reina D. María Josefa Amalia de Sajonia.

AMALIENHOF, (corte de Amalia), lug. de los Estados Prusianos, prov. de Brandeburgo, regen. de Potsdam, circ. del Barnim Superior, sit. á 1 1/3 leg. N. E. de Frienwalde. Tiene un tribunal de justicia y una fábrica de bombasi. Pobl. 258 hab.

* AMALLOBRIGA, C. de Esp., sit. á or. del Duero hacia el S. O. de Palencia.

* AMALTHEUM, nombre de una quinta que Atico poseia en Epiro, en donde tenia un museo en el cual habia reunido todo cuanto podia contribuir al fomento y adelanto de las artes y ciencias. *Cic. Ep.*

AMAMBAHY, cordillera del Brasil, que

se estiende del N. al S. en la parte merid. de la prov. de Mato Grosso, y en la parte septentrional del Paraguay: se reune al N. con la sierra Galhano y al S. con la cordillera de Maracaya. En ella nacen muchos rios.

AMAMBAHY, r. del Paraguay, que nace en la cordillera de Amambahy, y desagua en el Paraná enfrente de la Ilha Grande del Salto, despues de un curso de unas 32 leg. del O. al E.

AMAMPY, pais de la Guinea Superior. rei. de Ahanta en la Costa-de-oro, bañado al E. por el Ancobra.

AMAMIO, desp. de Esp., prov. de Álava, lug. de la herm. de S. Millan, al N. de Albeniz: se hace mencion de aquel en el privilegio llamado de los votos del Conde Fernan Gonzalez. Esiste hoy en él una hermita y su término es comunal con Araya de la herm. de Asparrena, á la cual pertenece privativamente la jurisd.

AMANA, r. de la capit. general de Caracas, gob. de Cumaná. Nace al pie de las montañas de Barganton, y corriendo al E., desagua en el Guarapiche despues de un curso de 3 leg. En sus orillas hay una pueblá del mismo nombre, situada á 18 1/2 leg. S. S. E. de Cumaná.

AMANAHEA ó APOLLONIA, peq. reino de la Guinea Superior en la Costa-de-oro, situado entre los rios Ancobra y Assino. Muchos pequeños rios, en tiempo de lluvias, inundan este pais que es tributario del Achanti; y no obstante abunda en arroz, mijo, batatas, cañas de azúcar y cocos. Los bosques producen escelente madera de construccion para las embarcaciones y están llenos de monos, elefantes y diversos pájaros. Este pais tiene poco ganado. La costa carece de puertos y de fondeaderos. El reino de Apolonia, como casi todos los estados fronterizos no tiene límites determinados. El rey es déspota; y favoreció á los Ingleses contra los Holandeses, que se hicieron odiosos por sus incursiones. Los primeros tienen allí un pequeño fuerte. De dicho pais se estrae oro, marfil, arroz, pimienta y aceite de palma. Cada mercader hace anualmente un regalo al rey; y en general, cualquiera que desee comerciar allí, tiene que presentarle alguna dádiva, por la cual obtiene al momento el permiso de traficar libremente. Los habitantes son bien formados, ligeros y tienen los labios mas delgados y la nariz no tan chata como los otros negros. Son ademas aseados, reservados y muy hospitalarios. Este reino se estiende 29 leg. á lo largo de la costa y tiene solo 5 1/2 de ancho. El rio Ahanta lo separa al O. del pais fértil de Ahanta, que está cubierto de bosques.

AMANAPURA, fuerte de la isla de Ceylan sit. á 3 1/4 leg. O. de Candia, edificado en la cumbre de una montaña escarpada, á 3310 pies sobre el nivel del mar. Domina todo el pais, y al pie de la montaña se halla un acantonamiento ingles con cuarteles y pabellones para oficiales y soldados, á poca distancia de una poblacion grande, que tiene un Bazar.

AMANATSK, V. de la Rusia eur., gob. de Oremburgo, distr. y á 5 1/4 leg. O. N. O. de Buguruslan.

AMANBAI, r. del Paraguay, formado por el Rapazes y el Rapatigas, que tienen sus fuentes en el monte Amanbahy, corre al S. E., y entra en el Paraná, precisamente bajo el trópico enfrente de la grande isla de Salta, despues de un curso de 9 1/2 leg. del O. N. O. al E. S. E.

AMANCE, V. de Francia, dep. del Alto Saone (Franco-Condado), distr. y á 4 leg. N. N. O. de Vesoul, cab. de territ., sit. en el monte de Amance, al pie del cual corre el Superbe. Pobl. 900 hab.

AMANCE, lug. de Francia, dep. del Meurthe (Lorena), distr., territ. y á 2 leg. N. E. de Nancy. Está bien edificado sobre montaña, en donde habia antiguamente uno de los principales fuertes del pais. Federico rey de los Romanos hizo prisionero en sus cercanias al duque Tibaldo 1 en 1218. Pobl. 464 habitantes.

AMANCEY, lugar de Francia, dep. del Doubs (Franco-Condado), distr. y á 4 leg. S. S. E. de Besançon, cab. de territorio. Pobl. 600 hab.

AMAND (SAN) ó SAN AMAND MONTROND, C. de Francia, dep. del Cher (Borbonés), cab. de distr. y territ., sit. cerca del rio de su nombre, á 7 1/4 leg. S. S. E. de Bourges. Tiene un tribunal civil, una sociedad de agricultura y un teatro; es una de las ciudades mas mercantiles del dep., y su comercio consiste en madera de construccion, duelas, hierro, vino, castañas, cáñamo, lana, ganado y pieles de cabra. En sus alrededores tiene dos fraguas, dos taladros de cañones y una fábrica de porcelana. Pobl. 5.474 habitantes. El distrito encierra 121 poblaciones y 83.933 hab. Está dividido en 11 territorios; Charenton, Chatean-Meillant, Chateau-Neuf, le Chatelet, Dun-le-Roi-sur-Auron, la Guerche, Lunires, Nerondes, Saint-Amand, Saucoins, y Sauzais-le-Potier.

AMAND (SAN), lug. de Francia, dep. del Loir-et-Cher (Blaisois), distr. y á 2 leg. de Vendome, cab. de territorio. Pobl. 450 habitantes.

AMAND (SAN), V. de los Paises-Bajos, prov. de Amberes, distr. y á 3 1/2 leg. O. N. O. de Malines, territ. de Puers, sit. en la márgen derecha del Escaut. Comercia en cerveza, vinagre y sal purificada. Celebra dos férias anuales de ganado, el jueves antes de San Pedro, y el martes despues del segundo domingo de setiembre. Pobl. 2.400 hab.

AMANDA, fuerte de los Estados-Unidos, sit. á orillas del Glaize, estado del Ohio, á 28 2/3 leg. N. O de Columbus, entre los fuertes de Jennings, y Santa Maria.

AMANDA, distr. de los Estados-Unidos, estado de Ohio, cond. de Perfield. Pobl. 1.221 habitantes.

AMAND-DE-BOUEXE (S.), lug. de Francia, dep. del Charente (Angoumois), distr.

Digitized by Google

y a 3 leg. N. N. O. de Angulema, cab. de territorio. En otro tiempo tenia una abadia fundada por San Amand. Pobl. 1.400 hab.

AMAND-EN-PUYSAIE (SAN), peq. C. de Francia, dep. del Nievre (Nivernais), distr. y á 3 leg. N. N. E. de Cosne, cab. de territ. En lo alto del estanque de Maisonfort tiene una fragua, en donde se prepara el hierro para fabricar armas blancas é instrumentos aratorios; y tiene tambien una fábrica de vidriado. Su territorio encierra una mina de ocre, una cantera de asperon, y mucha madera. Pobl. 1.400 habitantes.

AMANDI, (SANTA MARIA DE) felig. E. de Esp. en Galicia, prov. y á 19 leg. de Santiago y á 11 de Lugo, jurisd. de su nombre. Á. O. 265 hab. Sit. á or. del Sil.

AMANDI, parr. de Esp., prov. de Asturias, concejo de Villaviciosa, obisp. de Oviedo. Su poblacion consiste en varias casas dispersas, y 15 lugarcitos con una escuela. La bañan cinco rios dividiéndola en otras tantas porciones desiguales. El valle que se estiende desde el paseo del Retremar hasta Casquita, es lo mas ameno y delicioso de Asturias, por sus frondosas arboledas, praderias, plantios de manzanos, y por la buena disposicion de sus caseríos. Algunos de sus montes están cubiertos de robles y castaños. Prod.: mucho grano. Dista 1/2 leg. de la cabeza de partido.

AMANDI, ald. ab. de España en Galicia, prov. de Lugo, jurisd. y de la parr. de Pombeiro (V.).

AMAND-LES-EAUX, (SAN) C. de Francia, dep. del Norte (Flandes), distr. y á 4 3/4 leg. E. N. E. de Douai, cab. de territ., sit. en la márgen izquierda del Scarpe. Sus aguas minerales son muy celebradas, y se recetan para las afecciones catarrales y reumáticas etc. Se toman ordinariamente durante 15 dias, y la estacion dura desde el 1.º de junio hasta el 1.º de setiembre. Las tres fuentes de aguas minerales distan de la ciudad una legua corta. Empezaron á frecuentarse despues de la conquista de Flandes en el reinado de Luis XIV: sin embargo los restos de antigüedades encontrados en algunas escavaciones verificadas en los alrededores de la fuente principal, dan lugar á creer que lo habian sido en tiempo de los Romanos. Indust.: fábricas de loza, de cobértores de algodon, de hilo bramante, de jabon negro, y de curtidos. Celebra una feria que dura 9 dias y empieza el 31 de mayo. Pobl. 8178 hab.

AMANDOLA, V. de los Estados Pontificios, delegacion y á 4 1/2 leg. S. E. de Camerino, situada en la márgen derecha del Tenna.

AMAND-ROCHE-SAVINE. (SAN) lug. de Fr., dep. de Puy-de-Dome, (Overnia) distrito y á 1 2/3 leg. O. N. O. de Ambert, cab. de territorio. Pobl. 1.800 hab.

AMAND-TALLENDE, (SAN) peq. C. de Fr., dep. de Puy-de-Dome (Overnia) distrito y á 2 leg. S. S. E. de Clermont-Ferrand, cab. de territorio. Pobl. 1.700 hab.

AMANGUCHI, C. del Japon en la isla de Nifon, y princip. de Nagatto; es una de las mas ricas del imperio. Sit. á 75 leg. O. S. O. de Miako. Lat. N. 34° 15'; longitud E. 135° 1'.

*AMANIDOE PYLOE, garganta ó desfiladero del monte Ausanus por donde se comunicaban la Cilicia y la Siria, cerca del cual y junto al Issus fue en donde Alejandro ganó una memorable batalla contra Dario.

AMANS, (SAN) lug. de Fr., dep. del Lozere, (Gévaudan) distr. y á 3 leg. N. N. O. de Mende, cab. de territorio. Industria: fábricas de sargas, conocidas con el nombre de Xerguillas; sargas llamadas de Mende para forros, cortinas de cama y vestidos. Poblacion 3.300 hab.

AMANS-DES-COTS, (SAN) lug. de Fr., dep. del Aveiron (Rouergue) distrito y á 4 leg. N. N. O. de Espalion, cab de territorio. Pobl. 700 hab.

AMANS-LABASTIDE, (SAN) V. de Fr., dep. del Tarn, (Guyenne) distr. y á 4 1/2 leg. S. E. de Castres, cab. de territorio, sit. en el pendiente de la montaña negra, y á or. del Thoré, que la separa de San Amans Valtoret. Indust.: fábricas de hilados de lana. Tiene un templo de protestantes. Pobl. 2.000 hab.

AMANTAÑA, (S. MIGUEL DE) isla del lago Titicaca, en la América merid. Tiene 2 1/2 leg. de circunferencia, y se encuentran en ella muchas huertas que producen frutas, legumbres y flores. En las cumbres de las montañas se ven algunos lugares edificados de piedra casi arruinados. Las casas son de una misma altura, las calles regulares y las plazas públicas bastante espaciosas y bien adornadas.

AMANTEA, peq. C. y puerto de mar en la costa occidental del reino de Nápoles, provincia de la Calabria Citerior, distr. de Paola, cab. de territorio á 4 1/2 leg. S. O. de Cosenza. Está ceñida de murallas, y es plaza fuerte de 5.ª clase. En 1806 un castillo viejo que la defendia sostuvo un sitio muy largo. Tiene cuatro iglesias parroquiales, algunos conventos, y una escuela de bellas letras fundada por Fernando IV. Tiene aguas minerales, y se cree que es la antigua *Nepezia*. Pobl. 2.700 hab.

AMAONAS, C. de Nueva Granada, prov. de Mainas sit. á 9 1/2 leg. N. E. de San Joaquin de Omaguas, en la confluencia del Nauay y del Ilagay, á poca distancia del rio de las Amazonas.

AMAPAES, nacion bárbara de Indios feroces de la nueva Andalucia en América, al O. del rio Orinoco, y cerca del monte de Paria: habitan entre los rios Caturj, Cavari y Meta. Confinan con los Isapericos, con los cuales están en guerra continua: son valientes y atrevidos; pero sinceros y fieles: viven de la caza y de la pesca, y sus armas son arcos y flechas, que untan con un veneno muy activo, hecho de yerbas: el territorio se llama Amapaya y está compren-

Digitized by Google

dido en la provincia de Paria.

AMAPALLA, C. del reino de Guatemala, prov. de Nicaragua, situada en una lengua de tierra bañada por el Grande Océano, á 5 2/3 leg. S. de San Miguel, y á 80 S. E. de Guatemala. Lat. N. 13° 12'.

. AMAPUR, (AMAPOOR, peq. C. del Indostan ingles, presid. de Bengala, antigua prov. y á 17 leg. N. E. de Agrah.

. AMARABAD ó AMRAVITY, peq. C. del Indostan, estado de Nizam, antigua prov., y á 21 leg. S. S. E. de Hayder-abad.

. AMARALIK FIORD, bahia de la costa occidental de Groenlandia, distr. de Gudhaab. Lat. N. 64° 30'; long. O. 46° 3'.

. AMARANTE, jutisd. S. de Esp. en Galicia, prov., obisp. y á 7 leg. de Lugo: se compone de 10 feligresias.

. AMARANTE, (SANTA MARIA DE) felig. S. de Esp. en Galicia, prov. y obisp. de Orense, jurisd. de Maside. J. O. 456 hab.; sit. y prod. (V. MASIDE).

. AMARANTE, (SAN FELIX) felig. S. de España en Galicia, prov. y obisp. de Lugo, cab. de la jurisd. de su nombre, con 10 feligresias que corresponden al Conde de Amarante. A. O. 230 hab. Tiene una parroquia compuesta de las aldeas de Bellos, Bilalion, Chorente y Ermide.

AMARANTE, (SAN MARTIN DE) felig. S. de Esp. en Galicia, prov. de Lugo, jurisd. de San Felix de Amarante A. O. 127 hab. Tiene una parr. que se compone de dos aldeas, que son Fontelo y Lodeiro.

AMARANTE, V. R. de Portugal, prov. de Entre-Duero-y Miño, com. y á 5 leg. S. E. de Guimaraens, obisp. y á 11 leg. E. N. E. de Porto. Tiene J. de Fora, vereadores y demas oficios de justicia; un convento de monjas, un hosp., casa de misericordia y una escuela de latinidad. Pobl. 1.607 hab. Sit. en un pendiente en la márgen derecha del rio Tamaga, sobre el cual tiene un puente de 3 arcos. Esta villa, cuya fundacion remonta á los años 360 antes de J. C., se çompone de una larga, pendiente y tortuosa calle con algunos buenos edificios. Es muy notable la iglesia parroquial, que lo es el convento de Dominicos. Sus alrededores son deliciosos y contienen fuentes de aguas minerales. Tiene voto en cortes y celebra feria el 6 y 20 de cada mes.

ALMARASSI, lug. de la isla de Timor en las Molucas: su gefe toma el titulo de emperador, y paga tributo á los Holandeses. Este lugar está sit. á or. del mar; y los Holandeses cargan en él madera de construccion. Se encuentra en su territorio el palo sándalo blanco.

AMARAVATI ó KARUR, peq. r. del Indostan, antigua prov. de Caimbetur: nace al N. E. de las montañas que separan las posesiones inglesas de las de Travancore, y corre del S. O. al N. E. Despues de haber recibido el tributo de muchos rios, riega la ciudad y el fuerte de Karur del que toma el nombre, desaguando en seguida en el Kavery, á 3 leg. E. N. E. de esta ciudad, despues de un curso de 24 leg.

AMARGOS, isla de la costa de Chile, sit. en la embocadura del Valdivia, á 5 leg. O. de la ciudad llamada tambien Valdivia. Tiene un pequeño fuerte.

AMARGOSO, r. del Brasil, prov. de Rio Grande: desagua en el Atlantico por una ancha embocadura, entre la punta de las Pedras y la de Mel, por los 4° 45' lat. S., despues de un curso de 29 leg. del S. O. al N. E.

AMARGURA ó GARDNER, isla del Grande Océano, en el Archipiélago de los Amigos, por los 17° 40' de lat. S. y los 171° 0' long. O. Es bastante elevada y bien regada. Al N. O. de esta isla se observan vestigios de erupciones volcánicas. Fué descubierta por Maurello en 1781, que le dió el nombre de Amargura, con motivo del aspecto salvage que presenta, y del disgusto que tuvo por no encontrar víveres en ella. Los Ingleses, que la visitaron en 1791, la llamaron *Gardner*, (jardinero) ignorando que ya hubiese sido descubierta.

AMARIBO, r. de la Guyana francesa, que nace á 32 leg. O. S. O. de Cayenne, corre al N. y desemboca en el Océano Atlántico, á 2 1/2 leg. N. E. de Marony, despues de un curso de 33 1/2 leguas.

AMARI LACUS, lago de Egipto, sit. cerca de Heropolis que servia para establecer la comunicacion entre el canal de Trajano y el Mar Rojo.

AMARILLO, (MAR) division considerable del Grande Océano, entre la China propia y la Corea, en la parte septentrional del mar que los Chinos llaman *Tung-hai* que significa mar del Oriente.

Los geógrafos no están acordes acerca de la estension que se le debe dar. Segun algunos autores, el mar Amarillo baja al S. hasta la costa de la prov. de Kiang-Su, y determinan su límite meridional por una línea tirada á poca diferencia desde la embocadura del Hoang-ho hasta el estremo S. O. de la Corea; segun otros, este mar solo comprende una grande concavidad que se adelanta entre la Corea y las provincias de Chantung, Tchi-li, Ching-king; señalando su entrada la estremidad oriental del promontorio de Chantung y las islas de James Hall.

Este grande golfo se estiende prócsimamente entre los 37° 25' y los 41° lat. N., y entre los 121° 27' y los 129° long. E. Tiene unas 120 leg. de largo del E. al O. y su anchura media es de 46 leg. del N. al S. Se halla dividido en dos partes casi iguales por una larga península que sale de la provincia de Ching-King, y que los ingleses llaman *Regents Sword* (Espada del Regente). La parte oriental no lleva nombre particular; la parte occidental toma los de golfo de Tchi-li y golfo de Liao-Tung. En este mar se ven las islas de Juan Potocki, al N. E.; y las de Miatau al S.

AMARILLO, (RIO) en el imperio Chino

(v. HOANG-HO)

AMARIN, (SAN) peq. C. de Fr., dep. del Alto Rin, (Alsacia) distr. y á 5 leg. N. N. E. de Belfort, cab. de territorio; sit. en un hermoso valle á or. del Thuren. Indust.: fábricas de telas de algodon. Sus alrededores abundan en hierro, y tienen fraguas en donde se elabora muy bien el acero. En ella se celebran dos ferias anuales; una el 21 de julio, y otra el 24 de octubre que dura dos dias, en las cuales se vende quincalla, tejidos y ganado. Pobl. 1.700 hab., comprendidos los de Vogelbach.

AMARISCOGGIN, r. de los Estados-Unidos. (v. ANDROSSCOGGIN.)

AMARITA, lug. R. de Esp., prov. de Álava, herm. de Vitoria, obisp. de Calahorra, Pobl. 119 hab. Sit. á or. de un rio que entra en el Zádorra, mas adelante de Mendivil. Prod.: granos.

AMARO, (SAN) ald. de Esp., prov. de Asturias, conc. de Aviles, jurisd. de Castrillon (v. PILLARNO).

AMARO, (SAN) ald. ab. de Esp. en Galicia, prov., obisp. y jurisd. de Lugo, de la parr. de Castro (V.).

AMARO, (SAN) ald. S. de Esp. en Galicia, prov. y obisp. de Lugo, jurisd. de Bóveda, de la parr. de San Martin de Bóveda (V.).

AMARO (S.), peq. C. del Brasil, prov., comarca y á 9 2/3 leg. N. O. de Bahía, sit. en la márgen derecha de Sergipodo-Conde que tiene un puente de madera, á 2 1/2 leg. de su embocadura. Tiene una iglesia parroquial, cuatro capillas, un colegio, y hermosos edificios; las calles son enlosadas. Está rodeada de colinas. El puerto se halla al entrar en la villa: comercia en azúcar, tabaco, rom y algodon. Tiene fácil comunicacion con Bahía.

AMARO (SANTO), peq. C. del Brasil, prov. de Bahía, distr. de Sergipo, poco poblada y sin comercio, pero bien situada á 1/4 de leg. N., y en frente de la confluencia del Sergipo y del Cotindiba.

AMARO (SANTO), hermoso lug. del Brasil, prov. de Rio-Grande-do-Sul, sit. en la márgen derecha del Jacuhy á 2 1/2 leg. O. de Freguezia Nova, y 6 1/2 E. de Rio Pardo. Tiene una hermosa iglesia parroquial.

AMASA, V. R. de Esp., prov. de Guipúzcoa, obisp. de Pamplona. A. O. 1.412 hab. Tiene un hosp. Sit. en la márgen del rio Oria á una leg. de Tolosa. Esta villa está unida á la de Villabona. Tiene voto en las juntas generales y particulares con asiento en el número 38. Prod: trigo, maiz, manzanas, castañas, aluvias y lino. Indust.: herreria y alfareria. En sus montes de robles, fresnos, hayas, olmos y alisos abundan los pastos, y se crian zorros, javalies, cabras y gatos monteses. Amasa estuvo separada y formó villa por si, aunque eran comunes con la de Villabona, los términos concejiles, la iglesia parroquial, la ferreria de Amasola (arruinada), y los molinos de Arroa y Orcaiztegui; se unieron sin embargo ambas villas para evitar los frecuentes litigios, y otorgaron concordia, que fué aprobada por el Sr. Don Felipe III en 1620, y desde entonces se reputan por una sola villa. Hace por armas en campo de oro un árbol verde entre cinco flores de lis con dos leones rapantes.

AMASEÑO, Canal de los Estados-Pontificios. Es un brazo del rio del mismo nombre. Corre desde los alrededores de Fossa Nova y desde la entrada de los estanques llamados pontinos, mas abajo de Liperno, hasta el Uffente cerca de la *Via Appia*, por una estension de cerca de 2 leg. Algunos barcos pasan por este canal, que tiene por objeto el secar los pantanos.

AMASIA ó AMERCHIA, desierto de la Arabia en el Yemen, entre Saade Haid y Be-Kyl. En medio de este desierto se encuentra la pequeña fuente de Birket-Soidan, cerca de la cual los viageros se detienen á pasar la noche.

AMASIEH ó AMASIA, Sandjiacato de la Turq. asiát., bajalato de Sivas. En esta comarca terminan los montes Djanik, y se eleva cerca de Amasieh el Tachan-Dagh. Todo este pais está sembrado de montañas, colinas y valles. Las montañas están cubiertas de espesos bosques: las colinas de morales, y los vallados de trigo, arroz y árboles frutales. Cerca de Haduktchai se hallan minas de plomo con mezcla de plata.

AMASIEH ó AMASIA, C. de la Turquia asiát., cab. de Sandjiacato, bajalato de Sivas, sit. á 12 leg. S. S. O. de Samsun al pie de los montes Djanik. Lat. N. 40° 50'. Long. E. 39° 42'.

Es residencia de un arzobispo griego. La atraviesa el Iechil-Ermak, el cual tiene cinco puentes; dos de madera y tres de piedra. Uno de estos puentes fué construido con los restos de los magníficos edificios que adornaban en otro tiempo esta ciudad. Un castillo situado en la parte mas elevada de una peña defiende la ciudad, á la cual se llega por un camino abierto en la misma roca; y hermosos pórticos sirven de entrada á grandes aposentos circulares que los Turcos pretenden haber sido cuarteles ó cuerpos de guardia; pero se presume con fundamento que fueron los sepulcros de los antiguos reyes del Ponto. Los Griegos ó los Romanos son los únicos pueblos que hayan podido emprender un trabajo tan admirable, y que presentaba tantas dificultades que vencer. Amasieh es grande y bien poblada; sus calles son estrechas y sucias, y sus casas son en parte de madera y en parte de piedra. Tiene bazares, baños públicos, bellos paseos, y mezquitas, una de las cuales lleva el nombre del Sultan Bayaceto que la mandó edificar. Es un hermoso edificio con dos torres muy altas y todas de piedra sillar. Otro edificio magnífico fundado tambien por Bayaceto, es el colegio llamado celeste, y en el dia se está arruinando. Las campiñas de Amasieh producen un vino muy estimado. Los árboles frutales y los morales crecen allí en abundan-

Digitized by Google

cia. La seda forma el principal ramo de comercio de esta ciudad; es naturalmente muy blanca, y abastece á las fábricas de Damasco y de Alepo. Se fabrican en Amasieh telas pintadas; y otro ramo del comercio de esta ciudad consiste en pieles, cueros, rubia de muy buena calidad, granilla de Aviñon ó piracanta, trigo y pelo de cabra. Publ. 25.000 hab., de los cuales una gran parte son cristianos, y los demas son judíos, armenios y turcos. Todos se distinguen por su urbanidad para con los estrangeros. Las mugeres pasan por las mas hermosas, y las mas atractivas del Asia Menor. Amasieh fué primeramente ciudad libre de Capadocia; y en seguida bajo el poder de los Romanos, perteneció al Ponto Polemiaco. En tiempo de la edad media fué residencia de los principales sultanes turcos. Mustafá, hijo de Mahomet II, la gobernaba cuando Yusuff, general de Uzun Hassan, rey de Persia, saqueó Tokat el año de la egira 877 (de J. C. 1.472.) Ahora es patrimonio de una sultana que la hace gobernar por un Vaivodo.

Es patria de Selim I, de Mohammet Ben-Cassem y de Ali Ben-Hussein; los dos últimos son autores de mucho crédito entre los Arabes. Su principal gloria consiste en haber sido la cuna de Estrabon, uno de los mas célebres geógrafos de la antigüedad, y de Mitridates, rey del Ponto.

AMASIA, C. de la costa S. E. de la isla de Timor, en el Archipiélago de las Molucas. Lat. S. 10° 18'. Long. E. 129° 9'.

AMASTRAH ó AMASSERAH, *Amastris*, C. de la Turq. asiát. en la Anatólia, Sandjiacato y á 21 1/2 leg. N. N. E. de Boly, y á 53 E. N. E. de Constantinopla. Lat. N. 41° 45' 27''. Long. E. 36° 47' 38''. Está edificada en forma de anfiteatro sobre una colina que domina el mar Negro, entre dos puertos medio cegados por las arenas, y que apenas pueden contener 20 embarcaciones. El uno está casi abandonado; el otro ofrece abrigo seguro contra los vientos del O. y contra las corrientes del Bósforo. Esta ciudad está defendida por una ciudadela que encierra una mezquita. Se ven en ella algunos restos de antigüedades, tales como algunas cañas de columnas, y restos de un templo de Neptuno. Su territorio da mucha madera de construccion.

AMAT, isla del Grande Océano. (v. TAITI.)

AMAT, r. de la Rusia europ., gob de Livonia, distrito de Venden: nace cerca del lugar de Aula, corre al O. y desagua en el Aa, á 1 2/3 leg. mas abajo de Venden, despues de un curso de 9 leg. Se pescan en él algunas perlas.

AMATAFOA ó TOFOA, isla del grupo de los Amigos. Tiene un volcan activo, que los habitantes miran como una divinidad, ó como su morada. Lat. S. 19° 40'. Long. O. 171° 22'.

*AMATHAIM, C. de Palestina de la Tribu de Ephraim, patria de Samuel.

AMATHONTE, peq. lug. de la isla de Chipre, cerca del mar, á 1 1/3 leg. N. E. de Limassol: ocupa el sitio de la antigua ciudad del mismo nombre, y se ven aun los cimientos de las murallas bañadas por el mar, columnas, arcos rotos y catacumbas. Ecsisten tambien en la cumbre de una montaña dos vasos enormes cortados en una peña adornados en sus cuatro ángulos con figuras de toros. Se dice que servian para las libaciones hechas en honor de Adonis.

*AMATHUS ó AMATHUSA, C. de la isla de Chipre, sit. al S., y cerca del Lyco. Fué poblada en un principio por Fenicios y despues por Griegos de diferentes paises de la Grecia. Su fertilidad y gran comercio le proporcionaron inmensas riquezas; y el vergonzoso culto dedicado en ella á la diosa Venus, le dió la celebridad de que gozó en los antiguos tiempos. Toda la isla llevó el mismo nombre. *Strab., Ptol., Virg.*

AMATICO, lug. del rei. de Guatemala, prov. de Vera-Paz. Da su nombre á una bahia, en cuyas orillas está situada, al S. del golfo de Honduras, y á 24 leg. E. S. E. de Vera-Paz. Sus habitantes se ocupan en el corte del palo campeche.

AMATITLAN, V. del reino de Guatemala, prov. y á 5 leg. S. S. E. de la misma. Tiene fuentes de aguas termales, una hermosa iglesia, y un magnífico convento de Dominicos. Se hace en ella un gran tráfico de algodon, frutas, y sal que recogen los habitantes á orillas del lago del mismo nombre.

AMATOS, alq. S. de Esp., prov. y á 5 leg. de Salamanca, part. de Salvatierra de Tormes, 4° de abajo. A. P. 20 hab. Sit. á or. de un arroyuelo que se incorpora con el rio Alandiga. Prod.: gran., legum., pastos y ganados.

AMATOS, desp. R. de Esp., prov. y á 4 leg. de Salamanca, part. de Alba, 4° de Rio al mar. A. P. 83 hab.

AMATOS DEL RIO, desp. R. de España, prov., part., obisp. y á 2 leg. de Salamanca, 4° de Peña del Rey; 6 hab. Sit. á or. del Tormes. Prod.: granos, legum., vino, pastos, y ganados.

AMATRAIN, lug. de España en Navarra, merind. de Olite, valle y arcipr. de Orba, obisp., y á 5 leg. de Pamplona. A. O. 70 hab. Sit. en terreno llano cercado de montes. Prod.: granos.

AMATRICE, peq. C. del reino de Nápoles, prov. del Abruzo Ulterior II, cab. de territorio, distr. de Civita-Ducale, sit. á 6 leg. N. N. O. de Aquila, en una colina agradable, en donde nace el Tronto. Tiene cinco parroquias, dos montepíos, una escuela de bellas letras, y fábricas de cobertores de lana. Esta ciudad tiene el título de principado. Es patria del filósofo y médico Masseis.

AMAVIDA, lug. y ald. S. de Esp., prov., obisp., part. y á 6 leg. de Avila, estado de Villatoro. A. P. 396 hab. Sit. entre sierras. Prod.: granos, algarrobas, legum., y lino. Su término abunda en aguas y cante-

Digitized by Google

ras, aunque la poblacion carece de aquellas.

AMAXICHI ó AMAKUKI, C. cap. de San Mauro (una de las islas Jónicas) situada en su estremo septentrional, á orillas de una bahía formada por el canal que separa esta isla de la Turquía, y en un llano arenisco, pero muy fértil. Lat. N. 38° 47′; long. E. 24° 24′. Esta ciudad defendida por un fuerte castillo, es residencia del gobierno de la isla y de un obispo griego. Es pequeña y mal edificada. La mayor parte de las casas son de madera y de un solo piso, á causa de los frecuentes temblores de tierra. La calle mayor es muy ancha. La plaza de San Marcos, embellecida con el palacio del gobernador, está adornada ademas con una estatua de mármol. Amaxichi tiene 14 iglesias griegas, fábricas de hilados de algodon y de cuntidos, y dos puertos: el de Drápano es el mejor. El manantial de Megalivrisi abastece á la ciudad de agua, desde donde es conducida á la fortaleza por un largo acueducto. En sus alrededores tiene manismas que dan bastante sal. Pobl. 6.000 habitantes.

AMAY, lug. de los Países Bajos, prov. de Lieja, distr., territorio y á 1 1/4 leg. N. E. de Huy. En sus cercanías se encuentra arcilla amarilla para vidriado. Pobl. 2.000 habitantes.

AMAYA, con su barrio llamado Peones, V. S. de Esp., part., arzob. y á 10 1/2 leg. de Búrgos, jurisd. de Villadiego, cuadrilla de Amaya. A. O. 346 hab. Sit. al pie de una alta peña cerca del nacimiento del rio Fresno que corre de N. á S. Prod.: granos, pastos y ganado.

AMAYAS, ald. R. de Esp., prov., de Guadalajara, part., obisp., y á 9 1/2 leg. de Siguenza, sesmo del Campo. Tiene Reg. P. y 216 hab. Sit. en una altura llana. Prod.: granos, legum., yeros, ganado lanar, vacuno y de cerda; tiene buenos montes de encina, y roble y pastos. Industria: ganadería y arrieria.

AMAYUELAS DE ABAJO, V. R. de Esp., prov., obisp. y á 4 leg. N. de Palencia, part. de Larrion. A. O. 213 hab. Sit. en el valle de las siete villas ó lomas de Carrion. Prod.: trigo, ceb., legum. y vino.

AMAYUELAS DE ARRIBA, lug. S. de España, prov., obisp. y á 12 leg. N. de Palencia, part. de Carrion. A. M. 237 hab. Sit. en el valle de las siete villas ó lomas de Carrion. Prod.: granos, vino y legum.

* AMAZONAS, nombre de algunas tribus de mugeres guerreras que los historiadores colocan en Africa y en diversas regiones de Europa y Asia. Se cree que las mas antiguas son las Africanas. En un principio habitaron las costas septentrionales y al occidente de Africa. Si se da crédito á muchos escritores antiguos, subyugaron á los habitantes del Atlas, á los Númidas y á los Etiopes, así como á las mas de las naciones Africanas, y recorrieron la mayor parte del mundo conocido entonces. Otra tribu de mugeres igualmente guerreras las detuvo en la carrera de sus conquistas, y estas fueron las Gorgonas (vide). Pero á pesar de esto, despues de una continua alternativa de reveses y de victorias, triunfaron las primeras de sus rivales y las esterminaron enteramente. Las Amazonas africanas á pesar de su carácter vengativo y ambicioso; conocieron sin embargo las ventajas de la paz, fundaron varias ciudades, y admitieron el matrimonio. Los hombres estaban encargados de los hijos y demas cuidados domésticos. Hércules sugetó y destruyó esta nacion singular mucho tiempo antes de la guerra de Troya. *Diod.*

Las Amazonas asiáticas y europeas tuvieron su orígen en el Asia Menor, en donde vivieron en un principio con sus maridos sin formar ningun pueblo independiente. Robadas inopinadamente por una flota griega y arrancadas de su patria y de sus familias, asesinaron á sus robadores; pero no sabiendo gobernar las embarcaciones, fueron echadas sobre la costa de la laguna Meotis, en donde se detuvieron y establecieron. Las que habian quedado en Asia se reunieron bajo el mando de Tómiris, que eligieron reina, obligaron á los hombres á llenar los cuidados domésticos, conquistaron algunas ciudades vecinas, fundaron otras, tales como Éfeso, Smirna, Thyatira, Magnesia y la llamada Themiscira su capital, en las vastas llanuras situadas cerca de la embocadura del Thermodon. Al fin estendieron sus conquistas hasta las fronteras de la Siria por una parte, y hasta mas allá del Tanais por otra, reuniéndose últimamente á sus antiguas compatriotas. Aunque su imperio se debilitó desde este momento, con todo aun se hicieron memorables por tres grandes espediciones: una en Atica contra Teseo, en la que fueron vencidas, y su reina Antiope obligada á casarse con el vencedor; y las otras dos por los tiempos del sitio de Troya. La primera fué dirigida contra Priamo, y la segunda en su defensa. No se sabe el fin que tuvieron las Amazonas asiáticas. Las últimas que se mencionan en la historia, son la reina Penthesilea, que despues de la muerte de Hector, combatió contra los griegos y murió á manos de Aquiles; Tómyris, que metió la cabeza de Ciro en un pellejo lleno de sangre; y finalmente Thalestris que visitó á Alejandro, cuando este Príncipe pasó á conquistar el Asia.

A todas estas relaciones se añaden otras no menos fabulosas, tales como que dichas heroínas se cortaban ó quemaban un pecho para poder manejar el arco y lanzar los dardos con mas soltura, de donde suponen algunos que tomaron el nombre (es decir de la partícula griega privativa *a*, igual á la nuestra *in* y de la palabra *mazon*, pecho); y que para perpetuar su generacion iban á las fronteras á contraer enlaces temporales, abandonando despues á los varones que daban á luz. No es de suponer que hayan ecsistido jamas naciones compuestas de muge-

Digitized by Google

res solas, esto es, de mugeres guerreras y conquistadoras: lo único que puede congeturarse es; que tribus bárbaras de diversos paises, abandonando en tiempos remotos sus desiertos se internaron por algunos paises de Africa y Asia, y aun de Europa, en donde cometieron espantosos estragos y devastaciones.

Las mugeres de estas tribus acompañaban á sus maridos en las guerras: la historia conservó el recuerdo de estas incursiones; pero lo que mas debió escaltar la imaginacion de los pueblos acometidos debió ser la presencia de estas mugeres terribles que tomaban parte y acaso escedian los furiosos desórdenes cometidos por sus maridos: el tiempo y las relaciones que conserva la tradicion, generalmente escageradas; no debieron conservar sino lo mas singular y estraordinario de los hechos, lo que fué pasando de generacion en generacion, y cada vez mas desfigurado. Si á esta razon se añade lo que influye en estas cosas la afectada imaginacion de los poetas ó la credulidad de algunos historiadores, se verá que no es sino muy natural la noticia que ha llegado hasta nosotros de estas supuestas heroinas. *Herod., Plin., Diod., Q. Cur., Just., Hyg., Virg.*

AMAZONAS, (RIO DE LAS) ORELLANA, MARAÑON Y SOLIMOENS, R. de la América meridional y uno de los mas grandes del mundo. Los Españoles lo llaman *Marañon* y los Indios *Güiena*. El nombre de Amazona lo toma en su confluencia con los grandes rios Tunguragua y Ucayala que se unen por los 4° 25′ lat. S. El primero sale del lago Lauricocha en los Andes del Perú, por los 11° lat. S., y corre al N. hasta Jaen de Bracamoros, por los 6°, en donde empieza á ser navegable; vuelve al E.; y despues de haber atravesado el Pongo de Manseriche, cerca de Borja, recibe por la izquierda el Morona y el Tigre, y por la derecha el *Huallaga* y algunos otros rios, antes de llegar al punto de su union con el Ucayala. Este último nace en los montes Caiiloma, con el nombre de Apurimac, á poca distancia al N. E. de Areguipa, entre los 16 y 17° lat. S. En su curso tortuoso al traves de los Andes, recibe muchos rios, entre otros el Beni, que es muy considerable; y despues de su confluencia con este rio es cuando toma el nombre de Ucayala, y se reune al Tunguragua. No se sabe todavia á cual de estos dos rios deba mirarse como brazo principal de las Amazonas. Tomando en consideracion la lejania de las fuentes del Ucayala, y el número de rios importantes que recibe, parece que debia tenerse por el principal: y ya desde su descubrimiento ha sido tenido por el verdadero Marañon, y efectivamente se le ha dado el nombre de antiguo Marañon; y el de Nuevo ó Alto Marañon, al Tunguragua. Entre los afluentes del Apurimac, merece consideracion el Pari, que nace cerca de Pasco, al N. E. de Lima, en un lago vecino á aquel en donde nace el Tunguragua. Desde el punto de reunion de los grandes rios que toman allí el nombre de Amazonas hasta la confluencia del Rio Negro, los Portugueses dan a dicho rio el nombre de Rio do Salimoens; y en su curso de cerca 296 leg., se engruesa por la derecha con las aguas del Cassiquin, del Yavari, del Yutau, del Yurua y del Purus; y por la izquierda con las del Rio Napo-del-Ica, del Yupura, y de muchos otros rios menos considerables. Desde su confluencia con el Rio Negro hasta la isla Caviana, el rio de las Amazonas tiene un curso de 252 leg., y desemboca en el Océano Atlantico bajo el Ecuador por medio de dos brazos que le hacen formar aquella isla. Los rios que recibe por la izquierda en este espacio son de poca importancia; no asi los que recibe por la derecha; pues se le reunen el Madeira, el Topayos y el Xingu, que son muy considerables. El Tocantins, aunque reunido á las Amazonas por el Tajipuru, no puede considerarse como afluente de este rio; pues tiene su embocadura particular en el Océano, al E. de la isla Marajo ó San Joaó. La estension del curso de las Amazonas desde el nacimiento del Tunguragua hasta el Cabo-Norte, en la Guyana portuguesa, es de 829 leg., comprendidas sus grandes sinuosidades. Su anchura varia desde media hasta una legua en la parte inferior, y aumenta á medida que se acerca á su embocadura, que se estiende desde el Cabo-Norte hasta el Cabo Magoary, apartados el uno del otro cerca de 52 leg. Esta anchura es tan considerable desde que se le reune el Xingu, que desde una de sus márgenes no se distinguiria la otra, aunque no estuviesen interpuestas las grandes islas intermedias que se suceden unas á otras, interceptando los objetos del otro lado. La profundidad de este rio es de mas de 100 brazas; y en algunos parages no se ha podido medir. En la estacion de las lluvias periódicas de esta parte de América, sale de su cauce, y coge una estension de mas de 40 leguas. Sumerge entonces las infinitas islas que contiene, muchas cambian de sitio, y se forman otras con los canales que el rio se abre por su irresistible impetuosidad. Sus aguas son cenagosas. La marea se hace sensible en este rio hasta Óvidos, cerca de 120 leg. distante de la isla Caviana. El curso del rio es tan rápido, que á su entrada en el Océano, rechaza las aguas del mar y corre sin mezclarse con ellas el espacio de 64 leg. dentro del Océano. Este efecto es tanto mas notable, por cuanto se pretende que pasado Óvidos, el pendiente del terreno es apenas sensible; pero esto no debe admirar, si se reflexiona que el cauce profundo de las Amazonas recibe todas las aguas que descienden de la parte oriental de la gran cordillera de los Andes, entre los 3° de lat. N. y 21° de lat. S., es decir, en un espacio de 480 leg. En la embocadura de este rio, que es la parte en la cual su canal se encuentra mas estrecho por causa de las islas que contiene, el

Digitized by Google

flujo del mar ofrece un fenómeno muy curioso durante los tres dias mas inmediatos á las lunas llena y nueva, que es cuando se verifican las mareas mas altas. El mar, en lugar de emplear cerca de 6 horas en subir, llega en uno ó dos minutos á su mayor altura, lo que no suele acontecer sin que preceda un aparato formidable. En efecto, desde una ó dos leguas de distancia se oye un ruido espantoso que anuncia el *pororoca*, que es el nombre que los Indios dan á esta terrible oleada. A proporcion que se acerca, el ruido aumenta, y presto se ve un promontorio de agua de 14 á 16 pies de altura, sigue otro de igual mole, y despues un tercero, y algunas veces un cuarto volúmen, los cuales se van sucediendo de muy cerca, y ocupan toda la anchura del canal. Cada una de estas oleadas viene con una rapidez prodigiosa, rompe y tala á su paso todo cuanto se le resiste, arrastra consigo grandes estensiones de terreno, desarraiga los árboles y devasta todo cuanto encuentra. Por todo su tránsito, la ribera queda rasa como si la hubiesen limpiado con el mayor cuidado. Las canoas y piraguas, y aun las mismas embarcaciones no tienen otro medio de librarse del furor de esta inundacion, sino anclando en parage donde haya mucho fondo.

El clima de los paises que riega el Amazonas, es caliente, húmedo y mal sano, particularmente el de los que se hallan situados junto á sus márgenes, los cuales estan espuestos á ser infestados de mosquitos y otros insectos incómodos. El pais en general está cubierto de espesa yerba, de cañaverales, de matorrales, y aun de bosques inmensos, en donde mora el *jaguar* ú onza americana, así como una gran cantidad de culebras, y estraordinario número de monos, y al mismo tiempo infinitas bandas de pájaros y aves de especies muy varias. Las aguas del Amazonas abundan en cocodrilos, de los cuales algunos tienen de 25 á 35 pies de largo. El pescado en que abunda, es de distintas clases; las tortugas son escelentes, y en tanto número que ellas solas podrian alimentar á todos los habitantes de las márgenes del rio. Durante la inundacion anual, los lagos y pantanos de las orillas del rio se llenan de pescado, y cuando las aguas se retiran, forman otros tantos viveros naturales en los que la pesca es fácil y abundante. Desde el Pongo de Manseriche en adelante, no se encuentra ni una sola piedra ni guijarro, de modo que los salvages que habitan esta comarca, no tienen ni siquiera idea de ellos.

La embocadura del rio de las Amazonas fué descubierta en 1500 por Vicente Yañez Pinzon. Las fuentes del Alto-Marañon se descubrieron por los años 1535, y el Español Francisco Orellana para recorrer esta comarca que le habian pintado abundante en oro y plata, partió de Quito en 1539, y se embarcó en el Coca, que mas abajo se llama Napo, y desagua en las Amazonas, y dejándose llevar de la corriente, llegó al Cabo-Norte, despues de una navegacion de mas de 520 leguas. Este aventurero, bajando el rio, desembarcaba á menudo para tomar víveres y reconocer á los habitantes; pero encontró gentes que, segun refiere el P. Acuña, sabian defender sus posesiones; por lo que se vió obligado á trabar con ellos repetidos combates, en los cuales tomaban parte las mugeres ayudando á los suyos con la mayor intrepidez y destreza, ya tirando flechas, ya sosteniéndose á pie firme sin perder terreno, lo que dió motivo á que Orellana dijera, que habia entrado en un pais de grande estension á lo largo de este rio, gobernado por Amazonas y adornó su relacion con cuanto refiere la antigüedad acerca de las Amazonas de las orillas del Thermodon; lo que hizo que en lo sucesivo se diese á este rio el nombre de rio de las Amazonas, y rio de Orellana. En 1560 Pedro de Ursoa fué conducido á este rio por el Hualaga, y pereció asesinado por algunos de sus compañeros, que continuaron en seguida hasta la embocadura del rio. En 1638, Pedro Texeiro enviado por el gobernador de Pará, á la cabeza de un numeroso destacamento de Portugueses é Indios, remontó las Amazonas hasta la embocadura del Napo, y siguiendo el curso de este rio llegó bastante cerca de Quito, desde donde se volvió por tierra con algunos Portugueses de su tropa. Portugal dependia entonces de España. Texeiro fué bien recibido, y un año despues volvió á Pará por el mismo camino, acompañado de los PP. Acuña y Atieda, nombrados para dar cuenta á la corte de Madrid de las particularidades del viage. Acuña imprimió la relacion de su viage, cuando la casa de Braganza se posesionó de Portugal, y temiendo los Españoles que la relacion de Acuña no diese á conocer á los Portugueses el camino para llegar por las Amazonas al Perú, se mandaron recoger las relaciones, de modo que es muy raro el ejemplar que existe de ellas en el dia. La carta ó mapa del curso de las Amazonas, bastante defectuoso, fué levantado por Sanson, sobre aquella relacion puramente histórica. En ella da el autor el nombre de Amazonas al brazo que viene de Quito, y al que procede del S., el de Marañon. Pagan lo describe del mismo modo en su *Relation de la grande riviere des Amazones. Paris* 1656 *in* 12, acompañada de una mala carta. En 1707, el P. Fritz que descendió el rio hasta Pará hizo gravar en Quito una nueva carta mas correcta, de todo el curso de las Amazonas. Entonces se vino en conocimiento de que el Napo, que habia sido tomado por el brazo principal, no era mas que un afluente; pero la falta de instrumentos necesarios impidió al P. Fritz el fijar con ecsactitud la posicion de diferentes puntos, particularmente de la embocadura. En esta carta se da al Tunguragua el nombre de Marañon, y al Paro el de Ucayala ó Ucallali, palabra que en el idioma de los indígenas, significa confluente, y que pertenece unicamente al punto en donde se reunen el

Digitized by Google

Paro y el Tunguragua. El significado de esta palabra fué causa del error del P. Fritz, y los nombres que impuso á dichos puntos se han propagado á todas las demas cartas ó mapas. Por otra parte ha representado de un modo muy inexacto el curso del Ucayala, que no lleva marcado la cuarta parte de su estension ni la de sus afluentes. Esta carta reproducida en Europa en 1717, sirvió de guia á las que aparecieron despues. Por último La-Condamine, provisto de buenos instrumentos, descendió este grande rio en 1743 y 1744, y publicó en 1745 una buena carta y una escelente descripcion de su curso; en la que habló tambien de la comunicacion del Orinoco y de las Amazonas por un rio intermedio que los unia; comunicacion marcada en las antiguas cartas, y apoyada por la relacion unánime de los indígenas. Muchos geógrafos pusieron este hecho en duda, sosteniendo que esto era imposible: pero al fin M. de Humboldt ha probado que esiste esta comunicacion; pues habiendo salido del Rio-Negro, que es uno de los afluentes de las Amazonas, llegó al Cassiguiari, y subiendo este rio, llegó al Orinoco.

AMAZONAS, (PAIS DE LAS) vasta y dilatada region de la América meridional, que confina al N. con la línea Equinoccial, la cual pasa por entre este pais y el de Tierra Firme; al O. con el Brasil; al S. con el Paraguay; y al S. O. con el Perú. Tomó su nombre del rio de las Amazonas, que lo atraviesa. Comunmente se cree que Francisco de Orellana fué el primer europeo que penetró en este pais, bajando por este gran rio, y su derrotero fué este: en 1539 se embarcó muy cerca de Quito en el rio Coca, que mas abajo toma el nombre de Napo; desde este rio se dejó caer en otro mas grande, que le llevó á la costa occidental de la Guayana, en el cabo del Norte. Despues de una navegacion de 1.800 leg., segun á él le parecia, se halló á la entrada del rio de las Amazonas: algunas mugeres armadas, que encontró bajando el rio, de las cuales le dijo un Cacique que se librase, y que parecia querian oponérsele é impedirle el paso, dieron motivo con eso á llamarlo Rio de las Amazonas. Sus orillas ó costas estaban aun pobladas hácia la mitad del siglo pasado, de una multitud de naciones salvages que se retiraron á lo interior del pais, á la llegada de los Europeos. Al presente solo se ven algunas pequeñas poblaciones, habitadas por los naturales del pais, recien sacados de los montes por los misioneros Españoles y Portugueses.

Hállanse en el pais de las Amazonas, tigres, elefantes, ximios, y un animal como una especie de comadreja, que llaman *coati*. Los tigres no se diferencian en el tamaño de los de Africa. De ximios los hay de infinitas especies: en algunos parages son tan grandes como una persona: en otros son tan pequeños como una ardilla, sin contar aquella pequeña especie de ximios tan conocidos con el nombre de tities. Las serpientes y culebras de todas especies son muy comunes en este pais; una de las mas peligrosas es la que llaman de campanilla ó cascabel. Tambien se crian muchos papagayos, y en los rios, caimanes y cocodrilos, manatíes, lampreas, tortugas ó galápagos y otros mil animales. Del vasto y dilatado pais de las Amazonas, casi no se conoce mas que la costa á lo largo del rio. Los Europeos no han hecho en él ningun establecimiento de mucha consideracion: y asi toda esta tierra la ocupan los naturales del pais. Mr. de La-Condamine, de la Academia Real de Ciencias de Paris, que bajó por el rio de las Amazonas, y anduvo cerca de 1.400 leg. el año de 1746, dice haberse convencido de la ecsistencia de estas mugeres belicosas, que hasta cerca de la mitad del siglo pasado habitaron las orillas de este rio, y despues se retiraron tierra adentro. En este pais hay algunas misiones de Españoles, establecidas hácia la parte superior del rio; y otra de Portugueses cerca de su embocadura. Los naturales del pais son desconfiados, fieros, bárbaros y poco sociables; viven errantes en los bosques y montes, de que está cubierto el pais. La caza y la pesca les proveen el sustento por el dia, y pasan la noche sobre hamacas guarnecidas de algodon y colgadas entre dos árboles. Se sirven de una zarbatana ó caña para disparar y arrojar unas pequeñas flechas envenenadas á distancia de medio tiro de fusil.

AMAZONIUM. Asi se llamó tambien la ciudad de Cumas, porque las Amazonas habian sentado su campo en el lugar en que se fundó la ciudad, ó porque tal vez la fundaron: pretension que tenian muchos pueblos del Asia Menor; por lo que pintaban una Amazona en sus armas y monedas.

AMBACKO, C. de la costa oriental de las Celebes, en la bahía de Tello. Lat. S. 2° 20′, long. E. 125° 33′.

AMBADORHO, C. de la Abisinia, en el reino de Amhara, sit. en el nacimiento del Caza, á unas 20 leg. S. E. de Gondard.

AMBAHLAH, C. del Indostan, cap. de un peq. estado de los Seykhs, antigua prov. de Dehly. Lat. N. 30° 19′, long. E. 80° 26′. Sit. á 32 1/2 leg. N. N. O. de Dehly. Está rodeada de murallas y defendida por una buena ciudadela. Sus casas son de ladrillo y las calles estrechas.

AMBAKESEN, V. de Abisinia, sit. á poca distancia de Kesem, prov. de Amhara, á 16 leg. S. E. de Mariam.

AMBANIVOLOS, pueblos de la costa oriental de Madagascar, cuyo nombre significa habitantes del pie de las montañas de Mambú, los cuales son labradores y ejercen en sumo grado la hospitalidad.

AMBAR, bahía de Méjico, en la península de Yucatan, sit. á orillas de la bahía de Honduras.

AMBAR, cabo ó punta la mas septentrional de Madagascar. Lat. S. 12° 2′, long. E. 53° 33′.

Digitized by Google

AMBAR, (ISLAS DEL) peq. grupo de islas en el Océano indio equinoccial. La mas septentrional está situada bajo la línea, y por los 55° long. E.

AMBARA, peq. C. del Indostan, estado de Nizam, antigua prov. de Berar. Sit. á 8 leg. E. N. E. de Elitchpur.

AMBAS, (SAN PEDRO DE), parr. de Esp., prov. de Asturias, concejo de Villaviciosa, obisp. de Oviedo, sit. al pie de la cordillera que viene de Valdebarzana y se dirige por S. hacia Albarzan. Tiene 2 lug. con dos hermitas: por los lechos que dejan las colinas entre los vertientes, corren 2 arroyos y 7 fuentes.

AMBAS, (SAN SALVADOR DE), parr. de Esp., prov. de Asturias, concejo, arcedianato y á 2 leg. de Grado, part. y arcipr. de Salcedo, obisp. de Oviedo. Pobl. 560 hab.; tiene por anejo á Sorribas. Sit. en las márgenes del rio Grado. Se compone de 5 aldeas y lugares.

AMBAS, (SANTIAGO DE), parr. de Esp., prov. de Asturias, conc. y arcipr. de Carreño, dióc. y obisp. de Oviedo. Pobl. 290 hab. Tiene una iglesia matriz. Sit. en la parte merid. del conc. Se compone esta parroquia de 3 lugares, que son Huerno, Piñella y el Monte.

AMBAS-AGUAS, felig. S. de España en Galicia, prov. de Orense, jurisd. de Valde-Orras. J. O.; 60 hab.

AMBAS-AGUAS, lug. R. de Esp., prov. de Soria. A. P. 193 hab. Tiene una parr. aneja de Muro. (V.)

AMBAS-AGUAS, lug. S. de Esp., prov. y á 14 leg. de Leon, jurisd. de la gobernacion de la Cabrera, obisp. de Astorga. Pobl. 151 hab. Tiene una parr., cuya felig. compone Quintanilla, Robledo y Nogar. Sit. en la ribera de Lozada, en la parte baja de la jurisd. (V.) Prod.: cent. y lino.

AMBASALEM, pueblo del reino de Tigre, en la Abisinia, sit. á 16 leg. S. E. de Axum.

AMBAS-MESTAS, lug. de Esp., prov. de Leon, part. y á 6 1/2 leg. de Ponferrada, merind. de Valcarce, obisp. de Lugo. A. P. 97 hab. Sit. junto al rio Valcarce.

AMBAS-MESTAS, ald. ab. de Esp. en Galicia, prov. y obisp. de Lugo, jurisd. de Olleros de Chantada; de la parr. de San Miguel de Olleros. (V.)

AMBAS-VIAS, (SANTA EULALIA DE) felig. S. de Esp. en Galicia, prov. y obisp. de Lugo, jurisd. de Cervantes. J. O. 342 hab. Tiene una parr. compuesta de 5 aldeas. Sit. y prod (v. CERVANTES.)

AMBATISMENES, cordillera de Madagascar: Corre del N. al S. en lo interior de la isla, que parece dividir en dos partes, oriental y occidental. Se une al N. á los Montes Rojos; al S. se inclina y se divide en muchas ramificaciones, que se dirigen hácia diversos puntos de la parte meridional de la isla.

AMBATO, (ASIENTO DE), C. de Nueva-Granada, en la América meridional, cab. de un distr. del mismo nombre, situada á orillas de un torrente cerca del impetuoso Ambato, á 14 1/2 leg. S. de Quito, y á 3 1/4 S. de Tacunga. Lat. S. 1° 14', long. O. 74° 43'. El clima es templado y sano. Tiene hermosos edificios. En 1698, fué enteramente destruida por una erupcion del Cotopaxi, volcan que dista poco de la ciudad. Al mismo tiempo el Carguairoso, montaña cubierta de nieves, vomitó un torrente de cieno y barro que inundó una gran parte del territorio, y destruyó las cosechas y los ganados. Sin embargo esta ciudad por lo pingüe de sus campiñas y la estension de su comercio, es mas bella y de mayor consideracion que antes. Su territorio produce azúcar. La grana es allí tan abundante y de tan buena calidad, que ella sola podria formar un ramo muy importante de comercio. En esta ciudad se hacen unas roscas de pan tan blanco y esquisito que se prefieren á los mas delicados biscochos y se esportan á pueblos distantes.

AMBAZAC ó AMBAZAT, lug. de Francia, dep. del Alto-Viena (Limosin), territorio, y á 3 1/4 leg. N. N. O. de Limoges, cab. de territorio. Tiene un cilindro para recoger los alambres de varios metales. Pobl. 2.700 hab. Celebra una feria el último lunes de cada mes.

AMBÉL, V. O. de Esp., prov. de Aragon, part. y á 1 leg. de Borja, y á 12 N. O. de Zaragoza, obisp. de Tarazona. A. O. 813 hab. Sit. en terr. quebrado. Prod.: granos, lino, cáñamo, barrilla, vino, aceite y legum. Esta villa es de fundacion muy antigua. El año 1131 era de la corona, y esta la cedió á los Templarios. El año 1308 fué secuestrada á estos y conferida á la orden de S. Juan.

AMBELAKIA, (del griego moderno *ampelakia*, viñedo). lug. de la Turq. eur. en la Romelia, sandjiacato de Tricala, sit. á 3 3/4 leg. N. N. E. de Larissa, en el pendiente del monte Ossa, y cerca de la margen derecha del Peneo. Sus habitantes, que son muy industriosos, se ocupan principalmente en teñir algodon de color de púrpura, que se vende casi todo en Alemania. Los viageros aseguran que sus habitantes son todos de origen griego, y que han conservado los usos de sus antepasados; sin que jamas se hayan sometido á los Turcos ni sufrido á individuo alguno de esta nacion entre ellos, y que solo son gobernados por sus propios magistrados. Se pretende que la poblacion de este lugar se ha triplicado de quince años á esta parte, y que actualmente asciende á 6000 almas.

AMBENAY, lug. de Fr., dep. del Eure (Normandia), territ. y á 6 1/2 leg. S. O. de Evreux, distr. de Rougles, sit. á la márgen derecha del Rille. Hace un comercio de telas de bastante consideracion y tiene cerca de 300 casas.

AMBER ó AMBERGOER, C. del Indostan., Estados de los Radjeputs, y antigua prov. del Adjemyr, sit. á or. del Paliar, á 1 2/3 leg. N. E. de Djeypur. Lat. N. 26° 57'. Long. E. 79° 22'. Amber se divide en vieja

Digitized by Google

y nueva. La última fué edificada en 1725, sus calles son largas, rectas y regulares; y tiene hermosos acueductos y un observatorio. Es la antigua capital y la residencia del Radjah de Djeypur.

AMBERES ANTWERPEN, prov. de los Paises-Bajos. Linda al N. y al N. E. con el Brabante septentrional; al S. E. con la prov. de Limburgo; al S. con el Brabante merid; y al O. con la Flandes oriental, de la que la separa el Escalda. Su mayor estension es de 10 1/2 leg. del N. al S., y su mayor anchura, del O. al E., es de 11 1/4 leg. Los rios navegables son: el grande y pequeño Nethe, el Dyle, el Ruppel, y el Escalda. La superficie de este pais en lo general, es llana. Su suelo arenoso y ligero descansa sobre una capa de greda húmeda, y muy fértil. La parte sept. ó la Campine, se halla cubierta de matorrales, dunas y algunos bosques de abetos. El terreno es mejor hácia el S. y en las márgenes del Escalda. Sin embargo las hermosas praderas del Escalda, del Ruppel, y de los Dos-Nethes no ecsistirian sin los trabajos continuos que al efecto se practican. Los caminos en la parte del S. están guarnecidos de árboles y bien empedrados. Cultívanse allí los cereales, la colza, el lino, la vidarria y la rubia. Tiene tambien mucha turba: la leña del abeto es muy comun. Se crian asi mismo muchos bueyes y vacas. Las abejas producen una miel esquisita. Abunda el pescado de mar y de agua dulce. Indust.: fábricas de encajes de hilo, de estofas de seda, de telas pintadas, lienzos, sombreros, refinos de sal y azúcar, tenerías y jabonerías, tabaco, telas enceradas, paños bastos, destilatorios ó fábricas de vinagre y de cerveza. El comercio esterior que se hace en esta provincia es floreciente desde que es libre la navegacion del Escalda. Está dividida en 3 distritos: Amberes, Malines y Turnhout, que comprenden 144 lugares y una poblacion de 287.340 hab. Nombra cinco miembros para la 2ª cámara de los Estados Generales. Los estados de la provincia se componen de 60 miembros, de los cuales 15 son nombrados por la órden ecuestre, 24 por las ciudades y 21 por los labradores. Amberes, capital de la prov. asiste á ellos con 13, Malines con 5, Turnhout con 3 y Lierr con otros 3. Toda esta prov. es del arzobispado de Malines.

La prov. de Amberes formaba en otro tiempo, un marquesado que pertenecia á la casa de Austria, por consecuencia del casamiento del Archiduque Maximiliano con Maria de Borgoña. Fué reunida á la Francia, asi como la Bélgia; y formó el departamento de los Dos-Nethes. Compone parte de los Paises-Bajos desde 1814.

AMBERES ANTWERPEN, C. fuerte de los Paises-Bajos, capit. de la prov., del distr., y de cuatro territorios del mismo nombre, sit. á or. del Escalda, á 28 leg. S. de Amsterdam, á 8 N. de Bruselas, y á 20 S. S. E. de la Haya. Lat. N. 51° 13' 16"; long. E. 8° 6' 6". Es residencia del Gobierno de la provincia, de una audiencia, de un tribunal de 1ª instancia, que depende de la sala superior de Bruselas, y de un tribunal de comercio. Tiene 212 calles bien empedradas, la mayor parte anchas y rectas; y 22 plazas públicas. Las casas están construidas de piedra y ladrillo. En la hermosa plaza de Meer, se ve el que antes era palacio imperial. La casa consistorial es de bella arquitectura. La catedral tiene 543 pies de elevacion; su torre mayor encierra uno de los mas hermosos juegos, ó repiques de campanas de la Bélgia. Se admira en esta iglesia, el descendimiento de la Cruz por Rubens, y otros cuadros de célebres maestros. La iglesia de San Jayme, una de las cinco parroquiales de Amberes, encierra el sepulcro de Rubens. La lonja es una de las mas hermosas de Europa. La casa anseática, el surtidor, los diques, los puentes, las 6 puertas de la ciudad, el baño, los astilleros, la iglesia que fué de los Jesuitas, las de San Jayme y San Andrés, y el teatro, son edificios que llaman la atencion. Las inmediaciones de la ciudad ofrecen paseos deliciosos, entre otros el parque. Los arrabales son magníficos particularmente el de Borgerhout. El puerto es cómodo y profundo, y puede contener á lo ménos 1000 buques, los que por medio de canales penetran lo interior de la ciudad. El Escalda tiene en este parage 1.866 pies de ancho y una gran profundidad. La marea sube mas de 14 pies. Amberes es en cierto modo la cuna de las artes de los Paises-Bajos. La academia de pintura ecsiste desde el siglo xv. El Rey fundó en esta ciudad en 1817 una academia de pintura, escultura, arquitectura, y grabado, bajo el nombre de Real academia de bellas artes. Tambien hay un ateneo ó gran colegio, un museo, una biblioteca pública, un jardin botanico, un grande hospital, y muchos hospicios. Su arsenal es considerable, y la ciudadela una de las mas fuertes de la Bélgia. Durante la ocupacion por los Franceses, se aumentaron sus fortificaciones y en la actualidad Amberes es una plaza muy fuerte. El comercio marítimo ha aumentado mucho desde que los Franceses abrieron la navegacion del Escalda, cerrada por el tratado de Westfalia. Amberes tiene fábricas de seda, muselina, encerados, paños, medias de seda y de algodon; encages, sombreros, tapices, terciopelos de algodon, joyería, refinos de azúcar, hilanderías de algodon y tenerías. Sus artistas cortan muy bien los diamantes y otras piedras preciosas, de las cuales se esporta gran cantidad para Levante. Esta ciudad hace un gran comercio en granos, y recibe buques de todos los puertos del mundo. Es patria del geógrafo Ortelius, de Gramaye, de Butkens, de Meteren, de Jordaens, de Messis, de Teniers, de Van-Dyek y de Crayer. Concurre con 13 miembros al nombramiento de los Estados de la provincia, y tiene 62.000 hab. Amberes es una ciudad antiquísima; se supone que fué la capital de los Ambivaritas, de quienes César

hace mencion. Fué asolada por los Normandos en 836 ó 837. En 1124, estaba ya muy poblada; y siguió aumentándose hasta el siglo XVI. El recinto y sus mas bellos edificios fechan desde aquella época. Su ciudadela fué edificada por el Duque de Alba en 1558. En 1585 sostuvo un sitio memorable, y hasta despues de haber esperimentado todos los horrores del hambre, no se rindió; verificandolo entonces al Duque de Parma. El tratado de la Barrera, entre el emperador Cárlos VI y las Provincias-Unidas, se firmó allí en 1715. Los Franceses se apoderaron de ella en 1746 y la evacuaron por la paz de Aquisgran (Aix-la-Chapelle.) Se rindió á los mismos por capitulacion el 29 de Noviembre de 1792, quienes la evacuaron en 1793, y volvieron á tomarla en 1794. Entonces quedó reunida á la Francia, y fué erigida en capital del departamento de los Dos-Nethes. Temiendo los Ingleses en 1809 los inmensos preparativos de guerra que Napoleon hacia en Amberes, trataron de incendiar los astilleros y vageles; pero fueron rechazados vigorosamente, y esta espidicion emprendida á toda costa, tuvo un vergonzoso resultado. El ejército inglés tampoco pudo tomarla cuando lo intentó en 1814; y su gobernador Carnot, no la entregó á los aliados, hasta tanto que recibió órdenes de Luis XVIII, para verificarlo despues del tratado de Paris.

El distrito de Amberes se divide en ocho territorios: Amberes comprende cuatro, y los cuatro restantes son Eeckeren, Brecht, Santhoven y Contieq.

AMBERG, C. de Baviera, circ. del Regen: es residencia de un tribunal de apelacion, de una comisaria de policía, y de una comision de hacienda. Sit. en las márgenes del Vils á 10 leg. N. N. O. de Ratisbona. Está rodeada de una doble muralla, flanqueada por 70 torres, y bastante bien edificada. Sus calles son anchas y limpias; y el palacio real, el arsenal y el alfoli son edificios suntuosos. La hermosa iglesia de San Martin encierra bellos cuadros y monumentos curiosos. La casa de la ciudad es un edificio gótico; la plaza situada en medio de la ciudad es grande y de forma cuadrada. Tiene un liceo, un gimnasio, un seminario, una escuela normal, hospitales bien dotados, 10 iglesias, un convento de damas nobles, una biblioteca pública, un teatro, una casa de correccion, fábricas de tejidos de algodon, y de naipes, de tabaco, de armas de fuego, de loza, y un depósito de sal. Comercia con hierro, estaño, y oja de lata. Su territorio produce mucho lúpulo, y tiene fundiciones, fraguas, minas de ulla, y muchos hornos de vidrio, que son los principales del reino. En los alrededores de Amberg, el Archiduque Cárlos en 21 Agosto de 1796 rechazó al ejército francés, mandado por el general Jourdan, obligándole á retirarse hasta el Rin. Pobl. 6.500 hab.

AMBERGREESE-KEY, (Llave del ámbar gris) isla de la bahia de Honduras, en la costa oriental de Yucatan, en el mar de las Antillas. Tiene 20 leg. de largo, es muy estrecha, y está llena de lagos de agua dulce. Abunda en caza; y produce campeche y otros palos de tinte. Pertenece á los Ingleses.

AMBERIEUX, peq. C. de Fr., dep. del Ain, (Bugey) distr. y á 5 leg. N. O. de Belley, cab. de territ., sit. en una cuesta. Indust. fábricas de paños para el ejército; y celebra un mercado cada miercoles, y 3 ferias anuales el 17 de julio, el 28 de octubre y el 6 de diciembre. Pobl. 2.900 hab.

AMBERIEUX-EN-DOMBES, lug. de Francia, dep. del Ain, distr. y á 2 leg. N. E. de Trevoux, territ. y á 1 1/3 leg. S. de Saint-Trivier-en-Dombes. Celebra ferias de caballos y ganado.

AMBERT, peq. C. de Francia, dep. del Puy-de-Dome (Auvernia), cab. de distr. y de territorio, sit. en la márgen derecha del Dore, y á 10 1/4 leg. E. S. E. de Clermont. Es residencia de un tribunal de 1.ª instancia, y de otro de comercio: tiene una comision consultiva de manufacturas, un registro de hipotecas; y forma parte de la academia de Clermont. Ademas contiene infinitos y hermosos molinos de papel, fábricas de cordones, de cintas y ligas, estameñas propias para banderas de marina, telas, encages, alfileres, y tela para cedazos. Pobl. 6.136 habitantes.

El distrito de Ambert se divide en 8 territorios: Ambert, Arlant, Cunlhat, Olliergue, Saint-Amand-Roche-Savine, Saint-Antheme, Saint-Germain-l'Herm y Viverols; y encierra 52 poblaciones, y 80.668 hab.

AMBIA (SAN ESTÉVAN DE), felig. S. de Esp. en Galicia, prov. y obisp. de Orense, jurisd. de Arnariz. J. O. 581 hab. Sit. en el valle de su nombre, cerca del rio Arnoya. Prod.: algun trigo, poco centeno, buen maiz, lino y castañas.

AMBIALET, lug. de Francia, dep. del Tarn (Languedoc), distr. y á 3 1/4 leg. E. N. E. de Alby, territorio y á 1 1/2 leg. N. de Villefranche. Es notable por estar situada sobre las peñas de esquita del Tarn, y por las muchas minas de diferentes especies que encierra su territorio, las cuales se beneficiaban en otro tiempo.

*AMBIATINUS-VICUS (*Kœnigsthal*), pequeño lugar de la Belgia. Sit. a or. del Rin cerca de Coblenza. Es patria del Emperador Caligula, y segun Plinio se veian en ella templos ó altares erigidos en su honor. En el peq. lug., que reemplaza el antiguo, se reunian en otro tiempo los príncipes del imperio germánico.

AMBIEDES (SANTIAGO DE), parr. de Esp., prov. de Asturias, concejo y arcipr. de Gozon, obisp. de Oviedo. 685 hab. Se compone de 3 aldeas, que son, Barriedo, Perdones é Iboya.

AMBIERLE, V. de Francia, dep. del Loire (Forez), distr. y á 2 3/4 leg. O. N. O. de Roanne, territ. de Saint-Haon-le-Chatel. Prod.: vino. Pobl. 2.000 hab.

AMBIL, isla del Archipiélago de las Fi-

Digitized by Google

lipinas, situada entre Luban y la costa S. O. de Luzon. Lat. N. 13° 43', long. E. 123° 54'. Tiene unas 4 leg. de circuito, y contiene una alta montaña volcánica. Prod.: cera y una planta muy parecida al cañamo.

AMBILLON, lug. de Francia, dep. del Indre-et-Loire (Tourena), distr. de Chinon, territ. y á 2 1/2 leg. S. E. de Chateau-la-Valliere. Tiene canteras de piedra para muelas de molino.

AMBINQUE, log. de Esp., prov. de Asturias, concejo de Penga. Pobl. 214 hab., de la parr. de Gazo. (V.)

AMBITAH, peq. C. del Indostan inglés, presidencia de Bengala, antigua prov. y a 22 1/2 leg. N. de Dehly, s t en los confines de los estados de los Seykhs.

AMBITE, V. S de Esp. en la Alcarria, prov. de Madrid, arzob. de Toledo, part. y y á 4 leg. de Alcalá de Henares y á 7 E. S. E. de Madrid. A. O. Pobl. 630 hab. Tiene un palacio perteneciente al Marques de Legardos y vizconde de Ambite, y un pósito pro. Está sit. al S. E. de Alcalá de Henares en la ladera derecha del profundo valle, por donde corre el rio Tajuña, llamado por los naturales Vega de Tajuña, y á corta distancia de este rio. El clima es apacible, y sano. La calidad del terreno es escelente en la vega, y mediano é ínfimo en las laderas de la misma: tiene bastante tierra de regadio, el cual se verifica parte con las aguas del Tajuña conducidas por Caza; y parte con las que manan de los dos lados de la vega. Este valle, que en su estension sirve de concha al Tajuña, es de unas 20 leg. de largo, y de un ancho desigual, cuya mayor estension es de medio cuarto de legua. Su figura es la de un surco. La igualdad de su altura en todos los puntos de su longitud, y especialmente en los correspondientes del uno y del otro lado: la correspondencia de las capas de tierra y bancos de piedra de los ángulos entrantes y salientes en sus dos lados, y la calidad de sus tierras y piedras; asi como la de los otros muchos valles que surcan la Alcarria, es objeto digno de las observaciones de un geólogo.

AMBLESIDE, C. de Inglaterra, cond. de Westmorland, Ward ó part. y á 3 leg. N. O. de Kendal, sit. en una ladera cerca del lago Wmandermere. Tiene una fabrica considerable de tejidos de lana. Se cree que esta ciudad ocupa el sitio de la antigua *Dictus*, construida por los Romanos despues de la reduccion de los Brigantes. De cuando en cuando se encuentran antigüedades en sus alrededores. Pobl. 838 hab.

AMBLETEUSE, peq. C. y puerto de mar de Francia, sit. en la costa del canal de la Mancha, departamento del Paso de Calais (Picardia), distr. y á 2 2/3 leg. N. de Bolonia, territ. de Marquise, á 8 1/4 leg. O. N. O. de Saint-Omer, cerca de la embocadura del Slack. El puerto, cuya entrada defiende una torre sit. en un peñasco, se llena fácilmente de arena. Jacobo II desembarcó en él en 1688, despues de su abdicacion. Pobl. 383 hab.

AMBLEVE, r. de Alemania, que nace cerca del lugar de Heppenbach, en los Estados Prusianos, prov. del Bajo-Rin. Entra en el reino de los Paises-Bajos, recibe el Malmedy mas abajo del lugar de Belvo, pasa por Stavelot, y mas alla de esta ciudad se une al Lienne, forma con él el rio de Aywailles, que desagua en el Urte enfrente Comblain. El Ambleve tiene una hermosa cascada cerca de Stavelot, y es navegable por espacio de dos leguas. Su curso es de 12 leg. del E. al O.

AMBLEVILLE, lugar de Francia, dep. del Charente (Santonge), distr. de Cognac, territorio y a 1 1/3 leg. S. de Segonzac. Las cuestas vecinas están cubiertas de escelentes viñas; y celebra 12 férias al año, una cada tercer dia de mes. Pobl. 346 hab.

AMBLU, isla del Archipielago de las Molucas, sit. á poco distancia al S E. de Buru. Lat S. 3° 36', long. E. 131°. Tiene unas 4 leg. de circunferencia. Los Holandeses que la miran como una dependencia de la isla de Amboina, mantenian en ella tropas para rechazar las incursiones de los Papus, que la supieron en 1765, y se llevaron los habitantes. En su playa se encuentran hermosas conchas. Pobl. 2,000 hab.

AMBOADE, akl. S. de Esp. en Galicia, prov. de Lugo, jurisd. de Deza, de la parr. de San Estévan de Barcia. (V.)

AMBOADE, akl. R. de Esp. en Galicia, prov. de la Coruña, jurisd. de Bergantiños, arzob. de Santiago; de la parr. de Santiago de Vilaño. (V.)

AMBOILAMBS, (v. ANCOVE.)

AMBOINA, isla del Archipelago de las Molucas, situada al S. O. de Ceram. Lat. S. 3° 41' 41", long. E. 131° 49' 16". Esta isla pertenece á los Holandeses. Tiene 16 leg. de largo, sobre 2 1/2 de ancho, y está casi dividida por dos bahías, de las cuales la del O. es la mas profunda, y forman dos como peninsulas desiguales llamadas Leytimor é Hitu, y unidas por el Baguala, istmo muy estrecho. El clima es caliente y sano: los monzones son allí regulares, y en direccion contraria á los de las islas de la Sonda. Los que proceden del E. son lluviosos y van acompañados de tempestades, los del O. al contrario secos y moderados. Los temblores de tierra son frecuentes. Montañas arboladas de una altura regular cubren esta isla, particularmente por la parte oriental. Una infinidad de rios la riegan, y durante la estacion lluviosa se convierten en torrentes impetuosos, y causan grandes estragos. Su terreno es arcilloso y muy fértil. El giroffe cultivado en esta isla de algunos siglos á esta parte, constituye su mayor riqueza comercial: se cuentan quinientos mil árboles de esta especie. Las cosechas se hacen en setiembre y febrero, y se calculan en 80 millones de reales anuales. Los Holandeses celosos de conservar este comercio esclusivo, y de impedir

Digitized by Google

la disminucion del producto, determinan la cantidad que se debe esportar á cada parte del mundo, y destruyen lo sobrante, obligando á los pequeños principes de las islas vecinas á que destruyan sus árboles, ó bien á que les vendan su producto. Esta isla produce al mismo tiempo café, aunque de calidad mediocre, y tambien añil que no es de mala calidad. El meollo de palma provee á la subsistencia de una gran parte de los habitantes. Los bueyes y carneros son escasos; pero abundan los búfalos, los caballos, las cabras, los cerdos y la volateria: el mar es abundante en pesca. En esta isla se encuentra azufre, tierra para vidriado, y amianto muy blanco; y los arroyos llevan pepitas de oro. Los indigenas del pais son llamados *Haraforas*, (salvages que viven en los bosques.) Los Malayos establecidos desde largo tiempo en la isla, y que han echado á los aborígenes á lo interior de los bosques, son indolentes y afeminados, y á pesar de esto atrevidos. Han tomado poco á poco las costumbres de los Holandeses, que procuran imitar en un todo. Estiman en mucho su pelo, se tiñen los dientes de negro, y dejan crecer sus uñas que pintan de color rojo. Las mugeres llevan vestidos tejidos por ellas mismas. Las casas no tienen regularmente mas que un piso y son construidas con ramos de palmera. Los Malayos que habitan esta isla, casi todos Mahometanos, son muy amantes de las fiestas, de los convites y de la música; y son diestros en la pesca, en la que emplean canoas desde 12 hasta 24 pies de largo. Para la guerra se sirven de *Korokores*, que son unos barcos de 100 hasta 120 pies de largo, donde pueden caber de 60 á 100 personas. Tienen sus gefes que se distinguen en tres clases. Los Chinos establecidos en Amboina se emplean en las artes mecánicas, y tienen un gefe de su nacion. Los Europeos establecidos en esta isla son en menor número comparativamente. Los puestos militares están colocados en los puntos principales. El gobierno en asuntos de importancia depende de Batavia. Sus rentas consisten en el monopolio del aguardiente y del azúcar, en los derechos de aduana, en la cuota que se ecsige en los mercados, y en las que se imponen para matar cerdos ó tener botilleria. En 1795 sus rentas ascendian á 2§3.540 reales de vellon. Se han establecido en ella muchas escuelas protestantes. La religion mahometana fué introducida en Amboina hácia el año de 1515, precisamente en la época en que esta isla fué descubierta por los Portugueses, de la cual no tomaron posesion hasta 1564, desde cuyo tiempo trabajaron en convertir á la fé á los nuevos mahometanos. Levantaron el fuerte Victoria en la costa oriental de la bahía Binnen; y despues de las obras que se han añadido á este fuerte, se tiene por el mejor que posseen los Holandeses en las Indias. Los Portugueses estuvieron pocos años en posesion de esta isla, pues en 1605 fueron arrojados de ella por los Holandeses. Los Ingleses establecieron en ella una factoria en 1615, y en 1622 fueron espulsados ó muertos á consecuencia de una supuesta ó verdadera conspiracion intentada contra los Holandeses. Pocos establecimientos de la India han sufrido mas variaciones de dominacion que esta isla; pues en 1796 los Ingleses la tomaron á los Holandeses; la restituyeron á los mismos en 1801 cuando la paz de Amiens; tomáronla de nuevo en 1810, y la volvieron á restituir en 1814. No se sabe con ecsactitud el número de su poblacion. En 1796 los Ingleses calculaban el número de sus habitantes en 45.250, de los cuales 17.813 eran cristianos. En el dia se regula á 49.600 hab. de todas religiones.

AMBOINA, C. cap. de la isla del mismo nombre, en el Archipiélago de las Molucas, situada en una bahía que entra tierra adentro como unas 6 leg. Forman su entrada dos puntas muy altas y escarpadas distantes una de otra como 2 leg. En la costa oriental de la bahía Binnen está sit. el fuerte Victoria, que contiene las oficinas de la administracion. Entre el fuerte y la ciudad se estiende una larga esplanada terminada por una línea de hermosas casas, y una doble hilera de los árboles que producen la nuez moscada, y en donde viven los principales habitantes. Amboina está regularmente edificada en forma de paralelógramo. Las calles son anchas y rectas pero sin empedrar. Las casas en número de 1000, no comprendidos los edificios públicos, son construidas de madera, cubiertas de hojas de palmera, y la mayor parte no tienen mas que un piso. Riegan la ciudad algunos arroyos de agua cristalina. Tiene dos iglesias cristianas, una para los Europeos, y otra para los Malayos, en donde se celebran los oficios en la lengua del pais. La casa consistorial tiene dos pisos, y está situada enfrente de la esplanada. Los edificios para los mercados son muy bellos. Tiene tambien un hospital, un hermoso jardin, y en los alrededores una casa de fieras. Amboina es despues de Batavia, la plaza mas importante que poseen los Holandeses en esta parte del mundo.

AMBOISE, *Ambatia*, C. de Francia, dep. del Indre-et-Loire (Tourena), distr. y á 4 leg. E. de Tours, cab. de territ. sit. en la márgen izquierda del Loire. Tiene un castillo rodeado de un foso abierto en peña viva. La ciudad consiste en dos grandes calles y en algunas otras transversales. Tiene fabricas de acero y limas de buena calidad, de las que se sirven todos los establecimientos franceses de artilleria; una de armas y de instrumentos mecánicos, dos de cilindros y dos de curtidos. El castillo es el depósito de las piedras de chispa, que se estraen de la cantera de Meusne. La posicion de esta ciudad en el camino real de Paris á Burdeos fomenta su comercio. Luis XI instituyó en esta ciudad en 1469 el orden de San Miguel. Es patria de Cárlos VIII, que nació en ella en 1470 y murió en la misma en 1498. Es tambien, notable por la conspiracion tramada contera

Digitized by Google

los Guisas en 1560, y por las crueles egecuciones que se siguieron á ella. Pobl. 5309 habitantes.

AMBOJO, ald. R. de Esp., prov., obisp. y part. de Santander, merindad de Trasmiera, junta de Cudeyo. (v. ELECHAS.)

AMBOLON, isla del Archipiélago de las Filipinas, sit. cerca de la costa meridional de Mindanao. Latitud N. 12° 10′, long. E. 125° 5′.

AMBONNAY, lug. de Erancia, dep. del Marne (Champaña), distr. y á 4 leg. S. S. E. de Reims, territorio y á 2 leg. N. N. E. de Ay., sit. en una montaña de donde sale una fuente de agua fria ferruginosa. Su territorio produce buen vino tinto.

AMBOOA, C. del Indostan. (v. AMBUA.)

AMBOOR, C. del Indostan. (v. AMBUR.)

AMBORA, C. del Indostan, Estados del radjad de Nagpur, antigua prov. de Gandunah. Sit. á 11 1/4 leg. S. E. de Nagpur. Lat. N. 21° 7′, long. E. 83° 26′.

AMBOY, bahía de los Estados-Unidos, estado de Nueva Jersey. Sit. entre la isla de Staten y la punta de Sandy-Hook. Tiene 4 1/2 leg. de profundidad y 3 1/3 de ancho.

AMBOY, C. de Nueva Jersey en los Estados-Unidos, cond. de Middlesex. Sit. á 11 1/4 leg. N. E. de Trenton, en una punta de tierra formada por la embocadura del Raritan, en el Arthur-Kill-Sound. Tiene un colegio. Su puerto es muy bueno. Lat. N. 40° 30′, long. O. 76° 54′. Pobl. 800 hab.

* AMBRACIA, antigua ciudad de Epiro, cuyo golfo es célebre por la victoria de Augusto sobre Antonio. Fué fundada por Ambrax, hijo de Tesproto, cerca de 50 años antes de la guerra de Troya. Dionisio Halicarnaso, hablando de la huida de Eneas y de sus compañeros, dice que habiendo arribado á Aaccio, anclaron en el promontorio del golfo Ambraccio y que desde allí partieron para la ciudad de Ambracia, donde reinaba Ambrax. Los Corintios enviaron á ella una colonia por los años de 620 antes de J. C. Esta ciudad antiguamente libre, pasó al poder de los Eacidas. Sus habitantes fueron derrotados por los Atenienses capitaneados por Demóstenes: Diodoro añade que Ambracia quedó casi arruinada y destruida. Filipo, padre de Alejandro, los acometió despues y les causó muchas desgracias. Finalmente M. Flavio los sujetó á los Romanos, y despues de su rendicion le presentaron una corona de oro de 150 libras. Este general hizo quitar todas las estatuas de mármol y de bronce, y todas las pinturas que habia en Ambracia que era la ciudad que las poseia en mayor número; porque Pyrro la hizo su corte. Paulo Emilio despojó á los habitantes de sus privilegios y bienes como á todos los demas Epirotas. Tito Livio hace una hermosa descripcion de Ambracia. Al presente es una ciudad de la Turquía eur., llamada Ambrachia, sit. en lo interior del golfo de Larta, en la Albania meridional.

AMBREIJO, ald. R. de Esp. en Galicia, prov. de Lugo, jurisd. de Ulloa, de la parr. de San Vicente de Viña. (V.)

AMBREIJO (SAN VICENTE DE), felig. S. de Esp. en Galicia, prov., obisp. y á 6 leg. S. de Lugo, jurisd. de Ulloa. J. O. 81 hab. Tiene una parr. compuesta de 3 aldeas; y es aneja de Sta. María de Cuiña. Prod.: poco trigo, cent., maiz y legum. Industr.: hilados y tejidos de lino y lana para el uso de sus naturales. Esta feligresía se compone de las aldeas de Arcosa, Castro y Viña.

AMBRES (SANTA EULALIA DE), parr. de Esp., prov. de Asturias, conc. de Cangas de Tineo, obisp. de Oviedo, part. y arcipr. de Sierra. Pobl. 129 hab. Se compone de los lugares Ribera, Cuadriellas y Frades. Tiene una iglesia matriz. Prod.: granos, pastos y ganado. (v. SIERRA.)

AMBRESBURY, C. de Inglaterra (v. AMESBURY.)

* AMBRI, (Los Ambrios) pueblo de la India, situado á or. del Tchenal. Alejandro, despues de haber sometido á la mayor parte de los pueblos situados en sus contornos, encontró bastante oposicion por parte de aquellos, los cuales reunidos á los Sogambrios y con una fuerza de 20 mil infantes y 6 mil caballos, se atrevieron á atacarle; pero fueron derrotados, y Alejandro entró en su capital. Justino dice que fué en esta ciudad, en donde el conquistador entró en la plaza, asaltando las murallas; pero otros historiadores atribuyen este hecho á la ciudad de Oxidraca, lo que hace creer que tal vez los Ambrios darian este nombre á su capital.

AMBRIERES, V. de Francia, dep. del Mayenne (Maync), distr. y á 2 1/3 leg. N. de Mayenne, cab. de territorio. Pobl. 2.200 habitantes.

AMBRIM, isla del Grande Océano en el Archipiélago de Espíritu-Santo ó Nuevas-Hébridas. Tiene unas 17 leg. de circuito, y presenta señales de estar próxima á producir algun volcan. Es fértil y bien cultivada. Lat. S. 16° 9′ 30″, long. E. 171° 33′ 32″.

AMBRIZ, r. de la Guinea inferior, en el reino de Congo: nace á 12 leg. al N. E. de Pemba, y su curso es de 72 leg. al O. Al desembocar al mar, forma una pequeña bahía, en donde pueden fondear las embarcaciones. Un banco de arena que se estiende al N. N. E. y deja un paso al S., forma una especie de recodo, cuya entrada ecsige alguna precaucion.

AMBROA (SAN TIRSO DE), felig. S. de Esp. en Galicia, prov. y á 2 leg. de Betanzos, jurisd. de Puzos, arzob. de Santiago. J. O. 824 hab. Sit. y prod. (v, IRIJOA.)

AMBROGIO (SANTO), lug. de los Estados-Sardos, prov. de Susa, mandamento ó part. de Avigliana. Sit. á 5 leg. O. N. O. de Turin, cerca del Doire, al pie de una peña en la que está edificada la célebre Abadía de San Miguel. Tiene una iglesia magnífica. Pobl. 1.045 hab.

AMBROIX (SAN) peq. C. de Francia, dep. del Gard (Languedoc), distr. y á 3 1/4 leg.

Digitized by Google

N. N. E. de Alais, cab. de territorio. Sit. á orillas del Ceze. Tiene fábricas de medias de filadiz, de curtidos y de clavos. Pobl. 2.250 habitantes.

AMBRONA, lug. S de Esp., prov. de Guadalajara, part., obisp. y á 3 leg. d. Siguenza, del duc. y á 1 de Medinaceli. Tiene una parr., de que es aneja la de Torralba. Sit. en una colina rodeada de elevados cerros. Producciones: granos de inferior calidad, pastos y ganado vacuno y lanar. Pobl. 188 hab.

AMBRONAY, peq. C. de Fr., dep del Ain (Bugey), distr. de Belley, territorio de Ambérieux, sit. á 4 1/2 leg. S. E. de Bourg. Tiene fábricas de curtidos. Fué celebre por su abadía del órden de San Benito, que dependia inmediatamente de la Santa Sede, y que fue fundada en 800 por San Bernardo arz. de Viena. Celebra féria anual en los miércoles que siguen á las siguientes fiestas del año; la Purificacion, la Anunciacion, la Ascension, Natividad y la Concepcion. Pobl. 1.540 hab.

AMBROSERO, lug. R. de Esp., prov., obispado y part. de Santander, merind. de Trasmiera, junta de Cesto, á 28 leg. de Búrgos. Proc. P. 195 hab. Sit. al pie del monte de Ocinas. Prod.: trigo, maiz, heno, pastos y ganados.

AMBROSIO (SAN), isla del Grande Océano, en la costa de Chile, sit. á 8 leg. E. de la isla de San Felix, y á 14½ leg. O. de Copiapo. Desde lejos se toma á menudo por dos pequeñas islas; pero de cerca se ve la lengua de tierra que reune sus dos partes. Parece haber sufrido algunas erupciones volcánicas, y no se encuentran en ella mas que focas y langostas. Tiene una grande peña á 1 leg. al N.

AMBROX, lug. R. de Esp., prov., arzob., part. y á 1 leg. O. de Granada. A. P. 182 hab. incluso 5 cortijos de su jurisd.; es aneja de Cullar de la Vega. Sit. á la or. izq. del Genil. Prod.: granos, legumbres, lino, cáñamo, y alazor. (V. GARIA GRANDE)

AMBROZ, r. de Esp., prov. de Estremadura: nace en la sierra de Pinajarro, y engrosado con las aguas del Balosano y las de otros arroyos, corre un espacio de 8 leg. de N. E. á S. O. hasta perderse en el Alagon á 2 leg. del despoblado de Caparra. Tiene 4 puentes. En estio es poco abundante, y en invierno es vadeable luego que cesa la fuerza de las lluvias.

AMBROZ, lug. R de Esp., prov., part. y á 1 3/4 leg de Madrid, arzob. de Toledo. A. P. 46 hab. Tiene una parr. aneja de Vicalvaro. Sit. en una llanura. Prod.: granos.

AMBUA, AMBOOA, C. del Indostan inglés, presidencia y antigua prov. de Bengala, sit. cerca de la márgen izquierda del Hugly, á 12 leg. N. de Calcuta.

AMBUL ó EMBUL, lug. de la Senegambia, cap. del reino de Cayor, á 34 1/2 leg. N. E. de Gorea.

AMBUNG, C. de la costa N. O. de Borneo, con un puerto espacioso, cómodo y muy profundo. Lat. N. 6° 16'; long. E. 120° 16'.

AMBUR, AMBOOR, C. del Indostan inglés, presidencia de Madras, antigua prov. de Karnatie, sit. á 31 1/4 leg. O. S. O. de Madras. Lat. N. 12° 49'; long. E. 82° 28'. Esta ciudad, situada cerca del Palaur, está rodeada de montañas bastante elevadas, y sus colinas están cubiertas de palmeras. Es hermosa y bien construida; y su territorio fertilizado por un gran número de pequeños canales, produce tabaco, arroz y cocos.

AMCHUE, peq. r. de la Guinea superior, en la Costa-de-Oro: nace en una montaña del reino de Assin, y desemboca en el mar en el reino de Fanti.

AMDJERAH, AMGERAH, C del Indostan inglés, antigua prov. de Malwah, sit. á 15 1/4 leg. S. O. de Uljeia. Lat. N. 22° 38'; long. E. 78° 52'. Esta ciudad era ultimamente cab. de un pequeño territorio de los Estados de Holkar.

AMDOA, prov. del Tibet, entre los 27 y 30° lat. N., y entre los 101 y 104° long. E.

AMEA, ald. ord. de España en Galicia, prov. de Orense, jurisd. de Coloredo, priorato de San Marcos de Leon; de la parr. de Coloredo. (V.)

AMEADE, lug. R. de España en Galicia, prov. de la Coruña, jurisd. y arcipr. de Bergantiños, arzob. de Santiago; de la parr. de San Jorge de Artes. (V.)

AMEAPAH, C. del Indostan inglés, presidencia de Madras, antigua prov. de Karnatic, sit. á 5 2/3 leg. E. de Tanjaur.

AMEAR DE ABAJO, ald. R. de Esp. en Galicia, prov. y obisp. de Lugo, jurisd de Dozon; de la parr. de Sta. Maria de Videiros. (V.)

AMEAR DE ARRIBA, ald. R. de Esp. en Galicia, prov. de Lugo, jurisd. de Dozon; de la parr. de Sta. Maria de Videiros (V.)

AMEAS, ald. R. de Esp. en Galicia, prov., obisp. y jurisd. de Betanzos, arzob. de Santiago; de la parr. de San Vicente de Vigo. (V.)

AMEATY, C del Indostan en los Estados del Subahdar, antigua prov. de Aude, á 10 1/2 leg. N. E. de Manekpur. Lat. N. 26° 8'; long. E. 83° 28'.

AMECAMECA, pueblo y cab. de part. de la Alcaldía mayor de Chalco de Nueva-España en América; sit. en la falda de la montaña que sube al volcan de la nieve. Su temperatura es fria, y el terreno fértil: en una de sus haciendas nació la célebre Sor Juana Inés de la Cruz poetisa Mejicana. Pobl. 5½ familias de Indios y blancos. Dista 8 leg. de su Capital.

AMEDO, ald. de Esp. en Galicia, prov. y obisp. de Lugo, jurisd. de Chantada; de la parr. de San Felix de Asma. (V.)

AMEDO, ald. S. de Esp. en Galicia, prov. de Lugo, jurisd. de Somoza mayor; de la parr. de San Pedro de Cubela. (V.)

AMEDO, ald. S. de Esp., prov. de Lugo, jurisd. de San Miguel de Penas; de la parr. de Sta. Eugea. (V.)

Digitized by Google

AMEDO, ald. R. de Esp. en Galicia, prov. de Lugo, jurisd. de Dozon; de la parr. de Santiago de Saá. (V.)

AMEDO, ald. ord. de Esp. en Galicia, provincia y obisp. de Lugo, jurisd. y encomienda de Puerto Marin San Juan; de la parr. de Santiago de Saá de Páramo. (V.)

AMEDO, ald. S. de Esp. en Galicia, prov. obisp. de Lugo, jurisd. de Villar; de la parr. de Sta. María de Taboada dos Freires. (V.)

AMEDO, ald. S. de Esp. en Galicia, prov. de Lugo, jurisd. de Saviñao; de la parr. de San Saturnino de Chave. (V.)

AMEIGEIRA, ald. R. de Esp. en Galicia, prov. de la Coruña, jurisd. de Bergantiños, arzob. de Santiago, de la parr. de San Julian de Coiro. (V.)

AMEIGEIRAL. ald. S. de Esp. en Galicia, prov. de la Coruña, jurisd. de Miraflores; de la parr. de San Julian de Mondego. (V.)

AMEIGEIROS. ald. S. de Esp. en Galicia, prov. de Lugo, jurisd. de Saviñao; de la parr. de Santa María de Segan. (V.)

AMEIGIDE (SANTA MARIA DE), felig. S. de Esp. en Galicia, prov. y obisp. de Lugo, jurisd. de Castro del Rey. Tiene J. letrado; 96 hab. Sit. y prod. (V. GOBERNO SAN MARTIN)

AMEIJENDA (SANTA MARIA DE), felig. E. de Esp. en Galicia, prov., arzob. y á 1 1/4 leg. de Santiago; jurisd. de Giro de la Rocha. J. O. 310 hab. Sit. en terreno montañoso. Prod.: poco trigo, linos, maiz y centeno.

AMEIJENDA (SANTIAGO DE), felig. S. de Esp. en Galicia, prov. y arzob. de Santiago, jurisd. de Coreubion. A. O. 219 hab. Su parr. se compone de 3 lugares. Esta feligresía y las de Bren, Ezaro, Toba, Sardiñeiro, Duyo, Touriterre, Pereiriño, Salgueiros, Ferriñan, Morquintian, Cee y la villa de Corcubion estan situadas á orillas del mar, y en la parte occidental de la costa de Cantabria. Tiene á la vista el cabo de Finisterre, donde está la poblacion de este nombre. Prod.: Trigo centeno, mijo. Indust.: mucha pesca.

AMEIS, lug. del reino de Iliria, gob. de Laybac, circ. de Klagenfurt, sit. á 3 1/4 leg. E. de Volkermarkt, en el camino de Klagenfurt á Marburgo, y en la márgen izquierda del Drave. Tiene una fragua.

AMELAND, isla de los Paises-Bajos, en el mar del Norte: hace parte de la prov. de Frisa y del distr. de Sneek, y dista 1 1/2 leg. de la costa. Encierra tres iglesias, y tiene algunas tierras de labor y escelentes pastos. Sus habitantes se dedican á la marinería y pesca, y hacen cal con las conchas que recogen en la playa. Antiguamente formaba parte de la tierra firme, de la cual está separada por un brazo de mar, lleno de bancos de arena. Pobl. 2.979 hab.

AMELIA, *Ameria*, peq. ciudad de los Estados-Pontificios, delegacion y á 5 3/4 leg. S. O. de Spoleto y 14 N. de Roma; sit. en una pequeña colina entre el Tiber y el Nera en un terreno agradable y fértil. Es sede de un arzobispado erigido el año 344. Tiene una catedral, tres iglesias y algunos conventos. En sus inmediaciones se coge la mejor uva de Italia conocida con el nombre de *pizotello*. Pobl. 5.143 hab. Es patria de Sesto Roscio á quien Ciceron compuso la famosa oracion titulada: *pro Sexto Roscio Amerino*.

AMELIA, cond. de los Estados-Unidos, estado de Virginia, situado al E. de la cordillera de Alleghany. Pobl. 11.104 hab.

AMELIA, isla del Océano Atlántico, en la costa oriental de la Florida, á 10 1/2 leg. N. de San Agustin, al S. de la embocadura del rio San-Juan. Tiene 6 1/2 leg. de largo y 1 de ancho. Su puerto es escelente y su terreno muy fértil, La capital se llama Fernandina. Su estremo septentrional se halla en frente de la isla de Cumberland, y entre estas dos islas desagua el rio Santa-María.

AMELIA, punta meridional de la Bahía de las Islas, en la costa occidental del archipiélago del Rey Jorge, en frente de la costa N. O. de la América septentrional. Lat. N. 57° 17', long. O. 131° 51'.

AMELIAS-BURG, distr. del Alto-Canadá, el mas occidental del condado del Príncipe Eduardo, junto al lago Ontario.

AMELIETH, lug. del reino de Hanóver, princip. de Gotinga, corregim. y á 1/3 de leg. N. de Nienóver. Tiene una fábrica considerable de cristales, y algunas fraguas. Poblacion 450 hab.

AMENDOA, V. de Portugal, prov. de Estremadura, com. y á 6 leg. E. de Thomar, obisp. de Guarda. Sit. á 4 leg. de Abrantes, á la parte del N. E.: es abundante en cerezas y caza, particularmente de perdices.

AMENDOLARA, *Peripolio*, lug. del reino de Nápoles, prov. de la Calabria Citerior, distr. y á 7 leg. N. E. de Castrovillari, cabeza de territorio y á 3/4 de leg O. del cabo Spulico, sit. en un terreno alto y bien ventilado. Tiene una iglesia parroquial; celebra una feria de 5 dias el último domingo de abril. Es patria de Julio Pomponio Leto. Su territorio produce aceite y almendras. Pobl. 1.604 hab.

AMENIA, distr. de los Estados Unidos, cond. de Dutchess, estado de Nueva-York. Pobl. 3.114 hab.

AMEN'S CAVE, grande caverna de los Estados Unidos, situada á unas 5 leg. de Staunton, estado de la Virginia. En ella se ven cristalizaciones de formas curiosas y variadas. Una de ellas, que es de las mayores, se llama sala de Washington.

AMENY, (ISLA) una de las mas grandes del Archipiélago de las Laquedivas, en el Océano Indio. Lat. N. 11° 39', long. E. 76° 14'.

AMER, V. R. de Esp., prov. de Cataluña, corregim., obisp. y á 4 leg. O. de Gerona A. O. Pobl. 1.405 hab. Está situada en la márgen izquierda del rio Ter, con el que, en sus inmediaciones se une el rio Bugent, sobre el cual tiene un buen puente de piedra. Produce trigo, legumbres, vino y aceite. Celebra á los 6 de enero una féria muy concurrida, en la que se comercia en gana-

Digitized by Google

do. Por los años 778 de J. C. derrotó el emperador Carlomagno á los Sarracenos en los campos de esta villa, y en memoria de este suceso fundó un monasterio con el título de Ntra. Sra. de Amér, que fué destruido por un temblor de tierra en el año 1427. Nuestro Pujades cree que fué dado á este monasterio y valle el nombre de Amér (amargo), por haber sido amarga á los moros aquella jornada. Dista 17 leg. de Barcelona y 8 de Blanes, que es su puerto habilitado mas próximo.

AMER, (SAN CLIMENT DE) lug. ecl. y S. de Esp., prov. de Cataluña, corregim., obisp. y á 3 1/2 leg. de Gerona. A. O. 59 hab. Sit. en terreno montañoso y áspero. Prod.: trigo, legum., vino y aceite. Dista 17 1/4 leg. de Barcelona y 8 1/4 de Blanes que es su puerto habilitado mas próximo.

AMERAN, lug. de la Turq. asiát., prov. de Erzerum, sit. cerca de Kennei, y habitado por Kurdos de la tribu de Bassian, que crian muy buenos caballos.

AMEREN, lug. de los Estados Prusianos, prov. de Cléves-Berg, regen. de Cléves, circ. y á 3 leg. S. O. de Kempen. Hace un comercio considerable en telas. Pobl. 385 hab.

AMERGAU (OBER Y NIEDER) (superior é inferior), dos lug. de Baviera, circ. del Isar, juriśd. de Schongau: el primero está situado á 5 leg. S. S. O. del segundo, y á 4 1/4 S. S. O. de Schongau. Tiene fábricas de cedazos, y cerca de Nieder-Amergau se encuentran los montes de Archer y de Schafel, y en sus cercanías se benefician canteras de piedra de amolar y de molino.

AMERGHÆR, AMERGHUR, fuerte del Indostan inglés, presid. de Bengala, antigua prov. y á 16 leg. E. S. E. de Dehly, y á 2 1/2 O. de Abar.

AMÉRICA, NUEVO MUNDO, NUEVO CONTINENTE. Es una de las cinco partes del Mundo, y la mayor de todas. Se estiende desde el cabo de Hornos, por los 55° 58′ 30″ lat. S., hasta hácia los 70° lat. N. Sus límites por esta parte no se conocen aun con exactitud. El istmo de Darien, sit. entre los 8° y 9° lat. N. divide naturalmente la América en dos Continentes: América sept. y América merid. El Océano Atlántico baña sus costas orientales, y el Grande Océano las occidentales. Este nuevo Mundo no es solamente notable por su vasta estension, lo es todavía mas por la variedad de sus muchos climas; pues ademas de las producciones que le son peculiares, puede dar todas las de las otras partes del mundo necesarias á la vida ó al recreo del hombre. Si se consideran las enormes montañas que se prolongan en una posicion considerable de toda su superficie, sus lagos de una dimension desproporcionada, sus grandes rios que forman un vasto sistema de navegacion y de riego, y cuyas soberbias cataratas arrebatan la admiracion; si se penetra en lo interior de sus bosques prodigiosos, abundantes en producciones gigantescas, si se escavan en fin las entrañas de la tierra preñadas de oro, plata y piedras preciosas; se verá que la América en general se diferencia de las otras partes del mundo por una especie de grandeza verdaderamente estraordinaria.

El clima es generalmente mas frio que el de los otros continentes. Comarcas, que por su posicion geográfica, deberian ser mas templadas, y producir todos los frutos de Europa, tienen inviernos largos y rigurosos; otras son inhabitables á causa del estremo rigor de las estaciones; mientras que las que les corresponden en las otras partes del mundo, son habitadas y cultivadas. Esta diferencia en el clima proviene de las causas que Mr. Humboldt esplica de este modo. »La poca anchura del continente; su prolongacion hácia los polos glaciales; el Océano, cuya superficie no interrumpida barren los vientos alisios; las corrientes de agua próxima al grado de congelacion que se trasportan por el estrecho de Magallanes hasta el Perú; infinitas cordilleras llenas de manantiales, y cuyas cumbres cubiertas de nieve se elevan mas allá de la region de las nubes; la abundancia de rios caudalosos é inmensos que despues de rodeos multiplicados, van á buscar las costas mas lejanas; desiertos que por no ser arenisco, son menos suceptibles de impregnarse de calórico; bosques impenetrables que cubren las llanuras del ecuador por donde pasan diferentes rios, y que dan nacimiento en los parages mas apartados del Océano y de las montañas, á moles enormes de agua que han aspirado, ó á que han dado nacimiento por el solo acto de la vegetacion; todas estas causas producen en las partes bajas de la América un clima que contrasta singularmente por su frescura y humedad con el de Africa." Se ha querido calcular la diferencia de calor que existe entre la América y las otras partes del mundo, y diversos esperimentos han probado, que dicha diferencia es igual á 10°, es decir, que hace tanto calor en Africa á los 20° lat.; como en América á los 10°.

Una cordillera que se aproxima á las costas occidentales, y que en el continente meridional, lleva el nombre de cordillera de los Andes, atraviesa la América en toda su estension de N. á S. Esta cordillera encierra un gran número de volcanes, que parece la abrasan con su fuego. La naturaleza de estos volcanes es muy varia. Algunos, y en especial los mas bajos vomitan lavas; otros no las producen jamas, pero arrojan piedras escorificas, agua, y sobre todo arcilla mezclada con carbon y azúfre. Se ha calculado el número de volcanes del continente americano en 97, y los de las islas que dependen de él en 19. Los temblores de tierra no acaecen comunmente mas que en la América meridional, y en la parte de la América septentrional al S. de los 20° de lat. N., los cuales agitan la tierra con suma violencia, y causan inmensas devastaciones.

En la América septentrional no se pueden

Digitized by Google

fijar reglas para calcular las lluvias, y en la América meridional se ha notado que la cordillera de los Andes modifica mucho su accion. Las pendientes de estas montañas, bajo la zona tórrida, están inundadas de lluvias frecuentes; pero las llanuras que median entre aquellas y el Océano Pacífico, carecen enteramente de ellas, y solo son fertilizadas por los muchos torrentes que corren desde dichos montes; y las tierras que no participan de este beneficio son estériles y arenosas. En las vastas regiones que se estienden entre los Andes y el Atlántico, las lluvias son periódicas y desde noviembre hasta mayo.

El suelo de la América es en general fértil; pero solo está bien cultivado en las costas en donde los pueblos civilizados se hallan reunidos. El interior habitado por tribus salvages, no abunda sino en plantas indígenas. Se observan en la América septentrional inmensas llanuras cubiertas de grandes vegetales herbaceos, y en el N. de la América meridional, llanos estensos que cambian de faz dos veces al año, y que son, dice Mr. Humboldt, «ora como el mar de arena de la Libia, ora cubiertas de verdor como las estepas (a) del Asia central"; en fin, mas al S. se ven los *pampas*, en donde la vista descubre apenas un vegetal leñoso en medio de un prado uniforme solo limitado por el horizonte.

Despues de esta ligera reseña del Nuevo mundo en general, pasemos á describir cada parte separadamente.

Los límites de la América septentrional hácia el polo no se conocen todavia con precision. Sin embargo los descubrimientos de Hearne y de Mackenzie contestes y rectificados por Franklin; y la navegacion del capitan Parry confirman hasta cierto punto las relaciones de Maldonado y de Bernarda, miradas durante largo tiempo como fabulosas, y dan lugar á suponer que la América linda al N. con el Mar Polar, y que este comunica al E. con el Grande Océano Boreal, por el estrecho de Behring, y tal vez por la entrada de Norton, ó de Ferer, y al S. E. con el mar de Baffin ó de Hudson, y que encierra un gran número de islas, entre las cuales se distinguen las de Cumberlandin y de Suthampton, de Banks, de Melville, etc. Resulta de estos descubrimientos que la Groenlandia es enteramente distinta, y está separada del continente de América, y que esta parte del mundo, tanto por N. como por el S., confina con mares sembrados de islas y de canales, con sola la diferencia, que siendo el continente muy estrecho hácia el S., estas islas no ocupan una grande estension del E. al O.; siendo así que en el N. se prolongan por una línea que comprende mas de 100° de long., entre los paralelos 68 y 70.

(a) *Del aleman* steppen, *zurcido, porque forma una especie de graduacion entre dos distintas clases de terreno.*

Mas allá del estrecho de Hudson, las costas se dirigen del N. al S. E. hasta el cabo Cárlos, y no presentan ensenada alguna notable. Vuelven en seguida hácia el S. O. con direccion al cabo Tancha, que forma el estremo meridional de la península de las Floridas, y en esta estension se notan muchas undulaciones que penetran considerablemente en las costas, tales como el golfo de San Lorenzo, las bahías de Fundi, de Delaware, de Chesapeak, y de Pamlico. Las islas que lindan con esta costa son: Terra-Nova, San Juan y el cabo Breton, cerca del golfo de San Lorenzo, las Lucayas cerca de la costa de Bahamá, y las Bermudas que pertenecen tambien á esta parte de América. Doblando el cabo Tancha, se entra en el golfo de Méjico. La península de las Floridas y la del Yucatan forman con la isla de Cuba la entrada de este golfo, en donde se encuentra la bahía de Campeche, que la separa del mar de los Caribes ó de las Antillas. Este mar que baña al S. la costa de la América meridional, enfrente de la cual parece que las Antillas se estienden en semicírculo hácia el E., forma las bahías de Honduras y de Darien. Si se atraviesa el istmo de Panamá para esplorar las costas occidentales de la América septentrional, se ve que estas remontan hácia el N. O. hasta el Cabo Mendocin, despues de haber formado el golfo de California. Así que se ha doblado el cabo Mendocin, la costa se dilata al N. hasta la isla de Nutka, va luego al N. N. O., y linda con el archipiélago de Vancouver. Desde el cabo Fairweather se prolonga al O. hasta la punta de la península Alaska, en donde volviendo hacia el N., es interceptada por los golfos Kamtchatskien y Normon, y por la península que forma el estrecho de Behring.

Una grande cordillera cubre con sus ramificaciones la parte occidental de la América septentrional; la cual se subdivide en muchas líneas paralelas que siguen la direccion de las costas y se dilata sin interrupcion del N. al S. S. E., ó bien desde la embocadura del rio Mackenzie, por los 68° de lat. N., hasta el istmo de Darien, en donde se junta con la cordillera de los Andes. Desde su nacimiento hasta los 45° lat. N. lleva el nombre de Pedegrosa: por el paralelo de 60° dirige al O. algunas ramificaciones que se prolongan hácia el estremo de la punta de Alaska, y probablemente se desprenden de ella otras que van hácia el estrecho de Behring. Estas dos porciones de dicha cordillera se hallan cubiertas en muchas partes de nieves perpetuas, mayormente á lo largo del Grande Océano. La línea mas occidental que se prolonga por la costa del N. al S., viene á terminar en el estremo meridional de la California, disminuyendo progresivamente su elevacion. Los diversos grupos de la línea oriental al S. del paralelo de 45° se llaman Sierra Verde, Sierra de los Mimbres y Sierra de la Madre: mas al S. se presenta la alta meseta de Mé-

Digitized by Google

jico, en la que se encuentran muchos volcanes en actividad: la cordillera se estrecha entonces dirigiéndose al S. E., en cuya estension contiene muchos, y disminuye al fin su altura en el istmo de Darien. La cordillera llamada Pedregosa se inclina hácia el E., formando mesetas separadas por estensas praderas, y al S. E. por los 35° lat. N. dichas mesetas se reunen á los montes Alleghany, que se estienden en línea oblicua, paralela a la costa del Atlantico, hasta los 47° lat. N. El resto del continente al E. de los montes Pedregosos, y al N. de los de Alleghany, no ofrece cordillera de muy grande elevacion, á lo menos en la parte conocida. Estas montañas dan nacimiento á muchos rios de consideracion que desaguan en los dos Océanos. Del pendiente occidental de los montes Pedregosos descienden el Tacueche-Tesse, el Colombia, el Rio Grande y muchos otros rios que desembocan en el Grande Océano. El rio Colorado nace tambien en la misma, y desagua en el fondo del golfo de California. El espacio que separa los montes Alleghany del Océano es demasiado estrecho para que los manantiales que salen de su vertiente oriental puedan reunirse y formar rios de consideracion, por lo que casi todos desaguan separadamente en el Océano Atlántico. Los mas notables son el Hudson, el Delaware, el Potomac y el Savamak. El inmenso valle que se estiende entre los montes Alleghany y los Pedregosos, es regado por muchos rios de estas cordilleras, y casi todos engruesan el Misuri y el Misisipi, cuyas aguas entran en el golfo de Méjico, despues de un curso de unas 800 leguas. Entre los demas rios que desaguan en el golfo de Méjico, se distingue el Rio Norte que nace en la Sierra Verde, el Alabama, y el Apalachicola, que salen de los montes Alleghany. Los lagos superior, Michigan, Hurion, Erié y Ontario, que separan los Estados Unidos de las posesiones inglesas, no reciben rio alguno de consideracion; pero forman el famoso rio de San Lorenzo, por el cual bajan sus aguas al Atlántico. El mar de Hudson recibe las aguas del Albany, que viene del O. y las del Nelson que llegan del lago Winipeg, en donde desaguan los rios que salen de los pequeños lagos, situados cerca de los que dan nacimiento al Misisipi, y otros que tienen sus fuentes en los montes Pedregosos. El N. de la América septentrional encierra tambien muchísimos lagos: el Athapasca, en donde se reunen los rios que vienen del O., del S. y del E. de los montes Pedregosos, desaguan en el lago de la Esclava, que da nacimiento al rio Mackenzie, cuya embocadura se halla en el mar del Polo. Muchos otros lagos están diseminados por esta vasta superficie, y comunican casi todos y dan nacimiento á diferentes rios que surcan el pais en diversas direcciones.

Las aguas de estos lagos están heladas durante nueve meses del año. El rio Copper-Mine que desemboca en el mar del Polo, atraviesa el lago Point.

Todas estas aguas no están separadas, sino por montecillos pedregosos que forman las cumbres de una meseta elevada, cuyo pendiente se dirige al E. y al N.; y cuya estension al N. E. y al N. O. es desconocida, por estar todavía poco especificada su descripcion.

Se ha pretendido que la América septentrional es menos rica en metales preciosos que la América meridional, y sin embargo Mr. Humboldt ha probado que los productos solo de Méjico son muchos mas que los de todos los demas paises españoles de la América meridional. El oro de Méjico proviene en gran parte de los aluviones, y se encuentra en las montañas primitivas. Sus minas de plata son, por decirlo así, inagotables. El hierro abunda en la América rusa, en el Canadá y en los Estados Unidos, así como las minas de cobre, encontrándose este metal nativo cerca de la orilla septentrional del lago Superior, y en medio de las regiones boreales, en las montañas y cerca del rio que ha tomado su nombre. El feldespato de Labrador es celebrado. Las minas de ulla del valle del Ohio son muy productivas; Méjico tiene minas de estaño, y la Alta Luisiana las tiene de plomo muy abundantes. La sal es comun en toda la América septentrional, la cual se encuentra en la superficie del terreno, en las minas y en los manantiales; ni son menos comunes el azufre y diversas especies de mármoles.

Los inmensos bosques de la América septentrional en la zona tórrida están poblados de pinos y abetos de una altura estraordinaria, de robles de distintas especies, de nogales, de castaños, de hayas, de abedules, de arces, de enebros, de cipreses, de tuyas, de alarces, de firsmos, de tejos, de platanos, de sauces, de álamos, de avellanos y de lotos; todos los cuales difieren especificamente de los del antiguo Mundo, que llevan el mismo nombre. Se notan tambien entre los que son particulares al nuevo continente, la magnífica magnolia, el tulipan, la acacia, la gordenia y muchos arbustos que llevan muy hermosas flores; y por último se ven la saxífraga, el moral rojo, el mirto, etc. En los bosques de la zona tórrida se crian palmeras de varias clases, el hematóxilon, el árbol del cacao, el sideroxilon, el anacandro, el algodonal y el coco. Se ha sacado partido de muchos de estos vegetales, y los Europeos han trasportado allá el naranjo, el limon, el árbol del café, la caña de azúcar y el añil: en esta zona se cria tambien la pita, la pimienta, el banano, la batata dulce, las patatas y el cactus, con el cual se cria la cochinilla. En los bosques se recoge la vaina odorífera de la vainilla. Todos los árboles frutales, las legumbres, las plantas útiles y los cereales del antiguo Mundo, se han naturalizado en la zona templada, y cultivado con feliz écsito, de manera que la América septentrional envia á Europa harina, centeno y manzanas. El maiz y el tabaco son indige-

Digitized by Google

nas de la América. La region boreal carece de grandes vegetales, pero las orillas de los rios tienen hermosos prados é inmensas praderas pobladas de rebaños de visontes, alces, ciervos, corzos, cabras libicas, etc. Entre los demas animales son notables el castor, el armiño, la marta, la nutria, la vulpeja del Brasil, la ardilla y otros muchos, cuyas pieles sirven para forros. La América tiene tambien el puerco-espin. El buey almizclado habita como el rengifero en las regiones boreales. Los animales carnívoros, como el oso, el lobo, la zorra, el lince y otros son infinitos en las comarcas poco frecuentadas. El caballo, el buey, el carnero, la cabra, el cerdo y el gato han sido trasportados del nuevo continente. Todos estos animales se han multiplicado allí sin degenerar, y algunos hasta tal punto, que se han hecho silvestres. La abeja es comun en los bosques. La América septentrional está infestada en todas sus partes de reptiles nocivos: basta citar la serpiente de cascabel, cuyo nombre solo escita el terror. Los cinifes y otras clases de mosquitos son tan incomodos en las orillas del mar polar como en las del Océano Atlántico. El pavo es ave indígena de la América septentrional, que se encuentra desde los lagos del Canadá hasta el S. de Méjico: en 1523 se envió por primera vez á Europa: algunas colonias indígenas lo habian domesticado. El Colibri remonta hácia al N. hasta muy alta latitud. Entre los pájaros admirables por su canto se cita el sinsonte, especie de zorzal; y entre los que se distinguen por la hermosura de su plumage, el cardenal que ostenta infinitos colores de la mas rara belleza. Los tominejos se encuentran en las comarcas de la zona tórrida, y los palomos se ven algunas veces en tanta multitud, que su número es incalculable. La volateria del antiguo Mundo ha sido igualmente llevada al Nuevo, y las aves que allí se ven tales como el águila, el buho, el cuervo, el cisne, el ganso, el pato, la gaviota y otros muchos no se diferencian en cosa particular de las de nuestros climas. Los lagos septentrionales y los rios abundan en sollos, esturiones, truchas, anguilas, y sobre todo salmones. El grande banco de Terra Nova, y las costas vecinas hace siglos que son célebres por la abundante pesca del bacalao que allí se hace, á donde pasan flotas enteras de embarcaciones mercantes.

Despues de haber bosquejado las particularidades que caracterizan la parte septentrional del Nuevo Mundo, describirémos las de la parte meridional.

La América meridional tiene cerca de 1.320 leg. de N. á S. desde el golfo de Maracaibo hasta el estrecho de Magallanes, y 1.000 en su mayor anchura del E. al O. desde el cabo San Roque hasta el cabo Blanco, por los 4° lat. S. Confina al N. con el mar de las Antillas, al E. con el Océano Atlántico, y al O. con el Grande Océano.

Son pocas las islas que se observan en sus costas, y las mas grandes y menos conocidas siguen la direccion de la de la parte meridional. Sus golfos son tambien poco notables, y los principales son los de Panamá, Guayaquil y Guarteca en la costa occidental, los de San Jorge y San Antonio en la oriental, y los de Paria y Maracaibo al N. La principal cordillera de esta parte de América, se aproxima como en la América septentrional, á la costa bañada por el Grande Océano, y solo se aleja de ella á una distancia de poca consideracion. Empieza en el istmo de Darien, y se prolonga hasta el cabo Froward en el estrecho de Magallanes. Esta cordillera que es la famosa de los Andes, debajo del Ecuador, es donde alcanza su mayor altura y se divide en muchas ramificaciones, de las cuales una se reune al N. con la tierra de Santa Marta, que sigue la costa dirigiéndose al E. hasta debajo la línea. Hácia los 20° lat. S., la cordillera se inclina al S. E.; y sus ramificaciones por esta parte disminuyen por mesetas y van á reunirse á las montañas del Brasil. Estas corren en muchas ramificaciones paralelas á la costa oriental, con los nombres de Sierras de Mangaveria, de Bom-Jardin, de Mantiqueira, de Geral y de Tape. Entre estas montañas se estienden llanuras inmensas regadas por un infinito número de rios. Las Amazonas ó el Marañon es el principal, el cual nace en los Andes y recibe todas las aguas que descienden de la parte oriental de esta grande cordillera, por entre los 3° de lat. N. y los 20° de lat. S., desaguando en el Océano Atlántico despues de un curso de mas de 800 leguas. El Rio de la Plata es despues de las Amazonas el mas considerable de los rios de la América meridional, y desemboca tambien en el Océano Atlántico. El Orinoco, que lleva tambien sus aguas al Océano, cerca del mar de las Antillas, recibe entre otros afluentes, el Casiquiari que baja hácia el Rio Negro, y establece la comunicacion disputada por tanto tiempo entre el Orinoco y las Amazonas. El Tocantins desagua en el Océano Atlántico cerca de la embocadura de las Amazonas, con el que comunica por medio del Rio das Boncas, y que ha sido considerado por algunos geógrafos como tributario de este Rio. El San Francisco desemboca igualmente en el Océano Atlántico en la costa del Brasil. Algunos rios de menos consideracion descienden de los grupos que siguen la direccion de esta costa, y desaguan tambien en el Océano. El rio Magdalena corre del S. al N. hácia el mar de las Antillas. Ningun rio de largo curso baja del vertiente occidental de los Andes; la mayor parte son arroyos. Se podrian citar otros muchos rios que componen el admirable sistema de riego en la América meridional, pero comparados con los rios de que acabamos de hablar, son poco considerables. Los lagos de esta parte de América no igualan en mucho á los de la parte sep-

Digitized by Google

tentrional. El Maracaibo al N., el Titicaca al O., y el Patos en la costa S. E. son los mas importantes. Durante la estacion de las lluvias los grandes rios inundan los terrenos llanos por donde corren, formando lagos temporales que están marcados en muchos mapas. Las entrañas de la tierra de esta mitad del Nuevo Mundo rebosan de producciones minerales las mas preciosas. En las montañas se encuentra oro y plata con frecuencia, y el cobre abunda en Chile y Nueva Granada. Esta última tiene igualmente platina y esmeraldas. Guancavelina en el Perú es celebre por sus minas de mercurio, y el Perú tiene tambien salgema. El Chile encierra tambien montañas de iman. El Brasil es notable por sus minas de oro, por su hierro, sus diamantes, sus topacios y otras piedras preciosas. En muchas partes de la costa se pescan perlas. Las producciones vegetales no son menos preciosas. El alimento principal de los indígenas es la yuca, y los Europeos la han adoptado: se cultiva segun los climas, el arroz, el maiz, el trigo, etc., lo mismo que la caña de azúcar, el café, el cacao, el algodon, el tabaco y el añil. Se coge tambien la vainilla y las especias que vienen del Asia, tales como la canela, el clavo, nuez moscada y muchas drogas medicinales. Los bosques dan palo de tinte y hermosas maderas para embutidos; los de las regiones del ecuador son admirables por su vigorosa vegetacion. El cuarango crece en una zona particular en los alrededores de la línea, pero solamente crece en terrenos de cierta elevacion, y jamas se acerca á las cimas de las montañas. Las palmeras gigantescas adornan las playas, y aun las alturas de aquella parte del mundo. De las regiones altas del occidente nos vienen las patatas, la capuchina, el sol, y una gran cantidad de plantas que hacen el adorno de nuestros jardines. Los animales monteses mas notables son los ciervos, los lamas, los guanacos, los alpacos, los monos de varias especies, el jaguar, el coati, el cuguardo, el tigre negro del Orinoco, el tapir, el pecari, el tatu, el perezoso y el mirmicófago. Algunos de estos cuadrúpedos se distinguen por sus formas estrañas. Numerosas manadas de bueyes y cabras monteses van errantes por las vastas llanuras de la zona templada, y el condor, el tucan de un pico enorme, el colibri, el papagayo cuyas especies son muy variadas, y entre las cuales se distinguen los guacamayos por su corpulencia y la hermosura de sus colores, el camichi que tiene la voz retumbante, el agami, notable por su inteligencia, los hoccos y el marail, cuya carne es tan delicada, el nandú, que se aproxima en su corpulencia al avestruz, y el jabiru, azote de los reptiles, son los pájaros mas dignos de atencion. Se ven tambien una infinidad de otros cuyo brillante plumage presenta los mas bellos colores. Las abejas son comunes, particularmente en el Brasil. Los rios y los mares están llenos de pescado, y las tortugas hormiguean en el Orinoco y en las Amazonas asi como en el mar. En muchos rios y lagos se encuentran tambien cocodrillos. Las culebras son infinitas y algunas de una corpulencia enorme. Los lagartos, los insectos curiosos por sus bellos colores, y producciones gigantescas se fecundan en las regiones húmedas y vecinas al ecuador.

Entre la América del N. y la del S. se estiende el archipiélago de las Antillas que describe una línea curva desde la costa de la Florida y desde la punta del Yucatan hasta la embocadura del Orinoco. Estas islas á las que se pueden añadir las Lucayas, son generalmente altas: las mas grandes tienen montañas muy elevadas, en las que se ven volcanes que humean; las mas bajas tienen sus costas llenas de escollos, formando una cadena que se estiende á lo largo. Como la mayor parte de estas islas están situadas en la zona tórrida, el clima es muy caliente y al mismo tiempo muy húmedo. Las lluvias son periódicas y hácia los equinoccios de otoño, estas islas están sugetas á huracanes de una violencia estraordinaria. Su terreno produce azúcar, café, algodon, añil y todas las plantas de los paises equinocciales, asi como muchos y muy grandes árboles, como el acayoiba. Se encuentran en él el tamarindo, el cañafistulo, el naranjo, el limon, y un gran número de plantas útiles. Los cuadrúpedos indígenas son todos de pequeña especie; y se han introducido en el mismo los animales domésticos del antiguo Mundo. Sus pájaros son los de las comarcas calientes de la América meridional. El mar á lo largo de las costas abunda en pescado. Las montañas son de granito en las Pequeñas Antillas; y calizas las de las Grandes. Se esplotan en ella minas de oro y plata.

El descubrimiento de América se debe á Cristoval Colon, de origen Genovés, que habiendo salido de Palos en Andalucia el 3 de agosto de 1492 con tres embarcaciones españolas, en busca de un paso para las Indias por el O., descubrió el 12 de octubre siguiente la isla de San Salvador en las Lucayas, de la que tomó posesion en nombre del Rey de España, encontrando en seguida la de Cuba y Española, hoy dia Santo Domingo. En un segundo viage en 1493, descubrió muchas otras islas; y suponiendo que harian parte de las Indias, las llamó Indias occidentales, las que han conservado su nombre; de donde ha provenido llamar Indios á los naturales de América. El 1.º de agosto de 1498, Colon descubrió el continente de la América meridional hácia la embocadura del Orinoco, y puso el nombre de Trinidad á una isla que vió en estos parages. El año precedente J. Cabot, enviado por Enrique VII al descubrimiento de las comarcas que no estuviesen ocupadas por alguna potencia cristiana, habiendo salido de Bristol, descubrió la isla de Terra Nova, y reconoció las costas del continente Americano, desde los 36 hasta los 38º de lat. N. Ojeda, oficial que acom-

Digitized by Google

pañó á Colon en su segundo viage, partió en 1499 con cuatro embarcaciones é hizo algun comercio con los habitantes de la costa de Paria. Americo Vespucio de Florencia acompañaba á Ojeda en esta campaña, y á su vuelta á España se jactó de haber descubierto el primer continente del Nuevo Mundo, hizo publicar una relacion de su viage, y tuvo la gloria de dar su nombre á esta parte del globo. En el mismo año de 1499, Alonso Piña trajo de América mucho oro y perlas. Yañez Pinzon, compañero de Colon, partió en 1500 con cuatro embarcaciones, y fué el primer español que pasó la linea. Hácia el mismo tiempo, Pedro Alvarez Cabral, que mandaba una flota portuguesa destinada á las Indias orientales, se adelantó tanto al O., que abordó á la parte de la América conocida actualmente con el nombre del Brasil; y esta ocurrencia debida á la casualidad, prueba que la América no nos hubiera sido mucho tiempo desconocida, aun cuando Cristoval Colon no hubiese verificado la descubierta. En 1502, Colon hizo un cuarto viage, durante el cual esperimentó muchos accidentes, y sin embargo descubrió toda la costa del continente desde el cabo de Gracias á Dios hasta la Bahía de Porto-Bello. A la vuelta de su viage murió en 1506 este ilustre navegante, que añadió á los dominios de España las mas ricas posesiones de la tierra. En 1509 Juan Diaz de Solis, descubrió el Rio de la Plata, y Ponce de Leon la Florida en 1512. En 1513, Balboa llegó á las cimas de las montañas del istmo de Darien, vió el Grande Océano, del que tomó posesion en nombre de su Soberano, y desde 1513 á 1518 se descubrieron el rio Janeiro, el Yucatan y Campeche. En 1519, Cortés emprendió la conquista de Méjico, adonde habian ya arribado los Españoles el año anterior y la concluyó en el espacio de dos años. En 1521, Magallanes descubrió el estrecho que ha conservado su nombre, y fué el primero que atravesó el Grande Océano. Hácia fines de 1524, Pizarro salió en descubrimiento del pais al S. del Panamá; y despues de muchas espedíciones infructuosas, llegó por último al Perú en 1526; y en pocos años lo sometió al dominio de España. Los Ingleses animados siempre del deseo de encontrar un paso para las Indias por el N. O., hicieron inútiles tentativas, las que sin embargo les proporcionaron algunos descubrimientos. En 1534, Cartier, enviado por Francisco 1, entró en el golfo y rio de San Lorenzo, y el año siguiente edificó un fuerte, 240 leguas mas arriba de la embocadura de este rio. Francisco Drake, en su viage al rededor del mundo, buscó en vano en la costa occidental de la América una comunicacion entre los dos mares; visitó las costas descubiertas en 1542 por Gali y Cabrillo, y las llamó Nueva Albion. En 1578, Isabel concedió á Sir Gilberto Humphrey un privilegio para establecer una colonia en América, y fué la primera que los Ingleses fundaron en ella.

El buscar camino para las Indias al través del continente americano, ha dado lugar á muchas espedíciones que han descubierto bahías y golfos, por los cuales se creia poder llegar á aquellas. En 1607, Davis descubrió el estrecho que lleva su nombre, y en 1610, Hudson puso el suyo al estrecho y mar en donde entró el primero, y en donde pereció. Algunos años despues, el mar de Baffin fué recorrido por el navegante de este nombre. A mediados del siglo XVIII, Behring y Tchirikof descubrieron el estrecho que lleva el nombre del primero. En 1774, Perez encontró la entrada del Nutka, y en 1795, Cuadra y Vancouver descubrieron casi todas las islas que forman el archipiélago, al que pusieron sus nombres, asi como á las bahías inmediatas En 1819 el capitan Parry se adelantó por el estrecho de Barrow en el mar del Polo, al N. de la América, por el paralelo de 74 y por los 109º de long. O. En 1821 Franklin descendió por el rio Copper-Mine hasta el mar polar y esploró unas 144 leguas de la costa al N. E. de este rio. El descubrimiento de muchas partes de la América septentrional se debe á intrépidos viageros. Hearn, en 1772, descubrió la embocadura de Copper-Mine. Mackenzie visitó en 1789, el territorio regado por el rio al que puso su nombre, y en seguida penetró por tierra hasta las costas del Grande Océano. Pike llegó hasta las fuentes del Misisipi. Los capitanes Lewis y Clarke descubrieron el nacimiento del Missuri, y despues de haber atravesado los montes Pedregosos, llegaron á la embocadura del Colombia en el Grande Océano. El conocimiento de la América septentrional se debe en gran parte á los trabajos de los misioneros y aventureros franceses, tales como Hennepin, Lejeune y Charlevoix, La-Hontan, Lasalle y otros muchos. Los PP. Dutertre y Labat son los primeros que han descrito bien las Antillas. En el número de los viages mas importantes, y cuyas relaciones nos han dado á conocer la América meridional, debemos colocar el de La-Condamine que describió el curso de las Amazonas: el de Azara, que nos ha dejado detalles sobre diversas partes; y el del Príncipe Maximiliano Wied-Neuwied, que recorrió la costa del Brasil. Mr. de Humboldt, en sus viages emprendidos desde 1799 hasta 1804, ha estendido los conocimientos de la geografía del Nuevo Mundo.

Cuando Cristoval Colon descubrió la América, las diversas partes de este continente y las Antillas eran habitadas por una raza de hombres que se diferenciaban de los de Europa. En general son de alta talla y de construccion fuerte y bien proporcionada: tienen la tez de color de bronce, el pelo negro, largo, espeso, fuerte y luciente; la barba poco poblada, los ojos dilatados y oblicuos, la mejilla abultada, la nariz chata, los labios gruesos: en la boca tienen una espresion de dulzura que contrasta con su mirar sombrío,

Digitized by Google

la cabeza achatada, la cara larga, disminuyendose hácia la barba. Esta raza ofrece una infinidad de variedades y vicisitudes. Ha desaparecido de las Antillas, y no existe mas que en una parte de los continentes, que en el dia estan ademas poblados en gran parte de colonias europeas ó de naciones que descienden de ellas.

Los negros de África trasportados á América para cultivar la tierra se han multiplicado en ella y viven la mayor parte en la esclavitud. De su mezcla con los blancos ha salido una raza de mestizos ó mulatos, que es muy numerosa, y forma con los negros el estado independiente de Santo Domingo.

La América se puede dividir segun las colonias de los pueblos europeos, ó segun las pretensiones que tienen sobre diversos territorios, de los cuales solo poseen una pequeña parte. Desde luego se halla la América rusa en la costa N. O. que se estiende al S. hasta los 55°, al E. hasta el rio Mackenzie, y comprende al N. O., las islas Aleutias y el estrecho de Behring. Las posesiones inglesas en esta parte de América, confinan al S. con las de los Estados-Unidos, y comprenden el archipiélago de Quadra y Vancouver al O., la Nueva Bretaña, el Alto y Bajo Canadá en el centro, al E. el Labrador, la Nueva-Brunswick, la Nueva-Escocia y Terra-Nova, y al N. toda la parte contenida entre el mar de Baffin y el rio Mackenzie. Los Ingleses poseen tambien parte del Yucatan, en la bahia de Honduras en el territorio de los Mosquitos; en el mar de las Antillas tienen la Jamaica y muchas islas de menos consideracion, asi como las Lucayas. Una parte de las regiones que la Rusia, la Gran Bretaña, y los Estados-Unidos cuentan entre sus estados, la habitan tribus de Indios independientes. El territorio de los Estados-Unidos se estiende desde la costa del Atlantico hasta la del Grande Océano. Los Españoles poseen la Vieja y Nueva California, todo el reino de Méjico, el de Guatemala en el continente, y Cuba y Porto-Rico en las Antillas. La Francia y los Paises-Bajos poseen algunas islas en este archipiélago. Cinco potencias europeas ocupan la América meridional: de este número son la Francia, la Inglaterra y la Holanda, que no posee mas que partes muy pequeñas de la Guyana. La capitania general de Caracas, y los virreinatos de Granada, del Perú, de Chile, y de la Plata, pertenecen á la España. Los Portugueses poseen el Brasil, la Patagonia, cuyo interior no se conoce todavia; la habitan pueblos independientes, de los cuales se han contado fabulas muy ridiculas. Los acontecimientos revolucionarios que han sobrevenido de algunos años á esta parte han acarreado diferentes cambios en las divisiones politicas de las posesiones españolas. El reino de Méjico se ha declarado independiente, y forma un estado distinto del de Guatemala. La isla de Santo Domingo está en poder de los negros y de los mulatos; y ha tomado el nombre Haiti. Caracas y la Nueva Granada componen la Republica de Colombia. El Perú y Chile han conservado su nombre negando la obediencia á su metrópoli. El virreinato del Rio de la Plata forma la república de las provincias unidas de la América meridional.

No es facil determinar con precision el número de habitantes de un continente, una gran parte del cual está ocupada por pueblos salvages. Segun las noticias mas recientes, se puede calcular la poblacion total del continente americano á mas de 33,000.000 de habitantes de este modo.

América Septentrional.

Indios independientes. . . .	600.000 hab.
Posesiones inglesas.	630.000 »
Estados-Unidos.	9,638.000 »
Méjico.	7,500.000 »
Guatemala.	1,400.000 »
Antillas.	2,400 000 »
Total.	21,968.000 »

América Meridional.

Caracas.	750.000 »
Nueva Granada.	2.000.000 »
Perú.	1,500.000 »
Chile.	1,200.000 »
Buenos-Ayres.	2.000.000 »
Brasil.	3,000.000 »
Guyana.	250.000 »
Indios independientes. . . .	400.000 »
Total.	11,100.000 »

Los Europeos han introducido en los territorios en donde se han establecido, la religion y la lengua de su pais natal. Asi la mayor parte de los habitantes de América profesan la religion cristiana, y las lenguas española é inglesa son las mas estendidas.

Los Indios independientes, hablan una multitud de idiomas, de los cuales algunos se estienden á varios territorios. Ademas de estos idiomas principales, hablan otros que no tienen conexion entre si, ni con los primeros; otros tienen vestigios de una afinidad recíproca, y la tienen con algunas lenguas del Antiguo-Mundo. Este gran número de idiomas prueba que la mayor parte de las tribus americanas han vivido largo tiempo en un aislamiento salvage en el que muchas de ellas estan todavia sumergidas. A la época del descubrimiento del continente, no se hallaron mas que tres paises, en donde una nacion numerosa estuviese reunida formando un cuerpo de estado, y tuviese instituciones sociales; estos eran Méjico, Cundinamarca ó Santa Fe de Bogotá y el Perú. La llegada de los Europeos puso un término á los progresos de la civilizacion y de la cultura intelectual de estos pueblos. Otros en la parte oriental de la América septentrional, menos adelantados que

Digitized by Google

los Mejicanos, habian no obstante llegado al punto de formar sociedades, y empezaban á tomar una forma regular cuando volvieron á su estado primitivo. Su religion se fundaba en una mitología particular; tenian algunas nociones de astronomía. Su número ha disminuido mucho. Los de la América meridional eran generalmente poco salvages.

El modo como fué primitivamente poblada la América, es un problema que ha ocupado largo tiempo á los sabios y á los geógrafos. La comparacion de muchas palabras sacadas de las lenguas de muchos pueblos de la parte oriental del antiguo continente con las de los idiomas del Nuevo Mundo ha dado lugar á presumir que la América ha sido poblada por tribus venidas del Asia. Algunas costumbres han presentado tambien indicios de antiguas comunicaciones con dicho continente, añadiendo á todo lo dicho que las tradiciones de los indígenas de la América no remontan mas allá de la época en que estas relaciones se efectuaron.

AMERKOT, C. y fuerte del Indostan en el Sindhy, territorio de Mir-Tharaz, sit. á 24 leg. E de Hayderabad. Lat. N. 25° 20'; long. E. 73° 31'. Tiene escelentes pozos. Sus alrededores son tan áridos y estériles, que esta ciudad, cuyo término linda con las tribus guerreras y rapaces, ño puede mantener un pequeño cuerpo de tropas para rechazarlas. En sus cercanías se halla situado un fuerte sobre una altura, en un desierto. El emperador Akbar nació en Amerko en 1542.

AMERONGEN, lug. de los Paises-Bajos, prov. y á 1/4 1/2 leg. E. S. E. de Utrech, distr. de Amersfoort, territorio de Rheenen. Lat. N. 51° 59' 54''; long. E. 9° 9' 48''.

AMERPUR, C. del Indostan inglés, distr. de Aptari, sit. á 3 1/2 leg. N. E. de Patnah, y á 6 de Chatra, en las márgenes del Kucy. Lat. N. 26° 38'; long. E. 90° 32'.

AMERSFOORT, C. de los Paises-Bajos, provincia y á 3 1/2 leg. N. E. de Utrech, cab. de distr. y de territorio. Sit. á orillas del Eem, pequeño rio que llega á ser navegable por la reunion de muchos otros, y al pie del Amersfoorschenberg, en una llanura fértil. Lat. N. 52° 9' 20''; long. E. 9° 5' 20''. Es grande y bien fortificada, tiene un tribunal de 1ª instancia dependiente de otro superior de la Haya, una sociedad de agricultura, un colegio, fábricas de cotonía, de bombasi, de tejidos de algodon y de lana, y un horno de vidrio. Comercia en granos, y en sus alrededores se cultiva el tabaco. Las mercancías que llegan por tierra desde Alemania, y se embarcan en el Eem para ir á Amsterdam, son muchas y pasan por esta ciudad. Los Franceses la tomaron dos veces, una en 1672, y la conservaron 15 meses, y otra al mando del General de brigada Dewinter, en 1795. Esta ciudad nombra dos Diputados para los estados de la provincia de Utrech. Es patria del célebre Van Oldenbarnevel y de Jayme De Campe que construyó la casa consistorial de Amsterdam. Pobl. 8.682 hab.

El distrito de Amersfoort se divide en cuatro territorios: Amersfoort, que forma dos; Rheenen y Wik-by-Duerstede.

AMERSHAM, C. de Inglaterra. (v. AGMONDESHAM.)

AMES (SANTO TOMÉ DE), filig. E. de Esp. en Galicia, prov. y arzob. de Santiago, jurisdiccion de Mahia. J. O. 997 hab. Tiene una parr. con una aneja, sit. en terr. montuoso, á 1/2 leg. N. de Cobas; y una del rio Tambre, en el camino que va de Santiago á Finpanes. Prod.: trigo, lino, castañas, patatas, yerbas y leña.

AMES ó AMESVILLE, distr. de los Estados-Unidos, estado del Ohio, cond. y á 3 1/2 leg. N. E. de Athens. Pobl. 707 hab.

AMESBURY ó AMBRESBURY, C. y parroquia de Inglaterra, cond. de Wilts, cab. de Hundred ó part., sit. á 2 1/4 leg. N. de Salisbury, en las márgenes del Avon. En esta ciudad fueron degollados los ingleses por Hengisto, el Sajon. Es antigua y de poca consideracion. Pobl. 810 hab. Bajo el reynado de Edgar hubo en ella un sínodo; y su viuda Ethelfrida fundó en la misma un convento de Benedictinas en 980. Es patria del célebre Addison. En sus inmediaciones se ve un monumento llamado *Stonehenge*: el objeto y la época de su construccion son inciertos: se cree que es un antiguo templo de los Dráidas: su círculo esterior está formado por 14 piedras enormes en pie, y por siete caidas. El círculo interior está situado á unos 10 pies del esterior, y se compone de once piedras en pie y de ocho caidas; las cuales tienen de 20 á 22 pies de largo, sobre 7 ú 8 de ancho y mas de 3 de espesor. Entre uno y otro círculo hay un espacio de unos 350 pies de circunferencia.

AMESBURY, distr. de los Estados-Unidos, estado de Massachusets, cond. de Essex, sit. al N. del Merrimack, y á 1 1/2 leg. O. N. O. de Newburyport. Pobl. 1.956 hab.

AMESCOA LA ALTA, Valle de Esp. en Navarra, del 2° part. de la merindad de Estella, arcipr. de Yerri, obisp. de Pamplona. Este valle es un barranco que forman por el S. los elevados montes de Santiago de Loquiz, y por N. los de Encia y Urbasa. Confina por E. con el término labrantío del lugar de San Martin del valle de Amescoa la baja, y por O. con la villa de Contrasta, prov. de Alava. Se compone de los pueblos de Aranache, Eulate y Larraona, cuya poblacion asciende á 567 habitantes. Tiene A. P. para todo el valle á eleccion de los tres pueblos, que forman comunidad, y cuyo cargo debe recaer precisamente en un vecino de Eulate. Cada pueblo se nombra la justicia ordinaria. Prod.: trigo, habas, cebada, avena, lentejas, giron, arvejas, garbanzos, lino, cáñamo, lana y alguna fruta.

AMESCOA LA BAJA, Valle de Esp. en Navarra, de figura oval, del 2° part. de la merindad de Estella, obisp. de Pamplona. Pobl. 983 hab. Sit. en el barranco que forman los montes de Santiago de Loquiz y

Digitized by Google

Urbasa. Confina con este por N; por S. con el de Loquiz; por O. con el termino de Eulate; y por E. con los montes de Artavia y Galdeano. Se compone de los pueblos de Artaza, Barindano, Urra, Bsquedano, Gollano, Zudaire, San Martin y Ecala, sin que ninguno de ellos sea cabeza de los demas. En Zudaire, que es el pueblo mas central del valle, se celebran las juntas del mismo. Se gobierna por un A. P. electivo por turno; las justicias ordinarias las nombra cada pueblo. Baña el valle el rio Viarra. Sus prod. son iguales á los del articulo anterior.

AMESTAS, lug. de Esp. prov. de Asturias, conc. de Boal. Pobl. 10 hab. Es de la parr. de Santiago de Castrillon. (V.)

AMEYER ó MAYA, V. de Esp. sit. en la parte de Baztan fronteriza á Francia, de la que era Señor, Garcia Oriz, segun el fuero que Don Sancho el Fuerte dió á Urroz en octubre de 1195. (V. MAYA.)

AMEYUGO, V. R. de Esp., prov., arzob. y á 12 leg. N. E. de Búrgos, part. de Bureva, cuadra de Quintanilla San Garcia. A. O. 350 hab. Tiene casa de postas y parada de diligencia. Sit. en el camino real que conduce desde Briviesca á Miranda de Ebro, entre este y Pancorvo: la dominan las montañas por S. y N. á orillas del rio Oroncillo. Prod.: trigo, cent., cebada, algun maiz, vino y frutas. Industr.: un molino harinero.

AMEZAGA, lug. de Esp. en el valle y herm. de Zuya, prov. de Alava, obisp. de Calahorra y la Calzada, jurisd. ord., comun á todo el valle. Pobl. 153 hab. Sit. á la derecha del rio Bayas. Prod.: toda clase de granos.

AMEZAGA, lug. R. de Esp., prov. de Alava, obisp. de Calahorra, jurisd. y de la herm. de Asparrena. A. O.; 48 hab.

AMÉZQUETA, V. R. de Esp., prov. de Guipúzcoa, union de Bozué Mayor, obisp. de Pamplona. Tiene A. O. 1.480 hab. Sit. á la falda del monte Aralár ó Araná, á 1 leg. E. de Alegria, donde se divide por aquella parte el term. de esta prov. y el de Navarra. Tiene asiento en las juntas generales y particulares de la prov. y voto con 17 fuegos con asiento al número 43. A este pueblo dió su nombre la insigne casa de Amezqueta de parientes mayores, y una de las que mandó allanar el rey D. Henrique IV en 1457, cuando pasó á la prov. de Guipúzcoa. Antiguamente fué jurisdiccion de la villa de Tolosa. Los términos de esta villa abundan en pastos escelentes para ganado lanar, y sus quesos son los mejores de Guipúzcoa, en donde tienen un grande consumo.

AMFILA, bahia del mar Rojo en la costa de Abesch; sus dos puntas distan 13 leg. del E. al O., y desde la isla mas apartada penetra tierra adentro unas 9 1/2 leg. Contiene 12 islas formadas de restos de coral y de madreporas, que algunas veces se elevan 35 pies sobre el nivel de la alta marea. La que mas se interna en la bahia es de piedra caliza con algunas vetas de calcedonia. Tiene una grande caverna hácia el E., en donde los navegantes depositan sus mercaderias como en un almacen. Las costas de las islas por la parte de afuera son generalmente escarpadas y de difícil acceso. El impetu de las olas ha escavado profundamente la costa. La de sotavento es arbolada. La isla de Kuto parece haber sido habitada; se ven en ella ruinas de casas y de fortificaciones, y tambien cisternas. Los indigenas visitan algunas veces las que tienen acceso en la marea baja, las cuales alimentan un gran número de camellos y cabras. Los pescadores las frecuentan. En el fondo de la bahia se encuentran los dos lugares Durroro y Madir. La llanura vecina es vasta, cubierta de matorral, y termina á 15 millas por unas montañas en figura de anfiteatro. En tiempo claro se perciben las montañas de la Abisinia. La isla mas inmediata á la punta de Amfila trae el mismo nombre; las otras se llaman, Kuto, Djezir-al-Ua, Anto-Sukir, Anto-Kubir, Benal-ua y Milkiat. La bahia está llena de bancos de arena. Los habitantes de la costa abren pozos para proporcionarse agua: la mas potable se encuentra al S. de la punta de Amfila, pero á pesar de esto, es algunas veces salobre. El territorio que rodea la bahia hace parte del que en otro tiempo se llamaba reino de Dankeli. Los habitantes conservan este nombre; están divididos en muchas tribus, y son mahometanos, aunque sin culto, pues no tienen mezquitas ni mollahs: viven errantes, y sus costumbres son groseras. Cada tribu es absolutamente independiente, aunque saben reunirse todos para la defensa comun. El termómetro en el mes de diciembre se mantiene en toda la costa á los 16° de R., situado á la sombra. Lat. N. en el centro de la bahia 14° 40', long. E. 44° 42'.

AMFION, ald. de los Estados Sardos, prov. de Chablais, sit. á una leg. E. N. E. de Thonon. La fuente de Amfion, que es un hermoso y pequeño edificio, está situada á orillas del lago de Génova: sus aguas, frias y ferruginosas son muy frecuentadas.

AMFREVILLE-LA-CAMPAGNE, lug. de Francia, dep. del Eure (Normandía), distr. y á 3 leg. O. de Louviers, territorio de Touville; comercia en telas é hilo de algodon.

AMGA, r. de la Rusia asiát.: nace en los montes Stanovoi-Iablonnoi, en las fronteras de la China, gob. de Irkutsk; entra 20 leg. mas abajo en el distr. de Iakutsk, lo atraviesa del S. O. al N. E., y desagua en el Aldan, despues de un curso de unas 160 leg. Se ha observado que una colonia de lugareños rusos, establecida en sus orillas para introducir y fomentar la agricultura en esta parte de la Siberia, no solamente no ha cumplido el objeto, sino que ha tomado enteramente las costumbres de los Iakuts entre los cuales vive.

AMGIRSK, V. y fuerte de la Rusia asiát. gob. de Irkutsk, distr. y á 29 1/2 leg. S. E. de Iakutsk, á or. del Amga. Consiste en

Digitized by Google

20 granjas y una iglesia; en otro tiempo era residencia del magistrado de Aldan.

AMHARA, reino de la Abisinia, que comprende todo el territorio al O. de Tacazzo. Se divide en 12 provincias: Amhara propia, Begemder, Belesen, Damot, Dembea, Foggara, Gojam, Huara, Maitcha, Menna, Tchelga, Tcherkin. La Amhara propia, está situada al S. de Lasta y de Begemder, tiene 100 leg. de largo y 80 de ancho. Su capital es Gondar. Esta provincia es montañosa; sus habitantes pasan por los mas hermosos y mas valientes de la Abisinia; se jactan de que sus tropas bien armadas son superiores á doble número de las de todas las demas provincias del reino. La Amhara contiene la montaña de Gesben, en donde se confinaban en otro tiempo los príncipes de sangre real. Acontecimientos recientes la han obligado á someterse á los Edjos Gallas, cuyo gefe cuenta con 20.000 hombres; el cual tiene bajo buena custodia en la ciudad de Gondar al rey nominal.

AMHERST, isla del Canadá en el lago Ontario, llamada en otro tiempo isla de Tonti. Sit. en la entrada de la bahía de Quinté.

AMHERST, isla del golfo de San Lorenzo en la costa oriental de la América sept. Es la mas merid. de las islas de la Magdalena.

AMHERST, distr. de Nueva-Escocia, cond. de Cumberland, bañado por el Laplanche, el Napan y el Macon; poblado en su origen por Irlandeses.

AMHERST, distr. y ciudad de los Estados-Unidos, estado de Masachusets, cond. de Hamp, á 24 1/2 leg. O. de Boston. Tiene una escuela. Pobl. 1.917 hab.

AMHERST, C. de los Estados-Unidos, estado de Nueva-Hampshire, cab. de distr., á 14 1/2 leg. N. O. de Boston y á la misma distancia de Portsmouth. Tiene un tribunal supremo de justicia y otro de apelacion; y tres sociedades literarias.

AMHERST, distr. de los Estados-Unidos, estado de Nueva-Hampshire, cond. de Hillsborough, en las márgenes del Suhegan. Pobl. 1.622 hab.

AMHERST, cond. de los Estados-Unidos, estado de Virginia, sit. entre las montañas Azules. Nueva Glasgow es la capital. Pobl. 10.423 hab.

AMHERST, grupo de pequeñas islas en el mar Amarillo, al S. O. de la Corea, por los 34° 30′ de lat. N. y por los 128° 37′ de long. E.

AMHERTSBURG ó MALDEN, C. del Alto-Canadá, sit. en la margen izquierda del rio Detroit, á 1 leg. de su embocadura, en el lago Erie y á 4 leg. mas abajo de la ciudad de Detroit. Tiene 150 casas, y sirvió de punto militar hasta 1813, en que los Ingleses, atacados por los Americanos, se vieron obligados á abandonarla, y destruyeron los trabajos y las municiones. Su ensenada es muy buena y tiene 3 1/2 brazas de agua.

AMHERTSPRINGS, lug. de los Estados-Unidos, estado de Virginia cond. de Amherst, á 36 leg. O. de Richemont. Tiene aguas minerales.

AMIATA, monte del gran ducado de Toscana, prov. de Siena, sit. á 4 1/2 leg. S. S. E. de Montalcino. Se eleva 6.160 pies sobre el nivel del mar.

AMID, cordillera de Africa. (v. CAMAR.) (AL.)

AMID, C. de la Turquía asiát. (v. DIARBEKIR.)

AMIDA (SANTA), lug. de Esp., prov. de Asturias, conc. de Villanueva de Oscos; 18 hab.; parr. de Santa Eufemia de Oscos. (V.)

AMIEBA, concejo de Esp., prov. de Asturias, obisp. de Oviedo: confina por N. con el de Parres; por S. con el término del de Ponga y del de Sajambre en Castilla; por E. toca con este mismo y linda con el de Cangas de Onis, mediando las montañas que llaman Picos de Europa y el rio Dobra; y por O. con el de Ponga y Coto de Can, estendiendo sus términos como 3 leg. de N. á S. y 2 1/2 de E. á O. Se halla dividido en 5 parr.; á saber: Santa Maria de Sebarga, vicaria San Roman, San Juan de Amieba, San Martin de Argolivio y Santa Maria de Mian, de cuya parroquia depende el lugar de Sames, que es la cab. del concejo y se gobierna por 2 jueces, uno noble y otro plebeyo, que nombra el ayuntamiento compuesto de 4 Reg. P. y un alferez mayor. Pobl. 2.228 hab. El terreno de este concejo es quebrado, rodeado y cortado de altas y ásperas montañas y breñas pobladas de abedules, hayas, robles, alamos negros y castaños que suministran abundante madera de construccion. Los rios que lo riegan son: el Precendi, que lo atraviesa de N. á S., y cuyas aguas recibe el Ponga que recorre sus términos boreales de S. O. á N. E. y el Dobra que desagua en el mismo Ponga en las inmediaciones de Pervis. Atraviesa igualmente todo este concejo el camino real antiguo de Castilla á Cangas de Onis, hoy poco frecuentado por haberse compuesto el del puerto de Ventaniella mucho mas cómodo. El terreno cultivable es muy corto, y si de este se escluyen los prados y algunos plantios de árboles frutales, se puede calcular, que dividido en 15 partes, apenas hay una destinada al cultivo de granos. Prod.: trigo, maiz, habas, avellanas y castañas, pero su total producto no alcanza ni con una tercera parte, al sustento de su poblacion. El ganado vacuno es el principal apoyo de estos naturales proporcionándoles copiosos esquilmos de leche de que hacen buenos quesos y manteca. Tambien se dedican á la cria de ganado lanar, cabrio y de cerda. En sus montes se crian osos, javalíes, lobos y zorras.

AMIEBA (SAN JUAN BAUTISTA DE), parr. de Esp., prov. de Asturias, del conc. de su nombre, arcipr. de Ponga y Amieba, arced. de Villaviciosa, obisp. y á 13 leg. de Oviedo. Pobl. 200 hab. Sit. en la falda del puerto de Beza á la derecha del rio Precendi. No comprende mas que el lugar de Amieba, en el cual hay una escuela de primeras letras; junto á él hay un santuario bajo la advoca-

Digitized by Google

cion de N. S. de Sabugo con una albergueria para los transeuntes. El terreno cultivable, aunque fértil es de poca estension. Prod. (V. el Concejo.) Tiene 2 molinos harineros.

AMIEBA (SAN ROMAN DE), vicaría de Esp., prov. de Asturias, conc. de Amieba, arcipr. de Ponga y Amieba, arcedianato de Villaviciosa. Sit. á la derecha del rio Precendi en terreno mont., al pie de la gran sierra de la Escoba, á 2 1/2 leg. de Cangas de Onis y á 13 de la ciudad de Oviedo. Ocupa la estension de 1 1/2 leg. de N. á S. y 3/4 de E. á O. Tiene un solo lugar, y su pobl. es de 342 hab. Prod.: algun trigo, maiz, habas, avellanas y patatas. Industr.: ganaderia.

AMIEIRA, ald. S. de Esp. en Galicia, prov. de Lugo, jurisd. de Amarante, de la parr. de Jian. (V.)

AMIEIRA, V. de Portugal, prov. de Alentejo, comarca y á 4 leg. N. de Crato. Pobl. 1.147 hab. Tiene J. O. con fuero, casa de misericordia y hosp. Está sit. á 1/2 leg. del rio Tajo en terreno bajo y poco ventilado, con buenos plantios de frutas de espino y huertas, abunda en aceite, vino y ganado, y produce tambien algun trigo. Tiene una barca de paso sobre el Tajo, y algunos molinos y batanes en su orilla.

AMIEIROS, ald. S. de Esp. en Galicia, prov. de Lugo, jurisd. de Saviñao; de la parr. de San Victorio de Ribas de Miño. (V.)

AMIELLA, ald. de Esp., prov. de Asturias, conc. de Liero, parr. de Anés. (V.)

AMIENOIS, antiguo pais de Francia en Picardía. Tomaba el nombre de la ciudad de Amiens, su capital. Ahora está comprendido en el departamento del Somme, y forma á poca diferencia los distritos de Amiens y de Doulens. Los condes de Amiens dependian antiguamente por fe y homenage, del obispo de esta ciudad, á quien los reyes habian concedido la soberanía del pais. Filipo Augusto de Francia lo adquirió para la corona en 1193. Cárlos VII lo cedió al duque de Borgoña, Felipe el bueno en 1435 y Luis XI lo reunieron á la corona.

AMIENS, *Samarobriva*, C. de Francia, cab. del dep. del Somme (Picardía), de distr. y territorio, sit. á 22 1/3 leg. N. de Paris, y á 7 1/4 S. E. de Abbeville. Lat. N. 49° 53' 4''., long. E. 2° 0' 7''. Está situada á orillas del Somme, y es sede de un obispado sufragáneo de Reims, cuya diócesis comprende el departamento del Somme. Es residencia de una audiencia real, de tribunales de 1.ª instancia y de comercio, de uno de apelacion, de una direccion de lindes, y de una academia de la Universidad. Es tambien plaza militar de tercer orden, y residencia de un capitan de artillería de la direccion del Havre. Es una de las mas antiguas ciudades de Francia. Es grande y bien construida; tiene una biblioteca de 40.000 volúmenes, un gabinete de historia natural y de física, un colegio y un jardin botánico. La catedral obra de arquitectura gótica acaso la mas grande y hermosa de Europa en su clase, admira por su elevacion y la atrevida construccion de su nave, que tiene 427 pies de largo sobre 154 de alto. Eduardo III rey de Inglaterra, prestó en ella homenage á Felipe de Valois por la Guiena. Son dignas de observacion la casa de la ciudad edificada por Henrique IV, la alhóndiga, la pescadería, la fábrica nueva, el depósito de las aguas, la ciudadela, y los hermosos paseos. La industria fabril y el comercio hacen á esta ciudad floreciente. Tiene fábricas de casimires, de alepines, de paños, de terciopelos y felpas, de terciopelos de Utrech, de hilados de algodon, de lana y de lino, de aceite de semillas, de vitriolo y de jabon. Tiene tambien muchos establecimientos de pintados y blanqueos. Celebra dos férias anuales: el 25 de junio, que dura 15 dias, y el 11 de noviembre. Es patria del mariscal de Estrees, Voiture, Ducange y Gresset. Pobl. 41.100 hab. César estableció en ella un almacen para el ejército. Muchos emperadores romanos la habitaron; y bajo Clodion, era la corte de los emperadores Francos. Luis XI la reunió á la corona. El 10 de marzo de 1597 los Españoles se apoderaron de ella por una singular estratagema. El gobernador de Dolens, Fernando Tello, envió á Amiens un carro cargado de paja y nueces, conducido por soldados disfrazados de aldeanos. Cuando abrieron las puertas dejaron caer las nueces, y los ciudadanos que daban la guardia, se agolparon á recogerlas. Al momento los soldados disfrazados se echan encima de ellos, los asesinan, y seguidos de repente del ejército español, se apoderaron de Amiens.

Su distrito se divide en diez territorios: Amiens, Contie, Corbie, Hornoy, Molliens-le-Vidame, Oisemont, Picquigny, Poix, Sains y Villers-Bocage. Contiene 250 poblaciones y 165.367 hab.

AMIG ó AMK'HAR, C. de la Turq. asiát. con un fuerte, al S. de Ardjich y de Pergri, sit. en la orilla O. del lago de Van, enfrente de la isla de Lim, que está situada en este lago. Depende del Bajalato de Van.

AMIGOS (ISLAS DE LOS), Archipiélago del Grande Océano equinoccial, situado entre los 13° 20' y los 25° 50' lat. S., y entre los 167° 16' y los 172° 36' long. O. El nombre general de este archipiélago es, en lengua de los indígenas, *Tonga*, al que añaden otra palabra para designar la isla de que se trata. Se compone de mas de 150 islas é islotes. Las mas importantes son: Tongatabu, Eua, Anamoka, Hapae, Vavao y Tufoa. Su superficie es generalmente igual. Algunas son bastante altas; y se han observado en ellas volcanes. Están rodeadas de un arrecife de coral. El aire es sano. Los vientos dominantes son los que señala el cuadrante S. E. Llueve en ellas con mucha frecuencia, y no obstante la atmósfera es bastante pura. El clima es mas fresco de lo que se pudiera suponer atendida la latitud de este archipiélago. El suelo es en general hondo y cubierto de una capa de arcilla. El coco y el plátа-

Digitized by Google

no sirven de alimento á los habitantes, que hacen un licor fermentado con la raiz del *ava*, especie de pimentero. Estas islas producen tambien el algodonal, el moral que da papel, el palo sándalo, una clase de nuez moscada, que no es aromática, y una grande diversidad de árboles y hermosos arbustos. No se encuentran en ella otros animales domésticos que el cerdo y las gallinas. El mar tiene mucho pescado; y sus playas muy bellas conchas. Los pájaros son infinitos, en particular los papagayos y palomos; y los insectos abunden. El número de los habitantes de estas islas se calcula en 200.000; son de alta talla, de espresiva fisonomía, y no tienen como los demas Indios, muy grande geta. Las mugeres son delicadas, pero bien formadas, y sus rostros ostentan á menudo las facciones que caracterizan la mas perfecta hermosura; sus manos son bien hechas. Su color es de cobre bajo. Estos isleños son muy limpios: se bañan á menudo en agua dulce y despues se untan con el aceite de coco, que les pone el cutis sumamente fino. Su lengua tiene afinidad con la que se usa en los otros archipiélagos del Grande Océano. El vestido es igual para ambos sexos; y consiste en una pieza de tela que fabrican con hebras de cortezas de árboles, la cual suelen barnizar para que resista al agua por algun tiempo. Tambien la fabrican con el moral y con una especie de *hibiscus*. Sus collares, brazaletes y pendientes son de conchas, de cuescos ó de pedazos de hueso. Sus casas parecen á grandes porches, cuyas dimensiones varian segun el número ó rango de los habitantes; son de madera, y las guarnecen con esteras. Trabajan sus piraguas con mucha habilidad; y las construyen grandes y pequeñas. Estas últimas tienen de 25 á 30 pies de largo; las grandes de 70 á 80 sobre 5 ó 6 de ancho. Sus velas son de esteras, y sus cuerdas de hebras de coco. Sus armas son mazos que se afanan en adornar, lanzas, arcos, y flechas, que solo usan para la caza. Aunque en sus contratos manifiestan mucha probidad y confianza, no obstante, en ciertas circunstancias están dispuestos al robo. Les agrada vivir reunidos, sea por hablar ó por entregarse á sus regocijos: el baile, el canto y una especie de música que les es propia son sus mayores diversiones. Estas islas tienen una especie de gobierno feudal, cuya corona parece hereditaria. Aunque el monarca está revestido de un poder sin límites, hay sacerdotes que le son superiores en rango. La clase de nobles se compone de todos los parientes del rey ó de los de sus sacerdotes. Observan un grande ceremonial en presencia del rey y de los demas gefes ó nobles. Los reyes ó gefes son tenidos por los propietarios del pais, puesto que los bienes de cualquier particular pasan á la corona, aunque se suele dejar el usufruto á los hijos del difunto para sostener su familia. El pueblo es esclavo. Estos isleños creen en una multitud de dioses; cada territorio tiene su divinidad particular ademas de las que reconoce todo el pais, y cada familia distinguida tiene un dios que mira como á su genio tutelar. Solo tributan adoracion á Filatonga, diosa de los vientos, á la que presentan ofrendas de lechones, batatas y ava; pero esto jamas sucede sino en el último estremo, y cuando los huracanes amenazan arrancar sus cocos y sus plátanos. Creen tambien en la ecsistencia de dioses estrangeros; consideran al de Inglaterra mucho mayor y mejor que los suyos; porque ha enseñado á sus adoradores á hacer barcos, instrumentos de toda especie y telas mas hermosas que las suyas. Para manifestar su sentimiento en la muerte de alguno de sus parientes, tienen la costumbre de cortarse el dedo pequeño, ó bien de arañarse cruelmente el rostro ó de abstenerse de ciertos alimentos. Cuando alguno de sus principales gefes está enfermo, ahogan á menudo niños, jóvenes ó mugeres. Creen que cuando muereu, su alma se coloca en una grande piragua y se hace á la vela para un pais estrangero, en donde goza de toda clase de delicias: el pueblo no entiende esta doctrina, y parece importarle poco lo que ha de ser del cuerpo despues de su muerte. Se permite la poligamia á los gefes, el pueblo bajo se contenta con una muger, y no hace mucho caso de la castidad; aquellos al contrario, son muy severos sobre este particular. Tasman descubrió en 1643 este archipiélago y no le dió nombre general. Cook lo designó con el de islas de los Amigos, por la buena acogida que le hicieron los naturales; pero los que despues han visitado estas islas los han hallado crueles y pérfidos. Asesinan sin piedad á sus prisioneros, cometiendo en sus cadáveres los escesos mas horribles, y no se sabe si son antropófagos.

AMIL, ald. E. de Esp. en Galicia, prov. de la Coruña, arzob. de Santiago, arcipr. de Faro, jurisd. de Cambre; de la parr. de este nombre. (V.)

AMIL (SAN MAMED DE), feligresia S. de Esp. en Galicia, prov. y á 7 leg. de Santiago, jurisd. de su nombre. J. O., 528 habitantes. Sit. en terreno montuoso. Prod.: centeno, maiz, patatas, pastos y ganado.

AMIL, (V. ESMERALDAS) (ISLAS DE LAS.)

* AMILICUS, (nombre griego que se compone de *a* privativa y de *meilichos dulce*; es decir, *no dulce, odioso*), peq. rio de de la Acaya que desaguaba en el mar al S. de Patras: llevaba este nombre porque inmolaban anualmente un jóven de cada sexo en el templo de Diana, situado en sus orillas. Despues de abolidos los sacrificios humanos, mudó el nombre primitivo en el de *Milichos*.

AMILLANO, lug. R. de Esp. en Navarra, 2.° part. de la merindad y á 1 leg. de Estella, en el valle de Cin, obisp. de Pamplona. A. O. 40 hab. Sit. en terreno pendiente á la izquierda del rio Uredirra.

AMINA, reino de la Guinea Superior en la Costa de Oro, tributario del reino de Achanti: confina al N. con el reino de Achan-

Digitized by Google

ti y de Burund; al E. con los de Aquambu y de Augua; al S. con los de Akim, Aguapim, Ningo y Adampy; y al O. con el de Achanti. Diabbia es la capital. Este pais abunda en minas de oro. La lengua que hablan sus naturales es la que mas se usa en toda la costa de Oro.

AMIO, (v. EL ART. SOTO Y AMIO.)

AMISSA, r. de la Guinea Superior, que desemboca en la Costa de Oro en el reino de Fanti, á 25 leg. N. E. del cabo de las Tres Puntas. Lo forman diversas fuentes que nacen en el reino de Assin, á 12 ó 14 1/2 leg. de su embocadura.

* AMISUS, (*Iamsun*), ciudad fundada por una colonia jónica y sit. en el Ponto Euxino. Otra colonia ateniense, establecida en ella en tiempo posterior, le dió el nombre de Pireo. Alejandro la hizo ciudad libre, de sujeta que era á los reyes de Persia; pero los reyes del Ponto volvieron á usurparle la libertad. Mitridates la engrandeció y le añadió un cuartel, que llamó *Eupatoria*, del sobrenombre que llevaba este príncipe. A punto de entregarse á Luculo, 71 años antes de J. C., Calimaco que la defendia, la mandó incendiar, queriendo evitar de este modo el que pasase á poder de los Romanos; pero en el mismo momento sobrevino una lluvia, que salvó á muchos edificios y evitó el que fuese enteramente consumida por las llamas, mandando reedificar parte de lo destruido el cónsul vencedor. Poseia soberbios monumentos y muchas riquezas.

AMITE, r. de los Estados-Unidos en la Luisiana: nace en el estado del Misisipi por los 31° de lat. N., corre 14 1/2 leg. al S. hácia Galveston, en donde recibe el Iberville; sigue despues 11 1/2 leg. al E. hasta el lago Maurepas, que es en donde desagua. Las embarcaciones que solo calan 7 pies, suben el Amite hasta su confluencia con el Iberville. En la crecida de las aguas, es navegable por espacio de 20 á 24 leguas. Se ha esperimentado que en el mes de marzo, su corriente es de 1 leg. por hora, aunque su movimiento, al desembocar en el lago de Maurepas, es casi imperceptible.

AMITE, cond. de los Estados-Unidos, estado de Misisipi; su superficie es de unas 100 leg. cuadr. Su capital es Liberty. Pobl. 6.853 habitantes.

* AMITERNUM, (*San Vittorino*) ciudad de Italia, sit. al N. E. de Roma al pie del Apenino: sus habitantes se declararon contra Eneas. Carvilius la tomó á los Samnitas el año de Roma 460. A corta distancia de Aquila se ven aun sus ruinas, entre las cuales se reconocen las de un anfiteatro. Se han descubierto en ella muchas antigüedades; entre otras la mitad del calendario romano que ha servido para completar el que nos ha dejado Ovidio. Es patria de Salustio. *Plin.*

AMITY, C. de los Estados Unidos, estado de Pensilvania, cond. de Berks; sit. á 3 1/2 leg. S. E. de Reading. Pobl. 1.279 hab.

AMIUDAL (SANTIAGO DE), felig. S. de Esp. en Galicia, prov. y obisp. de Orense, jurisd. de Avion. J. O. 585 hab. Sit. en el valle de su nombre, á 2 leg. de Rivadavia, en una montaña quebrada cerca de dos riachuelos, y al pie del monte Suido. Prod.: cent., maiz, algun vino, mijo, castañas, gan. lan., cabrio y vacuno.

AMJERAH, C. del Indostan. (v. AMDJERAH.)

AMK'HAR, C. de la Turq. asiát. (v. AMIG.)

AMLA, isla del Grande Océano boreal, archipiélago de las Aleutias en el grupo de las islas de las Zorras, á poca distancia y al E. de Atkha. Tiene 12 leg. de largo y de 3 á 4 de ancho. No tiene puerto. Sus costas son muy escarpadas, y tiene pequeños rios, de los cuales uno solo lleva pescado. Las focas abundan en sus costas. Su pobl. es de 60 hab.

AMLAH, C. del Indostan ingles, presid. de Bombay, antigua prov. de Aureng-abad, sit. á 8 leg. S. O. de Ahmednagor.

AMLWICH, C. y puerto de mar de Inglaterra, princip. de Gales, al N. de la isla de Anglesey, hundred ó part. de Twreelyn, á 4 1/2 leg. N. O. de Bomaris. El puerto consiste en una escavacion hecha con mucho trabajo en la peña, y puede contener 30 barcos de 200 toneladas. La compañía de las minas de cobre de la isla lo hizo á sus espensas para sus embarcaciones. Las minas descubiertas en 1768, se hallan á 1/2 leg. al S. en el monte Parys, que contiene masas y venas de metal inagotables. Pobl. 5.292 habitantes.

AMMAN ó AMMON, *Filadelfia*, C. de la Turq. asiát. en la Siria, bajalato de Damasco, sit. á 17 1/2 leg. N. E. de Jerusalen, en las margenes del Nahr-Amman, que desagua á 2 1/2 leg. N. O. en el Zerka. Lat. N. 32° 8', long. E. 39° 50'. Esta ciudad llamada Rabbath-Ammon en la sagrada Escritura, era la capital de los Amonitas cuando Joab la sitió. En Ella pereció Urias. Se ven en la misma vestigios de antiguos edificios. Sus alrededores están bien cultivados y es fértil el terreno; en él se encuentran muchos terebintos. Ptolomeo Filadelfo la embelleció y le dió el nombre de Filadelfia.

AMMANO, C. del Japon en la isla de Nifon y princip. de Fida. Sit. á 12 leg. S. O. de Ofara.

* AMMAUS ó EMMAUS, ciudad de Palestina, sit. á unas 6 leg. de Jerusalen, célebre por la victoria que Judas Macabeo alcanzó sobre Gorgias. En tiempo de Alejandro Severo, tomó el nombre de Nicópolis.

AMMENSLEBEN, (GROSS, grande), lug. considerable de los Estados Prusianos, prov. de Sajonia, regencia y á 2 1/2 leg. N. O. de Magdeburgo, circ. de Wolmirstedt. En sus inmediaciones se esplotan canteras de talco, que se emplea en las fábricas de espejos. Pobl. 986 hab.

AMMER, una de las cordilleras del Atlas, en el reino de Argel, que da su nombre á una tribu de Arabes. Es poco pobla-

Digitized by Google

da, pero llena de viñedos y bosques hasta las cumbres. Separa la provincia de Titeri del territorio habitado por diversas tribus berberiscas.

AMMER ó AMPER, r. de Alemania, que nace en el Plansee en las fronteras del Tirol y del circ. del Isar, atraviesa el lago Ammer, y desagua en el Isar cerca de Moosburgo, despues de un curso de unas 25 1/2 leg. del S. al N.

AMMER, lago de Baviera, circ. del Isar, á 5 1/2 leg. O. S. O. de Munich; tiene 3 1/4 leg. de N. á S.: su anchura es de 1 leg., y su profundidad de 3r4 pies. Lo atraviesa el Amper, y abunda en pescado. Se han establecido en sus inmediaciones varios pescadores que componen 139 individuos.

AMMERSCHEWIHR, peq. C. de Francia, dep. del Alto-Rin (Alsacia), distr. y á 1 1/3 leg. de Colmar, territorio de Kaisersberg. Tiene viñas que dan muy buen vino. Pobl. 1.676 habitantes.

AMMETLLA (LA), lug. R. de Esp., prov. de Cataluña, correg. y á 4 leg. de Mataró, obisp. y á 5 de Barcelona y á 1 1/4 de Granollers. A. O. 783 hab. Sit. en terreno mont., aunque muy productivo con exposicion al E. Prod.: trigo, legumbres, vino y aceite.

AMMETLLA DE BALAGUER, lug. E. de Esp., prov. de Cataluña, correg. y á 10 leg. de Lérida y 30 de Barcelona, obisp. de Urgel. A. O. 55 hab. Sit. en la márgen derecha del rio Noguera Pallaresa. Prod.: trigo, vino y aceite. Dista 23 1/4 leg. de Tarragona que es su puerto habilitado mas prócsimo.

AMMETLLA DE TARREGA, lug. E. de Esp., prov. de Cataluña, correg. y á 9 leg. de Lérida y 19 3/4 de Barcelona, obisp. de Vich. A. O. 117 hab. Sit. en terreno llano, que produce trigo, vino y aceite. Dista 2 1/2 leg. de Tarrega, y 10 1/2 de Tarragona que es su puerto habilitado mas prócsimo.

AMMON, templo situado en la Libia al O. de Alejandria. Es célebre por un oráculo establecido en él 18 siglos antes de Augusto; con motivo de haberse levantado dos palomas de Tebas de Egipto, una de las cuales se dirigió á Dodona y la otra á dicho lugar. Este oráculo gozó del mayor crédito en la antigüedad. Hércules, Perseo y otros héroes y personages lo consultaron: pero cuando para lisongear á Alejandro proclamó á este por hijo de Júpiter, entonces empezó á perder su reputacion: en tiempo de Plutarco estaba en el mayor descrédito. Este templo se halla en un sitio muy hermoso y tenia mas de 100 sacerdotes, el mas anciano de los cuales tenia solo el derecho de pronunciar el oráculo. En sus inmediaciones habia una fuente, cuyas aguas eran frias á medio dia y á media noche, y calientes por la mañana y por la tarde. *Strab.*, *Paus.*, *Hyg.*

AMMONOOSUCK, dos r. de los Estados-Unidos, en el estado de Nueva-Hampshire, cond. de Grafton. El Upper Ammonoosuck (el superior) nace hácia el estremo sept. de los Montes Blancos, corre 4 leg. al N. y 4 1/2 al O. y desagua en el Connecticut en el Northumberland, cerca del Upper Coos, despues de un curso de 13 1/2 leg. El Lower Ammonoosuck (el inferior) nace en la ladera occidental de los mismos montes, y desagua en el Connecticut, mas arriba de Haver-Hill, por una embocadura de cerca de 300 pies de ancho. Su curso es de 14 1/2 leg. En su desagüe se le junta el Wild-Ammonoosuck, que tiene 46 pies de ancho, y sale de los montes Franconia y Lincoln.

AMNI-EKU, monte de la Mogolia en el pais de Koko-Nor, situado á 25 3/4 leg. N. O. del lago del mismo nombre. Da nacimiento al Badung, que corre al N.; al Ulan-Muren, al E.; al Karasina al S., y al Sure al O.

AMNYR, AUMNIER, C. del Indostan ingles, presidencia de Bengala, antigua provincia de Ganduanah, sit. en las margenes del Werdah, á 13 1/2 leg. N. O. de Nagpur. Es grande y bien poblada. Lat. N. 21° 25', long. E. 82° 12'.

AMOAS, C. de la Turquia asiática en la Siria, bajalato de Damasco; sit. en una montaña, á 2 3/4 leg. N. O. de Jerusalen. Es la antigua *Ammaus* ó *Emmaus*, y despues fué llamada *Nicópolis*; fué sede de un obispado sufragáneo de Cesárea. Dos lugares de la Palestina llevan el mismo nombre: el uno situado cerca del lago Tiberiade, y el otro, el citado por San Lucas. Muchos suponen que Amoas es el castillo de Emmaus, en donde se dió á conocer J. C. á dos de sus discípulos luego de haber resucitado.

AMOCAIN, lug. S. de Esp. en Navarra, valle de Arce, del tercer part. de la merind. de Sangüesa, obisp. de Pamplona. Tiene A. O. y Reg. Pobl. 20 hab. Sit. en terreno alto y quebrado, que produce trigo, ceb., cent., avena, y en donde se crian pinos y otros arbustos.

AMODIA, ald. S. de Esp. en Galicia, prov. de Lugo, jurisd. de San Brejome de Parga, obisp. de Mondoñedo, de la parr. de Villar. (V.)

AMOEDO (SAN SATURNINO) felig. E. de Esp. en Galicia, prov. y obisp. de Tuy, jurisd. de Redondela-Nueva. J. O. 416 hab. Sit. cerca de la cab. de la jurisd. Prod.: maiz, cent., patatas, pastos y ganados.

AMOEIRO, jurisd. S. de Esp. en Galicia, prov., obisp. y á 2 leg. de Orense. Comprende las parroquias de Sta. Maria de Amoeiro (que es la principal), San Juan de Barran, San Juan de Sobreira, San Ciprian de Castrelo, San Martin de Cornoces, Sta. Maria de Fuente-fria, Santiago de Parada de Amoeiro, San Cipriano de Rouzos, San Pedro de Trasalba, y San Roman de Viña; en cuyos respectivos artículos se hallarán su situacion, poblacion y demas circunstancias. Parte de la parroquia de Cornoces pertenece á la jurisdiccion de Osera, asi como corresponden á esta jurisdiccion fracciones de la parroquia de Armeses y Punjin, que son de la jurisdiccion de Maside, de la de Pereda que

Digitized by Google

corresponde á la jurisdiccion de Osera, y de la de Viña, que es de la misma jurisdiccion.

AMOEIRO (SANTA MARIA DE), felig. S. de Esp. en Galicia, prov. y obisp. de Orense, jurisd. de su nombre J. O. 498 hab. Tiene una parroquia que comprende 14 aldeas. Sit. á 3 leg. N. O. de la capital, en clima sano, pero bastante frio. Celebra féria el 14 de cada mes, y es muy concurrida. Sus prod. son las mismas que las de Parada de Amoeiro. (V.)

AMOEJA (SANTIAGO DE), felig. S. de Esp. en Galicia, prov. y obisp. de Lugo, jurisd. de Meibas. Tiene J. O. para toda la jurisdiccion. Pobl. 215 hab. Tiene una parroquia. Sit. en terreno montañoso. Prod.: trigo, cent., muchas patatas, nabos, castañas, maiz y algunas frutas, y cria ganado vac. y mular.

AMOERANG, C. de la costa N. O. de Célebes, en una bahia que lleva el mismo nombre. Lat. N. 55', long. E. 127° 50'.

AMOEY, puerto de la China. (V. EMUY.)

AMOIN, ald. de Esp. en Galicia, prov. de Lugo, jurisd. de Chantada; de la parroquia de Argozon. (V.)

AMOL ó AMU, C. de Persia, en el Korazan, sit. en la orilla izquierda del Djyhun, á 25 leg. N. N. E. de Merverhaidjan, y á 20 leg. O. S. O. de Bokhara. Es plaza muy mercantil y muy poblada. Tamerlan la tomó en 1392. Lat. N. 39° 2', long. E. 65° 22'.

AMOL, C. de Persia en el Mazenderan, sit. á 7 1/4 leg. O. de Balfruch, en la márgen izquierda del Herruz; rio considerable cuyas aguas hace poco que se llevaron un puente de 10 arcos de piedra y ladrillo. En esta misma márgen se ven los restos de un recinto bastante regular, que por esta parte cerraba la ciudad. Las casas, en número de 3000, están ahora dispersas en una grande estension de terreno. Amol fué en otro tiempo considerable como lo atestiguan las ruinas de los edificios que en ella se encuentran; en el arrabal se ven todavia los restos de un gran palacio que dicen perteneció á Chah-Abbas, y tres torres que se pretende hayan sido templos consagrados al Fuego por los antiguos Guebros. Los habitantes cultivan el arroz y el algodon, y trabajan en las minas de hierro del territorio. Sus fraguas estan reunidas en el distrito de Nur, á orillas del Herruz y sus afluentes.

AMONEBURGO, C. del Hese-Electoral, prov. y á 2 1/4 leg. E. de Marburgo, circ. de Kirchhain. Un pequeño monumento mandado levantar á corta distancia de la poblacion, por el principe de Subisa y el principe Fernando, recuerda que el tratado de paz de 1762 llegó á los ejércitos de los dos principes cuando se estaban batiendo con el mayor encarnizamiento en aquel mismo sitio. Pobl. 1.000 hab.

AMONGO, lug. de Esp., prov. de Asturias, conc. de Navia, parroquia de San Bartolomé de Navia. (V.)

AMONSGRUN, lug. de Boemia, circ. de Elnbogen, sit. á 2 3/4 leg. S. E. de Eger. Tiene un horno de vidrio.

AMOR, desp. E. de Esp., prov. y obisp. de Zamora, part. de Savago. Tiene 3 hab. Está sit. en terreno despejado circuido de colinas. Prod.: trigo, cent., y garbanzos, ganado lan. y vac., y mucha bellota para la cria del de cerda.

AMORBACH, peq. C. de Baviera, circ. del Main inferior, cabeza de jurisdiccion señorial, sit. á 6 leg. S. de Aschaffenburgo. Tiene un castillo, en otro tiempo abadia de consideracion y muy rica. Pobl. 2,415 hab.

AMORBIETA, ante-iglesia de Esp. en el señorio de Vizcaya, merind. de Zornoza, obisp. de Calahorra. Pobl. 1.602 hab. Está dividida en dos feligresias, cada una de las cuales tiene su parroquia, y un hospital para toda la poblacion fundado en 1509. Las casas se hallan esparcidas en 3 barrios. Tiene voto en las juntas generales de Guernica, y su asiento es el núm. 29. Hay en su término algunos montes con buenos pastos y aguas minerales. Industr.: 4 ferrerias, y 10 molinos. Celebra féria de ganados el dia de Sta. Magdalena desde el año 1782.

AMORGO, *Amorgus*, isla del archipiélago griego, una de las Cycladas en la Turquia europea, gob. del capitan-Bajá, y sandjiacato de Naxia, sit. entre Naxia y Stampalia, por los 36° 50' 40" lat. N., y 29° 37' 41" long. E. Está cubierta de montañas y peñas; sus valles son fértiles en aceite y vino. Encierra una ciudad del mismo nombre con el puerto de Sta. Ana, que es grande defendido por un fuerte castillo y frecuentado especialmente por Franceses é Ingleses. La ciudad tiene un convento griego, y es patria del poeta Simónides. Esta isla en otro tiempo era muy poblada, y contenia muchas ciudades. Pobl. 2.600 hab.

AMORGO-POULO, peq. isla del archipiélago griego en la Turquia eur., que hace parte del gob. del capitan-Bajá y del sandjiacato de Naxia, sit. al S. de Amorgo, por los 36° 36' 54" lat. N., y 29° 24' 30" long. E.

AMORIN (SAN JUAN DE), ald. E. de Esp. en Galicia, prov. y obisp. de Tuy, jurisd. de su nombre. J. O. 761 hab.

*AMORIUM (*Amoriæ*), ciudad de Frigia, y segun otros de Galatia, sit. al O. del rio Sangarius, segun se cree, patria de Esopo.

AMORKHAI-KEND, lugar de la Rusia eur. gob. del Cáucaso, á 5 1/2 leg. O. S. O. de Tarki. Es plaza fortificada, sit. en la márgen derecha del brazo superior del Torkali-Ozen.

AMOROCE, felig. ab. de España en Galicia, prov. y obisp. de Orense, jurisd. de Celanova. Sit. en el valle de este nombre. J. O. Pobl. 223 hab. Prod.: trigo, maiz, lino, castañas y vino de inferior calidad.

AMOROS, lug. E. de Esp., prov. de Cataluña, corregim. y á 2 3/4 leg. de Cervera y 15 1/2 de Barcelona, obisp. de Vich. A. O. 18 hab. Prod.: trigo y legumbres. Dista 12 1/2 de Villanueva que es su puerto habilitado mas próximo.

Digitized by Google

AMOROTO, ante-iglesia de Esp. en el señorío de Vizcaya, merindad de Busturia, obisp. de Calahorra. Pobl. 495 hab. Sit. en terreno elevado á la derecha del rio de Lequeitio. Tiene el asiento núm. 22 en las juntas generales de Guernica.

AMOTAPE, V. del Perú, intendencia de Trujillo, sit. cerca de la costa del Grande Océano, á 11 1/4 leg. N. N. O. de Piura y á 1/4 de leg. del rio Amotape, que fertiliza su territorio. En sus alrededores se halla una mina de copé, especie de betun negro, y duro como el asfalto, y los habitantes lo emplean en lugar de brea.

AMOU, V. de Francia, dep. de los Landes (Gascuña), distr. y á 4 1/4 leg. S. S. O. de Saint-Sever, cabeza de territorio. Industria: curtidos. Pobl. 1.700 hab.

AMOUNDERNES, hundred ó partido de Inglaterra en el condado de Lancaster, confina al N. O. y al S. con el mar, al E. con el hundred ó partido de Blackburn. Encierra 12 parroquias y townships. Pobl. 60.930 hab.

AMOUR (SAN), peq. C. de Francia (Franco-Condado), dep. del Jura, distr. y á 5 1/3 leg. S. S. O. de Lons-le-Saunier, cabeza de territorio. En sus cercanías se ven los restos de un antiguo castillo que ha pertenecido á la familia de Choiseul. Tiene una cantera considerable de mármol, minas de hierro, una fragua y un martinete, una fábrica de clavos, y muchas de curtidos. El comercio consiste en vino de su territorio, ganado, y caballos. Es patria de San-Amour doctor de la Sorbona, antagonista de los frailes mendicantes. Pobl. 2.878 hab.

AMOYAMBO, puebla de Indios, en el Virreinato del Rio de la Plata y gob. de Tucuman, á 14 1/2 leg. N. O. de San Fernando.

AMPARO—DO-SALGADO (NTRA. SEÑORA DEL), lug. y parr. del Brasil, prov. de Minas Geraes, territorio y á 48 leg. N. E. de Paracatu, sit. en la márgen derecha del Salgado, cerca de la confluencia de este rio con el San Francisco.

AMPATRES, puebla de Madagascar, que habita en la parte meridional de la isla, entre el cabo Santa Maria y el Onglia. Este país tiene muchos bosques.

AMPAZA, peq. territorio de África en la costa de Zanguebar, sit. entre la línea equinoccial, y el reino de Melinda. El rey es vasallo de Portugal. La capital es Ampaza.

AMPAZA, C. de África en la costa de Zanguebar; sit. en la embocadura del Pate; es la capital del pequeño territorio del mismo nombre. Tiene un puerto muy concurrido. Comercia en esclavos, marfil y oro en polvo. Lat. S. 2°; long. E. 46° 32'.

AMPELEPPE, fuerte del Indostan en la costa del Malabar, en el reino de Travancore, á 12 leg. S. S. E. de Cotchin. Tiene un famoso templo, en donde se celebra la fiesta del Sadeni.

AMPEZO, lug. del reino Lombardo-Veneto, prov. y á 9 1/4 leg. N. O. de Udina, y á 3 O. de Tolmezzo, cab. de distrito. Pobl. 1.720 hab.

AMPFING, lug. parroquial de Baviera, circ. del Isar, jurisd. y á 1 2/3 leg. O. de Muehldorf. En 1322 se dió en sus alrededores una memorable batalla entre Luis IV de Baviera y Federico de Austria, en la que este último fué vencido y hecho prisionero. Una capilla que se encuentra cerca del camino, recuerda la memoria de este acontecimiento. En 1800 los Franceses mandados por el General Moreau fueron allí atacados con fuerzas superiores por el Archiduque Juan; el general francés con sus acertadas maniobras llegó á reunirse con el centro de su ejército. En esta famosa retirada perdió poca gente, é hizo muchos prisioneros: este fue el preludio de la señalada victoria que alcanzó en Hohenlinden.

* AMPHIPOLIS (*Jamboli*, *Ienikeni*): C. sit. cerca de la embocadura del Estrymon, al N. E. de Macedonia. Una colonia ateniense espulsó á los naturales, y edificó esta ciudad. Se llamó tambien Area ó ciudad de Marte (de *Ares*, Marte.) Fue causa de muchas guerras entre Atenienses y Espartanos, y ocasion de las primeras desavenencias entre Filipo y los Atenienses. Dicho príncipe despues de haberla declarado ciudad libre, se apoderó de ella, y fue una de las principales barreras de su imperio. Es patria de Pamphilo maestro de Apeles, y del célebre crítico Zoilo. Tucidides fue desterrado de Atenas por no haber podido impedir que Amphipolis cayese en poder de Brasidas. Es patria de Aster tiro flechero que sacó un ojo á Filipo delante de Methona, el cual fue mandado ahorcar por dicho príncipe cuando hubo tomado la plaza.

* AMPHRISUS, r. de Frigia, cuyas aguas volvian estériles á las mugeres que las bebian. (*Plin.*)

AMPILLY-LE-SEC, lug. de Fr., dep. de la Costa de Oro, (Borgoña) distrito, territorio y á 1 leg. S. S. O. de Chatillon, sit. en la márgen derecha del Sena. Su termino tiene tres fundiciones de hierro y fraguas. Pobl. 540 hab.

* AMPIS ó AMPEA, ciudad de Babilonia, sit. probablemente en la embocadura del Tigre. Fue el lugar á donde Dario hizo trasportar á los Milesios, que habia arrancado de su patria.

AMPLEPUIS, V. de Fr., dep. del Ródano, (Beaujolés) distr. y á 5 1/4 leg. O. S. O. de Villefranche, territ. y á 1 1/4 leg. de Thizy. Tiene fábricas de tejidos de lino y de algodon. Pobl. 3.500 hab.

AMPOSTA, *Hibera*, V. ord. de Esp., prov. de Cataluña, corregimiento, obisp. y á 2 1/2 leg. de Tortosa, y á 29 de Barcelona; A. O. 1.255 hab. Tiene parada de diligencia; y barca para pasar el Ebro en el camino real de Barcelona á Valencia. Está sit. en la orilla derecha del Ebro y en su mismo desagüe en el Mediterráneo: junto al pueblo empieza un canal navegable hasta introducirse en el mar para facilitar la comu-

Digitized by Google

nicacion con el puerto de los Alfaques, que dista 2 leg. Prod.: trigo, ceb., aceite, poco vino, algarrobas, barrilla, sosa, maiz, y gan. vac. Industr.: una fábrica de estracto de regaliz y otra de jabon de las mejores de España. En su término hay un estanque que provee de pescado á Tortosa y á los pueblos vecinos, y en el monte llamado de Monsia se cortan maderas de escelente calidad. Esta villa hace por armas la cruz de la orden de Malta. La castellanía de su nombre comprende 4 dignidades, 36 encomiendas, 10 priorátos de capellanes, 2 conventos de religiosos, y 5 de monjas, sin los de Aragon, á cuya corona está adjudicada. Algunos escritores hacen subir la antigüedad de la fundacion de esta villa al tiempo de Túbal, el año de 1838 antes de la era cristiana. Fue célebre en tiempo de los Romanos; pero los Sarracenos la destruyeron. La conquistó á estos Artal, conde de Pallás, de orden de Don Ramon Berenguer III, conde de Barcelona, en cuyo tiempo se cercó y alzó el castillo de Amposta.

AMPRIUS DE CIUTADILLA, Cuadra ab. de Esp., prov. de Cataluña, part. y á 4 leg. de Montblanc, y 19 de Barcelona, corregimiento, arzob. y á 9 3/4 de Tarragona. A. O. Prod.: trigo, legum., vino y aceite.

AMPTHILL, en otro tiempo *Ametulle*, C. de Inglaterra, condado de Bedford, hundred ó partido de Redbornestoke, á 2 1/2 leg. N. de Dunstable. Tiene una escuela y un hospicio. Pobl. 1.527 hab.

AMPUDIA, V. S. de Esp., prov. y á 4 leg. de Palencia, partido de Campos. Es abadenga, esenta y mitrada, *nullius dioecesis*, pero comprendida en la demarcacion de aquel obispado. Tiene A. M., un cabildo, un colegio, un convento de frailes, un hosp. y un castillo. Pobl. 2.240 hab. Es villa muy antigua, y fue de mayor poblacion en tiempos pasados: hubo en ella silla episcopal, un convento de Templarios y otros de varias religiones. Está situada á 6 leg. de Valladolid, rodeada por E., N. y S. de unas altas colinas que forman un profundo valle. Prod.: trigo, ceb., vino, lino, y ganado lanar. Indust.: fábricas de lanas. Celebra féria el 6 de setiembre.

AMPUERO, V. R. de Esp., prov. y obisp. de Santander, part. y á 1 1/2 leg. S. de Laredo, y 23 1/2 de Búrgos. A. O. 1.303 hab. Tiene una parroquia con una anejа. Sit. en una llanura. Prod.: maiz y vino chacoli. Tiene mercado todos los sábados, y su industria consiste en la pesca del salmon.

AMPUGNANI, nombre de un territorio, del departamento del Corse, distrito de Bastia, su lugar mas consulerable es La Porta.

AMPURDAN, (EL) *emporitanus tractus*. Territorio de España en Cataluña, en el corregimiento de Gerona. Toma su denominacion de la villa de Ampurias y comprende gran número de lugares y villas entre el rio Ter y la villa de Rosas, estendiéndose desde el mar 6 leg. tierra adentro, y tiene 8 de largo. Este pais en lo general llano y templado, es el mas fértil en granos y frutas de toda la provincia. Los habitantes son robustos laboriosos y pacíficos. Sus cosechas de trigo, maiz, legum., frutas, aceite, y vino muy bueno constituyen su riqueza agrícola. El corcho forma un ramo particular de industria de algunas poblaciones. Tiene tambien algunas tierras escelentes para el cultivo de arroz tenido por el de mejor calidad de Europa, cuya cosecha era en otro tiempo suficiente al consumo de la provincia; pero se abandonó por las enfermedades malignas que originaba. En la parte montañosa se cria bastante gan. lan. vac. y de cerda; y en la costa abunda el buen pescado. A mas del Ter riegan este pais los rios Fluviá, Muga, Llobregat y algunos arroyos. Es título de condado.

AMPURDAN (SAN ISCLE DE), L. S. de Esp. prov. de Cataluña, corregimiento, obisp. y á 4 1/2 leg. de Gerona. A. O. 93 hab. Sit. en terreno llano cerca del rio Ter. Prod.: trigo, legum., vino y aceite. Dista 19 1/2 de Barcelona y 4 de Palamós que es su puerto habilitado mas próximo.

AMPURIAS, L. S. de Esp., prov. de Cataluña, corregim., obisp. y á 5 1/2 leg. de Gerona, á 20 de Barcelona, y á 3 1/2 de Rosas que es su puerto habilitado mas próximo. Pobl. 187 hab. Está situada en el pendiente de un collado inmediato al Mediterráneo en el golfo llamado de Rosas, y en la parte opuesta á la villa de este nombre. Tiene 3 conv. de frailes. Prod.: trigo, maiz; algun vino y pastos.

La antigua ciudad llamada *Emporiæ*, estaba situada en una altura, cerca del mar al principio de una llanura de unas 5 á 6 leguas, entre los rios Fluviá y Ter. Este rio que bajando de Gerona y Verges por entre poniente y mediodía, pasaba inmediato á sus murallas, tiene hoy otro alveo muy diferente, pues desde Verges, se encamina hácia Torroella de Mongri, y en el vecindario llamado de Canet se ve un grande muro que intercepta el curso y alveo antiguo. Las aguas de estos rios, y principalmente las del Ter corrian por muchas acequias y canales de riego que hacian el pais muy ameno y fértil. Todavia subsisten algunos de estos acueductos en Ampurias y Cinch-claus en medio de un terreno pantanoso é insalubre. La historia habla de esta ciudad con diferentes denominaciones, por causa de los aumentos que pudo haber tenido ó por algunas circunstancias locales. Llamóse primitivamente Alba; voz céltica ó celtibera; pero Tarrafa citado por Pujades, dice que algunos escritores han creido que era de origen latino, atribuyendo su fundacion á Julio Ascanio, hijo de Eneas, lo que calificamos de fabuloso; al paso que nos parece mas probable por los muchos escritores que han tratado de los antiguos pueblos de España, que Alba ecsistió en un principio fundada por naturales del pais. Por los años 543 antes de J. C. pasó á España una colonia de Griegos focenses, los cuales de-

Digitized by Google

sembarcando cerca de Alba, fundaron una ciudad, que tomó el mismo nombre, segun Beuter, y se cree que estuvo situada en el lugar que ocupa hoy el pueblo de Alhons, distante un cuarto de legua de la antigua Alba. Otra colonia griega tambien de origen focense, de los espulsados mucho tiempo antes de Córcega por los Fenicios, y establecidos en Marsella, aportó en la isla de las Medas en el año 333 antes de J. C., en donde se estableciéron, edificando allí una ciudad llamada *Paleópolis* (ciudad antigua); la que tuvieron que abandonar seis años despues, por no ser proporcionado el pais á su escesivo número; y de acuerdo con los Indigetes, y los primeros Griegos, se unieron todos entre sí, y constituyeron una sola ciudad, la cual segun todos los datos llegó á ser la opulenta *Emporiæ*, nombre tomado de la palabra griega *Emporion*, que significa féria, mercado ó lugar de contratacion. (a) La figura de esta ciudad se acercaba á la de un cuadrado perfecto con cuatro puertas correspondientes á los cuatro puntos cardinales. Para prevenir todo motivo de discordia, siendo sus habitantes de tan diferentes costumbres, y temiendo por otra parte los Griegos la barbarie de los Indigetes; convinieron en levantar una muralla que dividiese la ciudad en dos poblaciones, que se comunicaban por una sola puerta, de la cual se ven aun vestigios. Esto dió lugar á que fuese tambien llamada *Dipolis*, voz griega que significa dos ciudades. Ocupaban los Focenses la parte maritima situada en la pendiente del collado que baja al convento de Ntra. Sra. de Gracia; y los Indigetes la occidental, que mira hácia el Ampurdan y caserío de Cinch-claus. Ensanchóse su recinto hasta tener capacidad para 36.000 familias, y se estendió su dominacion desde Cap-de-creus hasta la Junquera, Besalú, Gerona, y Palamós, comprendiendo su jurisd, toda la llanura de los pueblos indigetes de que era capital. Fué esta ciudad la mas opulenta y mercantil de aquella parte de Cataluña, y sus frecuentes mercados abundaban en granos, lino finísimo, hilado y blanqueado por los naturales con la mayor perfeccion, y esparto en rama y elaborado en sogas, de cuyos artículos abastecian la comarca y cargaban las flotas estrangeras.

Por el año 326 antes de J. C. la república marsellesa envió embajadores con el objeto de felicitar á los primitivos pobladores de Ampurias, á los de Rosas y demas pueblos indigetes, por la buena acogida que habian dispensado á los Focenses marselleses, remitiéndoles una copia ó estracto de las leyes que regian en Marsella para que se gobernasen por ellas. Los historiadores no esplican con precision, si fué enviada esta copia únicamente para el buen gobierno de todos en comun, ya Griegos, ya Indigetes, ó si solamente para los primeros; aunque nos inclinamos á creer que por ellas se gobernaron unos y otros. De todos modos su principal resultado consistia en lo siguiente: quedaron instituidos sacrificios y lo demas perteneciente al culto de los dioses, conforme se practicaba en Grecia. Asi mismo se estipularon los pagos y derechos y estendiéronse los reglamentos que debian observarse en los trages, convites y otras cosas con penas para los trasgresores: en consecuencia fué mandado que ningun doté escediese de cien monedas de oro, por rica ó principal que fuese la doncella, y que solo pudiesen añadirse á esta cantidad cinco monedas mas para vestidos, y otras cinco para joyas. Era tambien ley que ninguna muger casada, viuda ni doncella be-

(a) *El Sr. Erro pretende que el nombre de esta antigua ciudad debió ser* Emporia, *de origen ibero, céltico ó euscaro, que en su opinion eran un solo idioma, cuya palabra en este supuesto significa:* ciudad de clima templado situada en terreno bajo y muy estéril. *Dicho escritor prueba con datos bastante evidentes que los caracteres de muchas medallas de aquella ciudad eran euscaros ó bascongados, y deduce que la palabra debió traer el mismo origen, mayormente cuando su significacion conviene á la situacion del lugar.* (Alfabeto de la lengua primitiva de España. Cap. XXII.)

El empeño del Sr. Erro es aqui demasiado árduo, y los argumentos no justifican satisfactoriamente su pretension; pues se halla muy distante de probar que la ciudad se llamó Emporia *antes de la venida de los Griegos, punto tan esencial, que sin él es imposible pasar adelante, y la unánime opinion de los escritores es contraria á tal suposicion. El pretender que la palabra* Emporia *debió ser euscara porque en este idioma significa lo que llevamos espuesto, no pasa de pretension y aun para que tenga aquel significado, es menester subdividir la palabra de un modo demasiado violento tal como:* Em-p-or-i; *y aun asi su significado no conviene rigurosamente con las circunstancias locales de la poblacion. Que las medallas llevasen caractéres bascongados, no alcanza á probar mas que la escritura, y si se quiere el idioma del pais, podian ser euscaros, y se conservaban en la época en que se acuñaron, que es cuanto le importaba probar al Sr. Erro; pero esta circunstancia no depone á favor de que las palabras* Emporia ó Emporiæ, *latinizacion de aquella, fuesen euscaras; porque, no por admitir una palabra bárbara, admitimos el alfabeto del pais de donde nos viene, y asi decimos cementerio alcázar, y no empleamos caracteres griegos ni árabes para escribirlas. Por lo demas, nosotros tributamos la mayor consideracion á los escritos del Sr. Erro, solicitados por varias Academias de Alemania y Francia, y que probando latamente el objeto principal en honroso prestigio de la nacion española, merecen estudiarse, y ocupar la crítica de todo literato aficionado á la antigüedad.*

biese vino, y era tanta la severidad en la observancia de este artículo, que además del castigo que imponia la misma, eran tenidas por infames las mugeres que le bebian. Arreglóse asimismo un ceremonial para los funerales, en los que eran permitidas dos especies de andas para llevar los muertos: una comun á todas las clases de la sociedad, y otra para los esclavos. Iba acompañada la pompa fúnebre de música y cantos, y se creia que los sacrificios hechos de aquel modo eran muy gratos á los que habian muerto; porque escitaban un recuerdo de la harmonía y bien organizada proporcion con que habian sido unidos entre sí alma y cuerpo. No se permitian farsas, comedias ni otras diversiones ó juegos semejantes, para no dar lugar á que se corrompiése el pueblo con las escenas poco decorosas que se representaban en los espectáculos; bien convencido el legislador de que el teatro, cuando adolece de semejante vicio, plaga es, y peste de la sociedad. Efecto tambien de las mismas leyes fué, que no se tolerase en la república al holgazan, ni tampoco á los que con capa de pobreza anduviesen pordioseando; debiendo forzosamente procurarse todos su subsistencia, y vivir esentos de los vicios de la ociosidad y seduccion. Si los esclavos, despues de haber obtenido su libertad eran ingratos á sus amos, era permitido á estos revocarles la gracia concedida, y reducirlos á su primera condicion hasta cuatro veces, pareciendo que mas allá de este término, ya no estaba la culpa de parte del liberto sino del amo. Disponíase igualmente, que en los depósitos públicos hubiese cierta cantidad de una confeccion venenosa para suministrarla á los que de propia voluntad quisiesen darse la muerte, con tal que primero manifestasen al magistrado las causas que les inducian á ello. Seis casos estaban prevenidos por la ley: larga enfermedad, dolores, hipocondría, sobrada pobreza, temor de caer en una gran desgracia, y estrema vejez. Para los malhechores estaba señalada la pena de muerte, que se ejecutaba en la plaza, en donde permanecia colgada una cuchilla al efecto. Tambien estaba ordenado que ningun estrangero osase entrar en la ciudad con armas de cualquiera especie; á cuyo fin tenian guardias en las puertas que se las recogian al entrar, y se las devolvian al salir. La conservacion de estas leyes, y administracion de justicia estaba al cargo de quince ciudadanos, tres de los cuales reasumian todo el poder necesario para juzgar en todos los casos, á escepcion de los asuntos árduos y difíciles, que entonces se reunian todos, y deliberaban juntos. Este empleo era vitalicio, y los que lo obtenian se nombraban *Timuchos*, que era lo mismo que venerables, ó personas honoríficas, de la palabra griega *time*, que significa honor. Recaia precisamente este cargo en ciudadanos de origen marselles hasta la tercera generacion. Estas mismas leyes regian en las ciudades de Denia y Rosas establecidas por la misma república de Marsella. A un cuarto de legua de la ciudad, hácia la puerta meridional, y en un sitio llamado hoy las *Cors*, en donde seguramente habia algun edificio digno de la magestad de los Emporitanos, se reunian los magnates del pueblo para egercer su magistratura y celar la observancia de las leyes.

En tiempos de prosperidad y esplendor, construyó este célebre pueblo, junto á la muralla de la ciudad un muelle muy cómodo, y á propósito para la seguridad de los navegantes que iban á la contratacion, atraidos por la fama de sus férias y mercados. Todavía se halla ecsistente un pedazo de grande muralla, y en la parte del cierzo de la misma hay un montecito, en donde estaba colocado el faro para facilitar la entrada de las embarcaciones durante la noche; lugar que hoy ocupa la villa de San Martin de Ampurias. Junto á este sitio, y en la misma orilla del mar se observan vestigios de un barrio murallado á manera de clausura, en donde se dice que los Emporitanos dejaban custodiadas á sus mugeres é hijas en las épocas en que solian ausentarse para sus tratos y negociaciones. Llamaban *Gordell* (a) á este lugar de seguridad, de donde dicen se originó llamarse *bordel* por antifrasis ó por ironía, mudada la G en B, á los lugares de prostitucion.

A cosa de una legua hácia poniente, en el castillo de la Garriga, hay una fuente llamada Armadás, que segun tradicion muy antigua, se nombra así por haber ofrecido sus copiosos raudales á muchos ejércitos y armadas. En este sitio campó Gneo Escipion enviado del Senado romano para sustraer á los Españoles del yugo cartagines, sentando paz y amistad con los Emporitanos; y despues de la muerte de los dos Escipiones, vino Publio Escipion, hijo de Publio Cornelio, por los años 208 antes de Jesucristo, y aportó tambien en Ampurias. En 193 se pronunció Ampurias república libre é independiente, sacudiendo el yugo de Roma; por lo que el senado de esta, envió á M. Porcio Caton con un grueso ejercito para sujetarla, y despues de algunas batallas con los Indigetes, y de un obstinado sitio en el barrio que estos ocupaban en la ciudad, consiguió una conciliacion amistosa; y añadió á Ampurias un barrio compuesto de ciudadanos que se establecieron en la pendiente de un collado con esposicion al mediodía y poniente, to-

(a) *La palabra* Gordell *no es absolutamente de origen griego, por lo que es presumible que fuese de origen* indigeta, celtico *etc. De donde puede deducirse que los Griegos é Indigetes vivieron en conformidad de usos y costumbres; lo que nos ha inclinado á creer, que las leyes traidas de la república de Marsella fueron adoptadas por las dos naciones que poblaron á Ampurias; cuya materia no está esplicada de un modo bastante claro en los autores que tratan de las cosas antiguas de esta ciudad.*

Digitized by Google

mando parte de mar y parte de tierra. El año 43 la ilustró César con el timbre de colonia romana, honrándola con el título de muy amiga y principal: puso en ella nueva gente y nuevos pobladores romanos, uniendo en un solo pueblo el Celta griego y latino, y sujetándolos á la observancia de las leyes romanas. Es de notar, que los Griegos emporitanos mantuvieron ileso su natal idioma y costumbres hasta esta época, sin embargo de que solo los separaba de los otros pueblos una simple cortina de muralla. En testimonio de esta alianza edificaron un templo á Diana á media legua de la ciudad, hácia donde está hoy el lugar de Albons. Por los años 118, con motivo de las discusiones entre Romanos é Indigetes, y asesinato de su Presidente, la entró Trajano á la fuerza, pasando á cuchillo una gran parte de sus moradores, derribando los muros y talando los campos. En sus armas y monedas se veia esculpida la efigie de la diosa Céres, símbolo de la fertilidad; con el caballo Pegaso al reverso, para denotar su origen griego, á lo que solian añadir tres piernas juntas, para espresar que su pueblo se componia de tres naciones diferentes. Ignórase la causa de su total ruina y despoblacion, y la época en que se verificó; pues vemos en la historia que á pesar del general trastorno que los Germanos causaron en España en tiempo del emperador Galieno, en que asolaron tantos pueblos, y entre ellos la ciudad de Tarragona, sin que muchos hayan podido jamás recobrar su antiguo esplendor; con todo se conservó Ampurias con el mismo poderío y nombre de ciudad, y lo conservó hasta aun despues de la entrada de los Sarracenos. Si bien entonces dejó de ser su iglesia silla episcopal, quedando sujeta á la de Gerona; mantuvo empero el tribunal de justicia civil como cabeza de muchos pueblos, en donde se decidian los pleitos y causas de toda aquella region y distrito. La eleccion de su obispado es de los mas antiguos de España, y en la division hecha por Constantino de las metrópolis y diócesis de este reino, tenia ya obispo sufragáneo de Tarragona, que era la metrópolis que se le señaló, hasta que como se ha dicho, quedó suprimida. De algunos de sus obispos se hallan las firmas en los concilios de Toledo y de Égara (hoy Tarrasa.) En la época de la restauracion ó espulsion de los Sarracenos, esta ciudad por hallarse en poder de Moros fué la primera de Cataluña atacada por las armas cristianas al mando del valiente Otgero, el cual murió durante el cerco que le habia puesto en el año 764, de resultas del rigor de la estacion. Quedó por entonces abandonada aquella conquista, y siguió Ampurias bajo el dominio de los Sarracenos hasta el reinado de Carlo-Magno. Conservaba todavia su importancia en tiempo de Ludovico Pio, y en ella se mantenia el archivo y depósito en que mandaba este Monarca conservar los privilegios imperiales tocantes al beneficio universal de la provincia. Erigido en condado el territorio de Ampurias, cuya cabeza es la villa de Castellon, estuvo vinculado por muchos años desde su creacion en la casa de los Moncadas descendientes de Dapifer, hasta que por los años 1300 entró en la corona de Aragon, y por via de parentesco fué trasmitido á la ilustre casa de Medinaceli, que lo posee en el dia.

AMPURIAS, obisp. de Cerdeña. (v. CIVITÁ É AMPURIAS.)

AMRAH, C. de la Arabia; en el Hedjas y el Belad-el-Haram, sit. á orillas del camino que va de Basora á la Meca, á 21 leg. N. E. de esta última ciudad.

AMRAN, peq. C. de la Arabia en el Yemen, cab. de un distr., sit. al pié de una colina y en una comarca fértil, á 6 3/4 leg. N. O. de Sanaa, y á 29 E. de Loheyah; está circuida de murallas, y defendida por un fuerte castillo.

AMRAN, C. del Indostan con un fuerte, en la peninsula de Gudjerat: es capital de un pequeño estado, cuyo gefe es tributario de Gaykavar. Sit. á 6 1/2 leg. S. O. de Mallia. Lat. N. 22° 41′; long. E. 74° 25′.

AMRAPUR AMRAPOOR, fuerte del Indostan en los Estados del radjiacato de Maisur, á 11 leg. E. S. E. de Tchitteldrug.

AMRAS ó AMBRAS, cast. y lug. del Tirol, circ. inferior del Inndhal, sit. á 3/4 de leg. S. E. de Innspruck. El archiduque Fernando lo hizo edificar; tiene una hermosa biblioteca y un gabinete de historia natural que contiene en otro tiempo las armaduras de los siglos XV y XVI.

AMRATSEYR, C. del Indostan. (v. AMRETSEYR.)

AMRAVITTY, peq. C. del Indostan. (v. AMARAVAD.)

AMRAWATY, C. del Indostan, estado de Nizam, antigua provincia de Berar, sit. á 9 leg. S. E. de Elitchpur. Lat. N. 20° 54′; long. E. 81° 39′. Hace un particular comercio de algodon, que se trasporta en carruages á Bengala. Es grande y bien poblada.

AMRETSEYR ó AMRATSEYR, C. del Indostan; capital del territorio de los Seykhs, antigua prov. y á 5 leg. E. de Lahore. Lat. N. 31° 33′; long. E. 78° 30′. Tiene unas 2 1/2 leg. de circunferencia. Sus calles son estrechas, las casas son generalmente altas, de ladrillo y bien construidas. Es el grande depósito de los chales, del azafran, y de otras muchas mercaderias que proceden del Deckan y de otras partes del Indostan. Los chales se venden allí 25 por 100 mas baratos que en Ferrackh-Abad. El Radjá sobre todas las mercancias que se venden en la ciudad, percibe un derecho moderado á proporcion de su valor. Industria: fab. de telas ordinarias de algodon, y tejidos de seda. Amretseyr es una ciudad opulenta, por ser el punto de reunion de los mercaderes y el asiento de muchos banqueros. El Radjá hizo construir en ella el fuerte de Ramdjeyt-Gœrh, y ha hecho llegar hasta la poblacion un canal que sale del Ravey que dista de ella 9 1/2 leg. Este canal, que

Digitized by Google

es estrecho, no fué de mucho coste.

Amretseyr, (ó Estanque de la bebida de la inmortalidad, de donde la ciudad ha tomado su nombre,) tiene unos 30 pasos cuadrados: es de fábrica de ladrillo; en el centro se eleva un hermoso templo dedicado á Guru-Govind-Singh, el cual está decorado por dentro y por fuera. En este lugar augusto está colocado bajo un dosel de seda el libro de la ley, escrita por Guru-Govind-Singh en letras guru-mukhtisas. Este templo se llama Hermendel ó morada de Dios. Sirven en él cerca de 600 akalis ó sacerdotes, que se han edificado casas cómodas con el producto de las limosnas de los devotos que visitan el templo. Amretseyr tiene una seca; cuyas diferentes piezas están acuñadas con el nombre de Baba-Nanek-Chah, el mayor santon que veneraron los habitantes. Esta ciudad era residencia del Radjá de los Seykhs, que en la actualidad viven en Lahora.

AMROM, isla de Dinamarca en el mar del Norte, y costa occidental del ducado de Slesvig, diócesis y territorio de Ripen, del que forma un distrito. Está situada por los 54° 40′. Lat. N. y por los 11° 56′ long. E. Tiene tres pequeñas ciudades y 1.900 hab. la mayor parte pescadores.

AMRUAH, AMROAH, peq. C. del Indostan ingles, presidencia de Bengala, antigua provincia de Dehly; sit. á 9 leg. O. N. O. de Rampur, y á 6 de la márgen derecha del Gánges.

AMRUS, lug. del Bajo-Egipto, prov. y á 4 1/2 leg. N. N. O. de Menuf, en la márgen derecha del Nilo.

AMSCHELBERG, V. de Bohemia, circulo y á 8 leg. S. E. de Beraun, sit. á 8 3/4 S. de Praga.

AMSOLDINGEN, lug. parroquial de Suiza, canton de Berna, sit. al pie del monte Stockhorn, á or. de un pequeño lago, á 1 1/4 leg. S. O. de Thun. Cerca de este lugar se ven las ruinas de Jagdberg, donde se hallaron en 1809 antigüedades romanas. Pobl. 1.514 hab.

AMSTADTEN, V. del archiducado de Austria (v. AMSTETTEN).

AMSTEG, lug. de Suiza, canton de Uri, al pie del Wingelle, á orillas del Reuss, á 2 1/2 leg. S. de Altorf, y á 350 pies sobre el nivel de los lagos Waldstettes. El camino de San Gotardo á Altorf es allí practicable con carruages. En las inmediaciones se ven los restos de un antiguo castillo, que se creia fuese el famoso Twing-Uri, construido por el magistrado Gessler. En otro tiempo se esplotaban en su territorio minas de hierro, plomo y cobre. Celebra una gran feria anual de ganados.

AMSTEL, r. de los Paises-Bajos, prov. de Holanda. Se forma por la confluencia del Drecht y del Mydrecht, recibe el Kromme Amstel cerca de Uwerkerk, y desagua en el Y, despues de haber atravesado á Amsterdam, que toma su nombre del de este rio.

AMSTELVEEN, lug. de los Paises-Bajos, prov. de la Holanda septentrional, distrito y á 1 2/3 leg. S. O. de Amsterdam, entre el Amstel y el mar de Harlem. Está bien edificado. En la iglesia se ve el sepulcro del poeta Juan de Broekhuizen. Pobl. 5051 hab.

AMSTERDAM, una de las islas de los Amigos (v. TONGATABU).

AMSTERDAM, fuerte de la isla de Célebes (v. GUNONG TELLA).

AMSTERDAM, distr. de los Estados-Unidos, estado de Nueva-York, condado de Montgomery, á orillas del Mohawk, á 8 3/4 leg. E. de Albany. Indust.: una fábrica de sierras, de guadañas y de útiles de hierro. Pobl. 3.171 hab.

AMSTERDAM, (NUEVA) nombre dado por los Holandeses á la ciudad que tomó despues el de Nueva-York, en los Estados-Unidos.

AMSTERDAM, fuerte de la Guinea superior en la Costa de Oro, en el reino de Fanti, sit. sobre una alta montaña pedregosa, cerca del Grande Cormantin. Pertenece á los Portugueses.

AMSTERDAM, fuerte de la Guyana Holandesa; sit. en la embocadura del rio Surinam cerca de Paramaribo.

AMSTERDAM, (NUEVA) C. y fuerte de la Guyana inglesa, en la embocadura del Berbice, sit. á 2 4 leg. del rio Essequebo. Esta ciudad ha sido construida al gusto de Holanda; cada casa forma en cierto modo una isla particular; pues ocupa cerca de 1/4 de acre de terreno, contiene un jardin, y la separa de la del vecino un foso que se llena y vacia á cada marea; por este medio se quitan las inmundicias antes que el aire pueda corromperse, circulando mas puro de este modo. Ordinariamente cubren los habitantes las casas de hojas de plátano.

AMSTERDAM, isla del Grande Océano boreal, en las costas de la China: es la mas septentrional del grupo de las islas Lieu-Tcheu. Se halla tambien indicada con el nombre de Isla-Baja. Es bastante grande, y situada por los 25° lat. N., y por los 134° 37′ long. E.

AMSTERDAM, isla del Océano Glacial ártico, sit. cerca de la costa occidental de Spitzberg. Es frecuentada por las embarcaciones que hacen la pesca de la ballena.

AMSTERDAM, isla del Océano Indio austral, situada por los 37° 47′ lat. S., y por los 81° 6′ long. E. Es alta y tiene en su cumbre un volcan. Está poblada de árboles y arbustos que forman un monte impenetrable. Tiene un estanque muy abundante en pescado, formado por el cráter de un antiguo volcan. Este estanque tiene comunicacion con el mar, por haberse arruinado una de sus paredes. Tambien tiene una fuente de aguas termales. La costa es muy escarpada, y guarnecida de una cadena de piedras volcánicas. La piedra pomez se encuentra por todas partes en esta isla de origen volcánico. Hácia la parte del N. tiene un buen fondeadero. Vlaming, navegante holandes la descubrió el 2 de diciembre de 1696, asi como la de San Pablo, que está mas al S. de Amsterdam, y

Digitized by Google

lleva algunas veces el nombre de San Pedro. Una infinidad de plantas marinas ondea siempre al S. de estas islas, muy inmediatas la una de la otra. Los alrededores de esta isla abundan en focas. Los navegantes confunden á menudo en sus relaciones esta isla con la de San Pablo; pues dan el nombre de la una á la otra. Segun la indicacion de Vlaming, se debe dar el nombre de San Pablo á la que está situada mas al S., y el de Amsterdam á la que se halla mas al N. Esta es arbolada y la otra árida y mas baja.

AMSTERDAM, peq. isla del Océano Indio, en la costa N. O. de Ceylan, de la cual está separada por un pequeño estrecho. Tiene cerca de 1 2/3 leg. de largo sobre 1/2 de ancho. Lat. N. 9° 41′, long. E. 83° 47′.

AMSTERDAM, C. cap. de los Paises-Bajos, y la mas florreciente del reino, cab. del distrito de la parte septentrional de la provincia de Holanda y de 6 territorios. Sit en las márgenes del Y, ó Wye, brazo del Zuiderzee. Lat. N. 52° 22′ 17″; long. E. 8° 35′ 11″. Dista 97 1/2 leg. N. N. E. de Paris. Tiene una administracion general de marina, un tribunal de apelacion, otro de 1.ª instancia dependiente del superior de la Haya, y otro de comercio. Desde 1672 tiene esta ciudad 3 1/4 leg. de circunferencia, y está edificada sobre estacas en un terreno fangoso, formando un semicírculo, cuyos dos estremos van á parar al Y, con el cual linda al N., y forma el puerto, cuya entrada obstruyen dos líneas de estacas á mas de 80 pies de distancia una de otra, y dejan 21 aberturas para el paso de las embarcaciones. Estas aberturas son custodiadas con mucho cuidado durante la noche. Las grandes embarcaciones no pueden entrar en el puerto, y fondean al otro lado en el Laag ó ensenada. Por la parte de tierra, Amsterdam está circuida de fosos y murallas pobladas de árboles; pues se han derribado las antiguas fortificaciones; pero lo que hace la principal defensa de la ciudad es la prontitud con que se pueden inundar por medio de esclusas todos sus alrededores. La atraviesan un sin número de canales, formando 90 islas, que se comunican entre sí por 280 puentes. La mayor parte de estos estan construidos de modo que dejan paso libre á las embarcaciones. El mas hermoso es el del Amstel, que tiene 770 pies de largo sobre 80 de ancho, y 35 arcos con un pasamano de hierro. Los canales, cuyas orillas están adornadas en su mayor parte de hileras de árboles, contienen aguas que se harian insalubres, si el movimiento de las esclusas no las pusiese en accion. Algunas veces las de los canales de la parte del O. despiden muy mal olor. La única que se puede beber es la que se saca del Vecht, ó la que se recoge en cisternas. Las calles, que casi todas siguen en línea recta, la direccion de los canales están bien enlosadas, tienen aceras y las alumbran mas de 3.000 faroles. Las llamadas Heerengragt y Keisersgragt, cada una de las cuales tiene 1/2 leg. de largo, son magníficas. Todas las casas son de ladrillo. Los edificios públicos son soberbios; los mas notables son el palacio, que es la antigua casa de la ciudad, edificado sobre 13.659 estacas, y tiene 329 pies de ancho, 275 de largo y 136 de alto, sin comprender la torre que tiene 48. Su grande sala impone por su elevacion, por su capacidad y por sus adornos: en sus pisos bajos está el banco establecido en 1609. La lonja tiene 291 pies de largo sobre 164 de ancho. El almirantazgo forma una especie de ciudad separada. El arsenal es magnífico. Los edificios de la sociedad *Felix Meritis y de Concordia y Libertas*, y los de las compañías orientales y del occidente son muy hermosos. La iglesia de San Nicolas llamada tambien *Ude Kerk* (vieja iglesia), es notable por su bella bóveda sostenida por 42 columnas de piedra, sobre las cuales descansa una hermosa torre de 280 pies de alto. La de Santa Catalina, ó Nieuwkerk (iglesia nueva), pasa por uno de los mas elegantes edificios de los Paises-Bajos; se ve en ella el sepulcro de Ruyter, que murió en 1676, y los de otros muchos hombres célebres. Entre todas tiene 49 iglesias, de las que 11 son reformadas, dos francesas, una inglesa, una escocesa, una armenia, dos luteranas, tres anabaptistas; 24 capillas católicas, y una reunion de Cuáqueros. Los judíos en número de 20.000 tienen tres sinagogas, de las cuales hay una portuguesa que es un edificio muy hermoso, y dos alemanas; y habitan los referidos en un cuartel separado. Los principales establecimientos de Amsterdam son: tres teatros, seis hospicios para huérfanos, una casa de dementes, seis de correccion, muchos hospitales, é infinitos establecimientos bien conservados para la enseñanza y cultivo de las ciencias y artes, un ateneo, en donde se enseñan todas las ciencias, un instituto real fundado en 1808, y una escuela de marina y de artillería, una academia real de bellas artes creada en 1817, un instituto para la instruccion de los ciegos, un museo, un gabinete de historia natural, un anfiteatro de anatomía, un jardin botánico y muchas sociedades literarias. La sociedad *Felix Meritis* proporciona cursos de literatura, comercio, navegacion, física, matemáticas, música, y dibujo, etc. La policía de Amsterdam está bajo las órdenes de un director y seis comisarios. La guardia nacional y la de vigilancia están encargadas de la seguridad interior: en los 60 cuarteles de la ciudad están repartidas bombas y cuerpos de zapadores-hidráulicos. Una junta de sanidad cuida de la salud pública. Amsterdam es una de las primeras plazas de Europa por lo que respecta á la industria y comercio. En ella se fabrican telas de lino, tejidos de seda, terciopelos, hilo de seda, hilo de pelo de camello, tejidos de algodon, telas pintadas y porcelana. Tiene ademas fundiciones de hierro, refinos de azúcar, de sal, de salitre, de sal amoniaco, de azúfre, de alcanfor y de

Digitized by Google

borrax, fábricas de tabaco, talleres de carpintería y de toda clase de artefactos, y una infinidad de molinos de aceite de semillas etc.; destilatorios de ginebra, fábricas de quincalla y platerías. El arte lapidaria está allí al mas alto grado de perfeccion. Su comercio por tierra y por mar es inmenso; y Amsterdam es en algun modo el depósito de toda Europa por lo que hace á las mercancías de todos los paises del Norte. Su cambio es una especie de regulador para el comercio, y su banco nacional facilita sus operaciones y asegura su crédito. En su puerto entran atualmente cerca de 3.000 embarcaciones, y salen otras tantas. Celebra todos los años por el mes de setiembre, una gran feria que dura tres semanas, y atrae muchos negociantes estrangeros.

Esta ciudad, una de las mas considerables de Europa, en el siglo XII no era mas que un pequeño castillo llamado *Amstel*, del nombre del pequeño rio que la divide en dos partes. Gilberto I era su señor. Gilberto II hizo de ella una villa, de la cual el conde de Holanda, Guillermo III tomó posesion en 1296, por haber sido el señor de Amstel uno de los cómplices en el asesinato del conde Florentino V. Guillermo IV le dió una constitucion municipal en 1340, y empezó á engrandecerse desde 1380: fué rodeada de murallas y fortificada en 1482. Los Güeldros, en número de 2.000 la sorprendieron, pegaron fuego á los arrabales, y á 22 embarcaciones que se hallaban en el puerto, retirándose cargados de botin. Un zapatero, Juan de Leyden al frente de los anabaptistas, formó en 1525 el proyecto de apoderarse de Amsterdam; se reunieron los sublevados durante la noche en número de 600; pero los habitantes les opusieron una vigorosa resistencia, y fueron asesinados los 600 conspiradores. Amsterdam sostuvo un sitio de diez meses antes de entregarse á los estados confederados, no adhiriéndose á la pacificacion de Gante hasta el 8 de febrero de 1578. En esta época empezó su esplendor; dando asilo á todos los fugitivos de los Paises-Bajos que buscaban un abrigo en los comprometimientos de aquella época. Era ya floreciente por el grande concurso de los estrangeros que frecuentaban su puerto y cuando se suspendió la navegacion del Escalda en 1648, esta ocurrencia hizo perder á Amberes la preponderancia mercantil que habia conservado. Amsterdam ha llegado á ser la ciudad mas mercantil de todo el Norte, y uno de los primeros depósitos del universo. En 1602 la peste la afligió y le arrebató mas de 60.000 habitantes en el espacio de once meses. Amsterdam nombra 15 miembros para los Estados de la provincia de Holanda. Es patria de Espinosa, de Lucas Rotgans, poeta holandes, del geógrafo é impresor Blaeu, y de otros muchos personages ilustres en las ciencias y en las artes. Pobl. 220.000 hab.

El distrito de Amsterdam se divide en 14 territorios. Amsterdam forma 6; los otros son Uder-Amstel, Niewer-Amstel, Aalsmer, Bambrugge, Loenen, Loosdrecht, Naarden, Weesop.

En Amsterdam, como en las demas ciudades de Holanda, las monedas, pesos y medidas se han arreglado por decreto de Guillermo I espedido en 1816, segun el sistema decimal que empezó á ponerse en práctica en 1820.

El florin ó el gulden tiene 100 centésimos, y vale lo mismo que el antiguo florin de Holanda. La nueva moneda efectiva de oro se llama pieza, y vale 10 florines. Hay ademas dos especies de moneda de plata de nuevo cuño de valor de uno ó de tres florines, y se han acuñado otros de valor de 50, de 25, de 10 y de 5 centésimos. Las monedas de cobre son nuevas, y valen un centésimo y medio centésimo.

Ademas de estas monedas hay el rider de oro que vale 14 florines, el medio rider que vale 7, y el ducado que vale unos 5 1/4 florines.

Las de plata son el ducaton, que vale tres florines y tres sueldos comunes, el medio ducaton que vale 31 1/2 sueldos, el cuarto de ducaton que vale 15 3/4 sueldos, el risdaler que vale 2 florines y medio.

El florin nuevo vale 8 reales 1 maravedí 11/12 de maravedí castellano.

La medida fundamental para los pesos es el *wigtje*, igual al *gramo* universal; y siguen despues los multiplices, que son el *lood* ó decagramo, el *ons* ó hectogramo, el *pond* ó kilogramo; y los submultiplices de los cuales el *korrel* es igual al decimetro.

La medida de longitud fundamental es el *elle* que es igual al metro universal: sus multiplices son el *roede* ó decametro y el *mijle* ó kilometro; y sus submultiplices el *palm* ó decimetro, el *duim* ó centimetro y el *streep* ó milimetro.

La de capacidad fundamental es el *kop* para áridos, y el *kan* para liquidos iguales al litro universal: cuyos multiplices son el *schepel* para áridos ó decalitro, el *mudde* ó *zak* para áridos, y el *vat* para liquidos igual al hectolitro; y los submultiplices llamados el *maatje* para liquidos y áridos igual al decilitro, y el *vingerhoed* para liquidos igual al centilitro.

La de superficie fundamental es el *bunder vierkante*, que es igual al area: cuyos multiplices son el *roed vierkante*, igual á la decarea y el *elle vierkante* ó hectarea; y sus submultiplices el *palus vierkante* igual á la deciarea, el *duim vierkante* ó decimetro cuadrado, el *streep vierkante* ó milimetro cuadrado.

La de sólidos fundamental es el *elle kubicke* igual al estereo universal, el *palus kubicke* ó decistereo, el *duim kubicke* ó centistereo, y el *streop kubicke* ó militstereo.

En Amsterdam rige en toda su fuerza y vigor el código de comercio de Francia, por lo que las letras no tienen ningun dia de gracia. El uso de las de Alemania y Suiza es

Digitized by Google

de 14 dias vista, el de las de Francia, Inglaterra y demas plazas de los Paises Bajos de un mes, y el de España, Portugal é Italia de dos meses.

AMSTETTEN ó AMSTADTEN, V. del arch. de Austria, circulo superior de Wienerwald, situada á 2 leg. S. de Grein y á 4 N. N. E. de Vaidhofen. Indust.: fraguas. En 1805 los Austriacos y los Rusos fueron derrotados en Amstetten por los Franceses. Pobl. 900 hab.

AMTCHATKA, isla del Grande Océano boreal, archipiélago de las Aleutias, grupo de las Andreanofs. Está situada por los 51° 18′ lat. N. y por los 176° long. O. Tiene 14 1/2 leg. de largo sobre 4 de ancho, y una pequeña bahia hácia el N. Pobl. 30 habitantes.

AMTITZ, V. y Señ. de los Estados-Prusianos, provincia de Brandeburgo, regencia de Francfort, circulo y á 2 1/2 leg. S. E. de Gubben. Pertenece al baron de Schonaich, y tiene un castillo. Este señorio comprende 7 lugares, y abunda en pastos y minas de hierro. Pobl. 212 hab.

AMTZELL, lug., cast. y gran parroquia del reino de Wurtemberg, circulo del Danubio, partido superior y á 1 1/4 leg. O. N. O. de Wangen. Pobl. 2.130 hab.

AMU, C. del Japon, en la isla de Nifon, y en el principado de Nagatto; situada á 5 1/2 leg. O. de Amanguchi.

AMU, C. de Persia (v. AMOL).

AMU ó AMU-DERYA, r. de la Tartaria independiente (v. DJIHUN).

AMUKHTA, isla del Grande Océano boreal, archipiélago de las Aleutias, grupo de las islas de los Zorros. Tiene unas 8 leg. de largo. Lat. N. 52° 37′; long. O. 167° 28′.

AMUNARRIZ, lug. de Esp. en Navarra, valle de Goñi (v. MUNARRIZ).

AMUNDINA, lug. de Esp., prov. de Asturias, concejo de Castropol; 28 hab., parroquia de Santiago de Abres (V.).

AMUR ó AMOER, gr. r. del Asia oriental, que nace en la Mogolia con el nombre de *Kerlon*, (en ruso *Argun*), en los montes Kinhan por los 48° 30′ lat. N. Se dirige primero al S. E.; despues remontando al N. E., baña el pie de los montes en donde tiene su nacimiento, recibe las aguas que salen de estos, atraviesa el lago Kulon, y forma en seguida los límites entre la Rusia asiática y la Mantchuria, desde su confluencia con el Gan hasta su reunion con el Chilka, cerca del fuerte Baklanova. Desde este punto, corre al S. E. hácia la Manchuria, describe un grande arco á lo largo de las montañas de Siolki, recibe el Songari, y volviendo de repente al N. E. va á desembocar por los 52° 40′ lat. N. y por los 143° 32′ long. E., en una bahia cerrada por la isla de Tchika, y que comunica por dos canales estrechos; por el S. con la Mancha de Tartaria, y por el N. con el mar de Okhotsk. Su curso es de cerca 560 leg. Este rio, navegable despues de su reunion con el Gan, se hiela todos los años á pesar de su estrema rapidez. Los Tonguses le dan el nombre de Amur ó Amoer, desde el fuerte Baklanova. Los Mantchus lo llaman *Saghalien-ula* (rio negro); y los Chinos *He-long-Kiang* (rio de la serpiente negra).

Los Rusos no conocieron este rio hasta 1639, y concibieron el proyecto de someter la mayor parte de las comarcas que le avecindan, con la esperanza de encontrar en ellas alguna mina de plata y procurarse ricas pieles. Establecieron pues muchos puntos militares, de los cuales el principal era Albazin. No descubrieron mina alguna, pero las tribus de los alrededores que se les sometieron, les proporcionaron pieles en abundancia. A consecuencia de algunas acciones sangrientas que tuvieron con los Chinos, por el tratado de 1689, se vieron obligados á destruir el acantonamiento de Albazin y de concentrar su comercio en Nertchinsk, en la parte superior del rio, conocido con el nombre de Argun. Posteriormente construyeron otro fuerte al N. de Nertchinsk. Se supone que los Chinos no sacan ningun partido del Amur, cuando los Rusos, en caso de haberlo obtenido se habrian abierto un camino muy corto para pasar al Grande Océano septentrional, sumamente ventajoso para su comercio, pero los Chinos temiendo á vecinos tan emprendedores, mantienen en la embocadura del Amur chalupas armadas, y se manifiestan muy celosos de conservar esta posesion; sin embargo permiten que los Ainos de Tchoka hagan allí su comercio.

AMURANI, V. de la Turquía europea, en la Romelia, sandjiacato y á 7 1/4 leg. N. N. E. de Lepanto, situada en las margenes del Fidar.

AMURCHENTA ó AMERTCHENTA, peq. C. del Indostan, estado de Nizam, antigua provincia y á 26 2/3 leg. S. O. de Hayderabad.

AMURRIO, lug. S. de Esp., prov. de Álava, herm., vicaria y arciprestazgo de Ayala, obisp. de Calahorra. Pobl. 1.235 hab. Tiene un hosp. Sit. en una hermosa campiña cosi en el centro de la hermandad, sobre el camino real de Bilbao, de una legua de circunferencia. Prod.: trigo, maiz y fruta; gan. vac., lan. y cabrio. Indust.: fábrica de hierro. Pasa por medio del pueblo el rio Nervion, en cuyas márgenes hay 6 molinos harineros.

AMUSCO, V. S. de Esp. en Castilla la Vieja, provincia y á 3 leg. N. N. E. de Palencia, partido de las Nueve Villas de Campos. Pobl. 1.964 hab. Tiene un A. M., otro ordinario y un hosp. Conserva algunos vestigios de sus antiguas murallas. Está situada en una llanura muy despejada. A una media legua de la poblacion tiene una fuente llamada del Mimbre, cuya agua está muy saturada de nitro, y causa buenos efectos. Su terreno es fértil en granos, vino y ganados.

AMUSQUILLO, V. R. de Esp., prov. y á 6 leg. E. N. E. de Valladolid, partido

Digitized by Google

de Portillo, obispado de Palencia. A. O. 120 hab. Sit. cerca de la margen derecha del rio Esqueva. Prod.: granos, aniz y cominos.

AMWA, peq. C. del Indostan, en el Bendelkend, antigua provincia de Allah-abad, situada á 9 1/2 leg. S. E. de Kalmdjer, en la frontera de las posesiones inglesas.

AMWELL, parr. de Inglaterra, condado y hundred ó partido de Hertford, situada á 5 3/4 leg. N. de Londres. El Nuevo Rio, canal proyectado en 1606 para abastecer de agua á Londres, y concluido en el espacio de seis años, empieza en este lugar, y tiene to 1/2 leg. de largo, con 43 esclusas, y se atraviesa por 218 puentes. La mayor parte de agua se toma del Lea, y puede proveer al consumo de 40.000 casas. Pobl. 1.366 hab.

AMWELL, distr. de los Estados-Unidos, estado de Nueva Jersey, condado de Hunterdon. Pobl. 6.749 hab.

AMWELL, distr. de los Estados Unidos, estado de Pensilvania, condado de Washington. Pobl. 1.825 hab.

AMYAH, peq. C. del Indostan, estado del Subahdar de Aude, situada á 18 1/2 leg. S. O. de Aude.

AMYR-KEBYR, montaña de la Arabia, situada á or. del mar de Arabia, al S. E. de Djedau. Lat. N. 20° 39', long. E. 43° 34'.

ANA, (SANTA) V. R. de Esp., prov. de Estremadura, part. y á 3 leg. de Trujillo, obispado de Plasencia. A. O. 400 hab. Sit. en una llanura bastante pantanosa, rodeada de unos altos cerros; pero tiene muy buenas fuentes, huertas, olivares, viñas y frutales. Prod.: algunos granos, lino y ganado de cerda. Industria: telares de lana fina y entrefina. Dista 18 leg. de la esp.

ANA, (SANTA) lug. de Esp., prov. de Asturias, concejo y arciprestazgo de Cangas de Tineo, de la parr. de Corias (V.).

ANA, (SANTA) ald. R. de Esp., prov. de Murcia, part. y obisp. de Cartagena. A. P. 396 hab. Sit. y prod. (v. CARTAGENA).

ANA, (SANTA) granja ab. de Esp., prov. de Búrgos, part. de Aranda de Duero, jurisd. del monasterio de padres Bernardos de Sacramenia (V.) A. O.

ANA, (SANTA) granja S. de Esp., prov. de la Mancha, part. de Alcaraz, término de Peñas de San Pedro.

ANA DE BIENVENIDA ó DE PUSA, (SANTA) L. S. de Esp., prov. y arzob. de Toledo, part. y á 5 leg. de Talavera de la Reina; jurisd. de San Martin de Pusa: A. P. 440 hab. Sit. en un llano inclinado al S. O., á la derecha y 1/4 de leg. del rio Pusa, sobre el cual tiene un puente. El terreno en general es quebrado y peñascoso en las inmediaciones del rio, que por tener este la madre profunda no puede utilizarse para el riego. Tiene un molino harinero á or. de dicho rio. Prod.: trigo, ceb., cent., poco aceite, gan. cabr., lan., vac. mular y caballar. Este pueblo fué fundado en 1526.

ANA LA REAL, (SANTA) V. R. de Esp., prov. de Sevilla, part. de Aracena, valle de Santa Ana la Real (V.).

ANA, (SANTA) ANNE, puerto de la costa oriental de la isla del Cabo Breton, al N. O. de la entrada del lago Labrador. A este puerto recalan muchos de los buques que van á la pesca del bacalao en Terranova.

ANA, (SANTA) ANNE, montaña de Francia, dep. del Orne, sit. á unas 3 leg. de Alenzon. Tiene una capilla dedicada á Santa Ana, á la cual acude mucha gente en romería. El dia de mayor concurrencia es el primer domingo despues del 27 de julio: á veces se hallan reunidas mas de 15.000 personas, que acaban de celebrar la festividad entregándose á los placeres campestres.

ANA, (SANTA) ANNE, villa y territorio de Guadalupe, en la costa meridional de la Grande de Tierra, á 3 1/2 leg. S. del Moule.

ANA, (SANTA) ANNE, V. de la Martinica, en las Antillas, distr. y á 1 1/3 leg. S. O. del Marin, sit. á or. del mar; es cab. de una parroquia ó cuartel cuyo estremo, que es el mas meridional de la isla, forma la punta de las salinas. Esta parroquia está llena de collados cultivados hasta la cumbre, y falta de agua en la estacion calurosa, cuyo defecto se suple por medio de cisternas y pozos. Tiene 18 ingenios de azúcar, cuyo producto anual es de 31.900 quintales de azúcar terciado; y ocupa 2.241 negros. Pobl. de la parroquia 2.831 hab., de los cuales 86 son blancos, 85 mestizos libres, y 2.660 esclavos.

ANA, (SANTA) mision en el virreinato del Rio de la Plata, prov. de los Chiquitos, situada á 60 leg. N. de Santa Cruz de la Sierra. Pobl. 1.400 hab. La América meridional contiene muchos lugares, villas, islas, montañas, cabos y bahías del mismo nombre que no merecen consideracion.

ANA, (SANTA) V. y parroquia de la isla de Aurigni. Al E. se halla situado un fuerte que defiende el puerto, y al S. una bahía para embarcaciones menores. Pobl. 1.300 hab.

ANA, (SANTA) C. del Nuevo Brunswick situada á 4 leg. S. de Fridericktown.

ANA, (SANTA) r. del Bajo Canadá: nace en las montañas situadas al O. del Quebec; corre al S., luego al S. E., y despues de un curso de 38 1/2 leg. desagua en el San Lorenzo, á 27 1/4 leg. mas abajo de Quebec. En el lugar de su confluencia se hallan las islas de San Ignacio, Santa Margarita, Dutargo y Durable, que son bajas y ofrecen buenos pastos. Este rio en su embocadura tiene 1.400 pies de ancho. Apenas es navegable á causa de su poca profundidad. En su márgen oriental y cerca de su embocadura está el lugar de Santa Ana, al cual atraviesa un pequeño rio del mismo nombre, que viene del N. y desagua en el San Lorenzo, enfrente de la isla de Orleans.

ANA, (SANTA) lago del alto Canadá, al N. del lago superior. Comunica con la bahía de James, en el mar de Hudson, por el Albany. Su estremo N. E. está situado por los 50° lat. N., y por los 84° 18' longitud E.

Digitized by Google

ANA, (SANTA) parr. de la isla de San Cristóval en las Antillas. El lugar principal es Charles-Fort.

ANA, (SANTA) cabo de los Estados Unidos, que forma la parte septentrional de la bahía de Massachusets. Así la llamaron en honor de la Reina Ana, esposa del Rey Jacobo I. Lat. N. 42° 45'; long. O. 66° 35'.

ANA, antiguo fuerte arruinado de los Estados Unidos, estado de Nueva York, condado de Washington, situado á or. del Woodcreek, en el punto desde el cual empieza á ser navegable, á 3 1/4 leg. S. E. del fuerte Jorge, á 2 3/4 N. N. E. del fuerte Eduardo.

ANA, (SANTA) parr. de Jamaica, condado de Midlesex.

ANA, (SANTA) V. en la costa E. de Maria-Galante, en las Antillas.

ANA, (SANTA) C. del Paraguay situada á 57 1/2 leg. S. E. de la Asunción.

ANA, (SANTA) isla del Océano Atlántico, en la costa del Brasil, prov. de Maranham en la bahía de San José. Lat. S. 2° 19'; long. O. 39° 22'.

ANA, (SANTA) r. del Brasil, provincia de Porto-Seguro: nace en las montañas de los Aymores, y desagua en el rio de San Mateo, despues de un curso de cerca 1 1/2 leg. del O. al E. Es navegable con la marea alta.

ANA, (SANTA) lug. del Brasil, provincia de Goyaz, distr. de Rio das Velhas sit. á 32 leg. S. S. O. de Santa Cruz cerca de la margen septentrional del Rio das Bellas. Es la parroquia de todos los Indios cristianos que viven inmediatos al camino de San Pablo.

ANA, (SANTA) V. del Brasil, provincia de Mato-Groso, sit. á 40 leg. O. N. O. de Villa Maria. Lat. S. 15° 30'. Es muy antigua y en otro tiempo considerable y rica; ahora está casi abandonada.

ANA, (SANTA) lago de Guatemala, provincia de Tabasco, cerca del golfo de Méjico con el que comunica por la barra de Santa Ana.

ANA, (UJ SANTA) V. de Hungria, partido del Arad, comarca y á 2 1/4 leg. O. N. O. de Siri, y á 2 S. S. E. de Simand. Tiene un colegio. Sus habitantes son casi todos Alemanes. Produce tabaco.

ANA, (SANTA) isla del estrecho de Magallanes en la costa de los Patagones, cerca del Grande Océano. Lat. S. 53° 10'.

ANA, C. de la Turquia asiática, bajalato de Bagdad, cabeza de sandjiacato, sit. en la márgen izq. del Eufrates, á 25 leg. N. O. de Bagdad. Sus casas tienen jardines. La ciudad tiene cerca de 1 leg. de largo, y su posicion es deliciosa; las caravanas que atraviesan el desierto de Mesopotamia descansan en ella. Es residencia de un Emir ó príncipe árabe, cabeza de una poderosa tribu. En 1807 los Wahabitas la sorprendieron, cometieron las mayores crueldades, y la incendiaron. Prod.: arroz, algodon, trigo y vino. Pobl. 3.000 hab. Se cree que en esta ciudad nació el profeta Jeremías. Lat. N. 34° 10'; long. E. 45° 29'.

ANA, (SANTA) lug. y puerto de la Turquia europea, en la isla Amorgo en el archipiélago griego situado á 8 leguas S. E. de Naxia.

ANA, ó LIFFI, r. de Irlanda que nace en el condado de Wicklow, al pie del Kippura, atraviesa el condado de Kildaro, en donde por medio del acueducto del Leinster pasa por debajo del gran canal, y se precipita por una cascada en el hondo de la peña de Leixless, atraviesa en seguida el condado y la ciudad de Dublin, y desagua en el mar en la bahía de Dublin, despues de un curso de 12 leg. del S. al N. y despues al E.

ANABA, C. del reino de Argel (V. BONA).

ANABARA, r. de la Rusia asiática: nace en el gobierno de Irkutsk; corre del S. al N., sirve de límites entre el gobierno de Tomsk y el de Irkutch, y desagua en el mar glacial, á 63 2/3 leg. O. de Olensk, despues de un curso de 29 leg. Sus márgenes desiertas son frecuentadas por los cazadores atraidos á ellas por el paso de los rengíferos.

ANABOLI, C. de la Turquia europea (V. NÁPOLI).

ANACAPRI, V. del reino de Nápoles, provincia y á 6 leg. S. de Napoles, isla y territorio de Capri, distrito de Castel-a-Mare, sit. en la pendiente septentrional del monte Solaro, tan escarpado, que se sube á él por una escalera llamada la *Scalinata*, de 552 gradas abiertas en la peña. Contiene una iglesia y un convento. En sus cercanias se encuentra un castillo, cuya perspectiva al N. O. abraza el golfo de Nápoles y el monte Vesubio. Se ven allí dos antiguas torres, y en los alrededores diferentes edificios construidos por el emperador Tiberio. Pobl. 1.800 habitantes.

ANACORETAS, grupo de islas del Grande Océano, situado al N. de las islas del Almirantazgo, por los 1° lat. N. y por los 149° long. E. Son enteramente desconocidas y solo Bougainville y Entrecasteaux, son los que las han visto.

ANACUR NEKHORA ó NAKUR, lug. de la Turquía asiática en Siria, sit. á 2 leg. N. de Acre, á or. del mar, cerca del cabo del mismo nombre.

ANAD, lago de la América septentrional. Lat. N. 60° 35'; long. O. 108° 8'.

ANA DE SAPOCAHY, (SANTA) par. del Brasil, provincia de Minas Geraes, comarca del Rio das Mortes, sit. á 34 1/2 leg. S. O. de San Yoao del Rey.

ANADIA, V. S. de Portugal, prov. de la Beyra, com. y á 3 leg. S. E. de Aveyro. J. O. 343 hab. Sit. en el término de la villa de Avelans de Cima. Prod.: trigo, maiz, vino escelente y bastante aceite. Tiene buenas aguas.

ANADIA, peq. C. del Brasil, provincia de Fernambuco, sit. á 11 1/4 leg. de Alagoas. Pobl. 1.000 hab., indios, europeos, blancos

Digitized by Google

y mestizos que cultivan el algodon.

ANADJE (ANAJE), C. del Indostan, estado del Radja de Maisur, sit. á 7 1/4 leg. N. E. de Tchiteldrug. Lat. N. 14° 27'; long. E. 79° 55'.

ANADON, lug. R. de Esp., prov. de Aragon, part. y á 6. leg. de Daroca, arzob. y á 14 de Zaragoza. A. P. Pobl. 393 hab. Está sit. en la llanura de un valle desnudo de árboles, en la cordillera que es continuacion de la Fonfria. Tiene canteras de jaspes de muy vistosos colores. Su término es secano á escepcion de algunos huertecillos que se riegan con escasas aguas. Prod.: granos, aceite, vino, legumbres y gan. lanar.

ANADON, isla del grupo de las Maldivas, en el mar de las Indias, sit. á 20 leg. S. E. de Malé. Lat. N. 3° 15'; long. E. 81° 7'.

ANA DOS ALEGRES, (SANTA) parr. del Brasil, provincia de Minas Geraes, comarca de Paracatu, sit. cerca de la confluencia del Catinga y del Paracatu, á 46 1/2 leg. N. O. de Villa do Principe.

ANADYR, r. de la Rusia asiática, que nace en el lago Ivachno, corre 36 leg. del E. al O., desviandose un poco hácia el S. O.; se dirige en seguida al S. E. y desagua en el mar de Anadyr, que es un golfo del Océano oriental, mas abajo del estrecho de Behring, despues de un curso de 144 leg.

ANADYRSKOE MORÉ ó MAR DE ANADIR, gran golfo del mar de Behring, en el que desemboca el Anadyr. Baña las costas del gob. de Irkutsk, en la Rusia asiática.

ANAFETH, C. de la Arabia en el Yemen, situada á orillas de un pequeño lago á 17 leg. N. O. de Sanaa. En su territorio se cultivan las viñas.

ANAFREITA, (SAN PEDRO DE) felig. S. de Esp. en Galicia, provincia y obisp. de Lugo, jurisd. de Nodar. J. O. 345 hab. Tiene una parroquia compuesta de 7 aldeas, que son Paredes, Os Mateos, Orrio, A Devesa, Oporto, Lomas y Pardiñeiros y Junto á la iglesia.

ANAGNI, *Anagnia*, peq. C. de los Estados Pontificios, delegacion y á 4 leg. N. O. de Frosinone. Sit. en una montaña cerca del monte Casino. Es sede de un obispado erigido en 487. Su posicion ofrece una perspectiva muy variada; pero su interior es triste y miserable. Nació en ella el Papa Bonifacio VIII, y murió tambien en ella el Papa Adriano IV. Pobl. 5,450 hab.

ANAGU, reino de la Guinea superior, tributario del de Dahomey. Tiene la forma de un triángulo, y linda al S. con el reino de Kerrapay, al N. E. con el de Dahomey, y al N. O. con el de Burum. Dista 44 leg. del mar.

ANA GUMBA, C. del Tibet, situada á or. del Testah, á 19 1/4 leguas S. O. de Chamdanning.

ANAGUNDEY, ANNAGOONDY ó ALPETEN, C. del Indostan, estado de Nizam, antigua prov. de Beydjapur, sit. á 8 1/2 leg. N. O. de Bellary en la orilla septentrional del Tumbedra, enfrente de las ruinas de Bisnagar, llamadas por los naturales *Alpeten*, y en lengua de Canara, *Anagundey*. Reside en ella un Radjá tributario. Las ruinas de Bisnagar, capital del famoso reino de este nombre, ocupan un espacio inmenso. Esta ciudad parece que tuvo una muralla de piedra sillar de unas 2 1/2 leg. de circuito. En medio de los montones enormes de piedras, entre los cuales sobresalen algunas pagodas, se distinguen todavía calles de 100 á 140 pies de ancho, y existe intacta una de ellas, la cual tiene 1/4 de leg. de largo, y cerca de 120 pies de ancho con una colunata en sus orillas. Salen de estas ruinas muchas corrientes de agua, que en otro tiempo formaban hermosos canales. Se ven en las márgenes del Tumbedra los vestigios de un puente de piedra que tiene 56 pies de ancho. Bisnagar se edificó en 1336 y se llamó entonces Vidyanagara, y luego Vidjeyanagara, (*ciudad de la Victoria*). El reino de que era capital, comprendia todo el Karnatic á este y al otro lado de las Ghattas. En 1504, coligáronse los reyes mahometanos de Ahmednagor, de Beydjapur, de Golconda y de Beyder, derrotaron á Ram-Radjah, soberano de Bisnagar, y saquearon su capital.

El distrito de Anagundey, al S. de Krichna, tiene de 5 á 6 leg. de estension. Actualmente está en poder de un descendiente de los Soberanos de Bisnagar, protegido por los Ingleses, que le dejaron una renta de cerca 12,000 reales vellon mensuales. Lat. N. 15° 14'; long. E. 80° 19'.

ANAHUAC, (V. MÉJICO).

ANAIGO DE ABAJO, ald. ab. de Esp. en Galicia, prov. y obisp. de Orense, jurisd. de Santa Comba de Naves. Pertenece á la feligresía de Palmes, donde se hallarán su pobl. sit. y prod.

ANAIGO DE ARRIBA, ald. ab. de Esp. en Galicia, prov. y obisp. de Orense, jurisd. de Santa Comba de Naves. Pertenece á la feligresía de Palmes, donde se hallaran su situacion, poblacion y productos.

ANAJAZ, r. del Brasil, el mas considerable de la isla Joanes, de la provincia de Para. Sale de un lago, y corre al O.; tiene un curso de 13 leg. Es navegable por la marea alta y abunda en cocodrilos.

ANAJE, C. del Indostan (V. ANADJE).

ANAKLIA, (V. ANAKRIA).

ANAKOSTIA, r. de los Estados-Unidos, que nace en el Maryland, entra en el distrito de Columbia y despues de un curso de 5 1/2 leg. del N. al S., se junta con el Potomac, al S. de Washinton del cual baña la parte oriental.

ANAKRIA ó ANAKLIA, fuerte de la Rusia europea en la Mingrelia, sit. en la embocadura del Ineur, en la costa oriental del mar Negro. Se cree que ocupa el lugar de la antigua *Heraclea*. Está rodeado de un centenar de casas dispersas, habitadas por Armenios, Griegos y Judios. Comercia con los Turcos, y tiene una aduana, habiendo ce-

Digitized by Google

sado el comercio de esclavos que allí se hacia.

ANAK-SUNGEI, reino de la costa S. O. de Sumatra, que se estiende desde Manjuta hasta el Ureí. Este reino se ha levantado sobre las ruinas del de Indrapura; en el que con la ayuda de los Ingleses se estableció en 1695 Gulema, su primer Soberano. La autoridad del monarca es muy limitada; la mayor parte del pais esta gobernada por gefes que no visitan al Sultan sino en épocas determinadas, al cual pagan un tributo. Su capital es Mocomaco. El territorio produce pimienta, madera, y encierra minas de oro. Los habitantes son mahometanos.

ANAM, peq. C. del Indostan, estado del Su-bahdar del Aude, situada á 9 1/2 leg. S. O. de Laknau. Lat. N. 26° 34′; long. E. 84° 4′.

ANAMABOA, pueblo de la Guinea superior (v. ANAMABOE).

ANAMARIS, r. lug. del Brasil, en la provincia de Pará, situado á orillas del Madera, á 32 leg. de la union de este rio con el de las Amazonas, por los 6° lat. S. y por los 56° long. O.

ANAMBAS, tres grupos de islas situadas entre Borneo y la península de Malaca. Se distinguen por Anambas del N.; Anambas del centro, y Anambas del S. Las Anambas del centro situadas por los 3° lat. N. y por los 99° 42′ long. E., son las mas considerables. Estas islas son poco conocidas, sus habitantes son Malayos.

* ANAMIS, r. que baña la Caramania y desagua en el golfo pérsico. Nearco, general de la flota de Alejandro, desembarcó cerca de su embocadura para hacer descansar á sus tropas. Su nombre es actualmente *Minia*.

ANAMOAKA ó ROTTERDAM, isla del Grande Océano, que hace parte del archipiélago de las islas de los Amigos, y está situada al N. N. E. de Tongatabu. Lat. S. 20° 10′; long. O. 171° 18′. Su forma es triangular; cada uno de sus costados tiene como 1 2/3 leg. de largo. Está rodeada de pequeñas islas, de bancos de arena, y de escollos que se adelantan mucho en el mar. Abel Tasman la descubrió en 1643, y le dió el nombre de Rotterdam. Tiene buena aguada, pero no está tan bien cultivada como otras islas del grupo; sin embargo las batatas, las ananas, los plátanos, los cocos y el árbol del pan son en ella abundantes. Contiene dos volcanes y una grande laguna salada. Hermosas alamedas conducen á las principales casas. Su poblacion puede ascender á unos 2.000 hab. Las mugeres de esta isla son hermosas, vivas y joviales. Todavía hay isleños que se acuerdan del primer navegante que abordó en su isla.

ANAN, r. de los reinos de Siam y de Annam. Algunos autores pretenden que comunica con el May-Kang ó May-Guam, pero esta union es muy dudosa.

ANAND-DIDJEL, distr. del Belutchistan, en el Mekram, situado al N. de Kotch-Gandavah.

ANANES, peq. islas del archipiélago griego, en la Turquía asiática, al S. O. de Milo. Lat. N. 36° 32′ 45″; long. E. 27° 51′ 6″.

ANANITHAD, lago de la América septentrional. Lat. N. 62°; long. O. 99°.

ANANTPUR, ANANTPOOR, peq. C. del Indostan inglés, presidencia de Bengala, antigua prov. de Oryzah, sit á orillas del Bitorny á 16 leg. N. de Kottack.

ANANTPUR, ANANTPOOR, peq. C. del Indostan inglés, presidencia de Madras, antigua provincia de Balaghat; situada á 24 leg. N. E. de Tchiteldrug, á 36 3/4 leg. N. N. E. de Seringapatam. Lat. N. 14° 45′; long. E. 81° 10′. Los Ingleses la tomaron en 1783, y saquearon en castigo de la detencion de un parlamentario. Los Mahratas la conquistaron en 1791, y luego la cedieron á los Ingleses.

ANANURI, C. de la Rusia asiática; gobierno de la Georgia, distrito de Kartalinia; situada á 9 1/2 leg. N. de Tiflis, á la derecha del Arkala, cerca del Aragvi, en el camino militar de Tiflis á Mosdok. El fuerte está rodeado de casas habitadas por Georgianos y Armenios. Estas son muy bajas y en parte subterráneas. Los Rusos imponen cuarentena á los viageros que han comunicado con los pueblos del Cáucaso, infestados con frecuencia por la peste. En sus alrededores se encuentra un manantial de agua salada. Lat. N. 41° 57′; long. E. 47° 57′.

ANAPA, C. fortificada de la Rusia europea en la Circasia, en la costa del mar Negro, á 11 leg. S. O. de Taman y del estrecho de Temikate. Lat 44° 54′ 52″, long. E. 40° 58′ 8″. Tiene poco mas de 1/2 leg. de circuito y un buen puerto. Los Turcos la fortificaron en 1784, cuando los Rusos tomaron posesion de la Crimea y de la isla de Taman, y sirvió de refugio á los habitantes y fugitivos de esta última parte. Los Rusos la ganaron por asalto en 1791: despues fué devuelta á los Turcos, que aumentaron sus fortificaciones. Por un tratado subsiguiente, los Rusos han adquirido la posesion de esta ciudad, que hace un comercio bastante importante en cera, miel, lana y pieles.

ANAPHI, isla del archipiélago Griego. (v. NANPHI.)

ANAPO, *Anapus*, peq. r. de Sicilia que nace cerca de los muros de Buscemi, á 6 1/2 leg. O. de Siracusa, y desagua en el gran puerto de esta última ciudad, despues de haber recibido las aguas de la fuente Cyanea.

ANARADJAPURA, C. de Ceylan, situada á 21 leg. N. de Candi, y á 17 O. S. O. de Trinkemala.

* ANAS (*Guadiana*), r. de Esp. (V.)

ANAS, lug. de Esp., prov. de Asturias, concejo de Coaña, parroquia de Mohias. (V.)

ANAS, lugar S. de Esp., prov. de Cataluña, corregimiento y á 12 3/4 leg. de Talarn y á 42 de Barcelona que es su puerto habilitado mas próximo.; obisp. de Urgel y del marquesado de Pallars. A. O. 101 hab. Sit. en terreno montañoso. Prod.: cent. y

Digitized by Google

pastos.

ANASTASIA (SANTA), isla del Océano Atlántico en la costa oriental de la Florida, entre la barra de Matanzas y el puerto de San Agustin. Tiene 2 2/3 leg. de largo.

ANASTASIA (SANTA), lug. del reino de Nápoles, prov., distr. y á 2 leg. E. de Nápoles, cab. de territorio.

ANASTASIO (SANTO), r. del Brasil, provincia de San Pablo: nace en la sierra de Ibotucatu, y desagua en el Paranna, despues de un curso de 38 leg. del E. al O.

ANATAJAM, isla del archipiélago de las Marianas, sit. entre Saypan y Sariguan. Su circunferencia es de 2 2/3 leg. Aunque fértil, carece de agua dulce, y es inhabitada. Lat. N. 13° 44′, long. E. 167° 48′.

ANATALU, cabo de la parte N. O. de la isla Dahlak, en el mar de la Arabia. Lat. N. 16°, long. E. 43° 22′.

ANATOLIA (SANTA), V. del reino de Nápoles, prov. del Abruzo Ulterior 2.°, distr. de Civitá Ducale, territorio de Borgo, situada á 4 leg. S. S. O. de Aquila.

ANATOLIA (derivado del griego *anatolé*, levante), pais del Asia occidental que comprende una parte de la peninsula conocida en la historia con el nombre de Asia Menor. Los Turcos dan á esta porcion de la peninsula el nombre de Anadoli. Bajo esta denominacion comprende tambien algunas veces el conjunto de sus provincias asiáticas.

La Anatolia se estiende desde los 36° 2′ hasta los 42° 28′ lat. N., y desde los 30° 15′ hasta los 40° long. E.: confina al N. con el mar Negro; al N. O. con el estrecho de Constantinopla, el mar de Mármara y el estrecho de los Dardanelos, que la separan de Europa; al O. y al S. con el Mediterráneo; al S. E. con la Caramania, y al N. E. con el bajalato de Sivas. De lo que resulta que linda por tres costados con el mar. Tiene 168 leg. de largo y 72 de ancho. Su superficie, sin las islas, pero comprendiendo los sandjiacatos que hacen parte del gobierno del capitan-Bajá, es de 5.437 leg. cuadradas.

El interior es muy montañoso. Las costas son generalmente bajas: por la parte del archipiélago forman continuas ondulaciones por sus muchas ensenadas y bahías. Una cordillera muy alta, ó mas bien una ramificacion del Tauro, que viene de la Caramania, penetra en la Anatólia; la cual se divide en dos ramificaciones al O. de Ak-Cher. La del S. se adelanta hácia el golfo de Satalia, con el nombre de Ramadan Oglu Balkanler, y termina en el cabo Kilidonia. Se observan al E. de Satalia, el Takht-Ali, que se eleva á mas de 9.100 pies sobre el nivel del mar; el Baba-dagh, en donde se ve el Kestenusdagh (*Mesogis* de los antiguos), el Berki (*Tmolus*); el Buzdagh (*Sipylus*) el Ma-Rami-Arbain, los cuales llegan todos á la linea de las nieves perpétuas, y se adelantan igualmente hácia el archipiélago. De la ramificacion septentrional del Tauro que va al N. (Murad-dahg), se desprenden dos sierras al O. La meridional atraviesa el Sandjiacato de Sighla, y termina en el cabo Cara-burun: la septentrional llamada Kutges, corre desde luego paralela á la primera, despues se separa de ella, y termina al S. cerca de Manisa y del archipiélago, y al N. va á dar fin en el mar de Marmara. A esta última sierra pertenecen tambien el monte Ida y el Gángara. La sierra mas septentrional de esta ramificacion es el monte Kechich-dagh ó el Olimpo. Las montañas al E. en los sandjiacatos de Boli, de Angora, de Castamuni y de Tehangri, parecen pertenecer mas bien al anti-Tauro que al Tauro, aunque dependen visiblemente del último. Se distingue tambien allí el Kuset-el-Ghas (*Olgassis*), el Almadagh y sus elevadas cimas, que terminan en el cabo Indjeh. El Ala-dagh finaliza en las orillas del mar Negro, en el cabo Kilimili: estas montañas son generalmente de naturaleza caliza. Las unas, en particular las de la orilla del mar Negro, están pobladas de bosques de robles y otros árboles que mantienen constantemente su verdor; las otras son peladas, á lo menos en sus cumbres; pero todas tienen escelentes pastos y abundan en fuentes. Algunas de ellas son muy altas. Los principales cabos son: el Indjeh, el Kerempeh, el Kilimili, el Baba y el Kirpeh, en el mar Negro; el Murdu y el Dere-Burun en el de Mármara; el Baba, el Koloni, el Cara-Burun, el Kurko, el Krio y el Velpa, en el archipiélago; el Kuili, el Kilidonia y el Anemur en el Mediterráneo. La costa septentrional bañada por el mar Negro, tiene 88 leg. de largo. Es alta y forma pocas ondulaciones, á escepcion de la bahía de Erekli, ni tiene golfo alguno importante. Desembocan en ella el Kizil-Ermak, el Sinope, el Kerd, el Bartin (*Parthenius*), el Milan, (*Hipius*), el Falcós (*Billæus*) y el Sakaria (*Sangarius.*) El Nilufar, el Nikabitza, el Satal-Dere (*Æsepus*), el Usvola (*Granicus*), desaguan en el mar de Mármara. La costa del archipiélago muy cortada y de 40 leg. de largo recibe las aguas del Grímalki ó Kaiki, del Kodos (*Hermas*), y del Meinder (*Meandros.*) El Araki (*Imyrus*) y el Dondé tienen su embocadura en la costa del Mediterráneo. Los principales lagos son el Idghirdir, el Tchan, el Atais, el Carahisar, el Efnanghi y el Isnik; pero son de poca consideracion. En todo el pais se encuentran fuentes minerales.

El suelo de la Anatólia, bastante fértil, es generalmente propio para el cultivo de viñas y olivos, encontrándose en ella terrenos compuestos de una arcilla negra buena para cereales. Las costas del mar Negro están casi enteramente cubiertas de una arena blanca, á la que le sucede luego un suelo muy feraz. Las montañas formadas de piedra caliza, de creta, de esquisto y de trapo, son en general bien arboladas. En algunas partes de terrenos volcánicos se ven cavernas que vomitan fuego y chorros de nafta. El clima es templado, pero mas caliente que frio; so-

Digitized by Google

lo nieva en las montañas, cuyas cimas están á menudo cubiertas de nieve en el invierno, mientras que en los llanos y valles no se interrumpe jamas la vegetacion. Las lluvias en esta estacion son á veces estraordinarias. El calor en junio, julio y agosto es escesivo; los campos que no pueden regarse, quedan entonces sin producir. Los habitantes de los valles, en particular de los inmediatos al Mediterráneo, dejan sus casas y buscan en las montañas el aire fresco. Los vientos de mar, particularmente el llamado allí imbat, templan sin embargo los calores del verano; el jaloque incomoda á los habitantes de las costas occidentales. En verano llueve rara vez; los rocios son abundantes, refrescan la tierra y reaniman los árboles frutales. El aire es puro y sano. La peste causa á veces estragos de consideracion. El suelo propio para toda clase de cultivo, está en estremo descuidado. La cosecha de granos alcanza apenas al consumo. Jamas se estercolan las tierras, y no obstante el trigo y los demas cereales dan 30 por uno. A lo largo de muchos rios se cultiva el arroz, á pesar que viene bastante de Egipto. Se ven allí muchas huertas y vergeles; las legumbres, las hortalizas y los melones son escelentes; las uvas, los higos y las cerezas tienen un gusto esquisito: la mejor calidad de estas últimas es indígena de la costa del mar Negro. Se hacen tambien vinos de toda especie, aunque por lo comun no se conservan. El comercio principal consiste en tabaco, cáñamo, lino, rubia, añil, amapola, ajonjolí, aceituna, azafran, y en particular algodon herbaceo. Los territorios vecinos al mar Negro están poblados de robles, cipreses, olmos y abetos. Una parte de la cordillera del Tauro cerca del Mediterráneo es igualmente muy arbolada. En los alrededores del archipiélago crecen el boj, el madroño y el terebinto; y en los del Sinopa se hace mucha brea. Aunque haya muchos y fértiles pastos, se cria sin embargo poco ganado. Los caballos son en general de muy buena casta. Los mulos y los asnos son fuertes: tambien se crian allí camellos. Para trabajar las tierras se emplea en algunas partes el búfalo. Los quesos vienen de los alrededores del mar de Mármara; y son de mala calidad. La lana es mediana, escepto en las cercanías de Angora, en donde las cabras tienen un pelo largo y suave como semejante al de los gatos y conejos del mismo pais. La miel y la cera abundan en las costas del mar Negro y de Mármara. Las liebres, los ciervos, las gazelas y los gamos son muy comunes, así como las aves de paso, en especial las codornices. Los rios abundan en pescado. Los puertos del mar Negro abastecen á Constantinopla de pesca salada. Dicho pais abunda en minas de cobre, plomo y hierro y en canteras de mármol, yeso, cal y piedra sillar; tiene tambien lagos y pantanos salados, de donde se estrae el salitre y escelente arcilla blanca y muy fina, conocida con el nombre de espuma del mar. Tiene así mismo muchas fábricas de tejidos de seda y algodon, y se trabajan gran cantidad de gorros, medias y guantes; recamados de oro y de plata, telas de algodon, cobertores, velamen, tafiletes, pipas, peines, cucharas, etc. La cosecha de seda es muy abundante.

A pesar de las escacciones de los gobernadores, los habitantes de la Anatólia disfrutan de un bien estar poco comun en el imperio otomano. El comercio es muy activo, consite en lana, pelo de camello, pelo de cabra de Angora, vello de cabra llamado *Tiftik*, algodon, pieles y lenguas de búfalo, pieles de liebre, seda, cera, madera, nuez de agalla, trementina, espuma de mar, manufacturas, frutas, trigo, sosa, miel, manteca, vino, arroz, etc.

El paso de las caravanas contribuye mucho á la circulacion del metálico. Esta parte del imperio otomano es la mas poblada. Los Turcos forman las cuatro quintas partes, y los Griegos y Armenios el resto de la poblacion. En el interior se encuentran tribus de Turcomanes errantes, que tienen habitaciones fijas en invierno y cultivan la tierra. Los Judíos son muy pocos. Los idiomas principales son el turco, el griego, el armenio, y en las ciudades de comercio la lengua italiana y la francesa.

La Anatólia está gobernada por un Beglerbeg que reside en Kutahie. Los Turcomanes tienen un gefe que manda casi como soberano en los paises comprendidos entre la costa del O., la Sakaria y el Kizil-Ermak: dicho gefe es uno de los sucesores de Cara-Osman-Oglu: puede poner 30.000 hombres en campaña y paga un tributo á la Puerta.

La Anatólia se divide en 17 sandjiacatos, tres de los cuales hacen parte del gobierno del capitan-Bajá.

ANATOLI CAWAK, castillo de la Turquía asiática, sit. en la entrada del mar Negro, en la costa de la Anatolia, sandjiacato de Kodjad-Eili en frente de Rumili Cawak y destinado á la defensa del canal de Constantinopla. Cerca de este castillo, al S. O., se ve una hermita en la montaña del Gigante, cuya altura es de 630 pies.

ANATÓLICO, peq. C. de la Turquía eur., en la Romelia, á orillas de un golfo, al E. de la embocadura del Aspropotamos. Está bien edificada sobre estacas en medio de pequeñas lagunas. Su ensenada, que forman las islas Echinades, es grande y segura, pero llena de lodo traido por el rio; de modo que no tiene mas que 4 ó 5 pies de profundidad.

ANAUL, peq. C. del Indostan ingles, presidencia de Bombay, antigua provincia de Gudjerat, sit. á 9 1/3 leg. S. E. de Surat y á 8 del mar, mas abajo y cerca de la bahía de Cambaya.

ANAURA-PUCÚ, r. de la Guyana portuguesa, que nace en las montañas del N., y despues de un curso de cerca de 20 leg. del N. O. al S. E., desagua en el rio de las Amazonas, cerca de su embocadura, á 8 leg. S.

Digitized by Google

de Macapa.

ANAUX, r. de la capitanía de Caracas, prov. de Venezuela, uno de los cuatro que proveen de agua á la ciudad de Caracas. Nace en las montañas situadas entre esta ciudad y el puerto de Guaira, corre al S., y entra en el Guaira, cerca de la capital.

ANAYA, lug. R. de Esp., prov., obisp. y á 3 leg. O. de Segovia, partido de Alba de Tormes, sesmo de San Millan: A. P. 116 hab. Sit. en terreno llano y saludable, á or. del rio Moros. Prod.: granos, algarrobas, buenos garbanzos, sandías y melones. Industria: cardar é hilar lana, para las fábricas de paños de Segovia y Santa María de Nieva.

ANAYA DE HUEBRA, lug. R. de Esp., prov. y obisp. de Salamanca, partido de Alba de Tórmes, 4.º de Baños. A. P. Pobl. 116 hab. Sit. á or. del arroyo que se incorpora con el rio de su nombre. Prod.; granos, legumbres, vino y ganados. Dista 8 leg. de la capital.

ANAYO (SANTA MARIA DE), parroquia de Esp., prov. de Asturias, concejo y arcipr. de Piloña, arcedianato de Villaviciosa, obisp. de Oviedo. Pobl. 585 hab. Tiene una iglesia matriz. Sit. en parage alto, despejado y sano, al N. y á 1 1/4 leg. de la villa de Infiesto, capital del concejo. Se compone esta feligresía de 4 lugares. Prod.: granos, maiz, habas y castañas, y mucha escanda: se hace en ella sidra, y cria ganado vac., lanar, cabr., de cerda y caballar.

ANAZ, lug. R. de Esp., prov., obisp. y part. de Santander, merind. de Trasmiera, junta de Cudeyo. Procurador P. 102 hab. Sit. a or. del Pamanes, cerca de su nacimiento. Prod.: granos y ganado.

* ANAZARBA, ciud. de Cilicia, patria de Dioscórides.

ANAZEH, tribu de Beduinos, en la Turquía asiát., que habita en el desierto de la Siria al E. de Damasco, y se estiende hasta las inmediaciones de Bagdad.

ANAZELITZAS, C. de la Turquía eur. (v. LEPENI.)

ANAZYRI, peq. lug. de la Turquía eur. en la Morea, sit. á 1 2/3 leg. de Kalamata. Encierra una antigua torre que sirve de alojamiento á los estrangeros. A alguna distancia al E. se ven las ruinas de un templo.

ANBAR, C. del Afghanistan, prov. y á 16 leg. S. O. de Balkh.

ANBAR ó ANBARY, C. fortificada de la Tartaria independiente, estado y á 7 1/4 leg. N. E. de Khiva, sit. á or. de un brazo del Djyhun. Está circuida de murallas, y no tiene mas que una puerta. Su territorio contiene mas de 40.000 hab., la mayor parte Turcomanes.

ANBAR ó PERI-SABUR, PERI SABORAS, C. de la Turquía asiát., bajalato de Bagdad, sit. en la márgen izquierda del Éufrates, á 12 leg. O. de Bagdad. Khaled teniente del Califo Omar, la tomó en 632, y Abul-Abbas-Saffah, el primer califa de la raza de los Abasidas, la reedificó.

ANCA, jurisdicion S. de Esp. en Galicia, prov. y á 4 leg. de Betanzos, arzob. y á 13 de Santiago. Se compone de 2 feligresías, que son San Pedro de Anca, y San Andres de Viladonelle, en cuyos respectivos artículos se hallarán su poblacion, situacion y producciones.

ANCA (SAN PEDRO DE), felig. S. de Esp. en Galicia, prov. y á 4 leg. de Betanzos, arzob. y á 13 de Santiago, jurisd. de su nombre. A. O. 760 hab. Entre este pueblo y el de Neda y los rios Velelle y Narahio, se hallan unas ruinas que se cree son las del pueblo llamado por los Romanos Lebunca.

ANCARES, valle de Esp., prov. de Leon, part. de Ponferrada, cuya jurisd. comprende 8 pueblos, que son: Lumeras, Villarumil; Espinareda, Suertes, Tejedo, Pereda, Candin, y Soibeyra con una parroquia cada uno, escepto el de Candin que solo tiene una hermita: se gobierna por un A. P., y todo el valle por otro ordinario. Está situado entre dos grandes montañas. Sus naturales pasan á Galicia en el invierno, en donde unos se ocupan en traginar pescado, sardina etc., y otros toman géneros y los llevan sobre sus hombros de mercado en mercado. Sus producciones se reducen al ganado lanar y vacuno, legumbres y pastos. La industria está limitada á algunos telares de lienzo y lana para su uso, y arriería. Tiene tambien minas de algunos metales y una fuente de agua mineral. Este pais es muy frio, pero sano. Riéganlo dos rios, el uno nace en las sierras de Suertes y el otro en las de Tejedo, cuyas aguas fertilizan todos sus prados: hay sobre ellos 8 puentes de madera y ambos se reunen antes de llegar á Lumeras.

ANCASTER, lug. de Inglaterra, condado de Lincoln, division de Kesteven, Wapentake ó partido de Loveden, sit. á 2 leg. N. E. de Grantham. En otro tiempo era un acantonamiento romano llamado *Crococalana*. Una grande via romana atraviesa una colina hasta este pueblo, en donde se hallan muchas ruinas antiguas y los vestigios de un castillo rodeado de un foso y de una muralla. Pobl. 439 hab.

ANCEAAS, V. R. de Portugal, prov. de Tras-os-Montes, com. y á 4 leg. O. de Torre Moncorvo, arzob. de Braga. Tiene un J. O. y vereadores. Pobl. 210 habitantes. Sit. en la eminencia de un monte entre los rios Sabor y Tua, y á 1 leg. N. del Duero. Su término consta de 17 feligresías, y en ellas tiene 7.513 hab. El clima es frio y su término solo produce trigo, algun vino, y cria ganado y caza. En los lugares situados cerca de los rios Duero y Tua se coge algun aceite que se estrae con otros productos de la provincia por el puerto de Fortuna en la confluencia de este rio con el Duero, por el cual se baja á Porto desde donde se importa sal, fierro y otras mercaderías.

ANCEAON, V. S. de Portugal, prov. de la Beira, com. de Arganil. Tiene J. O. y

Digitized by Google

vereadores. Pobl. 1.876 hab. Tiene casa de misericordia y un hosp. Sit. á 6 leg. S. E. de la ciudad de Coimbra, al pie de la sierra á que da nombre, en un valle fértil. Prod.: granos, aceite, frutas, gan. y caza.

ANCEIS, ald. R. de Esp. en Galicia, prov. de la Coruña, jurisd. de Creudes, arzob. de Santiago, arciprestazgo de Faro, de la parroquia de San Juan de Anceis.

ANCEIS (SAN JUAN DE), lug. R. de Esp. en Galicia, prov. y á 2 leg. de la Coruña, jurisd. de Crendes, arzob. de Santiago, arcipr. de Faro, sujeto al corregimiento de la capital. Pobl. 565 hab. Su parroquia se compone de las aldeas de Altamira, Anceis, Mercuin, Picardos y Soane. Sit. en el camino real que de la Coruña va á Santiago. Para sus producciones é industria (V. SANTIAGO DE SIGRAS.)

ANCENIS, C. de Francia, departamento del Loire-Inferior (Bretaña), cabeza de distrito y territorio, sit. en un pais fértil, á 6 leg. E. N. E. de Nantes. Tiene un tribunal de 1.ª instancia y un registro de hipotecas: un hermoso colegio, un hosp. y un cuartel. Las embarcaciones que navegan en el Loire frecuentan su pequeño puerto. Comercia en vinos, vinagres, aguardientes y maderamen que espide para Nantes. Pobl. 3.000 hab. Era la antigua *Ancenisium* capital de los Ammitas. Su distrito se divide en cinco territorios, Ancenis, Ligné, Riaillé, Saint-Mars-la-Jaille y Varades. Encierra 28 lugares y 45.234 hab. Tiene minas de ulla y fragua de consideracion.

ANCERVILLE, V. de Francia, departamento del Meuse (Lorena), distrito y á 3 1/4 leg. S. S. O. de Bar-le-Duc, cab. de territorio. Pobl. 2.200 hab.

ANCES, lug. de Esp., prov. de Asturias, concejo de Tineo, parroquia de San Estévan de Bustello. (V.)

ANCEU (SAN ANDRES DE), feligresía S. de Esp. en Galicia, provincia y obisp. de Tuy, jurisd. de Sotomayor. A. M. y A. O. Pobl. 585 hab. Sit. sobre una loma, que corre de N. á S. Prod.: maiz, cent., mijo, robles y cudesos, y tiene buenos esquilmos.

ANCEY, lug. de Francia, departamento de la Costa de Oro (Borgoña), distr. y á 2 3/4 leg. O. de Dijon, territorio de Sombernon. Produce buenos vinos.

ANCHIALE, C. de Cilicia al S. O. del Tarsus, en donde se hallaba el sepulcro de Sardanápalo el último y el mas afeminado de los reyes Asyrios, el cual puso fuego á su mismo palacio y pereció en el con sus mugeres, eunucos y tesoros para no caer vivo en manos de sus súbditos el año 817 antes de J. C. Decse que su epitafio fué concebido en en estos términos: *Ede, bibe, lude, cætera nihili sunt.*

ANCHOLME, r. de Inglaterra, que nace en el condado de Lincoln, cerca de Market-Raisin, corre del S. al N., y desagua en el Humber, cerca de Ferraby, despues de un curso de 6 1/2 leg. Sus aguas forman el canal del mismo nombre, que se construyó en 1802 y empieza en Kingerby.

ANCHOR, isla del Grande Océano, sit. en la entrada de la bahía de Dusky, en la Nueva Zelandia. En la costa N. de esta isla se encuentra una ensenada, y un banco formado por una roca en su entrada y en la parte O. Lat. N. 45° 46', long. E. 169° 56'.

ANCHOR, punta de la costa occidental de la América septentrional, en la márgen oriental de la bahía Cook. Lat. N. 59° 39', long. O. 147° 22'.

ANCHORIZ, lug. R. de Esp. en Navarra, tercer partido de la merindad de Sangüesa, obisp. de Pamplona, valle de Esteribar. A. O. 30 hab. Sit. en una llanura á la derecha del rio Arga. Prod.: trigo, avena y otros frutos.

ANCHS ó ANCS, lug. ab. de Esp., prov. de Cataluña, corregim. y á 6 leg. de Talarn, y 35 1/2 de Barcelona, obisp. de Urgel. A. O. 73 hab. Sit. en terreno montañoso. Prod.: cent. y pastos. Industr.: ganadería.

ANCHUELA DEL CAMPO, ald. R. de Esp., prov. de Guadalajara, part., obisp. y á 13 leg. de Sigüenza, sesmo del campo. Reg. P. 286 hab. Sit. en terreno áspero y montañoso. Produce tan solo lo necesario para el consumo de su corta poblacion.

ANCHUELA DEL PEDREGAL, ald. R. de Esp., prov. de Guadalajara, part., obisp. y á 13 leg. de Sigüenza, sesmo del Pedregal. A. P. 254. hab. Sit. en una llanura. Prod.: granos, garbanzos, guisantes, yeros y alguna fruta. Tiene buenos montes de encina, roble y pastos. Industr.: ganado y arriería.

ANCHUELO, V. R. de Esp. en la Alcarria, prov. de Madrid, arzob. de Toledo, part. y á 1 1/2 leg. de Alcalá de Henares. A. O. 483 hab. Sit. en un valle entre dos elevados cerros. A distancia de 1 leg. por la parte del N. pasa el rio Henares, y á la de 1 1/2 por S. el rio Tajuña. Prod.: granos, vino y aceite.

ANCHURAS (LAS), V. S. de Esp., prov. de Toledo, part. y á 12 leg. de Talavera. A. O. 470 hab. Sit. en los montes de Toledo y en el camino que conduce desde el puerto de San Vicente al Horcajo de la Sierra. Prod.: granos, vino y gan., particularmente de cerda.

ANCILES, ald. R. de Esp., prov. de Aragon, part. y á 9 leg. de Benavarre; obisp. de Barbastro. A. O. 31 hab. Sit. cerca del rio Esera, en el valle de Benasque. (V.)

ANCILES, V. S. de Esp., prov. y á 11 1/2 leg. de Leon, es cuenta y del concejo de Valdeburon. A. O. 291 hab.

ANCIZAN, peq. C. de Francia, departamento de los Altos-Pirineos (Bigorra), distr. y á 4 3/4 leg. S. S. E. de Bagneres de Bigorre, territ. y á 1 leg. S. S. O. de Arreau. Se encuentra en su término, al pie del picacho de Arbizon, una masa considerable de pirita arsénica blanca que se emplea en lugar de oropimente. Tambien se hallan en él piedras de esquisto, que parece contienen mucho cobre hepático y ocre amarillo. Celebra una féria anual el 25 de noviembre. Pobl.

Digitized by Google

667 habitantes.

ANCLAM, C. de Prusia. (v. ANKLAM.)

ANCLIFFE, ald. de Inglaterra, condado de Lancaster, hundred ó partido del Derby occidental, parroquia y á 2/3 de leg. de Wigan. Tiene un pozo que cuando se vacia, hierve el agua, siendo así que su temperatura ordinaria es bastante baja: acercando una luz, el vapor que sale del pozo se enciende y arde como si fuese espíritu de vino. Esta llama dura muchas horas, y aun un dia entero, dando calor suficiente para hacer hervir el agua.

ANCLOTE, peq. isla del Océano Atlántico, cerca de la costa de la Florida, entre la bahia San Jose, y el Rio San Pedro, á 12 3/4 leg. N. de la bahía de Espíritu Santo.

ANCO, V. del Perú, situada á 16 leg. E. S. E. de Huamanga. Pobl. 1.200 hab.

ANCOBRA, r. de la Guinea superior. (v. SINNIA.)

ANCOCUS ó NORTHAMPTON, peq. r. de los Estados-Unidos, estado de Nueva-Jersey, condado de Burlington: nace al S. de este estado, cerca de Monrose, pasa por Mount-Holly, en donde es navegable hasta que entra en el Delaware, á 1 2/3 leg. E. de Burlington, despues de un curso de 6 1/2 leg. del S. E. al N. O. Por este rio se trasporta una cantidad considerable de maderamen.

ANCOLA, distr. del Indostan, division septentrional del Kanara, que se estiende entre los 13 y 15° lat. N. Es el mas considerable de los que componen el Haiga, pais comprendido entre Onore y Gaukarna.

ANCOLA, C. del Indostan ingles; antigua provincia del Kanara, sit. á alguna distancia del mar. Tiene un pequeño puerto, y se hace en él un grande comercio.

ANCOMASA, peq. C. de la Guinea Superior, reino de Asin, sit. á 13 1/2 leg. del cabo Corso, en el camino de esta factoria al reino de Achanti.

ANCONA, r. de la parte oriental de la Abisinia: nace en las montañas de Lasta y desagua en el Anazo, despues de un curso de 4¼ leg. al S. E.

ANCONA, delegacion de los Estados Pontificios, formada de una parte de la que antes era Marca de Ancona. Linda al N. y al O. con la delegacion de Urbino; al E. con el mar Adriático; y al S. con la delegacion de Macerata. Tiene 11 1/4 leg. de largo, y 5 de ancho, y su superficie es de 42 1/4 leg. cuadradas. Su poblacion en 1817 era de 147.355 hab. La superficie de esta delegacion es montañosa; una cordillera de los Apeninos la atraviesa en toda su estension. Sus valles regados por el Esino, el Musone, el Aspido y el Misa, son fértiles en cereales y frutas. Prod.: tabaco, seda y mucho ganado de lana y cerda. El aire es puro y sano. Los habitantes son muy industriosos.

ANCONA, *Picenum*, C. de los Estados-Pontificios cabeza de la delegacion, sit. á 6 1/2 leg. N. N. E. de Macerata y á 39 N. N. E. de Roma. Lat. N. 43° 37′ 4″; long. E. 17° 11′ 40″ en el Lazareto: y 43° 37′ 49″, lat. N., 17° 11′ 30″ long. E. en la linterna.

Es residencia de un tribunal civil, de otro de 1.ª instancia y de un obispado. Está edificada en forma de anfiteatro en la pendiente de una colina, que entra en el golfo de Venecia, y está como encerrada entre otras dos colinas que se prolongan hasta la orilla del mar; las cuales tienen una ciudadela importante y un fuerte. El puerto, obra de la naturaleza, fué mejorado y hermoseado por Trajano: es profundo, pero está espuesto áegarse. Sobre uno de sus muelles se eleva un arco triunfal en honor de este emperador, y otro en honor del Papa Benedicto XIV, protector de esta ciudad. Está bien edificada, pero sus calles son estrechas. Se ven en ella el palacio del gobierno, la casa consistorial, la catedral, edificada en el estremo del cabo, sobre el lugar de un antiguo templo de Vénus. Tiene 10 iglesias, un colegio, 2 hospitales, 16 conventos y un lazareto. Ancona es la ciudad mas mercantil de toda la costa oriental de Italia, y depósito de las mercancías de Europa y levante. Comercia en granos, lana, pieles, seda, velamen, galleta, jabon, alumbre, azufre y frutas. Es una plaza de cambio que tiene relaciones con las principales ciudades de Europa; Clemente XII la declaró puerto franco en 1732. Industria un refino de azúcar, una fábrica de albayalde y otra de jabon. Celebra una féria anual el 20 de agosto. Pobl. 30.000 hab., de los cuales 5.000 son judíos, que habitan en un cuartel particular.

Ancona fué fundada hacia el año 400 antes de J. C., por una colonia de Siracusanos que huian del tirano Dionisio. Los Godos la destruyeron, y Narsés la reedificó. En 1532, era independiente bajo la proteccion de los Pontífices; temiendo las incursiones de los corsarios, permitió que Benedicto XIV construyese en ella una ciudadela, y perdió poco á poco su independencia. En las últimas guerras, los Franceses la tomaron, y ocuparon largo tiempo. En 1799 el general Mounier sostuvo en ella un sitio contra fuerzas infinitamente mayores, y no capituló sino despues de la mas gloriosa defensa. Los Austriacos la entregaron á los Franceses en enero de 1801, y estos al Papa en junio de 1802.

ANCON DE SARDINAS, bahía de Nueva-Granada, en la costa del Grande Océano. Es muy abierta lo que la espone á las corrientes. Lat. N. 1° 30′ long. O. 75° 18′.

ANCORA, arroyo pequeño de Portugal, nace en la sierra de Arga y forma una barra defendida con un fuerte llamado de Lagarteyra.

ANCORA, peq. isla en la costa del Brasil, provincia del Rio-Janeiro situada á 6 1/2 leg. N. del cabo Frio.

ANCORADOS (SAN PEDRO DE), felig. E. de Esp. en Galicia, prov. y arzob. de Santiago, jurisd. de Tabeyros, J. O. Pobl. 254 hab. Sit. y prod. (v. SANTA MARIA DE PARADELA.)

ANCORADOS (SANTO TOMÉ), feligresía E. de Esp. en Galicia, prov. y obisp. de Santia-

Digitized by Google

go, jurisd. de Tabeyros. J. O. Pobl. 232 hab. Sit. y prod. (v. SANTA MARIA DE PARADELA.)

ANCORAIMES, V. del Vireinato del Rio de la Plata, sit. en la margen oriental del lago Titicaca, á 4 leg. N. de Achacache, y 27 N. O. de la Paz.

ANCOVA, pais del interior de la isla de Madagascar. Confina al O. con las montañas de Ambotsimenes, y al E. le baña el Manguron. El aire es puro, sano y algo frio. Este pais está desprovisto de leña, y se emplea en su lugar rastrojo y estiercol de buey: las producciones son arroz y algodon. Se crian en él bueyes y carneros de una ancha cola. Los naturales son bastante blancos, grandes y bien hechos; tienen el pelo largo y liso. Son muy industriosos, esplotan minas de hierro y plomo; saben dar barniz al vidriado con este último metal; imitan con la mayor facilidad los objetos que ven de fabricacion estrangera, tejen muchas telas de buena calidad, en particular las llamadas de *Cilin*, por una pieza de las cuales se ha llegado á dar un esclavo; tambien fabrican pólvora: el comercio de esclavos es muy activo entre ellos. Este pais dividido en dos partes, está gobernado por dos gefes, que á pesar de ser parientes, se hacen continuamente guerra. La capital del mas poderoso de dichos gefes, es Tanana-Arrivu, que significa *mil lugares reunidos* que contendrá unos 25.000 hab.

ANCRUM, parroquia de Escocia, condado de Roxburgh, presbiteriato y á 1 leg. N. N. O. de Jedburg, en la confluencia del Ale y del Teriot. En 1544 se dió en sus cercanias una batalla entre los Ingleses y los Escoceses. Pobl. 1389 hab.

ANCRUM, C. de los Estados-Unidos, estado de Nueva-York, condado de Columbia, situada á orillas del Ancrum-creek, á 1 legua S. E. de Hudson. Indust: un establecimiento de consideracion para trabajar el hierro. El mineral se estrae principalmente de Salisburg en el Connecticut. Tiene una mina de plomo. Pobl. 3.100 hab. El Ancrum creek sale de las altas montañas al E., y corre al O. hacia el Hudson, en donde tiene su embocadura en frente de Catskill.

ANCUALA, puerto de mar en la costa N. O. de Madagascar, en frente de la isla de Nosé situado á 48 leg. N. E. de Muzangaya. Un gefe dependiente de la reina de los Seclaves lo gobierna. Este pais abunda en cera, y conchas de tortuga.

ANCUD (EL) Archipelago del Grande Oceano austral. (v. CHILOE.)

ANCUM, V. del reino de Hanóver, principado de Osnabruk, territ. y á 1 2/3 leg. O. de Bersenbruck, á 2 1/2 E. N. E. de Furstenau. Comercio de telas. Indust.: un molino de papel. Pobl. 1.051 hab.

ANCY-LE-FRANC, V. de Fr., departamento del Ionne (Borgoña) dist. y á 2 3/4 leg. S. E. de Tonnerre, cabeza de territ. En otro tiempo tenia un soberbio palacio embellecido por Nicolo, pintor del tiempo de Francisco 1. Pobl. 1.200 hab.

* ANCHYRON, (*Isnikmied*) lugar inmediato á Nicomedia, en donde murió Constantino.

ANDA, lug. R. de Esp., valle y herm. de Cuartango, prov. de Alava, obisp. de Calahorra. A. O. 57 hab. Tiene una gran cantera de mármol negro con veta blanca de buen pulimento, de la que se pueden sacar piezas de hasta 13 pies de largo. Prod.: granos.

ANDA, v. de la Rusia eur., que sale del lago de Angozero, atraviesa el de Andozero, y desagua en el Vig al N. del lago del mismo nombre, despues de un curso de 17 1/2 leg. del N. O. al S. E. hasta el lago Andozero, y del S. O. al N. E. hasta su embocadura. Separa el gobierno de Olonetz del de Arkhangel.

ANDABA, desp. S. de Esp. provincia de Soria. Esento.

ANDABAO (SAN MARTIN DE), feligresia de Esp. en Galicia, prov. y arzob. de Santiago, jurisd. de Arzua y Bendaña, á 2 leg. N. O. del primero. Tiene J. O. y 296 hab. Sit. entre los rios Tambre é Isso. Prod.; trigo, centeno y maiz.

ANDACOLLO, v. de Chile, sit. al N. del rio de Coquimbo, á 10 1/2 leg. E. N. E. de la Serena. Tiene una direccion de minas de oro de la provincia de Coquimbo. En su territorio se halla una montaña muy alta, á la cual se reunen diferentes ramificaciones de la cordillera de los Andes, y contiene una mina de oro muy celebrada.

ANDADKHAN Ó ANDEKAN, C. de la Tartaria independiente en la Grande Bukharia, prov. de Ferganah, sit. á or. del Syhun, á 12 leg. E. N. E. de Khodjend, y á 64 N. E. de Samarcanda. Tiene el fuerte al S., separado de la ciudad por un foso. Al S. O. de la ciudad se eleva el Bera-Kuh, monte alto y escarpado. El Keck que viene de las inmediaciones de Vach, corre hácia el Andekan, y se junta con el Syhun. Esta ciudad es muy grande y está rodeada de huertas. Lat. N. 41° 15'; long. E. 69° 8'.

ANDAGOYA, lug. de Esp., en el valle y herm. de Cuartango, prov. de Alava, diócesis de Calahorra. Pobl. 148 hab. Produce granos, de todas clases.

ANDAHUAYLAS, V. del Perú provincia y á 36 leg. N. O de Cuzco, y á 16 E. S. E. de Guamanga, cabeza de un distrito, situado en territorio fértil en granos, frutas y azúcar; y en el que se cria mucho ganado. A 6 3/4 leg. de esta villa se esplotaba una rica mina de plata que en el dia está llena de agua.

ANDALGALA, V. del Vireinato del Rio de la Plata, gobierno de Tucuman á 40 leguas N. O. de Catamarca. Une el lago del mismo nombre con el de Palcipia, corre 16 leg. del N. E. al S. O. y tiene 6 1/2 de ancho.

ANDALUCIA, Region de España, conocida con este nombre hace muchos siglos, y con el de Bética en tiempo de los Romanos. Está sit. entre los 36 y los 38° 40' de latitud N., y entre los 2° long. E. y los 3° 38' long. O Tiene por límites al N. las prov. de la

Digitized by Google

Mancha y Estremadura, al E. la de Murcia, al S. y al S. E. el Mediterráneo; al S. O. el Océano, y al O. el Portugal. Tiene 100 leg. de largo de E. á O. y 48 de ancho de S. á N. Este país fué muy codiciado de todos los conquistadores que han dominado en España, desde tiempo inmemorial, por las riquezas que en sí encierra, y tambien por la escelencia de su clima; lo cual fué causa de haber sido mirado, sobre todo por los estrangeros, como un país fabuloso. Despues de la destruccion del imperio de occidente, los Vándalos se fijaron en él, y por eso le llamaron algunos Vandalucía. Otros creen que este nombre viene del árabe, y significa tierra de occidente, pues los árabes, despues de la conquista de Esp., formaron en esta parte los 4 reinos de Jaen, Córdoba, Sevilla y Granada. Este último fué el que poseyeron hasta el tiempo de los reyes católicos, que lo conquistaron, reuniéndolo á la corona de Castilla, habiendo perdido antes los otros 3 en tiempo de San Fernando. La ciñe por la parte del N. atravesándola de E. á O. con alguna inclinacion al S. O. en las inmediaciones de la embocadura del Guadiana, la cordillera llamada Sierra Morena, de la cual bajan hácia el S. todos los rios, riachuelos, y arroyos que desaguan en el Guadalquivir por su or. sept., menos el Tinto y otros menores que desembocan en el Océano, y en las inmediaciones de Palos, Moguér y Huelva. Casi la misma direccion sigue la cordillera, que arrancando del confluente del Guanlamena con el Guadalimar, y en la direccion S. E. hasta Orce, del partido de Huescar, se endereza luego al occidente dividiendo este partido del de Almería, atravesando la provincia de Granada hasta la sierra de Alhama, dividiéndola de las de Córdoba, Sevilla y Cádiz hasta Ronda, donde se inclina hácia el S., é internándose un poco en esta última provincia para ir á terminar en Gibraltar. Del nacimiento del rio Guadix, en el part. de este nombre, sale un ramal de la misma sierra, en direccion de E. á O., que termina hácia Montilla y Lucena, dividiendo la prov. de Granada de la de Jaen que le cae al N. Estas dos cordilleras reunidas en la confluencia y en el curso de aquellos 2 rios por medio de algunos ramales que se desprenden de la sierra de Alcaraz hácia Puerta Segura, forman el gran valle, ó la cuenca del Guadalquivir, que recibe por su or. merid. todas las aguas que bajan hácia el N. de la segunda cordillera, menos el Guadalte y algunos otros menores, que de la sierra de Ronda, llevan sus aguas ya hácia el golfo de Cádiz, ya hácia el estrecho; y todos los riachuelos que, teniendo su orígen en la misma cordillera hácia el S., desembocan en el Mediterráneo, entre Gibraltar y el cest. de los Terreros, en el límite de la prov. de Granada con la de Murcia. Los principales de estos últimos son el Guadiaro, el Guadajoz, el Grande, el de Adra, el de Almería y el Almanzora; y de los que desaguan en el Guadalquivir, son el Genil, el Guadix, el Guadalimar, el Guadajoz y el Corbones. El Guadiana puede tambien considerarse como perteneciente á Andalucía, pues la separa del Portugal por el occidente hasta que se le une el rio Chanza, que continua dividiéndola hasta cerca de su orígen y el límite de Estremadura. El clima de esta region dividida en una infinidad de valles mas ó menos espuestos á los ardores del sol, y á la influencia de los ramales de las montañas que la cruzan en varias direcciones, unas desnudas y sin rastro alguno de vegetacion, otras pobladas de frondosos bosques, y otras cubiertas de perpetuas nieves, y que participan tambien de la accion de las aguas del mar en una costa tan dilatada; es en unas partes ardiente, sobre todo hácia las costas, en otras mas ó menos templado, y en otras deliciosísimo. Algo debe haber variado de como nos lo pintaron Homero y Estrabon, y los que antes de ellos hablaron de esta parte del mundo, cuando la llamaron los campos elíseos. En este delicioso país no hiela sino rarísima vez en las llanuras, y cuando en inviernos muy rigorosos cae un poco de nieve, se derrite inmediatamente que llega á tocar la tierra; aun en los montes inferiores cuesta mucha dificultad conservarla, al paso que en otras cimas de esta comarca resiste á los estíos mas rigorosos. Al penetrar en Andalucía desde las Castillas, se atraviesa un país cuyos productos naturales empiezan ya á indicar el influjo de un clima mucho mas templado, pero que no se diferencia demasiado de los estremos de aquellas; mas apenas acaba de atravesar el viajero las cimas de los montes Marianos, parece que se encuentra rodeado de otra naturaleza distinta de la que dejó el dia anterior. La misma colina, que en su pendiente septentrional está cubierta de jaras, tomillos antirrinos y cesilas, que indican un paralelo inferior á los 43°; esa misma esta poblada en su falda meridional de lentiscos, coscojas, anagiris y otros arbustos de los países ardientes, á cuyo pie crecen las plantas umbeliferas, malváceas y labiadas africanas. Desde la Carolina se ven cercadas todas las posesiones de fuertes pitas, y algunas palmeras que, sobresaliendo por encima de los bosques de olivos, señalan el parage en donde están los cortijos. Hasta los habitantes de las aldeas adornan sus ventanas con enredaderas, que se cubren de una inmensidad de miramelindos de color de púrpura. En las inmediaciones de Sevilla crecen al aire libre los plátanos, los eritales, el árbol del coral, y cuando se va uno acercando á las costas marítimas, ya casi ha desaparecido la vegetacion europea para dar lugar á las plantas ecsóticas, ó que se miran como tales en la flora atlántica. Los palmitos ó palmeras enanas son, digamoslo así, el vegetal indígena de esta parte de Andalucía, y así cubre todo el terr. que no le disputa el labrador. El alcaparro, el olivo silvestre llamado acebuche, y los astragalos leñosos crecen espontaneamente en algu-

Digitized by Google

nas comarcas pedregosas, y los alelíes conocidos con el nombre de viola matronal, adornan las estendidas huertas de los ricos, y los estrechos patios de los mas humildes artesanos. Por eso las poblaciones están, al tiempo de la florescencia de los árboles, embalsamadas con el delicioso perfume de los naranjales y limoneros, que unos y otros forman bosques de una prodigiosa estension; y cuando desaparece su verdor por estar cubiertos de blanquísimas flores, llega á ser casi insoportable su fragancia. El terr., aunque seco, es feracísimo, y produce tanto que apenas hay cosa necesaria á la vida ó al antojo y caprichos del hombre, que no se halle en grande abundancia. Es copiosísima la cosecha del trigo, cebada, aceite y esquisitos vinos de que provee á una gran parte de la Europa, y de las Américas. La Andalucía está cubierta de olivos, montes y colinas pobladas de árboles, en que se cria toda especie de caza mayor y menor: son muy especiales y variadas las frutas de sus deliciosas vegas, muchas de las cuales están cubiertas de árboles, así como las huertas y jardines de naranjos, limones, higueras, granados y otros árboles frutales. En la costa del Mediterráneo, desde Gibraltar á Málaga, se cultiva el algodon y la caña de azúcar, y se hace gran cosecha de seda, agrios, cidras, higos, almendras y pasas. Aunque la mayor parte del terreno es suave, llano y muy espacioso, no faltan montes arbolados, con pastes escelentes que mantienen mucho ganado vacuno, cabrío y de cerda; y en las dehesas de monte bajo y deliciosas riberas se cria considerable número de ganado lanar. Hay tambien numerosas yeguadas, en que se crian hermosos, veloces y briosos caballos, de donde han salido los mejores de España. La mayor parte de sus rios abundan en buenos pescados, pero los mas sabrosos son los sábalos, albures y róbalos. Tambien se cogen admirables en toda su costa, y la marisma esta poblada de aves estraordinarias, muchas de ellas no conocidas, ni aun por sus nombres, y no carece de aves domésticas y caza, especialmente perdices y conejos; siendo muy apreciables sus verduras, hortalizas y legumbres, aunque escasas por falta de riego. Esta comarca, tan rica bajo los Cartagineses y los Romanos, en minas de oro, plata y otros minerales, esta reducida en el dia al beneficio y laboreo de algunas minas de cobre, hierro, antimonio, mercurio y de algunas piedras preciosas; bien que en la actualidad el gobierno fomenta con el mayor ardor el reconocimiento de un terr. que en si encierra tantas y tan abundantes fuentes de riqueza, particularmente en la prov. de Granada. El comercio que hacia esta parte de España con el interior y tambien con los estrangeros, ha decaido al mismo tiempo que sus manufacturas de paños, cueros y sedas. Así es que el comercio de Cádiz, que es el puerto principal, y Sevilla, Algeciras, Málaga, Granada, Córdoba, Almuñecar y Almería distan mucho de hallarse tan floreciente como en otro tiempo. Se encuentran en Andalucía 39 ciudades, 450 villas y grandes lugares. El carácter de los Andaluces, que ha conservado algo del de los Arabes, se resiente de la vivacidad natural á los que habitan bajo un cielo tan despejado, y donde las impresiones de los grandes objetos, que ofrece de continuo la naturaleza á todos los sentidos, son generalmente agradables y enérgicas; y es en estremo doloroso que siendo en general activos, industriosos, astutos y de ingenio, vivan la mayor parte de los habitantes de esta region sumergidos en la miseria, sujetos á un triste jornal que ganan solo á temporadas, del cual dependen la subsistencia de toda una familia; porque sobre no poseer un solo palmo de tierra, carecen de los grandes ausilios de la industria, del comercio y aun de la agricultura misma, á que los está convidando la naturaleza con los mas poderosos estímulos, sin tener absolutamente en que ocuparse las mugeres y los niños. Hablan el castellano con mezcla de algunas palabras árabes, y sobre todo con pronunciacion derivada de la de estos; lo cual junto con la jactancia de que se les acusa, justificaria en cierto modo los epítetos que se les han dado por los naturales, y tambien por los estrangeros. Hay en esta region 66 minas, á saber: 1 de oro, 12 de plata, 11 de cobre, 9 de hierro, 24 de plomo, 4 de vitriolo, 2 de azufre, 1 de grasito, 1 de ocre y 1 de iman, si se ha de creer al catálogo que presenta Larruga; pero es tan distante de lo cierto, como que solo de plomo llegan ya á contarse por miles las descubiertas. La voz comun que se cria en Andalucía produce gran variedad de uvas, entre las cuales citaremos como principales las siguientes: albillos, moscateles, listanes, palominos, mantuos, jaenes, mollares, jimenecías, perrunos, vigiriegos, agracerías, ferrares, teta de vaca, cabrieles y datileras. Cada una de estas clases esta subdividida en otras muchas, y se conocen en general por el adjetivo que indistintamente suelen darles en las provincias. El terreno mas á propósito para su cultivo es el pizarroso, y consiste en que por razon de su textura puede empaparse en poco tiempo de una gran cantidad de agua, absorver la humedad del ambiente y reducirse á tierra sin dificultad. Ninguna de estas calidades puede convenir tan eminentemente á las rocas compactas. De ahí viene la aridez absoluta de los pórfidos y basaltos de Cabo de Gata, y la esterilidad y escasez de agua que se notan generalmente en las sierras calizas de Andalucía: pueden servir de ejemplo las de Gador, Lujar y María, sin embargo de estar la primera cubierta de nieve 3/4 partes del año, y 6 meses las otras dos. Por el contrario, las sierras pizarrosas de las mismas provincias siempre tienen humedad suficiente, á lo menos para criar la vid, y arrojan mas manantiales que los que corresponden á su mole, comparada con la de las sierras compactas. Los

Digitized by Google

pueblos litorales de Sevilla y Granada sacan de la vid casi toda la subsistencia, y si en el estremo oriental de este pais privilegiado se encuentran aun grandes trechos desiertos, es porque sus naturales desconocen la bondad del terreno pizarroso para criar las vides. De todo lo cual se deduce que, teniendo la costa de Andalucía tanta pizarra inculta en que nada puede criarse sino escelentes viñas, bien se puede asegurar que solo el cultivo de esta roca daria sobrado vino, aguardiente y pasas para surtir á todo el comercio de Europa.

ANDALUCIA (NUEVA) (V. CUMANÁ.)

ANDALUSA, peq. C. marítima del reino de Argel, provincia de Mascara, situada á 4 1/4 leg. O. de Oran.

ANDALUZ, lug. S. de Esp., prov. y á 7 leg. de Soria, part. de Fuente-Pinilla, obisp. de Osma, señorío secular. A. O. 112 hab. Sit. á orillas del 110 Duero, á la parte del N., con un puente de piedra enfrente del pueblo.

ANDALUZ, R. de Esp., que tiene su origen en la laguna de la Torre de Andaluz, pasa por Valderodilla, y desagua en el Duero, junto al pueblo de su nombre.

ANDALLÓN (SANTA MARIA DE), parroquia de Esp., prov. de Astúrias, concejo y arcipr. de las Regueras, obisp. de Oviedo. Pobl. 216 hab. Tiene una iglesia matriz, situada en el valle de su nombre en la márgen del rio Andallon; al que tambien llaman de Molinon y Pumeda. Prod.: trigo, escanda, maiz, habas, castañas, patatas, nabos, centeno, yerba, manzanas, nueces, ganado vacuno y lanar.

ANDAMAN, grupo de islas del Océano Indio, sit. en la parte oriental del golfo de Bengala, entre los 10° 30′ y 13° 40′ lat. N.; y entre los 96 y 98° long. E.

Estas islas son en número de seis; grande y pequeña Andaman, Barren, Narcondam, isla de los Cocos y Preparis. La grande Andaman tiene unas 37 1/4 leg. de largo sobre 5 1/3 de ancho. Es montañosa. Su cumbre mas alta tiene 2.800 pies de elevacion sobre el nivel del mar. Las costas, particularmente las del S. O., forman bahias profundas, que son escelentes puertos. Un fuerte impenetrable defiende el acceso interior de la isla, y se estiende en todas direcciones hasta la orilla del mar. Tiene infinitas fuentes. Una laguna de bastante profundidad para barcos menores atraviesa la isla en una gran parte de su anchura, la cual recibe numerosos torrentes en el tiempo de las lluvias. La pequeña Andaman, separada de la grande por el estrecho de Duncan, tiene 7 1/2 leg de largo sobre 4 2/3 de ancho. Es mas elevada que la primera, y asimismo bien arbolada. Sus costas aunque no tienen puertos, ofrecen sin embargo un fondeadero bastante seguro. Los habitantes son de mediana estatura, negros, pelo lanoso, la cabeza muy fuerte, las espaldas altas, la nariz chata, los labios gruesos, los ojos pequeños, los miembros poco formados y el vientre grande. Van en cueros, se tiñen el pelo de rojo, y se llenan el cuerpo de barro para preservarse de los mosquitos. Su aspecto es poco agradable. Las mugeres se cubren algunas veces la cintura con una especie de cinta estrecha ó de una franja, únicamente como adorno; pues no manifiestan el menor rubor cuando no la llevan. Los Andamanienses se alimentan principalmente de pescado y de mariscos. Sus cabañas consisten en cuatro estacas reunidas por medio de un entretegido de ramas, y cubiertas de ojas de bambú. Manejan con suma destreza sus canoas de bambú, que reunen en forma de balsa, y sus piraguas que forman de troncos de árboles corpulentos ahuecados, con las cuales van á pescar. Estos isleños solo tienen un pequeño número de armas, arreos de pescar y algunos útiles, todo mal trabajado. Sus principales armas son flechas de caña y un arco de mas de 5 pies de largo, cuya cuerda es un tallo de una planta flecsible. Llevan tambien una lanza puntiguda de madera pesada, y usan de escudo hecho de una corteza de árbol. Las numerosas bahías y riachuelos de sus islas abundan en pescado, que cogen con suma destreza haciendo uso de sus flechas y lanzas. Se sirven tambien de una pequeña red tejida de corteza de árbol, y comen el pescado que han recogido, á medio asar sobre las ascuas.

Adoran los astros y temen la influencia del mal genio que llaman el espíritu de las tempestades; y durante estas y las lluvias ocasionadas por el monzon del S. O.; se reunen en la playa ó en los peñascos escarpados que se avanzan mas al mar, y allí con cantos bárbaros que dirigen á este espíritu, buscan como calmar su furor. Aunque se alimentan ordinariamente de pescado, comen tambien toda especie de sabandijas y reptiles. Las solas producciones vegetales, cuyo uso conocen, son los frutos silvestres que recogen en los bosques y que por lo comun son poco sustanciosos y de un sabor desagradable, prefiriendo á todos el mangle. Sus facciones tristes y estenuadas indican que su alimento es mezquino. Su lenguage no disgusta; y se pretende aun que sus cantos no carecen de melodía, ni de espresion. Se supone que la grande Andaman tiene 2.500 habitantes. Forman estos isleños muchas pequeñas pueblas que viven á lo largo de las costas, y en los islotes. Jamas se internan en los bosques. Los viageros que han hablado de este pueblo lo representan como uno de los mas salvages que ecsisten, suponiéndolo aun antropófago; sin embargo, muchos hechos le justifican de esta imputacion. Son astutos y vengativos; manifiestan su odio contra los estrangeros con voz recia y amenazadora, acompañada de señales de desconfianza. Otras veces se manifiestan pacíficos, pero los navegantes deben precaverse de su perfidia.

Se encuentra en estas islas el Tek, cuya madera es muy á propósito para la construccion de embarcaciones, el árbol llamado de hierro, la higuera de los Banianos y una in-

Digitized by Google

finidad de otros árboles. En el estremo meridional de la grande Andaman se han descubierto indicios de metales, en particular de estaño. Algunas de sus montañas de la costa tienen en su base capas de esquisto azul; y se ha observado una especie de mármol y almazarron. Las aves son raras y muy esquivas; las tórtolas, los papagayos, las grullas y los gavilanes que se paran en las cimas de los árboles, vuelven al momento á levantarse y se dirigen de nuevo al continente. Algunas aves acuáticas frecuentan las costas; y en las cavernas y grietas de las peñas, se halla la salangana, especie de golondrina, cuyos nidos se venden en la China á un precio muy subido. En las cercanias de los bosques, y en los mangles que crecen en sitios hondos, se encuentran cerdos de una raza muy pequeña; los cuales se supone que proceden de los que los navegantes pudieron dejar á su paso. Cuando un salvage mata á uno de dichos animales, conserva el cráneo y los dientes que cuelga por ostentacion en su choza. Tambien se crian en esta isla monos y ratas. Entre los animales dañinos se notan las serpientes y los escorpiones. La playa está llena de madréporas y marisco, cuyas conchas son de rara hermosura. El clima es mas templado que en las costas de Bengala, pero mas insalubre. Estas islas están situadas en la direccion del monzon de S. O. Durante ocho meses del año, las lluvias son muy fuertes. En 1791 los Ingleses establecieron una factoria en la punta meridional de la grande Andaman. El aire insalubre, la poca fertilidad del suelo, y sobre todo el carácter adusto de los isleños, les obligaron al cabo de dos años á abandonar su establecimiento.

ANDAMAS, V. de Persia, prov. de Khuzistan, situada á orillas del Ab-zal, á 61 leg. S. O. de Ispahan.

ANDAMOLLO, ald. ecl. y S. de Esp. en Galicia, prov. de Santiago, jurisd. de Trasdeza, obisp. de Lugo: esta aldea compone parte de la feligresia de Manduas. (V.)

ANDANY, lug. S. de Esp., prov. de Cataluña, corregim. y á 5 1/4 leg. de Lérida y 31 1/2 de Barcelona, obispado de Urgel. A. O. 29 hab. Prod.: trigo y vino. Dista 20 leg. de Tarragona, que es el puerto habilitado mas prócsimo.

ANDARÁ ó ANDRA, antigua y vasta comarca de la India llamada tambien Talenganah, que se estendia por la parte del S. desde el Penar hasta el Viziapur, en el interior de la tierra y á lo largo de la costa, y por N. hasta Oryzah. Su capital era Varangol, Varagola ó Arankel, llamada hoy dia Golconda, y se halla actualmente comprendida en la prov. de Hayder-abad, á 12 ó 13 leg. N. E. de la ciudad de este nombre.

ANDARAVIA ó HINDERABIA, isla del golfo pérsico por los 26° 45′ lat. N. y 56° 52′, long. E. Está apartada del continente 1/2 leg. y tiene buena aguada.

ANDARAX (PRESIDIO DE), lug. R. de Esp., prov., arzob. y á 20 leg. de Granada, part. de Vijar. A. O. 649 hab., incluso un cortijo de su jurisdiccion. Sit. entre dos grandes sierras en un terreno plantado de morales con una vega de riego que produce granos, frutas de toda especie, buena seda y pastos. Atraviesa la poblacion un rio que baja de Sierra Nevada, y toma el nombre de este presidio.

ANDARAX, r. de Esp. en la provincia de Granada: nace en el distrito de su nombre en las Alpujarras, y sigue su curso por los pueblos de Fondon, Pudules, Canjayar, Ragol, Bentarique, Jerque, Albaria, Santa Fe, Gador, Rioja, Pechina, Huercal, Viator, y pasando apartado de Almeria 1/2 leg. por la parte del E., desemboca en el mar. Se cree fué en lo antiguo mucho mas caudaloso y navegable para barcos pequeños.

ANDARRASO, lug. S. de Esp., prov., part. y á 9 leg. de Leon, concejo de la Lomba. Tiene corregidor. Pobl. 65 hab. Sit. en terreno montuoso cerca del nacimiento del rio Tormor. Prod.: granos, legum., pastos, y ganados.

ANDARROMERO, desp. S. de Esp., prov., obisp. y á 7 leg. de Salamanca, part. de Alba de Tormes, 4.° de Cantalberque. Tiene 4 hab. Sit. en una altura poblada de encinas, á 1/4 de leg. de Galinduste, de la cual depende. Prod.: pastos y bellota.

ANDAVIAS, lug. R. de Esp., prov., obisp. y á 2 leg. de Zamora, part. de las Villas del Pan. A. P. 305 hab. Sit. en el camino que condnce desde Zamora á Carbajales. Prod.: granos, pastos y ganados.

ANDAYA, r. del Brasil, prov. de Minas Geraes, comarca de Sabara: nace en la Sierra-Quatys, y desagua en el rio San Francisco, despues de haber costeado una cordillera de poca elevacion, y habérsele juntado el Funchal. Tiene 40 leg. de curso del S. O. al N. E.; y abunda en piedras preciosas, en particular diamantes.

ANDAYE, C. de Francia. (V. HENDAYE.)

ANDAZA, barrio de Esp., prov. de Guipúzcoa. (V. CIZURGUIL.)

ANDEADE (SANTIAGO DE), feligresia ecl. de Esp. en Galicia, prov., arzob. y á 4 1/2 leg. S. E. de Santiago. J. O. 162 hab. Prod.: trigo, centeno, maiz, mijo y alguna castaña. Pertenece en lo real á la jurisdiccion de Giro de la Rocha, y en lo político y contencioso á la de Bendaña.

ANDEER, lug. de Suiza, canton de los Grisones, valle de Schams, cerca del Rin posterior, á 4 leg. S. S. O. de Coira. A poca distancia de este lugar se encuentran las aguas minerales de Pigneu. Andeer se halla muy bien situado, y tiene una elevacion de 3696 pies sobre el nivel del mar. Celebra un buen mercado anual de ganado.

ANDEGEH-BURUN, capital de la Turquía asiática. (V. INDJEH-BURUM.)

ANDEKAN, C. de la Tartaria independiente. (V. ANDADKHAN.)

ANDEL Y RIGUEYRA, coto red. s. de Esp. en Galicia, prov. de Betanzos, jurisd.

Digitized by Google

de Callobre. Juez Ordinario. 240 habitantes.

ANDELAIN, lug. de Francia, departamento del Aisne (Picardía), distrito y á 3 1/2 leg. de Laon, territorio y á 2 1/2 leg. S. de la Fere. Industr.: fábricas de sulfato de hierro y de alumina.

ANDELFINGEN, lug. de Suiza, canton de Zurich, residencia de un tribunal civil, sit. á or. del Thur que se pasa por un puente cubierto á 2 1/2 leg. S. E. de Schaffhouse. En 1799. se libraron cerca de este lugar muchas batallas entre Austriacos, Rusos y Franceses. Pobl. 2.400 hab.

ANDELLE, peq. rio de Francia, que nace á 1 leg. O. de Forges, departamento del Sena-Inferior. Entra en el departamento del Eure, en donde pasa por Charleval y Pont-Saint-Pierre, y desagua en el Sena, 1 leg. mas arriba de Pont-del-Arche, despues de un curso de unas 9 leg. del N. al S., de las cuales 7 se navegan con balsas desde Chatillon hasta el Sena. El principal afluente del Andelle es el Lieure. Los trasportes consisten principalmente en madera sacada de los bosques de Bray de Lions, que llegan por el riachuelo de Fouillebroc y por el Lieure; y va destinada para la ciudad de Rouen. Las aguas del Andelle dan movimiento á poca distancia de su embocadura al establecimiento de Romilly, en donde se labran y forman planchas de cobre.

ANDELOT, V. de Francia, departamento del Alto-Marne (Bassiñ), distr. y á 3 1/4 leg. N. E. de Chaumont, cab. de territorio, sit. á la derecha del Rognon. Es muy antigua. Pobl. 818 hab.

ANDELSBUCH, lug. del Tirol, circ. y á 2 1/2 leg. S. E. de Bregenz, en el Voralberg. Tiene aguas minerales. Pobl. 580 hab.

ANDELYS (LES GRANDS), peq. C. de Fr., departamento del Eure (Normandía), cabeza de distrito, situada á poca distancia de la márgen derecha del Sena, y á 5 1/3 leg. N. E. de Evreux. Tiene un tribunal de 1.ª instancia, un registro de hipotecas; y depende de la academia de Rouen. En otro tiempo era murallada y con fortificaciones. Se observa cerca del Sena una antigua ciudadela edificada parte en peña viva. Comercia en granos de toda especie, lanas y ganado. Industr.: fábricas de paños y casimires de primera calidad, ratines y gorros; tejidos de algodon y muchas tenerías. Celebra tres ferias anuales: el 1.º de abril, el 4 de junio y el 2 de setiembre que duran dos dias. Pobl. 5.095 hab. Nicolas Poussin, pintor célebre, nació en la aldea de Villers, cerca de los Andelys, en donde se le ha levantado un monumento. En los mismos Andelys murió Antonio de Borbon, padre de Enrique IV, de resultas de una herida que recibió el año 1562 en el sitio de Rouen. El distrito de los Andelys se divide en seis territorios: Los Andelys, Ecouis, Etrapagny, Gisors, Grainville y Lyons-la-Foret. Encierra 147 lugares y 61.656 hab.

ANDELYS (LES PETITS), peq. C. de Francia, departamento del Eure (Normandía), distrito, territorio y á 1/2 leg. S. O. de los Grandes Andelys, situada en la márgen derecha del Sena.

ANDEMIL, ald. S. de Esp. en Galicia, prov. y obisp. de Lugo, jurisd. de Chantada; de la parroquia de San Salvador de Villauje. (V.)

ANDEMIL, aldea R. de Esp. en Galicia, prov. de Lugo, jurisd. de Ulloa, obisp. de Mondoñedo, de la parroquia de San Breijome. (V.)

ANDENNE, V. de los Paises-Bajos, prov., distr. y á 2 2/3 leg. E. N. E. de Namur, cab. de territ. sit. á orillas del Meuse. Industr.: 2 fábricas de loza, una de porcelana y otra de pipas que se hacen de arcilla que se halla en los alrededores. En 1467 la guarnicion de Hui la incendió en la guerra de los sublevados de Lieja contra Cárlos el Temerario, duque de Borgoña. Nombra dos miembros para los estados de la provincia de Namur. Pobl. 2.600 hab.

ANDEO, lug. de Esp., prov. de Asturias, conc. de Ivias. Pobl. 43 hab., de la parroquia de San Antolin. (V.)

ANDEOL DE TROUILHAS (SAN), lug. de Francia, departamento del Gard, distr. y á 1 2/3 leg. N. N. O. de Alais, territ. de San Martin de Valgague. Industr.: preparacion de antimonio.

ANDERAB, C. de la Tartaria independiente en la Grande Bukaria, prov. de Tokaristan, á 56 leg. E. S. E. de Balkh y á 88 S. S. E. de Samarcanda, sit. á orillas del Kazan, ó Anderab, que desagua en el Djyhun. El comercio de tránsito con el Indostan es considerable. En sus alrededores se encuentran ricas vetas de lapislázuli.

ANDERAZ, granja S. de Esp. en Navarra, valle de Yerri, primer partido de la merindad de Estella, obisp. de Pamplona. Pobl. 10 hab. Sit. en una altura. Prod.: granos y vino.

ANDERLECHT, hermosa V. de los Paises-Bajos, prov. del Brabante meridional, distrito de Bruselas, y cab. de territorio; se considera como un arrabal de Bruselas, de la que está apartada 3/4 de leg. S. O. Tiene una colegiata con 20 canónigos y un Dean. Industr.: manteca superior, manufacturas y fábricas de pintados de algodon, molinos de aceite y otros para quebrantar la cáscara para las tenerías y fundiciones de hierro. Pobl. 1.930 hab.

ANDERMATT ó URSEREN, lug. de Suiza, canton de Uri, el mas grande de los cuatro lugares del valle de Urseren, sit. en una llanura elevada 5.082 pies sobre el nivel del Mediterraneo, á 1 1/4 leg. de San Gotardo. Tiene una hermosa iglesia, dos capillas, un hospicio servido por capuchinos y casa consistorial. Los habitantes se ocupan en criar ganado y trasportar mercaderías. A 1/4 de leg. N. se ve el agujero de Uri (*Urner Loch*) y el puente del Diablo. El primero es un paso de 233 pies de largo, 18 de alto y 12 de ancho, abierto en una peña de granito: se hizo en 1707 á espensas del canton. El

Digitized by Google

puente del Diablo debe su fama tanto á la valentía de su construccion sobre un horrible precipicio, como al aspecto silvestre del pais. La anchura del arco tiene 87 1/2 pies; es una vista de las mas sublimes, asombrosas y estraordinarias de las montañas de la Suiza.

ANDERNACH, *Antunnacum*, peq. C. de los Estados-Prusianos, prov. del Bajo-Rin, regen. y á 3 3/4 leg. N. O. de Coblenza, circ. de Mayen, sit. en la márgen izquierda del Rin en la confluencia del Netta. Tiene un gimnasio, fábricas de cueros, pipas, loza, vidriado y quincalla; hace un comercio de consideracion en vino, carbon, potasa, piedras de molino y toba volcánica, de la que se sirven los Holandeses para la construccion de sus diques. Contiene ademas un palacio y una oficina de impuestos sobre la navegacion del Rin. En las colinas inmediatas se cultivan las viñas. En el lugar de Namedy, cerca de Andernach, se reunen las balsas parciales que llegan por el Main y por el Rin del fondo de Alemania, con destino á Dordrecht en Holanda. Las que se construyen en esta ciudad tienen ordinariamente 1.166 pies de largo sobre 105 de ancho. Cada balsa de estas, parece una flota, pues llevan hasta 400 hombres. Andernach era una ciudad de los Romanos. La puerta de Coblenza y los baños de los judíos son de construccion antigua. Pobl. 2.318 habitantes.

ANDERSDORF, lug. de Moravia, circ. de Olmutz, sit. á 3 leg. N. E. de Neustadt. Tiene aguas minerales. Pobl. 267 hab., de los cuales la mayor parte son tejedores.

ANDERSON, r. de los Estados-Unidos, estado de Indiana; nace en el condado de Crawford, se junta con el Ohio, á 9 1/2 leg. mas abajo del Little-Blue-River, despues de un curso de 8 leg. del N. al S.

ANDERSON, distrito de los Estados-Unidos, estado de Ohio, condado de Hamilton. Pobl. 2.122 hab.

ANDERSON, condado de los Estados-Unidos, estado del Tenessee oriental. Pobl. 4.668 hab. Clinton es su capital.

ANDERUÉ, lug. de Esp., prov. de Asturias conc. de Caugas de Tineo, part. y arcipr. de Sierra, de la parr. de San Martin de Sierra.

ANDES, ald. y parr. de Esp., prov. de Asturias, concejo de Navia, obisp. de Oviedo, á 1/4 de leg. de la cabeza de partido. Pobl. 540 hab. Sit. en terreno llano en la costa del Océano. Se compone de tres aldeas. Prod.: trigo, centeno, cebada, maiz, judías y lino.

ANDES, (CORDILLERA DE LOS) inmensa cadena de montes que se estiende del S. al N. en direccion paralela á las costas occidentales de la América meridional, desde el cabo Froward, en el estrecho de Magallanes, hasta el istmo de Darien, entre los 53° 54′ lat. S., y los 9° 25′ lat. N.

Su nombre peruano es *Antis*, derivado de *anta*, que significa cobre en la lengua quichua (*lengua del Inca*).

Los Andes ofrecen mucha variedad en su aspecto y configuracion general. Unidos por medio de las montañas del istmo de Darien y de Guatemala, con la meseta de Méjico, que se adelanta hasta los montes Pedregosos, se prolongan hasta el monte San Elías por los 60° 12′ de lat. boreal, y despues hasta la orilla del Océano boreal; y por consiguiente su continuacion no es menos notable que su prodigiosa longitud, que abraza de S. á N. un espacio de 120°; pues con razon puede decirse que se estienden desde los islotes situados al S. de la tierra de Fuego, ó desde el cabo de Hornos hasta el monte San Elías, esto es, desde los 55° 58′ lat. S. hasta los 60° 12′ lat. N. Se aproximan casi á igual distancia de uno y otro polo, pues sus estremos no distan de ellos mas que unos 29 ó 30°. Su estension en direccion opuesta á su eje longitudinal, no pasa generalmente de 2 á 3°, y raras veces de 4 á 5°.

Esta cordillera es muy estrecha en su raiz, y va directamente del S. al N. hasta los 21° lat. S., en donde se ensancha inclinándose al O. N. O. A los 5° lat. S. corre al N. E.; á los 8° lat. N. sigue abajándose y gira al O., hasta formar el istmo de Darien. Desde el cabo Froward hasta dicho punto, tiene unas 1.360 leg. de largo; y en toda esta estension su distancia del Grande Océano pasa raras veces de 16 leg. Su máxima anchura es de 48 leg. y su elevacion media en el ecuador es de 16.800 pies. A los 7° lat. S. al pasar de las llanuras del Amazonas al Grande Océano, no tiene mas que 18 1/2 leg. de ancho.

Puede dividirse en cinco partes, segun los nombres que lleva en los paises que atraviesa. En la Patagonia, desde el cabo Froward hasta los 41° latitud S., se llama Sierra Nevada de los Andes. En Chile lleva tambien este nombre, mas comunmente se denomina Andes del Chile: atraviesa el Perú con el nombre de cordillera real de los Andes, ó grande cordillera del Perú; y desde la frontera septentrional del Perú, hasta los 2° de lat. N. se conoce con el nombre de cordillera de Quito. En la Nueva Granada, en donde no tiene nombre general, se le puede dar el del pais que cubre.

La cordillera de la Patagonia no es conocida, pues pocos son los viageros que la han visitado; se notan en ella algunos volcanes, tales como el San Clemente, el Medielana y el Minchimadiva, que parece el mas elevado, y cerca de él se encuentran las fuentes del rio de los Camarones, que con el Gallego, son los únicos rios notables que bajan del vertiente oriental de la misma. Al S. de Chile se aproxima tanto al Océano, que los islotes escarpados del archipiélago de Guayateens pueden considerarse como fragmentos separados de la de los Andes. El cono nevado de Cuytona, que es el mas alto de estas regiones, tiene unos 10.500 pies de altura. Mas al S., hácia el cabo Pilar, estos montes se abajan á 1.400 pies, y aun á menor altura.

Digitized by Google

La denominada de Chile, se eleva casi en todos puntos mas allá del límite de las nieves perpetuas. Su anchura media es de unas 36 leg. Es escarpada al O.; y generalmente dista de 24 á 32 leg. del Grande Océano. Al lado de este mar nacen en ella 123 ríos, de los cuales 53 comunican directamente con el Océano, al cual conducen las aguas de todos los demas; pero estos ríos no son tan considerables como el Cusuleuvu ó Rio Negro, el Rio Colorado y algunos otros que bajan del vertiente oriental algo inclinado, y desaguan en el Atlantico al través de los inmensos y fértiles valles que forman en el Tucuman los pocos ramales de esta parte de la cordillera. Se cree que los Andes del Chile encierran 14 volcanes, cuyas erupciones son continuas, y mucho mayor número que despiden humo por intervalos. Esta region está espuesta á frecuentes temblores de tierra, bien que raras veces causan estragos. Son nueve los caminos que atraviesan la cordillera; durante la mayor parte del año son poco transitables, por motivo de la mucha nieve que cae desde abril hasta noviembre.

Entra en el Perú por los 21° lat. S., en donde arrancan los montes nevados de Santa Cruz de la Sierra y de Chiquitos; y se prolongan hácia el E. para unirse por medio de mesetas con las montañas del Brasil. A los 16° forma un nudo, del cual se separan varias sierras considerables. La principal, que lleva el nombre de cordillera de Acama, describe un semicírculo, y dirigiéndose al S., circuye el lago Titicaca. Envia al E. varios ramales, distinguiéndose entre ellos los llamados Altas de Intinuyo y Sierras Altísimas; y en ella nacen los ríos Pilcomayo, Guapehy y sus afluentes, y el Beni que se junta con el Apurimac. De este mismo nudo salen el Apurimac y sus afluentes que forman el brazo principal del rio de las Amazonas. Los Andes corren en seguida hácia el N. O., hasta los 11° lat. S., en donde se dividen en tres cordilleras irregulares, que se abajan hácia la márgen derecha del rio de las Amazonas. La una se llama cordillera de la costa, la otra central, y la otra oriental. Entre esta última y la central corre el Huallaga, que desagua en el rio de las Amazonas: el Tunguragua ó alto Marañon riega el valle formado por la central y la de la costa. Desde el desierto de Atacama en el trópico, hasta el golfo de Guayaquil, por un espacio de unas 310 leg. de largo, los Andes no distan del mar mas que de unas 10 á 16 leguas. Algunos torrentes bajan de su vertiente occidental, y riegan por intervalos esta larga estension de costas que las lluvias jamas fertilizan.

Desde los 6° 30′ lat. S. en donde empieza la cordillera de Quito, los Andes no forman mas que un solo ramal hasta los 3° 30′, en cuyo punto se separa en dos distintas, las cuales, vistas desde el llano central, presentan una figura estraordinaria. Las cimas mas elevadas forman dos hileras que componen dobles cumbres. Sobre esta doble cordillera se ven unas cimas colosales cuya elevacion escede á casi todas las montañas del globo. Esta parte de los Andes es la mas conocida, por haber servido de señal á los académicos franceses cuando la medicion del grado del ecuador. La cordillera occidental dista del mar de 29 á 58 leguas; y las dos distan entre sí unas 5 1/2 á 6 1/2 leguas: el llano tiene de 4 á 5 leg. de ancho, y toda la poblacion del pais se halla encerrada dentro de estos estrechos límites. »Cuando uno ha vivido algunos meses en esta elevada meseta, en donde el barómetro se sostiene á 0° 5¼ ó á 20 pulgadas de altura, se esperimenta, dice Humboldt, una ilusion estraordinaria; uno olvida gradualmente que aquellos lugares que anuncian la industria de un pueblo montañés, aquellos pastos cubiertos á un mismo tiempo de rebaños de llamas y de corderos de Europa, con los vergeles circuidos de setos vivos de duranta y barnadesia, y los campos cultivados con esmero, que prometen ricas cosechas de granos; en una palabra, que todo cuanto á uno le rodea, se halla como suspendido en las altas regiones de la atmósfera: apenas uno se acuerda que el terreno que pisa se halla á mayor elevacion sobre las costas vecinas del Oceano Pacífico, que lo está la cumbre del Canigó sobre la concha del Mediterráneo." Sobre la mas occidental de las dos cordilleras, en un espacio de 30 leguas, desde Quito hasta los 2° lat. S. se elevan el Casitagua, el Pichincha, el Atacazo, el Corazon, el Ishinesa, el Carguairazo, el Chimborazo y el Cunambay. De la oriental se desprenden el Guamani, el Antisana, el Pasuachoa, el Ruminavi, el Cotopaxi, el Quelendama, el Tunguragua, el Capa Urcu, el Altivir y el Sangay, que son sus cumbres mas gigantescas y casi todas ellas volcanes activos. En la occidental de Quito no nace ningun rio de consideracion hácia el O. En la oriental se hallan las fuentes de muchos afluentes del Amazonas, entre los cuales se distinguen el Napo, el Ica y el Iapura.

En Nueva Granada se divide en tres cadenas paralelas. Desde los 2° de lat. N. la oriental, que no alcanza en ningun punto el límite de las nieves perpetuas, corre al principio al N. N. E. con los nombres de Sierra de Pardaos y de Páramo de Albarracin, hasta los 6° lat. N., en donde toma el nombre de Lomas del Viento. Desde este punto continua al N., y toma el nombre de Sierra de Perija, y el de Sierra de Aceite, bajo el cual remata á orillas del Atlántico, en la punta de las Gallinas. A los 7° lat. N. envia á Caracas un ramal que atraviesa la provincia de Maracaibo del O. S. O. al N. E., con los nombres de Sierra de Mérida y de Páramo de la Rosa, y va á juntarse con las últimas ramificaciones de la cordillera de los montes orientales de la

Digitized by Google

América meridional, á la cual une por este lado con la grande de los Andes. La sierra de Santa Marta se halla casi aislada y separada de estos: se junta por medio de algunas colinas con la sierra de Perija y con las montañas de Ocaña y de la Montuosa. Del vertiente oriental de esta cordillera sale el Rio Negro, que corre á engrosar el de las Amazonas con el enorme tributo de sus aguas: en el mismo vertiente nacen el Guaviari, el Rio Meta y el Apuro, que son los tres afluentes mas caudalosos del sinuoso Orinoco. El Páramo de Porqueros junta la sierra de Mérida con la cordillera oriental de los Andes que divide las aguas del Meta y del Magdalena, y se forma de los Páramos de Suma-Paz, de Tingasa y de Chita. La cordillera intermedia que se dirige al N., está situada entre los valles del Magdalena y del Cauca, y encierra los Nevados de Quindiu, Ervez, y Ruiz. Esta cordillera central é intermedia, vista de Santa Fé, presenta un aspecto el mas grandioso al salir y al ponerse el sol. De ella salen algunos afluentes del Rio Magdalena y del Cauca, que la separa de la occidental, ó del Choco y de la montaña de Avidi. Esta última solo tiene 6.300 pies en su mayor elevacion, y termina al O. en el Grande Océano; sigue la misma direccion que la cordillera central, al principio con el nombre de cordillera de Sindagua, y despues con el de Sierra de Veneta. A los 6° lat. N., envia al N. O. una de sus ramificaciones, que forma el istmo de Darien, y une la grande cordillera que acabamos de describir con las mesetas de Méjico. Estas mesetas se elevan de 14.000 á 16.450 pies sobre el nivel del mar, y encima de ellas se ven montañas aisladas, cuyas cumbres volcánicas cubiertas de perpetuas nieves llegan á una altura de 17.500, 18.900 y 20.300 pies sobre el nivel del Grande Oceano.

La cordillera de los Andes no presenta como los Alpes de Suiza y los montes Himalaya de la India, una continuacion de cumbres nevadas. Su elevacion es mas desigual de lo que comunmente se cree. En algunas partes del hemisferio meridional, entre el Chimborazo y el Loja no se eleva mas que unos 3.500 pies sobre el nivel del mar. En el hemisferio septentrional, cerca de Cupiqui, en el istmo de Panamá, hay montes que no se elevan á mas de 700 pies. Ocho veces se eleva formando grupos de una altura prodigiosa, y son: en la provincia de los Pastos (0° 50′); en los volcanes de Popayan (2° 25′); en el paso de Quindiu (4° 35′); en la Sierra de Mérida (7° 58′); en la de Santa Marta (10° 53′); en la meseta de Méjico (19°); en el Nuevo Hanóver (50°); en fin en el monte San Elias (60°), la cordillera se eleva á una altura casi igual á la de los Andes de Quito.

El Chimborazo, así como el monte Blanco en Europa, forma la estremidad de un grupo gigantesco. Desde el Chimborazo hasta 96 leg. al S., ninguna cumbre entra en los límites de las nieves perpetuas. La cima de los Andes en todo este trecho no escede de 11.200 á 12.600 pies. Desde los 7° lat. S., ó desde la provincia de Guamachuco las cumbres nevadas son mas frecuentes particularmente hácia Cuzco y La Paz, en donde se levantan los picachos de Illimani y Cururana. En la provincia de Guamachuco (7° 50′); en el nudo de las montañas de Pasco y de Huanuco (10° 50′); en las de Cuzco (13° 50′); en las de Porco (18° 45′); y en la mayor parte de Chile, los Andes se elevan hasta la línea de las nieves perpetuas. »Por nudos entiendo, dice Humboldt, no los puntos mas elevados de una cordillera, sino aquellos en donde se juntan sierras paralelas. En los Andes de la América meridional se encuentran cinco de estos nudos; y son el de Porco, de Cuzco, de Pasco, del Asuay y de los Pastos; y el escaso conocimiento de los mismos es el que esplica la construccion de los Andes. Cuando hay varias sierras entre dos nudos, las cumbres mas elevadas pertenecen ora á la una, ora á la otra de estas hileras de montañas. Entre tres sierras no es siempre la del medio ni la mas nevada la que alcanza á mayor elevacion."

Las regiones ecuatoriales de América presentan á un mismo tiempo las cumbres mas elevadas y los llanos mas bajos y dilatados del globo. En el volcan de Antisana se encuentra un llano de 10 leguas de circunferencia. Generalmente hablando, la cordillera de los Andes, hasta en las altas mesetas de Quito y Méjico causa mayor admiracion por su masa que por su altura. La meseta de los Pastos, que es la mas vasta y la mas elevada de la América meridional, está formada como las de Méjico por el lomo de los mismos Andes. Entre la ciudad de Pasto y el Páramo del Boliche, en donde se levantan los grandes volcanes de Combut y de Chile, tiene unas 5¼ leg. cuadradas y cerca de 1.250 pies de altura absoluta, y la anchura de los Andes en esta meseta, en donde se esperimenta un frio intenso entre 0° y 1° 10′ lat. N., solo es de 18 leg. del S. E. al N. O.; pues la cordillera se dirige bajo estos paralelos del S. S. E. al N. N. O. Este grupo de Pastos puede considerarse geológicamente como un nudo de la cordillera. Desde este nudo los Andes se dividen al S. en dos ramales; y al N., entre Popayan y Santa Fé de Bogotá, en tres sierras paralelas. Los Andes adquieren 5° ó 100 leg. de ancho en una línea que pasa por el Paramo de Chingasa, la provincia de Antioquia y el Choco, por medio de la ramificacion en tres sierras y la interposicion de los dos valles longitudinales, cuyo fondo se halla á 1.295 y 3.325 pies sobre el nivel del mar. Las cordilleras de Méjico (la sierra Madre) tienen la misma estension trasversal bajo el paralelo de Durango. Las mesetas de Quito y de Cuenca son unos valles dispuestos longitudinalmente y encerrados entre dos hileras de montañas.

Las de Bogotá y Cajamarca son unas conchas circulares y cerradas.

Cuando los picachos de los Andes son de piedra trachyta, parecen como si se hubiesen levantado de entre las grandes hendiduras que atraviesan la meseta; y ya no es posible conocer por la disposicion de las cimas mas elevadas, la direccion general de la cordillera.

La altura media de las nieves perpetuas en los Andes, desde el ecuador hasta 1° 30′ es de 17.290 pies. La cumbre del Rucu Pichincha es de 17.486 pies; el límite inferior de las nieves que con pocas escepciones lo cubren todo el año, es segun Humboldt de 175 á 245 pies mas bajo que la cima. En el Chimborazo la nieve perpetua se halla á 17.297 pies; en el Corazon, á 17.206; en la Antisana á 17.206; en el Cotopaxi á 17.766. Los habitantes de este pais, tantas veces asolado por los temblores de tierra y el fuego de los volcanes, saben que el Cotopaxi y el Tunguragua se despojan enteramente de sus nieves, algun tiempo antes de verificarse las erupciones. Las paredes de estos conos inmensos parece que tienen menos espesor que las de los demas volcanes que todavía se hallan en estado de actividad. Los montañeses de los Andes consideran el límite de las nieves perpetuas como un fenómeno muy constante. A pesar de la pequeña diferencia de temperatura que se observa entre la estacion lluviosa y la de las grandes sequías, Humboldt no pudo adquirir mas noticia que de una sola acumulacion progresiva de nieves en la cumbre del cerro del Dorado, cerca de Tusa, al bajar de la alta meseta de los Pastos hácia Quito. Las montañas que apénas entran en el límite de las nieves perpetuas, están á veces espuestas debajo del ecuador como lo estan en la zona tórrida, á despojarse de sus nieves, como sucede particularmente al volcan de Pichincha. El lomo de los Andes de Asuay, entre Cuenca y Alausi, que forma un grupo enorme á unos 17.296 pies de elevacion, y á los 2° 20′ lat. S., lejos de todo volcan inflamado, no ofrece ningun vestigio de nieves perpetuas, las que tampoco se encuentran á 387 ó 420 pies mas arriba. En los cráteres del volcan del Purace, cerca de Popayan (2° 17′ N.) el límite inferior de las nieves se halla á 16.898 pies. Las nieves del Purace se encuentran cerca de las de Malva, y forman un campo de nieve muy estenso. Entre los 8 y 10° lat. N. se encuentran las sierras nevadas de Mérida y Santa Marta. El picacho de la Florqueta, al S. de Santa Marta, tiene mas de 21.000 pies de elevacion.

La nieve que cae esporadicamente (a) en el ecuador facilita el calculo de la altura relativa de las montañas, pues nivela las diferentes cumbres de una Sierra. En la provincia de Quito, la nieve no cae mas abajo de 13.020 á 13.300 pies. En este punto empieza la region de los Paramos, cuya temperatura media no llega á 7°,2, y en donde el termómetro descende á veces á 3°,2. Cerca del ecuador en los llanos habitados de Antisana cubiertos de un hermosísimo cesped compuesto de yerbas aromáticas, caen algunas veces á 14.700 pies, 3 ó 4 pies de nieve, que se conserva por espacio de cinco ó seis semanas. Debajo del ecuador la nieve empieza á caer á 13.209 pies. Los montañeses conocen muy bien este límite, pues segun costumbre muy antigua, dan un baño de nieve á los que proceden de las mesetas menos elevadas para pasar por primera vez la zona, cuyo suelo se cubre accidentalmente de nieve. En la meseta de la ciudad de Quito no cae nieve á los 10.444 pies, á pesar que el termómetro baja algunas veces en ellas á 4°,8. La temperatura media de la ciudad es de 11°,5. Debajo del ecuador graniza una vez cada cinco ó seis años á 3.500 y hasta 2.100 pies; mas nunca en los llanos al nivel del Océano. Estos distan mucho del declive oriental de los Andes, pues los llanos de las Amazonas que forman el pie de estas montañas, se elevan á 2.450 y hasta 2.800 pies sobre el mar; y van alejándose hácia el Pongo de Manseriche. Las montañas que unen los grupos de las nevadas ó cumbres cubiertas de nieves perpetuas, son mucho mas bajas de lo que comunmente se cree en Europa. A medida que los Andes se apartan de la zona ecuatorial, se siguen casi sin interrupcion las cumbres cubiertas de nieve. Puede que mucho mayor número de montañas poco elevadas alcancen el límite de las nieves perpetuas á los 35 y 45° lat. S. A pesar de que todavía no se conoce enteramente la parte montañosa de América al E. del Perú; no por esto es menos cierto que solo existen nieves perpetuas en este continente, en la cordillera de los Andes de los cuales son una prolongacion los de Méjico hácia el N., en el grupo de las Trachytas de Mérida y en el de Santa Marta. No hay en la parte de la costa ninguna cumbre de la cordillera de Venezuela, ni de la de Parime ni del Brasil que entre en la region de las nieves perpetuas, pues su mayor altura solo llega á 1.880 pies. Por consiguiente toda la region oriental y no volcánica del Nuevo Continente, carece de nieves.

La temperatura de la parte elevada de los Andes ofrece debajo de los trópicos ciertas particularidades notables; y en ella existen algunas poblaciones, cuya elevacion escede en 1.400 pies á la cumbre del pico de Tenerife. En la cordillera de los Andes, la disminucion de calórico es de 5 á 3 mas rápida sobre los 12.250 pies, que desde el nivel del mar á los 8.750. La capa de aire que se enfria con mas prontitud debajo del ecuador, parece que se halla comprendida entre los 8.750 y 12.250 pies. Los fenómenos eléctricos presentan en los Andes un carácter particular. En los valles de los grandes

(a) *Voz adoptada por los geólogos, la cual deriva del perfecto segundo* ἔσπορα *del verbo griego* σπείρω *sembrar.*

Digitized by Google

rios; como por ejemplo en los de la Magdalena, del rio Negro y del Casiquiari, las borrascas ocurren constantemente hácia media noche.

Entre los 6.300 y 7.000 pies se sienten retumbar con mayor violencia y estrépito los estallidos del trueno. Los valles de Cotato y de Popayan son notables por la frecuencia de estos fenómenos. Mas arriba de 7.000 pies son menos frecuentes y menos periódicos; pero cae en esta elevacion mucho granizo, mayormente á los 10.500 pies. Al pasar la elevacion de 12.250 pies las esplosiones son muy raras; el granizo á esta altura no va acompañado de relámpagos, y mas allá de los 13.650 pies cae mezclado con nieve. Se ha observado que generalmente el azul del cielo es mas intenso debajo de los trópicos que á igual altura en Europa. No hay magnificencia que pueda compararse con la que ostentan las noches en estas regiones; pues se ven brillar las estrellas fijas con una luz tan plácida como la de los planetas.

Pasémos ahora al ecsámen de la estructura geológica de la cordillera. El granito forma la primera capa al pie de los Andes en las costas del Grande Océano y del Atlántico, y entre los embocaderos del Orinoco y de las Amazonas; y sostiene la alta armazon de estas montañas, así como la formacion secundaria de los llanos. El granito cuarzoso en estremo parece mas antiguo en los Andes que el de grano menudo, el cual abunda en pedazos ceságonos de mica.

El granito del Perú, ya se halle en masas, ya en bancos generalmente inclinados y paralelos, ya engastando masas redondas de mica, es muy parecido al de los Altos Alpes y de Madagascar. Sobre la roca de granito se encuentra el gneiss, que á veces alterna con aquel; en seguida se encuentra el esquisto con mica, y despues el esquisto primitivo. En los Andes de la América meridional, en las cordilleras de Venezuela y en la de Pasvia, las rocas primitivas, particularmente el gneiss y el esquisto con mica presentan en sus estratos ó capas una inclinacion casi constante al N. O. El granate, en estas regiones es mas comun en el granito luminoso que en el esquisto micáceo; y hasta llega á encontrarse en el hermoso pórfido que cubre el esquisto primitivo y corona la cumbre de la montaña argentífera del Potosí. La roca calizu granugienta, el esquisto clorítico y el rapp primitivo forman á menudo capas secundarias en el granito luminoso y en el esquisto micáceo. A menudo contiene capas de grafito, y sirve de base á las formaciones de la serpentina y del jade: la serpentina alterna en los Andes con el sienito. Las altas cimas de esta cordillera están todas cubiertas de formaciones de pórfido, de basalto, de fonolitas y rocas verdes. A estas formaciones, que á veces se hallan divididas en columnas, debe esta cordillera las formas grotescas que presenta á lo lejos, de castillos arruinados. El fuego volcánico se abre paso al través de estas rocas de pórfido. Al pie de los Andes se encuentran dos formaciones de asperon muy distintas, la una de base silícea que engasta masas primitivas, y á veces cinábrio y capas de ulla; y la otra de base caliza que conglutina rocas secundarias. Se ven llanuras de mas de 38.000 leg. cuadradas cubiertas de una conglomeracion antigua que contiene madera fosil y mina de hierro pardo; sobre este descansa la piedra caliza que puede llamarse la de los Altos Alpes, y contiene petrificaciones marinas á grandes alturas. Caracterizan á esta piedra las frecuentes capas de esquisto arcilloso y pequeñas vetas de espato calizo blanco: sirve de base á una especie de espejuelo luminoso lleno de azufre, y muchas veces muriatífero. Despues de este espejuelo sigue otra formacion caliza muy homogénea, blanquizca y á veces llena de cavidades; viene despues un asperon calizo, en seguida un espejuelo fibroso sin muriato de sosa, aunque mezclado con greda; y en fin masas calizas que contienen piedra chispa y piedra córnea. Este tipo de formaciones se reconoce dificilmente en las inmensas llanuras situadas entre el Orinoco y Rio Negro, en donde todo lo que en otro tiempo cubria la conglomeracion antigua, parece haber sido arrebatado por grandes catástrofes; pero se manifiesta mas claramente en Nueva Andalucia, y particularmente en la cordillera de Tumiriquiri y en Mejico. Uno de los fenómenos mas notables que presentan las regiones ecuatoriales es sin duda la inmensa altura á que se elevan las rocas posteriores al granito, y el espesor de las formaciones. No hay duda que se podria viajar muchos años por la provincia de Quito y parte del Perú sin saber distinguir el granito. El punto mas elevado á que lo ha visto Humboldt, es á 12.572 pies, en las montañas de Quindiu. Las cumbres heladas del Chimborazo, del Cayambe y del Antisana, á 22.890 y á 21.000 pies, son de pórfido. La piedra caliza secundaria se eleva cerca de Micuipampa en el Perú, á 13.300; el asperon de Huancavélica se eleva á 16.170 pies; el esquisto micáceo de los Andes de Tolima, en Nueva Granada, se encuentra á 16.100; el basalto de Pichincha á 17.010 pies. La ulla forma capas cerca de Santa Fé á 9.464 pies; en el Perú cerca de Huanuco, á 16.100 pies. Los llanos de Bogotá están llenos á 9.800 pies, de asperon, espejuelo, piedra caliza con conchas, y cerca de Zypaquica de sal gema. Los restos de cuerpos organizados son generalmente bastante raros en los Andes, por no abundar mucho la piedra caliza en las inmediaciones del ecuador. Sin embargo, cerca de Micuipampa (6° 45′ 5″), se han encontrado conchas petrificadas, otras equinitas, venus (testáceo bivalvo), á 14.000 pies; y en Huancavélica se encuentran á 15.419 pies. Los huesos fósiles de una especie de elefantes, muy diferente del mammouth, no se encuentran en esta cordillera sino á los 8.267 y á los 10.423 pies.

Digitized by Google

En el Perú así como en Méjico, en el declive de las cordilleras, y en valles muy profundos, se descubre fácilmente que las rocas de pórfido tienen 11.200 á 14.000 pies de espesor; el de los pórfidos del Chimborazo es de 41.300 pies; el asperon de los alrededores de Cuenca tiene 5.600 pies y la formacion del cuarzo puro que se encuentra al O. de Cajamarca, tiene 5.250 pies. Ninguna de estas formaciones se halla interrumpida por otras heterogéneas. Otro fenómeno no menos interesante, que caracteriza las regiones ecuatoriales, es la grande abundancia de pórfidos que constantemente contienen anfíbolo, jamas cuarzo, y raras veces mica. Las grandes masas de azufre de que abunda la cordillera se encuentran lejos de los volcanes, no en el espejuelo ni en las montañas calizas, sino en las primitivas.

La naturaleza ha depositado las riquezas metálicas en el Perú, á 12.600 y á 14.700 pies. En él se encuentra plata muriática, plata nativa y hierro. En Méjico, á los 6.300 y 9.100 pies, se encuentran vetas de mercurio en abundancia.

Debajo de la region de las nieves perpetuas, en los puntos en donde la nieve no es mas que momentánea en las cumbres de los Andes, se ven rocas desnudas en medio de desiertos estériles cercados de varias especies de liquen que crecen en las grietas, é indican un principio de vegetacion. Un poco mas abajo crece una especie de yerba hebrosa ó de junco que parece ser el alimento ordinario de los guanacos y de las vicuñas, y es el carácter distintivo de los terrenos que llamamos páramo, en los cuales no crece árbol alguno y no cae ninguna lluvia sino un poco de nieve que se derrite en poco tiempo. En medio de estas regiones heladas y estériles se levantan á trechos, volcanes de diferente volúmen que varian la escena y le dan un aspecto mas sublime. Desde Quito hasta el Grande Océano se encuentran hasta cuarenta en estado de actividad; algunos de ellos, y principalmente los menos elevados arrojan lava y otras materias mezcladas con una grande cantidad de agua.

La region de las escitamíneas y palmas se estiende desde la orilla del mar hasta 3.591 pies de elevacion. En esta region crecen la musa, la heliconia, la alpinia, las liliáceas odoríferas y las palmas. En este ardiente clima vegeta el balsamo de Tolú y la quina de Cacory *(cortex angusturæ)*. Las escitamíneas y particularmente las heliconias no crecen sino á los 2.870 pies. En las áridas costas del mar, y á la sombra de los cocos, del laurus pereskia y de la mimosa inga, crece el cactus pereskia y el mangle.

Las palmas de la América meridional, así como las del antiguo continente, no pueden soportar el frio de las altas montañas. Solo se encuentra una que vegeta á una altura igual á la del monte Cenis. El ceroxylon andícola crece en los Andes de Quindíu y de Tolima á los 4° 25' lat. N., y entre los 6.678 y los 10.304 pies de elevacion. Su tronco, cubierto de cera, se eleva 210 pies.

Sobre esta region se encuentra la de los helechos arborescentes y de la quina. La de la última es mucho mas estensa que la de los primeros que no crecen sino en los climas templados ó en las alturas compreudidas entre los 1.435 y los 5.740 pies. La quina al contrario, se eleva hasta los 9.409 pies. La cinchona propia se eleva y se prolonga en la cordillera de los Andes, sobre una estension de mas de 560 leguas, en el Potosí y la Plata, á los 20° lat. S., hasta los montes nevados de Santa Marta, á los 11° lat. N. Todo el vertiente oriental de los Andes, al S. de Huanuco, cerca de las minas de Tipuani, en los alrededores de Apollobamba y Yuracares, es un bosque continuado de quina, que se ha visto que alcanza hasta cerca de Santa Cruz de la Sierra. La quina de la Guyana, la cusparia de Nueva Andalucía y la cascarilla de Atacamez vegetan al nivel del mar.

La vegetacion es menos variada en toda la alta meseta de Riobamba y de Quito, así como en la de Pastos hasta Almaguer, que en otras regiones igualmente elevadas sobre el Océano. ¿Habrán disminuido las especies de resultas de las grandes catástrofes volcánicas á que está sugeto el pais?

En la region templada de las cinchonas crecen algunas liliáceas, las melastomas con grandes hojas moradas, los árboles pasiflores altos como los robles del norte; la boconia frutescens, la fuchsia, y alstroemerias de una hermosura singular. Cubre el suelo un musgo constantemente verde; los barrancos ocultan las guneras, los oxalis y una multitud de arums desconocidos. A los 6.104 pies se encuentran las citrosmas de hojas y fruto odorífero, y muchas especies de symplocos. Al pasar de 8.533 pies no se encuentran mas mimosas, cuyas hojas irritables se cierran al tacto. La region de los robles se halla á los 9.338 pies, y particularmente á los 10.773 pies. En las regiones ecuatoriales no empiezan sino á los 6.104 pies; en Méjico y entre los 17 y 32° lat. N., bajan hasta los 2.870 pies. En esta region varias plantas herbáceas forman un espeso césped.

Desde el nivel del mar hasta los 3.591 pies, los indígenas cultivan el banano, el maiz, la yuca y el cacao; esta es tambien la region del ananas, del naranjo, del mamey y de las frutas mas esquisitas. Los Europeos introdujeron en este pais el azúcar, el algodon, el añil y el café. Desde los 3.591 hasta los 7.182 pies, se encuentra la region mas templada para los Europeos. El algodon crece en ella en abundancia, las otras plantas son mas raras, á escepcion del café que crece en los puntos elevados y pedregosos. El azúcar se cultiva con ventaja á 9.100 pies, en la provincia de Quito, en los puntos en donde el sol es reflejado por dilatadas llanuras. Todas las frutas, y particularmente las del chirimoyo tienen un sabor esquisito.

Digitized by Google

A los 3.591 pies empieza el cultivo del trigo; la altura á donde alcanza su madurez en todas las regiones ecuatoriales es sobre 2.100 pies. Desde la de 5.747 hasta la de 6.825 pies, crece en mayor abundancia. Sobre la de 6.300 pies, el banano llega con dificultad á dar frutas sazonadas. La region entre los 5.747 y 6.825 pies es tambien la de la coca (*erythroxylum peruvianum*). Desde los 7.182 hasta los 10.773 pies, reina principalmente el cultivo de los trigos de Europa y del quinoa en posicion ventajosa, cual es la que ofrecen las mesetas que pertenecen á la cordillera de los Andes á esta altura. A los 11.200 y 11.900 pies las heladas y el granizo destruyen á menudo las cosechas de trigo. Mas arriba de los 8.400 no se encuentra casi mas que maiz. Desde los 10.773 hasta los 14.364 la patata forma el principal objeto del cultivo. A los 11.851 ya no crece el trigo; sin embargo se ha encontrado cebada la que crece con dificultad en esta última elevacion. A los 12.929 pies cesa todo cultivo.

La region de los grandes árboles, esto es, de aquellos cuya altura escede de 70 á 100 pies, no pasa, cerca del ecuador, de 9.695 pies. Desde el nivel de la ciudad de Quito, los árboles no son tan altos, y ni aun pueden compararse con los de igual especie de los climas mas templados. A los 13.972 pies, cesa casi toda vegetacion en árboles y aumenta en arbustos. El terreno á esta altura está cubierto de una multitud de calceolarias, cuya corola dorada forma un hermoso contraste con el verdor del césped sobre el cual se levantan. Mas arriba, en la cumbre de la cordillera, desde los 10.052 hasta los 11.865 pies, se encuentra la region de la viuterа y de la escalonia. El clima frio, aunque constantemente húmedo de estas alturas, que los indígenas llaman páramos, produce unos árboles, cuyo tronco corto y encorvado, se divide en una infinidad de ramas cubiertas de hojas correosas y de un verde luciente. A estas alturas crecen algunos árboles de quina anaranjada, embothirium y melastoma de hojas moradas casi purpúreas. Mas arriba, á los 12.572 pies cesan las plantas arborescentes. Solo en el volcan de Pichincha, en un estrecho valle ecsisten grupos de árboles syngenesios, cuyos troncos se elevan á 24 y á 28 pies. Desde los 7.182 hasta los 14.721 pies, se estiende la region de las plantas alpinas, que es la de la genciana y la de la espeletia frailejon, cuyas hojas vellosas sirven á veces de abrigo á los desgraciados indios que la noche sorprende en estas regiones. A los 14.721 pies desaparecen las plantas alpinas, y siguen las gramineas, cuya region se estiende hasta los 16.520 pies. Sobre esta region cae la nieve de cuando en cuando. Desde los 16.520 hasta las nieves perpetuas no se encuentra mas que plantas de la especie del liquen que cubren las rocas. Algunas de estas plantas parecen estar ocultas debajo de perpetuas nieves; pues Humboldt las encontró á 19.930 pies, hácia la cumbre del Chimborazo; y estos son los únicos seres vegetales que observó á tan grande altura.

Las montañas de una elevacion secundaria están cubiertas de magestuosos bosques; y de sus laderas salen precipitandose en los valles, infinitos torrentes, cuyas aguas aumentan los rios inmensos que desaguan en el Atlantico.

Los valles de estas cordilleras, mas profundos y angostos que en los Alpes y Pirineos, ofrecen escenas silvestres que llenan el alma de admiracion y terror. La humedad del clima y el pendiente del terreno han dado lugar á que los riachuelos que bajan de las montañas, hayan ahondado unos lechos de 24 á 30 pies de profundidad, y de 1 á 1 1/2 de ancho; de suerte que los senderos que forman, se parecen á una galería escavada á cielo raso. Uno no puede menos de estremecerse al pasar por estas profundas grietas llenas de cieno y obscurecidas por la espesa vegetacion que en ciertos parages tapa su abertura. Los naturales de este pais se sirven generalmente de bueyes para acémilas; y con dificultad pueden estos atravesar los senderos, entre los cuales hay algunos que llegan á tener mas de 1/3 de leg. de largo. Tal es todavia el estado de los caminos en los desfiladeros de los Andes, que los mulos de que se sirven los viageros no tienen á veces el local necesario para poner los pies. Los senderos están llenos de hoyos como de unos dos ó tres pies de profundidad que sirven de escalones, pues sin su ausilio la mayor parte de estos precipicios serian intransitables; y asi es que se corre mucho peligro en los que no los tienen, por ser el terreno sumamente escarpado y resbaladizo. Es por cierto digna de admiracion la destreza de los mulos en estas circunstancias, pues sin ellos no se podria transitar por estos lugares, en los cuales la vida del ginete pende de la destreza habitual del bruto.

En ciertos parages se viaja sobre las espaldas de los Indios. Cuando Humboldt atravesó la montaña de Quindiu en 1801, no quiso servirse de este medio, y padeció mucho en el camino, pues tuvo que andar en medio de una arcilla muy espesa, y atravesar torrentes de agua y de hielo. El desfiladero de Quindiu no es la única parte de los Andes que se atraviesa del modo indicado, pues este modo de viajar es muy usado para atravesar las grandes cordilleras que separan los valles, y hay muchos naturales robustos y jóvenes que se prestan gustosos á este servicio. La mayor parte de los torrentes que se han de atravesar, viajando por los Andes, son vadeables; sin embargo, en la estacion lluviosa bajan muy crecidos, y no pueden pasarse por espacio de algunos dias. Cuando son demasiado profundos, ó cuando sus margenes son inaccesibles, se echan sobre ellos unos puentes de construccion muy singular, los que á pesar de su aparente fragilidad y peligro que amagan, sirven perfectamente para el objeto. Unas veces se sirven los naturales de cuatro largas vigas trabadas y puestas sobre el pra-

Digitized by Google

cipicio, que forman un camino de unos 6 pies de ancho, por encima del cual puede pasar un hombre á caballo; otras veces se sirven de 6 cables de bijuco, que es una especie de caña elástica, estendidos de una á otra orilla del rio y cubiertos de ramage colocado transversalmente, sobre los cuales pasa el viagero mientras que los mulos pasan el torrente á nado. Si este es demasiado rápido y arrastra continuamente enormes piedras que se opongan á que lo vadeen las acémilas, se sirven entonces de la tarrabida, que es una sola cuerda hecha de bijuco, afianzada por cada lado del torrente en fuertes estacas; y al otro lado tienen una especie de rueda para tenderla y aflojarla oportunamente. De esta cuerda está pendiente una especie de hamaca de cuero, en donde puede caber un hombre, y á la cual está atada otra cuerda para atraerla hácia la orilla opuesta: para pasar las acémilas se necesitan dos.

Desde el nivel del mar hasta 3.591 pies, en la region de las palmas, se encuentran el perezoso, que vive de la cecropia peltata, la culebra boa, el caiman, el capivar, el jaguar, el hocco, el taugará, el papagayo y otros. Las selvas de estas estensas y ardientes regiones retumban con los aullidos de los aluatos y otros monos pequeños. El jaguar, el cuguar y el tigre negro persiguen al pequeño ciervo, al capivar, y al hormiguero. El aire de estas regiones bajas está lleno de cinifes, de insectos, de acaris, de arañas ponzoñosas, de hormigas y termes. Desde los 3.591 hasta los 7.182 pies, en la region de los helechos arborescentes, ya no se encuentran casi mas bois, ni caimanes, ni lamantinos, y solo se ven algunos monos; mas en compensacion abundan el tapir, el tajasú y el ocelote. El hombre, el mono y el perro se hallan acosados y perseguidos por millones de aradores, que no dan tregua ni descanso. Desde los 7.182 hasta los 10.773 pies, desaparecen los ciervos y los monos; y en contra abundan el margai, el oso y el grande ciervo de los Andes.

Desde los 10.773 hasta los 14.364 pies, se encuentran el puma, el oso pequeño de blanca frente y algunas viverras. El colibri alcanza á la altura del pico de Tenerife. La region del espeletia frailejon de las plantas gramíneas, desde los 14.364 hasta los 17.955 pies es habitada por manadas de vicuñas, guanacos y alpacas: no se encuentran mas llamas que las domesticadas. Las alpacas, las vicuñas y los guanacos siguen la cordillera de los Andes de Chile hasta los 9° lat. S., y ya no se ven al norte de dicho punto. El mundo ofrece el mismo fenómeno. El límite de las nieves perpetuas, es el límite superior de los seres organizados. El condor es el único animal que habita en estas vastas soledades; Humboldt lo vió cernerse á mas de 23.345 pies.

NOTA. Cuando el presente artículo se hallaba en prensa, llegó á nuestras manos uno de los últimos cuadernos de los *Anales de Química y Física* publicados en Paris por los SS. Gay-Lussac y Arago, en el cual se encuentran datos sobre las alturas de esta cordillera de un interés demasiado grande para pasarlos en silencio; y como no podiamos introducirlos en el cuerpo del artículo, sin que este hubiese sido nuevamente redactado, lo que habria detenido la publicacion del presente cuaderno, los continuamos en estracto de los referidos anales.

En todos tiempos se ha deseado saber cuales fuesen las mas altas cumbres de cada cordillera, cuales las mas altas montañas de cada pais, de cada continente, y finalmente de todo el globo. Las observaciones astronómicas han permitido llevar esta investigacion á la Luna, Mercurio y Venus, cuyos tres astros se han estudiado con tal esmero y con instrumentos tan poderosos, que parece difícil que se pueda añadir algo á la precision que se ha obtenido en la determinacion de la altura de las prodigiosas montañas que cubren sus superficies. Las preeminencias de nuestro globo han sido tambien objeto de continuas y esmeradas investigaciones. Son muchos los puntos cuya elevacion sobre el nivel del mar se ha fijado de un modo seguro é invariable, y sin embargo, sin hablar de los paises á donde no han penetrado los geógrafos, seria difícil asegurar con certidumbre, si efectivamente se han medido los puntos mas elevados de cada cordillera: no porque el viajero haya dejado de dirigir su atencion á las cumbres que le *han parecido* las mas elevadas; sino que por desgracia en este asunto las apariencias son generalmente falaces y nada es comparable á la medicion física. El mayor ó menor aislamiento de una montaña, la inclinacion mas ó menos rápida de sus lados, la forma, disposicion, la altura y la distancia á que se halla de los terrenos inmediatos, y finalmente el estado de la atmósfera, son otras tantas ilusiones de que no puede desprenderse el observador mas esperimentado, y que dejan de obrar hasta que se emplean los instrumentos. Infinitos ejemplos probarian esta verdad: asi es que á principios del siglo pasado el Pico de Tenerife era considerado como la mayor altura del globo; siendo asi que los Alpes de Suiza contenian cumbres de un tercio mayores; y á este tenor otras varias, y entre ellas el Chimborazo. Esta montaña tan célebre por los trabajos de Bouguer, de La-Condamine y sobre todo de Humboldt, no es la mas elevada cumbre del globo como se ha supuesto hasta ahora. Las medidas conseguidas en el Himalava en la India lo han probado, y el Sr. *Pentland* acaba de reconocerlo del modo mas evidente; y sobre todo que tampoco es la mas elevada de las cordilleras á que pertenece, en su interesante viage, cuya pronta publicacion desean los amantes de las ciencias.

La grande masa de los Andes desde los 15° hasta los 20° lat. S. se divide en dos cordilleras paralelas, entre las cuales se encuen-

Digitized by Google

tra un valle muy estenso y elevado. El rio Desaguadero atraviesa la estremidad S. de este valle, al N. del cual se halla el famoso lago Titicaça, cuya estension es de unas 25 veces el lago de Ginebra.

La cordillera oriental separa el valle del Desaguadero (el Tibet del Nuevo Mundo como lo llama Pentland) de las inmensas llanuras de los Chiquitos y Mojos; y los afluentes de los rios Beni, Mamoré y Paraguay que desaguan en el Atlantico, de los del Desaguadero y lago Titicaca, en cuya cordillera se encuentran el Illimani y el Sorata, cumbres las mas elevadas que ha medido dicho geólogo; las cuales no solo son mas altas que el Chimborazo, sino que se aproximan a las mas elevadas del Himalaya.

La cordillera occidental llamada en el pais *cordillera de la costa* separa el mismo valle y la concha del lago del Titicaca, de las riberas del mar Pacifico.

Los resultados obtenidos por el Sr. Pentland son como siguen.

Elevacion de algunas montañas del Alto Perú sobre el nivel del mar.

CORDILLERA ORIENTAL.

	Metros.
Monte nevado de Sorata. (a). .	7.696

Esta cumbre es la mayor de la cordillera, toma su nombre del lugar de Sorata situado en sus inmediaciones.

Monte Nevado de Illimani. . .	7.315

Situado al E. S. E. de la ciudad de la Paz. El pico septentrional es el que ha medido Pentland, á quien le pareció todavia algo mayor el meridional.

Monte ó Cerro del Potosí. . . .	4.888

El punto mas alto del cerro en que se esplotan las minas. 4.850

Por este dato puede decirse que los minadores han llevado sus trabajos sobre el monte del Potosí á mayor altura que la del Monte Blanco de los Alpes de Saboya, que solo cuenta 4.810 metros de elevacion.

CORDILLERA OCCIDENTAL.

Montaña de Tacora ó Chipicani.	5.760

Esta montaña cubierta de nieve se descubre desde el Océano Pacifico. Su faz oriental presenta un crater estinguido muy estenso y medio derrocado. Por la parte occidental tiene una mina de azufre, de la cual se elevan muchos vapores ácidos, á cuya condensacion debe el rio *Azufrado* las propiedades que tienen sus aguas y le han dado el nombre que lleva.

(a) *El metro puede considerarse aqui como de 3 pies 7 pulgadas procsimamente.* (*Vide nota de la pag.* 187)

Montaña Pichupichu.	5.670

Esta montaña traquitica, se halla situada al N. de Arequipa. Penetra en la zona de las nieves perpetuas. En su faz N. E. tiene un pequeño lago.

Volcan de Arequipa.	5.600

Situado al N. E. de la ciudad. Su cumbre se halla á 3.000 metros sobre el nivel del valle de Arequipa y á unos 1500 de su base. El crater que lo termina es grande, pero poco profundo. No ha hecho ninguna erupcion desde la llegada de los Españoles á América.

El volcan que se halla al E. S. E. del anterior, es menos elevado y se llama de *Uvinas*, cuyo inmenso crater está estinguido.

En el siglo XVI la inmensidad de cenizas que arrojó, sepultaron casi enteramente el valle de Arequipa, y produjeron los mayores desastres en los contornos.

Montaña de Inchocajo.	5.240

Situada cerca de las fuentes del rio del mismo nombre, que desagua en el Océano Pacifico despues de haber atravesado el valle de Arequipa. Su cumbre se halla en el limite de las nieves perpetuas en esta region de la América.

PASOS ó PUERTOS DE LAS DOS CORDILLERAS.

Paso de los Altos de los Huesos.	4.137

Situado en la base meridional del volcan de Arequipa. Lleva este nombre por los muchos huesos de animales de carga muertos al atravesar dicho punto.

Paso de Tolapalca.	4.290

En el camino de Oruro al Potosí.

Paso de las Gualillas.	4.520

En el camino de la Paz á Arica.

Paso del Pacuani.	4.641

En la cordillera oriental.

Paso del Challuncuani.	4.758

En la cordillera oriental.

Paso de los Altos de Toledo. .	4.783

CIUDADES.

Lima capital del Perú.	156
Arequipa capital de la provincia del mismo nombre.	2.377
Cochabamba.	2.575

Esta ciudad cuya poblacion se calcula de 30.000 almas se halla situada á mayor altura que el Grande San Bernardo.

Chuquisaca ó la Plata.	2.844
Tupiza.	3.039
La paz.	3.717

Situada cerca de las fuentes del rio Beni. Su altura es mucho mayor que

Digitized by Google

las mas elevadas cimas de los Pirineos.

Oruro. 3.792
Puno. 3.911
Chucuito. 3.970

A mucha mayor altura que las mas elevadas cimas del Tirol.

Potosí. 4.058
Potosí: la parte mas elevada. . . 4.166

Situada á igual altura que el pico Jung-Frau que es una de las cumbres mas notables de los Alpes del Canton de Berna.

VILLAS Y LUGARES.

Totoral. 3.439

Situado en la base N. del Illimani.

Carocollo. 3.879
Tiaguanaco. 3.905

Situado cerca del lago Titicaca, celebre por las ruinas que lo rodean, y que atestiguan los monumentos gigantescos erigidos por los antiguos Peruanos.

La superficie de dicho lago. . . 3.872
Lagunillas. 4.135
Calamarca. 4.141
Tacora. 4.344

Habitado por Indios y situado en la base S. O. del volcan estinguido del mismo nombre.

ALDEAS Y CASAS AISLADAS.

Santa Lucia y Maravillas. . . 4.088

En el camino de Arequipa á Puno.

Casa de postas de Challa. . . 4.148

En la cordillera oriental.

Casa de postas de Huaylias. . . 4.191

En la cordillera oriental.

Casa de postas del rio Moro. . 4.196
Aldea y casa de postas de Chullunquani. 4.227

En la cordillera occidental.

Casa de postas de Apo. . . . 4.376

En el camino de Arequipa á Puno.

Casa de postas de Ancomarca. . 4.792

Situada á igual altura del monte Blanco. No esta habitada sino por espacio de tres ó cuatro meses del año á causa de lo riguroso del clima; pero el camino es transitable durante todo el año.

Altura de la region de las nieves perpetuas en la cordillera del Perú.

El Sr. Pentland ha encontrado que el límite inferior de las nieves perpetuas en los lados de la cordillera oriental del Alto Perú, raras veces baja de 5.200 metros; siendo así que en los Andes de Quito mucho mas prócsimo el Ecuador solo alcanza á los 4.800.

Atravesando el paso de los Altos de Toledo por octubre, encontró que en el Inchocajo, que pertenece á la cordillera occidental, el límite inferior de las nieves se hallaba á 4oo metros sobre el paso ó á 5180 sobre el nivel del mar.

Estas anomalías, añaden los autores, dependen de la influencia que resulta de las llanuras que ya se hallan á mucha elevacion sobre el nivel del mar, sobre las cuales empiezan á elevarse las cordilleras, y no sucederia si las mismas alturas se elevasen desde la costa, pues las temperaturas varian segun las circunstancias. Estas razones esplican porque en las dos cordilleras del Perú la vida orgánica se encuentra á tan elevada altura; cuando en los Andes de Méjico desaparece á 4.29o metros de elevacion. Una tercera parte de la poblacion de los paises del Perú habita regiones mucho mas elevadas que aquellas, en que desaparece á igual latitud hasta la vegetacion en el hemisferio del Norte.

ANDEVILLE, lug. de Francia, dep. del Oise, (Isla de Francia) distr., y á 3 3/4 leg. S. S. E. de Beauvais, territ. y á 3/4 de leg. N. N. E. de Meru. Industria: manufacturas de torno, abanicos, estuches y tantos, vasos y horteras de madera. Pobl. 319 hab.

ANDEVURANTE, grande r. de Madagascar. Nace en las montañas de Ambotismenes, atraviesa el territorio de los Betanimesnes y desagua en el Océano Indio, cerca del lugar de su nombre, en la costa oriental de la isla.

ANDEVURANTE, lug. de la costa oriental de Madagascar, territorio de los Betanimesnes en la embocadura del rio de su nombre.

ANDEYRO, ald. R. de Esp. en Galicia, prov. y jurisd. de la Coruña, arzob. de Santiago; de la parroquia de San Martin de Andeyro.

ANDEYRO (SAN MARTIN DE), lug. R. de Esp. en Galicia, prov. y jurisd. de la Coruña, arzob. de Santiago, sujeto al corregim. de la capital. Pobl. 103 hab. Se compone de 4 aldeas.

ANDI, territorio de la Rusia eur. en el Cáucaso, entre Aksai y Atala, que contiene 15 lugares habitados por 800 familias tributarias del Khan de los Kumulcos de Aksai, las cuales hablan un dialecto particular.

ANDIA, montes reales de España en Navarra, merindad de Estella. Es una cordillera al S. de Burunda y al E. de Goñi, que se estiende hácia Alava por O. Por su grandeza y estension se le dió el nombre vascongado que lleva. Es abundante en pastos que mantienen mucho ganado menor. En las cortes de 1558 se prohibió hacer rotura en sus sierras y en el de 1591 se erigió una alsadia de patronato real para administrar los sacramentos á los pastores de aquellas serranías.

ANDIA, C. del Indostan, antigua prov. de Malwah, sit. á 12 leg. N. N. E. de Bopal. Lat. N. 23° 46', long. E. 81° 42'.

ANDIAN, C. de la Tartaria independiente en la Grande Bukharia, á or. del Vach, á 9 1/2 leg. O. de Vach-Gherd y á 59 1/4 E. S. E. de Samarcanda.

Digitized by Google

ANDICARAIN, caserio de Esp. en Navarra, merindad de Sangüesa, valle de Eloiz. Tiene 14 habitantes.

ANDIDJARA, r. de la Tartaria independiente en la Grande Bukharia, que desagua en el Djhyun, en frente de Arherik, despues de un curso de 36 leg. del N. E. al S. O.

ANDIDJARA, C. de la Tartaria independiente en la Grande Bukharia, á or. del rio que lleva el mismo nombre, á 32 leg. E. de Termed y á 54 S. E. de Samarcanda.

ANDILLA, V. S. de Esp., prov., part. y á 10 leg. N. O. de Valencia, obisp. de Segorbe. A. O. 1.300 hab., inclusos los de las aldeas de la Pobleta, Oset y Artax. Está situada en la falda E. de un cerro casi aislado, cuyas raices son de yeso hasta los cimientos de las casas, el piso es un cascaron calizo de muchas varas de grueso, y en el intermedio se halla una capa de tierra de bastante espesor, las calles son estrechas y los edificios reducidos. Su iglesia parroquial es hermosa y le dan mayor realce las muchas y preciosas pinturas de Ribalta y Castañeda que en ella se conservan. La piedra mas abundante de este pais es un mármol negruzco del que se ven gruesos sillares y cantos en sus edificios y calles. Prod.: vino, granos, mucho aceite é higos.

ANDILLY, lug. de Francia, dep. del Seine-et-Oise (Isla de Francia), distr. y á 2 2/3 leg. E. S. E. de Pontoise, territ. y á 1/2 leg. N. O. de Montmorency. Es patria de Arnaldo de Andilly, de quien Boileau celebró los escritos. Pobl. 350 hab.

ANDINA, lug. de Esp., prov. de Asturias, conc. de Franco. Pobl. 24 hab.; es de la parroquia de Mindes. (V.)

ANDINAS, lug. de Esp., prov. y part. de Santander, valle de Riva de Deva, obisp. de Oviedo. Reg. P. Pobl. 68 hab. Está sit. en la orilla izquierda del rio Deva, en el punto donde llega el agua del mar enfrente de San Pedro de las Vacras y cerca de la Unquera, donde anclan los pequeños buques de la pesca de salmones que suelen entrar en Tina mayor, y desde donde los conducen á Madrid y á toda Castilla. Prod.: castañas, higos, alguna fruta, cent., pastos y ganado. Tiene tambien encinas y robles. (V. RIVA DE DEVA.)

ANDIÑUELA, lug. S. de Esp., prov. y part. de Leon, jurisd. de Turienzo. A. O. 268 hab. Sit. á 11 leg. de la capital. Prod.: legumbres, pastos y ganados. En el artículo de Tabladillo de Turienzo se hallan otras circunstancias de este pueblo.

ANDION, *Andelus*, desp. de Esp., prov. de Navarra, á 1/2 leg. de la villa de Mendigorria, merindad de Olite: el antiguo lugar de que todavia se conservan ruinas, estuvo situado en la hermosa llanura de una eminencia con un fuerte castillo sobre la márgen izquierda del rio Arga: hay en este despoblado muchas inscripciones y otras antigüedades romanas. Hubo antiguamente en sus términos y cerca del monte de Cirauqui, un puente de 5 arcos, sin que se haya averiguado por donde ha mudado su curso el rio, para el cual se construyó aquel. El analista de Navarra opina que Andion sea la ciudad de Andelus, nombrada por Ptolomeo en la Vasconia, y de la cual se dijeron andologenses sus naturales, que segun Plinio eran del convento jurídico de Zaragoza.

ANDION, ald. E. de Esp. en Galicia, provincia de Lugo, jurisdiccion de Luaces, obisp. de Mondoñedo, de la parroquia de Silva. (V.)

ANDJAR, ANJAR, peq. distr. del Indostan ingles, ant. prov. de Kotch, presidencia de Bombay. Tiene poca agua, y en algunos parages el terreno es tan arenisco, que no se pueden abrir cisternas. En otras partes se ha probado inútilmente hacer pozos. Esta escasez de agua ha dado lugar á una costumbre muy rara. Todo el que quiere, tiene derecho para construir un pozo, y lo puede hacer en la parte que le acomode; y cuando lo ha concluido, tiene la posesion de la cantidad de tierra que el pozo puede regar.

ANDJAR, ANJAR, C. del Indostan ingles, presidencia de Bombay, antigua provincia de Kotch, capital de un distr., sit. en la pendiente de una montaña, á unas 2 1/2 leg. del golfo de Kotch. Lat. N. 23° 3′, long. E. 73° 51′. Tiene 3/4 de leg. de circunferencia, y su fortificacion es regular. Andjar ha sufrido muchos temblores de tierra desde el 16 de junio de 1819.

ANDJEDIVA, ANJEDIVA, peq. isla del Indostan, sit. en el golfo de Binguy, á 2 leg. S. de Sadachagoer. Lat. N. 14° 44′, long. E. 77° 55′. Tiene una pequeña ciudad y un fuerte, y los Portugueses la frecuentaban mucho. Ahinevda hizo construir en ella un fuerte.

ANDJENGO, ANJENGO, pequeña C. y puerto del Indostan en la costa del Malabar, en el reino y á 13 1/3 leg. N. O. de Travancore, y á 29 S. S. E. de Cotchin. Lat. N. 8° 37′, long. E. 80° 35′. La compañía de las Indias abandonó esta factoria en 1813. Los habitantes, que son la mayor parte mahometanos y cristianos, hacen escelentes cables con las hebras del coco. Andjengo comercia en pimienta y telas de algodon. Es patria de Elisa Draper, amiga de Sterne, la misma de quien se habla en las cartas de este, tituladas de Yorich. Raynal ha celebrado tambien á Elisa Draper, la cual despues de haber vivido por algun tiempo en Europa, regresó á su patria, en donde murió.

ANDJENUEL, ANJENWELL, C. y fuerte del Indostan ingles, presidencia de Bombay, antigua provincia de Beydjapur en la costa del Konkeu. Se rindió á los Ingleses en 1818. Lat. N. 17° 33′, long. E. 77° 0′. Sit. á 29 leg. E. de Bombay. Industr.: pesca. Prod.: salinas.

ANDKU, C. del Indostan, prov. y á 117 1/2 leg. O. de Balkh.

ANDLAU, peq. rio de Francia, dep. del Bajo-Rin. Nace en los Vosges, al N. del lugar de Steige, pasa por Andlau y San Pedro y desagua en el Ill, á 2 leg. S. de Stras-

burgo, despues de un curso de 6 1/2 leg. del S. O. al N. E. Es navegable para balsas desde Andlau hasta el III, y su trasporte consiste en madera que sale de los bosques de Vosges con destino á Strasburgo.

ANDLAU, peq. C. de Francia, departamento del Bajo-Rin (Alsacia), distr. y á 2 2/3 leg. N. N. O. de Schelestadt, territ. y á 3/4 de leg. S. S. O. de Bon. Industr.: un martinete en donde se fabrican herramientas de corte.

ANDOAIN, V. R. de Esp., provincia de Guipúzcoa, obisp. de Pamplona. A. O. Pobl. 1.434 hab. Está sit. en las riberas del rio Oria, á 2 leg. S. S. O. de San Sebastian, en el camino real de Francia, donde hay casa de postas y parada de diligencia. La iglesia parroquial es muy capaz, labrada de piedra jaspe de que abundan aquellas sierras. Esta villa fué aldea de San Sebastian, y á solicitud de sus naturales, obtuvo el título de villa. Tiene voto en las juntas generales y particulares de la provincia, para cuya asistencia nombra el concejo un procurador que tiene asiento al núm. 32, y vota con 24 fuegos. Es patria del célebre jesuita Manuel Larramendi, autor del diccionario trilingüe ó latino, castellano, vascuense. Tiene una fabrica de hierro colado. Antiguamente se llamó Leyzaur por la torre y casa fuerte del mismo nombre, dicha asi del rio Leyza, que se junta con el Oria cerca de la torre, la cual mandó allanar el rey Henrique IV en 1457. En dicha casa se conservaba un cuadro con una lechuza en medio, en el que se leen los siguentes versos vascongados de misterioso significado.

Jauna guc zuri
Etz zuc guri
Leyzaurtarrac Ontzari.

ANDOE, isla considerable de Noruega en la costa de Nordlandia, sit. por los 69° 15′ lat. N. y por los 19° long. E. Tiene 10 leg. de N. á S., y 3 1/4 de E. á O.

ANDOIN, lug. de la herm. de Asparreno en Esp., prov. de Alava, vicar. de Salvaterra, arcipr. de Eguilaz. A. O. Pobl. 60 hab. Está situado en la falda de los montes de Encia. Prod.: todo clase de granos.

ANDOLOGENSES, pueblos antiguos de Navarra, estipendiarios de la república romana, segun Plinio, que acudian al convento jurídico cesaraugustano. Tomaron el nombre de *Andelus*, ciudad que Ptolomeo coloca en la Vasconia, entre Bituris y Nemanturisa. Su correspondencia es incierta: Ohienart y Harduino quieren que sea Andosilla; Ortelio la coloca entre Jaca y Santa Cristina; y el P. Moret piensa que Andion es la antigua Andelus; pero no hay datos bastantes para fijar su situacion.

ANDOLLU, herm. de la cuadr. de Vitoria en Esp., prov. de Alava. Es representada en los congresos de provincia por el procurador de Vitoria, su apoderado. Solo consta de la villa de su nombre ó Villalegre de Andollu (V. este artículo.)

ANDOLSHEIM, lug. de Francia, departamento del Alto-Rin (Alsacia), distrito y á 1 leg. E. de Colmar, cabeza de territorio. Pobl. 1.800 hab.

ANDOMA, r. navegable de Rusia, gobierno de Olonetz, distr. de Vitegra. Sale de un pequeño lago, á poca distancia de los límites N. de este distrito, y corre el espacio de 8 leg. al S., vuelve al O., y desagua en el lago Onega, cerca de Litzina, despues de un curso de 19 1/4 leg., habiendo recibido antes las aguas de muchos pequeños rios, de los cuales los mas notables son: el Tukhta, el Nozdragua y el Somina por la derecha; y el Lundojma y el Berezovka por la izquierda.

ANDOMA, gr. lug. de la Rusia eur., gob. de Olonetz, distr. y á 6 1/2 leg. N. N. E. de Vitegra, sit. á or. del Andoma. Indust.: alfareria.

ANDONIDI, r. de la Guinea Superior, en el reino de Uary. Desagua en el mar por los 4° 30′ lat. N. Cerca de su embocadura se halla una pequeña ciudad del mismo nombre.

ANDOR, r. de Esp. en Andalucia. (v. GUADALQUIVIR.)

ANDORA, lug. de los Estados-Sardos, prov. y á 2 leg. S. S. O. de Albenga, cab. de mandamento ó part., cerca del mar, edificada sobre la cumbre de una montaña, á orillas de un valle regado por un arroyo del mismo nombre, y poblado de olivos y viñas.

ANDORCIO, lug. de Esp., prov. de Asturias, conc. de Llanera, parr. de Ables (V.) Está sit. al E. de dicha parroquia.

ANDORGOE, isla de Noruega, en la costa de Nordlandia, sit. por los 68° 50′ lat. N. y por los 20° 47′ long. E. Tiene 3 1/4 leg. de largo y 1 1/3 de ancho.

ANDORNO CACCIORNA, V. de los Estados-Sardos, prov. y á 1 leg. N. de Biella, cab. de mandamento ó partido, sit. á or. del Cervo, en un valle que contiene 10 lugares y 12.000 hab., ocupados en las minas de hierro, cobre y plomo de las montañas vecinas. Es patria del pintor Cagliari.

ANDOROSA, C. de la Turquía eur. (v. ANDRUSA.)

ANDORRA (VALLE DE), pais neutral situado entre Francia y España al S. del departamento del Ariege de la primera, y al O. y al N. del corregimiento de Puigcerdá de la segunda. Contiene unas 6 leguas en su mayor estension de N. á S. y casi otras tantas en su direccion de E. á O. Su terreno es sumamente montañoso, pedregoso y poco fértil, y la mayor parte de sus montañas son inaccesibles. Tiene preciosos jaspes y frondosos y dilatados bosques cuyas maderas se trasportan por los rios Balira y Segre, hasta Tortosa, y desde allí al Mediterráneo. Tiene muy ricos, y celebrados jamones, y abunda en toda clase de caza asi como en cabras monteses, jabalíes, osos y gallos silvestres. Los pastos son escelentes. Nacen en dicho valle muchos pequeños rios, de los cuales el principal es el Balira, que recibe los demas y desagua en el Segre. En su territorio se encuentra una mina de hierro y tiene cuatro her-

Digitized by Google

rerías. El lugar de Escaldas es notable por sus aguas termales. Tiene seis partidos, que son, Andorra, Canillo, Encamp, Ordino, Masana y San Julian, y ademas 34 lugares ó aldeas. El emperador Ludovico Pio cedió la soberanía de este valle al Obispo de Urgel Sisebuto I, el año 819; la cual integra ó en parte han conservado sus sucesores. En el dia este valle forma una especie de república gobernada por sus propios magistrados y depende del Obispo de Urgel que es su señor temporal y espiritual. El gobierno se compone de un concejo general de 24 miembros nombrados á vida, cuatro de cada partido. Este concejo tiene dos síndicos de su seno, los cuales convocan las asambleas y cuidan de los asuntos públicos. La capital se llama Andorra. A pesar de la soberanía que ejercia en el Valle el Obispo de Urgel, consta que el Conde de Foix participó de su dominio temporal, sin mediar division de territorio, en virtud de una decision arbitral verificada en 8 de setiembre de 1278, ante el rey Don Pedro de Aragon, que salió garante del cumplimento de la referida, habiendo antes dependido del vizcondado de Castellbó. Los dos señores percibian alternativa y anualmente los impuestos; el Obispo tomaba la cuarta parte y el Conde las tres restantes de las multas. La administracion de justicia estaba á cargo de dos Vegueres nombrados uno por el Obispo y otro por el Conde. Las resoluciones de los Vegueres tenian apelacion delante de un juez nombrado tambien por los dos señores, el cual fallaba sin apelacion. Esta convencion duró hasta que el condado de Foix fué incorporado á la corona de Francia por Henrique IV. Los reyes de Francia continuaron conservando sus derechos sobre el Valle hasta 1790, época en que no continuaron á pagarse los derechos que correspondian al Valle, y el gobierno frances renunció á toda intervencion en los asuntos interiores de esta república.

Sin embargo parece que hubo alguna variacion en el convenio antes espresado, pues se encuentra que Andorra pagaba unos 1920 reales cada año al Obispo de Urgel, y el doble al pais de Foix. Tenia el derecho de esportar de este pais 1800 cargas de ceuteno de peso de 21.600 miriágramos (1), y cierta cantidad de ganado de toda especie, asi como de importar y esportar del mismo sin pagar ningun derecho, todas las mercaderías no prohibidas y productos de las minas.

El domingo antes de San Juan mandaban anualmente tres miembros del concejo general en forma de diputacion á la villa de Siguer de Francia, en donde prestaban el juramento de ser fieles al rey de Francia, en manos de la municipalidad. Prometian ademas no emprender cosa alguna contra los intereses de la comunidad, de darle aviso en caso de guerra, y de proporcionar posada, mediante la debida paga, á los habitantes de dicha villa que viajasen por Andorra; y finalmente tres individuos de la villa nombrados por el alcalde hacian igual juramento á los diputados de Andorra.

Los Andorranos no pagaban impuestos, pues arrendaban los pastos, y con el producto satisfacian todos los pechos del comun. Su idioma es el dialecto catalan algo alterado.

ANDORRA, V. E. de Esp., prov. de Aragon, arzob. y á 12 leg. de Zaragoza, part., y á 5 O. de Alcañiz. A. O. 1.250 hab.: tiene un hosp., 5 hermitas, una de ellas estramuros y sit. al pie de una montaña, la cual fué parr. hasta fin del siglo XV. Sit. en terr. llano. Prod.: mucho trigo, ceb., vino, cáñamo, lino, seda, miel, cera, frutas, y gan. lanar. Industr.: una fábr. para refinar ó clarificar el alumbre y caparrosa, una de cera y otra de vidrio, estramuros. En su término hay minas de alumbre y se cria la célebre raiz del coscojo. Hace por armas un cordero con una banderita.

ANDOSILLA, V. de Esp., prov. de Navarra en el cond. de Lerin, de la merind. de Estella, dióc. de Pamplona, arcipr. de la Solana. A. O. 1 208 hab. Sit. sobre la orilla izquierda del rio Ega, al S. de Lerin y al N. de Azagra. Sandoval y algunos otros han creido por el sonido de la voz, que este pueblo fué el que dió nombre á los andologenses, mencionados por Ptolomeo en la Vasconia.

ANDOUILLÉ, lug. de Francia, dep. del Mayenne, distr. y á 2 leg. N. de Laval, territ. y á 1 2/3 S. E. de Chaillaud. Industria: una mina de hierro y una fragua.

ANDOVER, C. de Inglaterra, cond. de Southampton, division de Andover, sit. á or. del Anton, á 5 leg. N. E. de Salisbury. Su iglesia es antigua. Tiene un hospicio y una escuela de caridad. El mercado es un hermoso edificio moderno sit. en medio de una gran plaza abierta. Tiene una fábrica en la que se prepara la cebada para la cerveza y otra de sarga. Un canal que sale de esta ciudad pasa por Stockbridge y entra en el mar por Southampton. Andover nombra dos diputados para el Parlamento. En sus inmediaciones se ven vestigios de dos campos romanos. Los Sajones llamaron á esta ciudad Auedafaran. Pobl. 4.123 hab.

ANDOVER, C. de los Estados-Unidos, estado de Connecticut, condado de Tolland, sit. á 4 1/2 leg. de Hartford.

ANDOVER, distr. y ciudad de los Estados-Unidos, estado de Masachusets, condado de Essex. Tiene dos academias y un seminario. Pobl. 3.889 hab.

ANDOVER, distr. de los Estados-Unidos, estado de Nueva Hampshire, cond. de Hillsborough. Pobl. 1.642 hab.

ANDOVER, C. de los Estados-Unidos, est. de Nueva Hampshire, cond. de Hillsborough, sit. á or. del Merrimack, á 5 1/4 leg. O. de Concordia.

(1) *El gramo vale 20,031 granos de Castilla y el miriágramo 21,735 libras peso del marco de Castilla.* (Vide nota de la pág. 187.)

Digitized by Google

ANDOVER, C. de los Estados-Unidos, estado de Nueva-York, cond. de Sussex; sit. á 11 1/2 leg. O. N. O. de Nueva-York.

ANDOVER, distr. de los Estados-Unidos, est. de Vermont, cond. de Windsor. Pobl. 3.164 hab.

ANDOYO (SAN MAMED DE), felig. S. de Esp. en Galicia, prov. de la Coruña, jurisd. de Villapegro. A. O. Pobl. 200 hab. Sit. y prod. (V. MONTE MAYOR.)

ANDOZERO, lago de la Rusia europea, sit. en los límites del gob. de Arcangel y de Olonetz, distr. y á 30 1/2 leg. S. S. O. de Hem. Lo atraviesa el Anda, que mas abajo toma el nombre de Andogha y desagua en el Vigozero.

ANDOZQUETA, desp. de Esp. en el término del lugar de Heredia, herm. de Barrundia, prov. de Alava, donde hoy solo existe la hermita de Santiago, parroquia que fué del antiguo pueblo.

ANDRA, comarca de la India. (V. ANDARA.)

ANDRADE (SAN MARTIN DE), felig. S. de Esp. en Galicia, prov. y á 3 leg. de Betanzos, jurisd. de Puente de Ume, arzob. de Santiago. Tiene A. M. y A. O. Pobl. 410 hab. Está sit. cerca del rio Ume. Parte de su parroquia corresponde á la jurisd. de Callobre.

ANDRADE, aldd., ab. de Esp. en Galicia, prov., obisp. y jurisd. de Lugo; de la parroquia de San Pedro de Calde. (V.)

ANDRAGIRI, INDRAGIRI ó INDERGEREE, r. de Sumatra, que nace en un lago del reino de Menang-Kábau, y desagua en el mar, en la costa oriental de la isla, por los 0° 39' lat. S. Es navegable hasta á mucha distancia de su embocadura, por penetrar muy adentro del rio las mareas altas.

ANDRAGIRI, reino independiente en la costa N. E. de Sumatra: abunda en oro y en pimienta. La ciudad capital del mismo nombre está sit. á or. del Andragiri. Tiene una ensenada bastante segura.

ANDRAIX, V. R. de Esp. en la isla y obisp. de Mallorca. A. O. 3.775 hab. en 1829. Está situada á 5 leg. O. de Palma casi al estremo de la isla, en clima templado. Tiene una parroquia con una aneja y un puercecito á 1/2 leg. de distancia, con una fortaleza, castillo y torre en la parte del E. para su defensa. La isla Dragonera, que se halla al frente á 1/2 leg. de la costa le proporciona sus pastos. Prod.: algarrobas, almendras, aceite y vinos. Industria: 3 molinos de aceite, pesca y manufacturas de palmitos. La fundacion de esta villa se atribuye á los Griegos. D. Jaime I la levantó de sus ruinas. Hace por armas un sol en el escudo.

ANDRAKI, peq. r. de la Turquía asiát. en Caramania; corre del N. al S. y desagua en el Mediterráneo, despues de un curso tortuoso de 16 leg. Baña las ruinas de la antigua ciudad de Myra, situada en la márgen derecha de su embocadura; y en la de la izquierda se ven muchas casas y sepulcros, y tambien las ruinas de un vasto granero romano. Su agua es salobre.

ANDRANTSAYES, territ. de Madagascar, al E. de los montes Ambotsimenes; lo atraviesa el Manangure y está poblado de pastores toscos que para mantener la paz con los *Howas*, sus enemigos, tienen que darles ganado en forma de tributo. Segun las relaciones de Rochon Commerson y Raynal, este pueblo seria el llamado Quimos, raza de enanos. M. Fressange, último vingero, habiendo tomado las mas latas informaciones en el pais, refiere que los traficantes de esclavos, que lo conocian perfectamente le aseguraron que no ecsistia en parte alguna de la isla ninguna pueblo compuesto de enanos; que era verdad que estos seres desgraciados no eran muy raros entre los Andrantsayes, pero que la palabra *quimos* ni siquiera era conocida en Madagascar.

ANDRARUM, V. y fábrica de alumbre, la mas considerable de Suecia, en la prefectura y á 6 3/4 leg. N. N. O. de Cristianstadt. Este ingenio produce 1000 barricas de alumbre anual.

ANDRAS (SAN LORENZO DE), feligresía E. de España en Galicia, provincia y arzob. de Santiago, jurisdiccion de Villanueva de Arosa. J. O. 233 hab. Sit. en el arciprestazgo de Salnes. Prod.: granos, vino, legum. y sabrosas frutas.

ANDRÉ (SAINT), V. de Francia (V. CÔTE-SAINT ANDRÉ.)

ANDRÉ (SAINT), lug. de Francia, departamento de los Bajos-Alpes (Provenza), distrito y á 2 1/2 leg. N. de Castellane, cabeza de territorio. Pobl. 600 hab.

ANDRÉ (SAINT), V. de Francia, departamento del Eure (Normandía), distrito y á 2 2/3 leg. de Evreux, cabeza de territorio. Comercia en ganado. Pobl. 680 hab.

ANDRÉ (SAINT), lug. de Francia, departamento del Charente (Santonge), distrito, territorio y á 1 1/3 leg. O. N. O. de Cognac. Industria: aguardiente llamado coñac. Pobl. 290 hab.

ANDREA (S), escollo en el mar Adriático, situado á 2 2/3 leg. O. de Ragusa, en el que se encuentra mármol jaspeado rojo. Lat. N. 42° 38' 25", long. E. 21° 39' 51".

ANDREA (S), lug. del reino de Nápoles, principado Ulterior, distrito de Sant'Angelo de'Lombardi, territ. de Teora, sit. á 1 leg. S. E. de Conza. Pobl. 2.200 hab.

ANDREA (S), peq. isla del mar Adriático en la costa de Dalmacia, círculo de Espalato, á 3 1/2 leg. N. O. de la punta occidental de la isla Lisa; tiene 1 leg. de largo sobre 1/3 de ancho. Lat. N. 43° 0' 50", long. E. 19° 26' 51".

ANDREA, C. de la Guinea superior, cerca del rio Mesurada, á 2 1/2 leg. de su embocadura. Lat. N. 6° 50', long. O. 6° 28'. En ella reside un rey y no tiene mas que de 40 á 50 casas, conteniendo cada una muchas familias.

ANDREADE (SANTIAGO DE), felig. S. de Esp. en Galicia, prov. y obisp. de Lugo, jurisdiccion de Paradela. J. O. 242 hab.: su

Digitized by Google

parroquia comprende dos aldeas. Situacion y producciones. (v. MOSPORTE.)

ANDREANOP, grupo de islas del Grande-Océano boreal, que hace parte del Archipiélago de las Aleutias, situado entre las Aleutias propias y el grupo de las Lisii ó de los Zorros, y entre los 178° 52′ y los 187° long. E.: contiene islotes poco importantes y 20 islas: Bulduira, Kiska, Krisei ó del Raton, Tanaga, Bobrovoi, Goreloi, Semisopotnoi, Sitkhinn, Adakh, Tagilak, Gulduir, Kekup, Segulla, Amtchatka, Krueloi, Unialea, Kumliok, Illak, Kanaga y Tchugulla.

ANDREAS (SAN), lug., parroquia y castillo del Tirol, círculo de Pusterthal, situados á 3/4 de leg. S. E. de Brixen. Pobl. 1.500 hab.

ANDREASBERG (s), C. del reino de Hanóver, principado de Grubenhagen, situada sobre una montaña á 2198 pies sobre el nivel del mar y á 4 leg. O. S. O. de Elbingerode. Tiene un colegio, y una direccion de minas. Industria: encages é hilo de lino. Pobl. 3.206 hab. El territorio comprende una ciudad, dos lugares, ocho herrerías, un establecimiento para acrisolar la plata, un gran número de fábricas de sierras y minas de hierro, de cobalto, de plata y de cobre.

ANDRÉ-D'APCHON (s), lug. de Francia, departamento del Loire (Forez), distrito y á 2 leg. O. de Roane, territorio de Saint-Haon-le-Chatel. Tiene aguas minerales. Pobl. 1.500 hab.

ANDRÉ DE CUBZAC (s), peq. C. de Francia, departamento de la Gironda (Guiena), distrito y á 3 1/4 leg. N. N. E. de Burdeos, cabeza de territorio, cerca del Dordogne. Tiene un pequeño puerto que comercia con Liorna. El Dordogne atraviesa el camino real de París á Burdeos. Mil y quinientas personas pueden pasar á la vez este rio en un grande barco de nueva invencion. Pobl. 2.800 hab.

ANDRÉ DE MAJENCOULES (s), lug. de Francia, departamento del Gard (Languedoc), distrito y á 1 1/2 leg. N. E. de Vigan, territorio de Valleraugues, á orillas del Herault. Tiene una fragua.

ANDRÉ DE SANGONIS (s), V. de Francia, departamento del Herault (Languedoc), distrito de Lodève, territorio de Gignac; situada á 5 1/3 leg. O. N. O. de Montpeller. Industria: una fábrica de aguardiente. Pobl. 1.400 hab.

ANDRÉ DE VALBORGNE (s), V. de Francia, dep. del Gard (Languedoc), distrito y á 3 1/2 leg. N. N. E. de Vigan, cabeza de territorio: situada entre montañas y á orillas de uno de los brazos del Gardon d'Anduze. Pobl. 1.850 hab.

ANDRÉ D'ORNAY (s), lug. de Francia, departamento del Vendee (Poitú), distrito, territorio y á 1/2 leg. S. O. de Borbon-Vendee. Tiene aguas minerales.

ANDREEVA ó ENDERI, C. de la Rusia europea, en el país de los Tcherkeses, capital de un principado kumuko del Cáucaso oriental; situada á 10 1/2 leg. S. O. de Kizliar en la márgen derecha del Aktach, en el punto que sale de las montañas y entra en los llanos. Tiene 3000 casas, y no está murallada. Muchos príncipes kumukos residen en ella, los que se reparten las rentas de esta ciudad, y serian todavía mas gravosos á sus habitantes, si los mollahs y los cadis no contuviesen sus ecsacciones. El príncipe toma el diezmo de todas las cosechas y tiene su parte en el botin que se adquiere en la guerra ó en los saqueos. Andreeva es un asilo para todos los malhechores del Cáucaso; pero es preciso que en ella observen una buena conducta; pues de lo contrario son severamente castigados. Aunque la mayor parte de los habitantes profesan el islamismo; los Georgianos, los Armenios y los Judíos, disfrutan allí de una absoluta libertad de conciencia. Están domiciliados en la ciudad, y en ella hacen un comercio considerable. Contiene esta muchas mezquitas, una iglesia armenia, dos sinagogas, grandes plazas y bazares. En ella se hace mucho tráfico de esclavos y con los objetos saqueados, pues venden en el encante con la mayor seguridad todo lo que los Leghis, los Tchetchenzes y otros pueblos del Cáucaso han robado; aunque los parientes y amigos hacen rescatar en él á los desgraciados por quienes se interesan. Los habitantes de Kizliar, y en particular los Armenios compran muchos de estos infelices, sea con la esperanza de obtener por ellos un buen rescate ó sea para que les sirvan.

Los habitantes de Andreeva son en apariencia, súbditos de la Rusia y viven pacíficamente; sin embargo no pagan nada al gobierno. Sus príncipes al contrario reciben regalos y gratificaciones, sin por esto dejar de estar en inteligencia con todos los bandidos de los contornos. Cuando amenaza algun peligro á la ciudad, todos los habitantes huyen con lo que poseen al monte Tchumlu, del que les separa el Aktach, cuyo puente rompen despues de haber pasado, y se hallan entonces seguros. Este monte los separa de los Solo-Tu, tribu Leghia que habita al S. Doce pueblos de Nogays errantes, que pasan el invierno en las orillas del Koistzu, son súbditos de los príncipes de Andreeva.

Esta ciudad estaba en otro tiempo situada en la márgen derecha del Koistzu, 40 verstas mas allá de Kosteck. Era la capital de todo el territorio y se llamaba Balkh.

Segun el Derbend-Nameh, tomó el nombre de Enderi, del de uno de sus gobernadores, á principios del siglo VII. Como este era un Khazar, quizás era cristiano, pues se llamaba Andrea; cuyo nombre escrito en letras árabes puede leerse Enderi.

Se ve cerca del viejo Enderi (*Eski Enderi*) una fuente sulfúrea que lleva su nombre, situada á una elevacion poco mayor que la que tiene el Koistzu, el cual sale por su izquierda de una peña de asperon. Su temperatura es de 36° R., y no deja ningun precipitado terroso.

Digitized by Google

ANDRENEH, *Androna*, lugar de la Turquía asiática en Siria, bajalato de Damasco; situado á 16 leg. S. S. E. de Alepo, y á 10 E. N. E. de Famieh.

ANDRES (SAN), parroquia de Esp., provincia de Asturias, concejo de Sobrescovio, aneja de Oviñana; y consta de los lugares de Soto, Agues y Mansuara. (V. Sobrescovia para sus producciones, habitantes y situacion.)

ANDRES (SAN), lug. R. de Esp., prov. y á 17 leg. de Búrgos, partido de Santo Domingo de la Calzada, valle de San Millan, obisp. de Calahorra. A. O. 156 hab.

ANDRES (SAN), lug. R. de Esp., prov., partido y á 4 leg. de Soria, obisp. de Osma. A. P. 457 hab. Sit. entre sierras y montes. á 2 leg. del puerto de Piqueras, inmediato á Almarza, en la carretera para Logroño y Vizcaya. Prod.: algunos granos y legumbres, lino y ganado de toda especie. Indust.: tejidos de lino y lana.

ANDRES (SAN), lug. de Esp., prov. de Asturias, concejo de Pajares. 33 hab. Es de la parroquia de Parana. (V.)

ANDRES (SAN), concejo S. y ab. de Esp., prov. de Santander, partido de Liébana, valle de Valdeprado. Reg. P. 112 hab. (V. LIÉBANA.)

ANDRES (SAN), pueblo de Esp., prov. de Asturias, concejo de Grado, parroquia de Trubia.

ANDRES (SAN), ald. S. de Esp., prov. y á 7 leg. de Soria, partido y á 2 leg. N. de San Pedro Manrique, obisp. de Calahorra. A. P. 396 hab. Tiene una parroquia aneja de San Martin. Sit. en terreno frio y al pie de unas altas sierras. Prod.: granos y ganado lanar.

ANDRES (SAN), ald. S. de Esp. en Galicia, prov. y obisp. de Lugo, jurisd. de Neyra de Jusa, de la parroquia de Santiago de Cobas (V.)

ANDRES (SAN), ald. S. de Esp. en Galicia provincia de Lugo, jurisdiccion de Buron, de la parroquia de San Andrés de Logares. (V.)

ANDRES (SAN), ald. S. de Esp. en Galicia, provincia de Lugo, jurisdiccion de Otero del Rey, de la parroquia de Oriz. (V.)

ANDRES (SAN), ald. S. de Esp. en Galicia, provincia de Lugo, jurisdiccion de Taboada, de la parroquia de Sobrecelo. (V.)

ANDRES (SAN), granja S. de Esp., provincia y á 3 leg. de Valladolid, partido de Portillo. A. O. 63 hab. Sit. en una eminencia cerca del rio Esgueva. Prod.: trigo, cebada, centeno, avena, y ganado.

ANDRES (SAN), granja S. de Esp., provincia y partido de Santander, valle de Cayon. 8 hab.

ANDRES (SAN), dehesa S. de Esp., provincia y obisp. de Zamora, partido y á una leg. de Toro, bañada de S. á O. por el Duero, cuyas aguas hacen frondosas sus margenes, y le dan una perspectiva deliciosa; las colinas que se elevan en lo mas angosto de este territorio, en donde el rio se precipita por algunas cascadas y hácia el N. sobre el camino de Zamora, están cubiertas de viñas, frutales y sotos de antiquísimos árboles.

ANDRES (SAN), desp., de Esp., provincia de Búrgos, jurisdiccion de Juarros y la Mata.

ANDRES (SAN), desp. R. de Esp., provincia de Soria, partido de Agreda.

ANDRES (SAN), desp. S. de Esp., provincia y partido de Toledo.

ANDRES (SAN), cot. red. S. de Esp., provincia de Zamora, partido del Pan.

ANDRES (SAN), térm. red. de Esp., provincia de Navarra, valle de Elora, cuarto partido de la merindad de Sangüesa, obisp., de Pamplona, jurisdiccion del lugar de Torres, bañado por el rio que corre por el valle.

ANDRES (SAN), (SAN PEDRO DE), feligresía ordinaria de Esp. en Galicia, provincia y obisp. de Lugo, jurisdiccion y encomienda de Puerto Marin, San Juan. J. O. 74 hab.

ANDRES (SAN), isla del mar de las Antillas, situada á 52 leg. N. de Porto-Belo. Produce escelente madera. Pertenece á los ingleses.

ANDRES (SAN), isla del mar de las Antillas, situada al E. de la provincia de Nicaragua, en la costa del reino de Guatemala. Lat. N. 12° 30′, long. O. 78° 20.′

ANDRES (SAN), V. de la Barbada, cabeza de la parroquia de su nombre, sit. á or. del mar.

ANDRES (SAN), lug. de la isla de Borbon, cabeza de uno de los seis cuarteles ó parroquias del distrito del Vent, á 4 leg. E. de San-Denis. Produce caña de azúcar y café. Pobl. 4.479 hab., de los cuales 1.234 son blancos, 258 negros libres, y 2.987 negros esclavos.

ANDRES (SAN), una de las parroquias de la Dominica, de la cual ocupa la parte N. E.

ANDRES (SAN), cabo que forma el estremo occidental de la isla del Elba en el Mediterráneo. Lat. N. 42° 42′ 40″, long. E. 13° 52′ 1″.

ANDRES (SAN), V. de los Estados-Sardos provincia de Maurienne, mandamiento ó partido, y á una leg. O. N. O. de Madona, cerca del Arc, situada á 3.950 pies sobre el nivel del mar. Pobl. 1.006 hab.

ANDRES (SAN), bahía de los Estados-Unidos, situada en la costa de la Florida, y bañada por el golfo de Mejico, á 7 1/4 leg. N. O. de la bahía de San-José. Recibe el rio del mismo nombre, que tiene sus fuentes en el estado de Alabama en las fronteras de la Geórgia.

ANDRES (SAN), uno de los cuarteles de la Granada, en las Antillas. El llamado Rio-Grande le riega del O. al E.

ANDRÉS (SAN), ó SAN ENDRÉ, V. de Hungría, partido de Pest, situada en la márgen derecha del Danubio, á 3 leg. N. de Buda. Tiene una iglesia católica y siete griegas. Produce escelentes vinos conocidos con el nombre de vinos de Buda ó de Ofen. En su

Digitized by Google

territorio se encuentra madera fosil que se ha procurado beneficiar. Poblacion 8.000 hab. En frente de esta villa está situada la isla que lleva el mismo nombre, cuya anchura es de 1/2 leg. y tiene 4 de largo, la cual es en estremo fértil.

ANDRES (SAN), peq. C. del reino de Iliria, gobierno de Laybac, circulo y á 8 leg. E. N. E. de Klagenfurt. Situada en el valle de Lavant y á orillas del rio del mismo nombre. Su territorio contiene muchas fraguas.

ANDRES (SAN), parroquia de la Jamaica, condado de Surry, bañada por el mar. Kingston es su lugar principal.

ANDRES (SAN), puerto de la costa N. E. de la isla de Palma en Canarias, situado por los 28° 50′ Lat. N., y por los 14° 5′ long. O.

ANDRES (CABO SAN), sit. en la costa oriental de Sicilia, provincia de Mesina, distrito de Castroreale. Lat. N. 37° 52′ 10″; long. E. 19° 5′ 16″.

ANDRES (SAN) *Dinaretum* cabo de la Turquía asiática, situado en el estremo N. E. de la isla de Chipre. Lat. N. 35° 41′ 40″, long. E. 38° 19′ 21″.

ANDRES (SAN), una de las parroquias de San Vicente en las Antillas. El Queen's-River la riega del N. E. al S. O.

ANDRES, lug. de Fr., departamento del Paso-de-Calais, distrito de Bolonia, territorio de Guines situado á 2 leg. S. S. E. de Calais. En sus cercanías se encuentra el campo llamado Drap-d'or, en donde Francisco I rey de Francia, y Enrique VIII rey de Inglaterra tuvieron una entrevista en enero de 1.520. Pobl. 500 hab.

ANDRES. V. ó lug. de la Turquía asiática. (V. ENDRÉS)

ANDRES BUENO, despoblado r. de Esp. provincia, partido, obisp. y á 2 1/2 leg. de Salamanca, 4.° de Peña del Rey. Tiene 7 hab. Está situado á orillas del Tormes. Prod.: granos, legum., pastos y ganado.

ANDRES DE AFUERA. (SAN), ald. S. de Esp. en Galicia, prov. y arzob. de Santiago, jurisd. de la cap. J. O. 560 habitantes.

ANDRESY, lug. de Fr. departamento del Seine-et-Oise, (Isla de Francia) distrito y á 3 1/2 leg. N. N. O. de Versalles, territorio y á 1/3 de leg. N. N. E. de Poissy. Comercia en vinos Pobl. 1.050 hab.

ANDRETTA, peq. C. del reino de Nápoles, principado ulterior, cabeza de territorio, distrito y á 1 1/4 leg. N. de Conza. Sit. sobre una hermosa colina. Pobl. 4.049 hab.

ANDREUSK, peq. lago de la Rusia asiática, gobierno, distrito y á 15 leg. O. S. O. de Tobolsk. Tiene 2 1/2 leg. de largo, sobre 1 1/4 de ancho. Nace allí el Alimka pequeño rio que vá á desaguar en el Irtych á 15 1/4 leg. N. de Tobolsk.

ANDREW (SAN), islas del Grande Océano que hacen parte del Archipiélago de las Carolinas. Son pequeñas, bajas y las junta un arrecife. Lat. N. 5° 32′, long. E. 136°.

ANDREW'S (SAN), C. de Escocia, condado de Fife, situada sobre un montecillo en el fondo de una espaciosa bahía, á 2 1/2 leg. E. de Cupar, y á 9 N. N. E. de Edimburgo: nombra con Perth, Dundee y Forfar un diputado para el Parlamento. Es sede de un Presbiteriato. Pobl. 3.300 hab. Su puerto es seguro y cómodo, tiene una entrada estrecha, está espuesto á los vientos del N. E. San Andrew's tiene cerca de 2 1/2 leg. de circunferencia. Su Universidad es la mas antigua de Escocia. La biblioteca está inmediata al colegio de Santa María, la cual se compone de 36.000 volúmenes, y tiene derecho á un ejemplar de los libros que se depositan en la sala de los libreros. Se observan en San Andrew's algunas antigüedades, entre otras la torre y la capilla de San Regulus ó San Rule, que se cree fueron edificadas en el siglo IV. Un muro de 210 pies de largo, sobre 35 de alto, son los restos de la magnífica catedral, cuya construccion se empezó en 1162 y se concluyó en 1320, y luego fué destruida en un solo dia por los reformadores el año 1559. San Andrew's tiene fábricas de algodon, y de telas para velas. El juego de la pelota está allí muy en uso; y hay una fábrica de pelotas que despues de haber absustecido el interior, espide anualmente 9.000 fardos á diversos parages. Celebra un mercado cada semana, y cinco férias anuales.

ANDREWS (SAN), peq. C. de Nueva-Brunswick, situada detras de una isla del mismo nombre, en la costa oriental del Schoodjik brazo de la bahía de Passamaquoddy, á 57 1/2 leg. N. E. de Portland. Comercia en madera. Las mareas ordinarias se elevan allí cerca 21 pies.

ANDREWS-SOUND (SAN), estrecho de la costa de la Georgia en los Estados-Unidos, formado por la isla de Jekyl, y otra que se encuentra en la embocadura del Satilla, á 7 1/4 leg. N. de Sant-Mary.

ANDRIA, C. del reino de Nápoles, cab. de territ. distr. y á 2 1/4 leg. S. de Barletta, provincia de la tierra de Bari, y sede de un obispado sufragáneo de Trani. Sit. en una llanura bien ventilada. Fué fundada en 1046 por Pedro Normanno, conde de Trani. Tiene una soberbia catedral, tres monte pios y un colegio. Pobl. 13.000 hab.

ANDRICAIN, caserío de Esp. en el valle de Elorz, en la provincia de Navarra, cuarto partido de la merindad de Sangüesa, obisp. de Pamplona. Tiene 11 hab. Es el último lugar del valle por E., y está situado en terreno áspero y quebrado. Para la mayor inteligencia de su situacion. (V. EL VALLE DE ELORZ.)

ANDRIÉFF, V. de la Rusia europea, gobierno de Vilna, distrito y á 17 1/2 leg. O. N. O. de Rosiena.

ANDRIES (SAN), fuerte del reino de los Paises-Bajos, provincia de Gueldre, distrito y á 2 leg. S. O. de Thiel, territorio de Bommel, situado entre el Meuse y el Waal,

Digitized by Google

á orillas de un canal que une á estos dos rios, á muy poca distancia al E. de Rosum.

ANDRIN, lug. S. de Esp., provincia de Asturias, concejo y arciprestazgo de Llanes. A. P. Pobl. 171 hab. Sit. en la orilla del mar cerca del cabo de Llanos. Prod.: cent., maiz, habas y pastos.

ANDRINÓPOLIS ó ADRIANÓPOLIS, (*Edernah*), Gran ciudad de la Turquía eur. en Romelia, sit. en la confluencia del Tondjá y del Arde con el Maritza, que pasa por el estremo occidental, á 3½ leg. N. O. de Constantinopla, y á 25 1/2 E. S. E. de Filipópoli. Lat. N. 41° 48', long. E. 30° 11'. Su posicion es muy hermosa al N. de una vasta llanura rodeada de colinas, sobre una de las cuales se halla situado un estremo de la ciudad; la cual se divide en dos partes, el castillo, y los arrabales. El castillo es la ciudad antigua, y ocupa el centro de Andrinópolis: está rodeada de murallas de piedra construidas por los Griegos del Bajo-Imperio las cuales estan arruinándose. Un muro viejo flanqueado de doce torres y defendido por una ciudadela rodea los arrabales. Tiene once puertas, y está dividida en muchos cuarteles que encierran dos serrallos y 40 mezquitas, entre las cuales la mas notable es la de Selim II, que se considera como las mas hermosa del imperio otomano; su vasta cúpula está sostenida por columnas de pórfido que se cree pertenecieron á templos romanos. Solo sus minaretes han resistido á los varios temblores de tierra que ha sufrido esta ciudad. Depende de dicha mezquita una escuela superior, ó un medresch. Tiene ademas otros 24 medresch y tres establecimientos destinados a la lectura del coran, 28 capillas, 10 iglesias griegas, 18 hans ó cuarteles destinados para negociantes, 28 caravanseralles, 22 baños públicos, un arsenal y una fundicion. Entre los bazares ó mercados públicos es notable el de Ali-Bajá. Un paseo muy agradable hermosea las margenes del Maritza. Los dos rios de esta ciudad se pasan sobre cinco puentes de sillería y ocho de madera. El Sultan Suleiman ha hecho construir un acueducto, cuyas aguas alimentan 52 fuentes, y abastecen 16 depósitos para los incendios, y muchos baños y mezquitas. Esta ciudad tiene fábricas considerables de tejidos de seda, de lana y de algodon, de pintados, de alfombras, de curtidos, de tafiletes, del famoso tinte rojo sobre algodon denominado rojo de Andrinópolis, por haber sido inventado en esta ciudad; y destilatorios de agua rosa. El Maritza es navegable en invierno y primavera; y en las demas estaciones se vadea por todas partes. La navegacion de este rio hasta su embocadura en el archipiélago, en el puerto de Enos, y los infinitos caminos que paran en ella, facilitan los trasportes tanto para el estrangero como para el interior, y hacen que su comercio sea muy floreciente. Este consiste en los productos de sus fábricas, y en buenos vinos y frutos que se cogen en los territorios comarcanos. Se cuentan en la ciudad 100.000 habit., de los cuales los 50.000 son Turcos, 30.000 Griegos, y 20.000 Armenios y Judíos. Los Griegos tienen en ella un Arzobispo. Antes de la estincion de los Jenizaros el gobierno estaba á cargo del Agá de los mismos, que tenia el mando del castillo. El Mollah dirijia los negocios de religion y de justicia, y el Bostangi-bachi estaba encargado de la policía. Estos tres oficiales eran nombrados por la Puerta y tenian correspondencia directa con ella. Sus derechos eran iguales. Los Jenizaros de Andrinópolis, eran despues de los de Constantinopla, los mas temibles del imperio otomano. Desde dicha época es probable que las atribuciones del Agá de los Jenizaros hayan recaido en los otros dos oficiales. Esta ciudad fué en otro tiempo capital del pais de los Besos, pueblo de Tracia; y se llamaba entónces Uscudama. Adriano, que fué su segundo fundador, le dió su nombre. (VIDE ADRIANOPOLIS.)

ANDRO ó ANDROS, sandjiac. del gobierno del Capitan-Bajá en la Turquía europea. Comprende las islas situadas en el archipiélago griego, entre los 37 y 38° Lat. N., que son las mas pobladas é industriosas de todo este archipiélago. Se cuentan en ellas 95,800 hab., casi todos Griegos. Las principales de estas islas son: Andros, Tino, Myconi, Syra, Taenia, Serpho, Zia, é Hidra. Andro es la capital.

ANDRO ó ANDROS, isla del archipiélago griego, en la Turquía eur., gobierno del Capitan-Bajá, sandjiacato de Andro, sit. al S. E. de Negroponto, por los 37° 50' 8". Lat. N. y por los 28° 42' 18" long. E.: tiene 28 leg. de circuito. Aunque es alta y montañosa, tiene muchas tierras fértiles. Contiene sobre cincuenta lugares. Su poblacion es de 12,000 hab. Comercia en seda, vino, aceite, trigo, cebada, naranjas, limones y granadas. Produce ganado y miel. Está adjudicada como patrimonio de una de las Sultanas: un Vaivodo turco tiene á su cargo la policía; y sus rentas ascienden anualmente á 30.000 piastras. La capital es Andro.

ANDRO ó ANDROS, C. de la Turquía europea, gobierno del Capitan-Bajá, capital de sandjiacato, situada en la costa S. O. de la isla del mismo nombre. Industria; hilados de seda y alfombras. Su puerto es bastante grande y bueno para las embarcaciones menores. Es residencia de un Agá ó Teniente de gobernador, de un Cadi y de dos Obispos. Pobl. 5.000 hab. casi todos Griegos.

ANDROMBA, C. de Madagascar, capital del territorio de los Antsianazes, situada cerca de la embocadura del Manangure, enfrente de la isla de Santa María, á 30 1/2 leg. N. de Tamatave, en la costa oriental de la isla. Es bastante bien edificada: sus habitantes cultivan el arroz, crian ganado y esplotan minas de plata.

Digitized by Google

ANDRONA, territorio del interior de Madagascar, entre el país de los Seclavos y de los Antsiosnaxes. Forma una especie de república independiente, cumpuesta de fugitivos de los países vecinos. Estos pueblos hacen incursiones muy frecuentes en los estados que les rodean. Este territorio da un poco de estaño.

ANDRONICHKI, V. de la Rusia europea, gobierno de Vilna, distrito y á 7 1/2 leg. N. N. E. de Vilkomir.

* ANDROS, isla situada al S. E. de Eubea en el mar Egeo. Fué la primera que se unió á los Persas, cuando la invasion de estos en Grecia. Los Atenienses la tomaron, y los Persas la volvieron á conquistar. Últimamente hizo parte de las posesiones de los Romanos.

ANDROS ó SAN ANDRES, isla del archipiélago de las Lucayas, al E. del grande banco de Bahamá. El grupo á que pertenece tiene cerca de 24 leg. de N. á S., y la anchura media de cada una de las islas es de cerca de 1 1/2 leg. Se hallan situadas entre los 25° 22' y los 24° 10' Lat. N. y por los 74° 53' long. O.

ANDROSCOGGIN ó AMARISCOGGIN, rio de los Estados-Unidos. Desciende de la ladera O. de los White-Mountains (*montes blancos*), en Nueva Hampshire, por los 45°. Lat. N.; corre 11 1/2 leg. al S.: despues de haberse engrosado con las aguas del lago Umbagog y otros mas pequeños, entra en el Maine, en donde corre al E. el espacio de 12 ó 14 1/2 leg.; vuelve al S., y por último al E. hasta su confluencia con el Kennebeck, en el Merry-Meeting-Bay, despues de un curso de 43 1/4 leg.

ANDRUGAL, desp. E. de Esp., provincia de Aragon, partido y obispado de Jaca: prod. (V. JACA.)

ANDRUSA ó ANDEROSA, C. de la Turquía europea, en la Morea, cab. de una jurisdiccion. Está situada á 4 3/4 leg. N. de Coron, y á 7 1/2 S. O. de Tripolitza, en posicion agradable. Encierra tres mezquitas y un bazar. Se ven en ella ruinas de los antiguos Mesenios.

ANDRUSOFF, lug. de la Rusia europea, gobierno de Smolensko, distrito y á unas 6 3/4 leg. S. S. E. de Krasnoe, y en las inmediaciones de la confluencia del Gorodenka, con el Vekhra, en donde se concluyó una tregua entre la Rusia y la Polonia el año 1667.

ANDRYCHOW, p. C. del reino de Galitzia, círculo y á 7 3/4 leg. O. N. O. de Myaleniza, y 2 O. de Wadowiza. Tiene un castillo. Industria: fábricas de lienzos. Pobl. 2.805 habitantes.

ANDRZEJOW ó JENDRZIEJOW, C. de Polonia, woiewodat ó palatinado de Plock, obwodat ó círculo, y á 9 1/3 leg. de Ostrolenka, y á 13 y 1/2 E. N. E., de Pultusk. En los años 1576 y 1607 se tuvieron en esta ciudad las asambleas de la nobleza, célebres en los fastos de Polonia. Pobl. 500 hab.

ANDS-JERO, peq. V. de Persia en el Farsistan, situada en la costa del golfo persico, á 12 leg. S. E de Bender-Bucher.

ANDUERGA (SANTA CRUZ DE), parroquia de Esp., provincia de Astúrias y arciprestazgo de Llanera. Pobl. 637 hab. Tiene una iglesia matriz. Está situada en el ángulo N. O. del concejo, á 2 leg. de la ciudad de Oviedo. Se compone de 4 aldeas. Prod.: trigo, escanda, maiz y habas.

ANDUJAR (*Andura*, C. R. de Esp., prov., obisp. y á 7 leg. N. O. de Jaen, cab. del part. de su nombre, corregim. de tercera clase: pobl. 11.065 hab. en 1830. Tiene 5 parr., la mas antigua de las cuales, llamada Santa Marina, era la mezquita de los Moros, un vicario juez ecl., 5 conv. de fr., 4 de Monjas, administracion de rentas, 1 hospit. de San Juan de Dios, 2 casas de misericordia para ancianos, pero poco dotadas; una de postas con 10 caballos, y parada de diligencia, una escuela de primeras letras y otra de latinidad. Está situada en una llanura al pie y al S. de Sierra Morena, á la derecha y á unos 1.200 pies del rio Guadalquivir, sobre el cual tiene un antiguo puente de 15 arcos. Pasa por ella la carretera real de Madrid á Andalucía. Su clima es templado, y seco, el terreno árido; mas el de la margen izquierda del mismo es de buena calidad. A distancia de 2 1/2 leg., en medio de Sierra Morena, está el Santuario de N. S. de la Cabeza, en donde se celebra una fiesta el último domingo de abril de mucha concurrencia; no lo son tanto las dos ferias que se verifican el 26 de abril y el 28 de setiembre de cada año. Produce aceite en abundancia, trigo, cebada, escaña, legumbres, vino, bastante miel, algo de bellota, y mucha verdura; tiene pastos y plantios de álamos, mucha caza mayor de venados y jabalíes, por estar muy inmediato á la Sierra. Industr.: 2 fábricas de curtidos, 3 de loza blanca ordinaria, muchos alfares blanco y pardo con baño de alcohol, cuyas alcarrazas, botijas y cántaros sirven para mantener el agua fresca en verano, 5 de jabon blanco y rubio, 3 de ladrillo y teja, y varios telares de estameñas y sayales. La ciudad carece de aguas potables en los años estériles; no tiene mas que un venero, el cual por estar mas bajo que el pueblo no conduce el agua á la única fuente que tiene, hasta que se eleva el depósito de una mina. Tiene el título de ciudad desde el año 1467, por concesion del Rey Don Enrique IV. Es memorable por el martirio que sufrió en ella San Eufrasio su primer obispo, el 1.° de febrero del año 47. Los mas de los geógrafos reducen á Andujar la antigua Illiturgi, comprendida en el país de los Túrdulos, fundada por estos 550 años antes de J. C. En tiempo de los Romanos dependia del convento jurídico de Córdoba. Estos la ampliaron y llamaron *Magnum Municipium Triumphale*, y los Moros Andujar. En 1155 el Rey D. Alfonso VII y San Fernando en 18 de junio de 1219, la tomaron á los Sar-

Digitized by Google

racenos. Alguno ha puesto á la Illiturgis en el lugar de Santa Potenciana, pero nosotros siguiendo á Morales, la dejaremos á la derecha del rio Guadalquivir, mas de una legua encima de la ciudad en el sitio llamado Andujar el viejo. Los Illiturgitanos permanecieron constantes en la amistad de los Cartagineses, lo que fué causa de su ruina. P. Escipion á su vuelta de Africa, la entró á fuego y sangre despues de una valerosa resistencia, en que aquel general hubo de arriesgarse como soldado particular en lo mas peligroso de los asaltos. Ecsistia entera esta ciudad en tiempo del rey Sisebuto, y su postrera destruccion data de la entrada de los Moros.

Es patria de Juan de Acosta, autor de una *relacion de la India y de sus reinos y señoríos*. Dista 12 leg. de Córdoba.

ANDUJAR, part. de Esp., provincia de Jaen, consta de 8 pueblos. Confina por N. con las poblaciones de Sierra Morena, por E. con el partido de Linares, de que le separa el rio de la Campana; por S. con el de Martos, intermediando el rio Guadalquivir, y por O. con la provincia de Córdoba. Sus producciones estan indicadas en los artículos Andalucía, Jaen y Nuevas poblaciones de Sierra Morena.

ANDUZE *Andusia*, C. de Fr. departamento del Gard, (Languedoc) distrito y á 2 leg. S. O. de Alais, y á 7 O. N. O. de Nimes, cabeza de territorio, mal construida, pero agradablemente situada en la márgen izquierda del Gardon, al pie de los montes Cevennes, entre peñas y collados plantados de viñas y olivos. Tiene un tribunal de comercio, y fábricas de gorros, paños, sombreros y una de hilados de seda. Celebra tres férias anuales y un mercado cada semana. Pobl. 5.431 hab.

ANED (PARADA DEL), en el desierto de Nubia, á unas 16 leg. S. de Chiggre, en donde se encuentra agua.

ANEGADA, una de las Antillas, que hace parte del grupo de las Vírgenes, á 25 1/2 leg. N. E. de Puerto-Rico. La punta S. E. de Anegada está situada por los 18° 43′ 48″ Lat. N., y por los 66° 40′ 54″ long. O. Esta isla que tiene 5 leg. de largo, se halla casi sumergida durante la marea alta. Es estéril y desierta.

ANEIRO, alt. S. de Esp. en Galicia, prov. de Betanzos, jurisd. de Serantes, obisp. de Mondoñedo, vicaría de San Mateo de Trasancos de la parroquia de San Salvador de Serantes (V.)

ANELOTE (CAYOS DE), grupo de pequeñas islas en el golfo de Mejico, sit. en la costa occidental de la Florida. Lat. N. 28° 10′, long. O. 79° 18′.

ANEMALLY ó ANIMALY, C. del Indostan. (V. ANIMALAYA.)

ANEMUR, cabo de la Turquía asiática, situado en la costa meridional del bajalato de Itchil, á 20 leg. O. S. O. de Selefkeh, y á 12 N. de Chipre. Lat. N. 36° 0′ 50″ long. E. 36° 32′ 6″. Su estremidad es escarpada y muy alta; por un lado es inaccesible; por el otro esta fortificado con un castillo y obras esteriores colocadas sobre la cumbre, y prolongándose hasta la orilla. Es residencia de un Agá. A 2 1/2 leg. mas arriba sobre el mismo cabo, se ven los restos de una antigua ciudad, y en sus alrededores un gran número de sepulcros, que todos han sido abiertos y registrados. Se cree que es la antigua *Anemurium* llamada ahora por los Turcos Eski.

ANENTO, lug. R. de Esp., prov. de Aragon, part. y á 2 leg. de Daroca, arzob. y á 14 de Zaragoza. A. P. 287 hab. Tiene un castillo. Está situado en una rambla que forma dos montes; en las grandes lluvias amenaza las casas del pueblo, y destruye el canal de su vega hasta Baguena, causando igual temor á esta poblacion. Prod.: trigo, vino, cebada, cáñamo y judías; tambien se cria ganado lanar. Indust.: telares de lienzo.

ANERI, C. del Japon, en la isla de Nifon y princip. de Fuki, sit. á 39 1/4 leg. O. de Miako.

ANERO, lug. R. de Esp. prov., obisp. y part. de Santander, junta de Rivamontan, merind. de Trasmiera. Tiene Procurador P. y una parroquia aneja de Hoz. Sit. entre los rios Campezo y Riaño, á 28 leg. de Burgos: sus producciones son iguales á las de Hoz. (V.) Pobl. 400 habitantes.

ANES (SAN MARTIN), parroquia de Esp., prov. de Astúrias, conc., arcipr. y á 1/2 leg. de Siero, deanato, obisp. y á 2 1/2 leguas de Oviedo. Pobl. 1.122 hab. Sit. en terreno bastante quebrado y montuoso. Se compone de 21 alcaldías ó lugarcitos. Sus vecinos se dedican á la agricultura y cojen trigo, maiz, habas y castañas. En sus montes hay buenos pastos para ganado, algunos robles y caza de volatería: pasa por medio un riachuelo que llaman los naturales Ravaldi y es el Noreño, sobre el cual hay algunos puentecillos, y en sus riberas 7 molinos harineros.

ANESÉH, C. de la Arábia en el Nedjed-el-Ared, sit. á 41 1/2 leg. O. N. O. de Darieh. Tiene dos castillos y algunas fuentes. El pais abunda en dátiles.

ANET, V. de Fr. dep. del Eure-et-Loire, (Isla de Francia) distr. y á 2 2/3 leg. N. N. E. de Dreux, cab. de territ., sit. entre el Eure y el Vesgres. Henrique II hizo edificar en ella un soberbio palacio, bajo los diseños de Filiberto Delorme para su dama, la célebre duquesa de Valentinois Diana de Poitiers, cuyo edificio fué destruido despues del año de 1792. Su territorio contiene una grande herrería y un molino de papel. Pobl. 1.550 habitantes.

ANET, gr. y hermoso lug. de Suiza, canton de Berna, edificado sobre una colina, á 2 1/2 leg. N. E. de Neufchatel. Lat N. 46° 56′ 53″; long. E. 10° 44′ 5″. En sus alrededores se han encontrado antigüedades romanas. Pobl. 2.331 habitantes.

Digitized by Google

ANETO, lug. E. de Esp., provincia de Aragon, part. y á 8 leg. de Benavarre, obispado de Lérida. Á. O. 200 hab. Sit. á 1 leg. de Baquena en un valle que conduce al campo de Romanos entre los de Arán y Benasque (V.) Su vega es de corta estension, y produce granos, cáñamo, frutas, vino, y arboledas. El término abunda en aguas que se aprovechan para el riego.

ANFA, ANFÉ ó ANAFAE, peq. C. y puerto del imperio de Marruecos, prov. y á 22 1/2 leg. O. N. O. de Fez, y á 12 3/4 S. O. de Sale, sit. en la costa del Océano Atlántico. Abulfeda la coloca en la dependencia de Tamesna. Leon y Marmol hacen de Anfa una brillante descripcion: en el dia está en la mayor decadencia.

ANFEOS ó ANFEOS, (SANTA BAYA DE), feligresia ab. de Esp. en Galicia, prov. y obisp. de Orense, jurisd. de Castillo de Sande. J. O. 1.352 hab. Sit. en el valle de Ramiranes. Para algunas otras particularidades de este artículo consúltense las jurisdicciones de Sande y Espinosa.

ANGAN ó ANGAR, isla del golfo pérsico, sit. al S. de la isla Keichme ó Tchechmeh, de la cual distá unos 3/4 de leg. y forma con esta isla un canal. Tiene una leg. del N. al S. y 1 2/3 del O. al E. Lat. N. 26° 45'; long. E. 58° 32'.

ANGAO, peq. C. del archipiélago de las Filipinas, sit. en la costa oriental de Zebú. Lat. N. 10°; 18' long. E. 127° 31'.

ANGARA ó ANGAD, desierto de Berbería, en el reino de Argél, al cual separa del de Marruecos. Tiene cerca de 25 leg. de largo sobre 15 1/4 de ancho. En tiempo de Leon el Africano, servia de guarida á los leones, á los avestruzes y á los salteadores árabes. Ahora contiene una poblacion bastante considerable compuesta de Arabes adustos y belicosos. Este territorio aunque arenisco, contiene infinitas fuentes, y tierras susceptibles de cultivo.

ANGARA SUPERIOR é INFERIOR, dos ríos de la Rusia asiática, en el gobierno de Irkutsk. El Angara superior sale de las montañas del distr. de Nertchinsk, corre del E. al O. y desagua en el lago Baikal, despues de un curso de 64 leg. El Angara propio, ó inferior sale del estremo S. del lago Baikal, corre tortuosamente del S. E. al N. O., pasa por Irkutsk, y se une al Yenései, en el gobierno de Tomsk, despues de un curso de 292 leg. El Angara inferior es navegable, no obstante que tiene 22 saltos casi todos peligrosos. Atraviesa un pais cubierto de bosque.

ANGARAES, C del Perú, intendencia de Huancavélica, sit. en pais frio, y abundante en maiz, trigo y otros granos. En los valles, en donde es templado el frio, se cultiva la caña de azúcar. Se encuentran en su término minas de mercurio, de oere, y diversas tierras de varios colores. Riegan este territorio algunos de los principales brazos del Apurimac.

ANGAZIJA ó GRANDE COMORA, isla del Océano Indio, la mas grande y la mas occidental de las Comoras, situada por los 11°. Lat. S., á 40 leguas E. de la costa de Africa, y 116 leguas O. del cabo San Sebastian de Madagascar. Su poblacion es de Arabes mahometanos gobernados por un jeque que toma el título de Sultan. Comercian con Mozambique.

ANGECOURT, C. de Fr. departamento de los Ardenes (Ardenna) distr. y á 1 1/2 leg. S. S. O. de Sedan, territ. de Raucourt. Indust.: una fábrica de paños é hilados de lana.

ANGEJA, V. de Portugal, prov. de la Beyra, com. y á 4 leg. N. E. de Avevro. J. O. 1846 hab. Prod.: todo género de frutas, ganado, caza y pesca, por hallarse inmediata á las riberas del Vouga.

ANGEL, granja S. de Esp., provincia de la Mancha, part. de Alcaraz, term. de la villa de Lezuza.

ANGEL, bancos de arena en la costa occidental de Africa, al S. de la bahía de Tindel; los cuales son una continuacion del grande banco de Arguin. Lat. N. 18° longitud O. 12° 28'.

ANGEL (SAN), lug. de Fr. departam. del Correza (Limosin), distrito, territ. y á 1 1/3 leg. S. O. de Ussel. Tiene canteras de granito.

ANGEL (SAN) ó MALIO. *Promont Maleum*, cabo en la Turquia europea, sit. en el estremo S. E. de la Morea. Lat. N. 36° 25' 0" long. E. 26° 53' 56'.

ANGELBERG, V. y castillo de Baviera, círculo del Danubio superior, jurisdiccion de Turkeim, entre el Mindel y Wertach, á 1 1/3 leg. N. E. de Mindelheim. Poblacion 665 habitantes.

ANGELES, ald. ecl. de Esp. en Galicia, provincia y arzob. de Santiago, jurisdiccion de Melpica; arciprestazgo de Seava, de la parroquia de San Julian de Brantinas.

ANGELES (LOS) desp. R. de Esp., provincia, partido y á 4 leg. de Avila, sesmo de San Juan.

ANGELES (SANTA MARIA DE LOS), felig. S. de Esp. en Galicia, provincia y partido de Santiago, jurisdiccion de Boente. J. O. 195 habitantes.

ANGELES (LOS), granja de Esp, provincia de Madrid, partido de Alcalá.

ANGELES (SAN MAMED DE LOS), felig. E. de España en Galicia, provincia y arzob. de Santiago, jurisdiccion de Mesia. J. O. 360 habitantes.

ANGELES (SAN MAMED DE), felig. ab. de Esp. en Galicia, provincia, obisp. y jurisd. de Lugo. Pobl. 133 hab.; se compone de cuatro aldeas.

ANGELES (SANTA MARIA DE LOS), felig. E. de Esp., provincia y arzob. de Santiago, jurisdiccion de Mesia. J. O. 140 habitantes; situada entre los rios Tambre é Isso (*V. Arzúa.*)

ANGELES (SANTA MARIA DE LOS), felig. S. de España en Galicia, provincia y arzob.

Digitized by Google

de Santiago, jurisdiccion de Altamira J. O. Publ. 1.314 habitantes, situada á 3/4 de leg. S. E. de Cobas. Sus productos é industria son los mismos que los de Cobas. En el término de esta feligresia hay aguas hepáticas y ferruginosas muy concurridas. Una fraccion de esta parroquia pertenece á la jurisdiccion de Malia.

ANGELES (Puebla de los), (v. PUEBLA DE LOS ANGELES.)

ANGELI, lug. del reino Lombardo-Veneto, provincia, distrito y á 1/2 leg. O. de Mántua, situado á orillas del lago, en cuyas cercanias se ven las ruinas de un fuerte, levantado en otro tiempo para la defensa de la ciudad. Publ. 256 habitantes.

ANGELICA, distrito de los Estados-Unidos, estado de Nueva-York, condado de Alleghany. Tiene 8 leg. de largo, sobre 3 1/4 de ancho. La capital está situada en las margenes de un rio del mismo nombre, á 11 1/2 leg. O. de Bath á 15 S. de Batavia, y á 82 O. de Albany. Publ. 1.510 habitantes.

ANGELINA, V. de Santo-Domingo, departamento del Cibao, valle de La Vega, sit. en la márgen derecha del Yuna á 1 1/2 leg. N. N. O. de Cotui, y á 6 E. S. E. de La Vega.

ANGELNIEMI, lug. de la Rusia europea, gobierno de Finlandia, distrito y á 6 3/4 leg. E. S. E. de Abo, en el estremo N. de una isla.

ANGELO (san), lug. del Brasil, provincia del Uruguay, cerca de la afluencia del Hyjuhy y del Hyjuhy-Mirim, á 5 leg. N. de San Joao. Publ. 1.960 habitantes que son Indios.

ANGELO (san) territorio de Córcega, distrito de Calvi. Corbara es su capital, y su nombre deriva del monte Sant-Angelo, que dista 1/2 leg. del mar. Publ. 4.068 hab.

ANGELO (san), V. del reino Lombardo-Veneto, provincia de Lodi y Crema, cabeza de distrito, situada á 2 leg. S. S. O. de Lodi, á orillas del Lambro. Publ. 3.000 habitantes.

ANGELO (san), lug. del reino Lombardo-Veneto, provincia y á 2 2/3 leg. N. E. de Padua, distrito de Piava. Publ. 1.776 habitantes.

ANGELO (san) peq. C. del reino de Nápoles. (v. CIVITÁ SANT'-ANGELO.)

ANGELO AFASANELLA (san) V. del reino de Nápoles, principado citerior, distrito y á 5 2/3 leg. S. E. de Compagna, cabeza de territorio. Tiene muchas iglesias notables. Publ. 2.500 hab.

ANGELO CASTRON, peq. C. de la Turquía europea en la Romelia, Sandjiacato de Janina, situada cerca de un lago, al que dá su nombre; á 16 leg. S. S. E. de Arta, y á 13 3/4 O. N. O. de Lepanto.

ANGELO CUPOLA, (san), lugar de los Estados Pontificios, delegacion y á 1 leg. S. S. E. de Benavente. Publ. 1.259 hab.

ANGELO DELLE FRATTE (san), V. del reino de Nápoles, principado citerior, distrito y á 3 1/4 leg. N. de Caggiano de la Sala, territorio y á 7 leg. S. S. E. de Campagna, situada al pie de una montaña, bañada por las aguas del Meandro. Se ve en esta villa una fuente que corre en verano, y se seca en invierno. Publ. 1.630 hab. Celebra una feria anual que dura desde el 26 hasta 30 de setiembre.

ANGELO DE' LOMBARDI (san), C. del reino de Nápoles, cabeza de distrito y de territorio, principado ulterior, á 6 leg. E. de Avellino, y á 4 3/4 S. E. de Montefusco. Es obispado sufragáneo de Conza; tiene dos iglesias parroquiales y un colegio. La destruyó casi enteramente un temblor de tierra en 1664. Publ. 6.025 habit. El distrito se divide en 11 territorios: Andretta, Sant-Angelo de' Lombardi, Bagnolo, Carbonara, Frigento, Lacedogna, Montella, Montemarano, Paterno, Teora y Volturara.

ANGELO IN VADO (san), C. de los Estados Pontificios, delegacion de Urbino y Pésaro, situada á orillas del Metauro á 3 1/2 leg. O. S. O. de Urbino. Es sede de un obispado sufragáneo del arzobispado de Urbino. Publ. 2.000 hab.

ANGELOS (los), puerto de la América septentrional, en la costa de Nueva-Georgia, al entrar en el golfo de Georgia, formado por el Grande Oceano. Situado por los 48° 11'. Lat. N; y por los 119° 34' long. O.

ANGELU, monte ó despoblado de España, provincia de Álava, jurisdiccion de la villa de Villarreal de Álava, de cuyo antiguo pueblo se hace mencion en el catálogo de los que de esta provincia ecsisten en el archivo de San Millan con el nombre de *Anguello*, y era uno de los 6 agregados á la capital de la hermandad por D. Alonso XI, como consta de un privilegio dado en Toro á 15 de abril, era 1371, año 1333 llamándole *Anguello*.

ANGENILA, pequeñas islas situadas en la entrada del estrecho de la Sonda, á lo largo de Sumatra. Lat. S. 5.° 48'; longitud E. 110° 20'.

ANGER, peq. C. de los Estados austriacos, archiducado de Austria, círculo inferior de Manhartsberg, situada á 7 leg. N. E de Viena, y á 2 1/4 leg. N. N. O. de Marcheck, cerca del Mareh ó Morava. Esta ciudad asi como el palacio de Angermuhlen, pertenece á la familia Kinsky.

ANGER, V. de los Estados austriacos, ducado de Styria, círculo y á 4 3/4 leg. N. E. de Gratz, en las márgenes del Feistritz. Tiene manufacturas de telas. Publ. 400 hab.

ANGER (punta de), en la costa occidental de Java. Los Holandeses han establecido en ella una pequeña bateria. Allí cerca está un lugar habitado por Malayos que cultivan el añil. Lat. S. 6o° 3'; long. E. 109° 29' 26".

ANGERA. V. y cabeza de distrito del reino Lombardo-Veneto, provincia y á 6 leg. O. S. O. de Coma, en la márgen derecha del lago Mayor.

ANGERAP, r. de los estados prusianos. Nace en la Prusia oriental, regencia de Gum-

Digitized by Google

binnen, circulo de Angerburg, cerca de Mauersee, corre del S. al N. haciendo infinitos rodeos, pasa por Insterburg, y á 1/4 de leg. sobre esta ciudad, despues de un curso de 21 1/2 leg., se une al Inster, con el que forma el Pregel.

ANGERBACH, lugar del gran ducado de Hese-Darmstadt, provincia del Hese-superior, territorio señorial y á 1 leg. S. E. de Lauterbach. Pertenece á la familia Riedsel. Pobl. 990 hab.

ANGERBURG, C de los estados prusianos, cabeza de circulo, provincia de la Prusia oriental, regencia y á 9 1/3 leg. S. S. O. de Gumbinnen, á orillas del Angerap. Industria: fábricas de prahlsacht, especie de tejido de lana, y diversos objetos de curro. Comercio: lienzos. Tiene un fuerte. Al S. de esta ciudad se halla el grande lago Mauer, formado por muchas lagunas y abunda en escelentes anguilas. Pobl. 2 695 hab.

ANGERIZ (SANTA MARIÑA DE), felig. E. de Esp. en Galicia, provincia y arzobispado de Santiago, jurid. de Jallas J. O. 268 hab.; situada cerca del nacimiento del rio Dubra; prod. centeno, maiz, habas, patatas, pastos y ganados.

ANGERIZ (SANTA MARIA DE), felig. S. de España en Galicia, provincia y obispado de Lugo, jurisdiccion y coto red. de Rosende. J. O. Pobl. 151 hab. Se compone de 5 aldeas. Está situada cerca de los confines de la provincia de Betanzos y del rio Parga.

ANGERMANELF ó ANGERMANO, r. de Suecia: nace en las montañas de la prefectura de Vesterbotten, que separan la Suecia de la Noruega, forma en seguida dos brazos que se reunen en la parroquia de Liden, entra en la prefectura del Vester-Nortlandia, la atraviesa del N. O. al S. E., y desagua en el golfo de Botnia, á 3 leg. de Hernosand. Su curso es de unas 64 leg.

ANGERMANIA, ANGERMALAND, antigua provincia de Suecia en Nortlandia; ahora forma la parte septentrional de la prefectura de Vester-Nortlandia.

ANGERMUND, V. de los estados prusianos, provincia de Cléves-Berg, regencia, círculo y á 2 leg. N. de Dusseldorf, situada á orillas del Anger. Tiene un castillo. Pobl. 969 habitantes.

ANGERMUNDE, peq. C. de los Estados-Prusianos, cab. de circ., prov. de Brandeburgo, regen. de Potsdam, sit. á or. del lago Munde, á 3 1/2 leg. O. S. O. de Schwedt y á 12 N. E. de Berlin. Tiene un seminario y dos escuelas, una alemana y otra francesa. Indust.: sombreros, telas, tejidos de lana y tabaco. Pobl. 2.654 hab.

ANGERN, lug. parroquial de los Estados-Prusianos, provincia de Sajonia, regen. de Magdeburgo, circ. y á 2 2/3 leg. N. N. E. de Wolmirstedt. Tiene un castillo que pertenece al conde de Schulemburg. Pobl. 898 habitantes.

ANGERS, *Juliomagus* y *Andecavi*, C. de Francia, cab. del dep. del Maine-et-Loire (Anjou), de distr. y territ., sit. á or. del Mayenne, á 1 1/3 leg. de su confluencia con el Loire, y á 1/3 de leg. al S. de su confluencia con el Sarte; á 7 1/2 N. O. de Saumur, y á 48 S. O. de Paris. Lat. N. 47° 88' 9''; long. E. 3° 8' 56''. Es sede de un obispado sufragáneo de Tours, que comprende el departamento del Maine-et-Loire. Tiene un tribunal real, uno de apelacion, uno de 1.ª instancia y otro de comercio, una direccion de contribuciones indirectas, una de dominios territoriales, y un registro de hipotecas. Angers en general está bastante mal edificada; sus calles son estrechas y sombrías; no obstante que desde 1814 se han edificado cuarteles en el sitio que ocupaban las murallas viejas; estos tienen casas de buen gusto, y los fosos casi todos terraplenados, ofrecen anchos paseos; las calles nuevas en el cuartel de la prefectura forman un contraste admirable con las antiguas. Todas las casas están cubiertas de pizarra de cuya piedra se hallan en los alrededores de Angers numerosas canteras. Adorna su catedral de nave ancha, dedicada á San Mauricio una fachada con tres torres en su remate que hacen un hermoso efecto. De la iglesia de San Aubin solo se ha conservado la torre la cual sirve de observatorio. El castillo que se cree mandó construir San Luis, domina la ciudad; tiene en su circuito 18 grandes torres redondas, que se igualaron todas al nivel de las murallas, á escepcion de una sola. Este castillo, de cuarto orden, sirve en el dia de depósito de municiones: es cárcel de la ciudad, y cuartel de una compañía de artilleria. Angers tiene tres iglesias parroquiales, un seminario, un gabinete de historia natural, una biblioteca de 25.000 volúmenes, una academia de ciencias, una escuela real de artes y oficios, un jardin botánico, un museo que encierra 600 cuadros de buenos artistas, dos teatros, cinco hospicios y un puesto. En esta ciudad se fabrican telas para velamen, pañuelos de hilo y algodon, indianas, medias de hilo, estameñas, tejidos de algodon, telas ordinarias y velas de cera, y tiene tambien blanqueos. Celebra doce ferias anuales; las de San Martin y Corpus duran ocho dias. Su territorio produce cáñamo, lino, pizarra, madera, ulla, vino blanco y aguardiente. Pobl. 33.000 hab.

Angers es la antigua capital de los Andecaves. Los Romanos la embellecieron con infinitos edificios; y hace poco tiempo que se veian todavia restos de un anfiteatro. Cuando capital del Anjú, se tuvieron en ella seis concilios memorables en los años de 453, 1058, 1279, 1366, 1448 y 1583. Luis XIV fundó en Angers una universidad. Esta ciudad nos recuerda el padre de la dinastía de los Borbones, fundador de sus viejas murallas y de su castillo. Roberto, el fuerte, residia en ella en tiempo de Cárlos el calvo, por los años de 861. Childerico sitió á esta ciudad en el siglo V. En el IX la sitiaron los Normandos. Ha caido varias veces en poder de

Digitized by Google

los Bretones, Ingleses y Franceses. En 1585, los protestantes sorprendieron el castillo. En 5 de diciembre del año 1793 el ejército del Vendée, en número de 90 mil hombres, la atacó infructuosamente. Esta ciudad es cuna de muchos hombres ilustres, entre otros de Egidio Menage, de Juan Bodin, de Francisco Bernier, médico y viagero, y otros.

El distrito de Angers se divide en siete territorios: Angers, Briolay, Pont-de-Ce, Chalolonne, Saint Georges y el Loroux, que encierran 59 lug. y 107.614 hab.

ANGERSK, lago de la Rusia eur., gob. de Curlandia, distr. y á 4 1/2 leg. N. de Tukum. Comunica con el golfo de Livonia por un canal que baña el lugar de Angeri. Tiene cerca de 4 leg. de largo del N. al S., y 1 de ancho; recibe muchos arroyos.

ANGERSTEIN, lug. del reino de Hanover, princip. y á 1 1/2 leg. N. de Gottinga, territ. y á 3/4 de leg. N. N. E. de Bovenden. Indust.: muchos molinos. Pobl. 550 hab.

ANGERVILLE, pq. C. de Francia, dep. del Seine-et-Oise (Beaucé), distr. y á 3 1/4 leg. S. O. de Etampes, y á 12 leg. S. de Paris, territ. de Mereville. Indust.: fábricas de cerveza y de paños. Celebra dos férias anuales, el 20 de julio y el 4 de noviembre. Pobl. 1.450 hab.

ANGES (SANTA), isla del Grande Océano (V. AGGIGSAN.)

ANGHEH, r. considerable de Abisinia, que nace en el país de los Gallas independientes; corre del S. E. al N. O., por entre peñascos de granito y desemboca en el Maleg, después de un curso de 49 leg. Da su nombre á una parte del territorio que riega.

ANGHIARI, lug. del reino Lombardo-Veneto, prov. de Verona, distr. y á 1 leg. N. N. O. de Legnago, sit. en la márgen derecha del Adigio. El 14 de enero de 1796, los Franceses sostuvieron un ataque contra los Austriacos que trataban de romper la línea del bloqueo de Mantua. Pobl. 1.414 hab.

ANGHIARI, V. del gran. duc. de Toscana, prov. de Florencia, cab. de un vicariato, sit. á 2 1/2 leg. N. E. de Arezzo. En los alrededores tiene una mina de cobre. Todos los años se tiene en ella una corrida de caballos en recuerdo de una victoria que ganaron los Florentinos en el año de 1440.

ANGHIEN, C. de la Tartaria independiente, en el Turkestan, sit. en la márgen derecha del Syhun, á 64 leg. O. de Kachgar. Lat. N. 40°, long. E. 80° 9' 41''.

ANGHISTA, r. de la Turquía europea que nace en la parte occidental del sandjiacato de Gallipoli, con el nombre de Kevrekop, desaparece á 5 leg. S. de la ciudad del mismo nombre, y vuelve á parecer á 1 2/3 leg. mas allá en la gruta de Anghista, cerca de los confines del beglik de Seres, al cual atraviesa en su parte S. E., y desemboca en el lago de Takinos, despues de un curso de 9 1/2 leg. del E. al O.

ANGHISTA, V. de la Turquía eur., sandjiacato de Gallipoli, beglik y á 5 2/3 leguas E. S. E. de Seres, y á 5 S. O. de Drama.

ANGIOLO (SAN), C., cab. de territ. en Sicilia, prov. de Mesina, distr. y á 1 1/2 leg. O. de Patti.

ANGISTRI, peq. isla del archipiélago en el golfo de Atenas: Hacia parte del gobierno del capitan Bajá y del sandjiacato de Egribos y está sit. al O. de Egina, por los 37° 41' lat. N., y por los 27° 5' long. E.

ANGLE, V. de Francia, dep. del Vienne (Poitú), distr. y á 5 1/4 leg. N. de Montmorillon, territ. de San Savino, sit. en las márgenes del Langlin. Pobl. 1.400 hab.

ANGLES, V. S. de Esp., prov. de Cataluña, corregim., obisp. y á 3 leg. de Gerona y 16 de Barcelona. A. O. 700 hab. Sit. en terreno llano en las inmediaciones del rio Ter. Prod.: trigo, legum., vino, aceite y castañas. Dista 7 1/4 leg. de Blanes que es su puerto habilitado mas próximo.

ANGLES, lug. de Francia, dep. del Charente (Santonge), distr. y á 2 leg. S. de Cognac, territ. de Segonzac, sit. á or. del Ne. Indust.: aguardiente. Pobl. 164 hab.

ANGLES, V. de Francia, dep. del Tarn (Languedoc), distr. y á 4 2/3 leg. E. S. E. de Castres, cab. de territ., sit. á 8 1/2 leg. S. E. del Alby, cerca del Arn. Indust.: paños y colchados, hilados de algodon y de lana. Pobl. 2.500 hab.

ANGLESEY ó ANGLESEA, isla y cond. de la parte N. O. del princip. de Gales. El estrecho de Menia la separa del condado de Caernarvon, y el mar de Irlanda y el canal de San Jorge la bañan al E. al N. y al O. Tiene unas 8 leg. del N. O. al S. E., y cerca de 5 1/4 de ancho. Su superficie es de 42 leg. cuadradas. Este condado, que envia dos diputados al Parlamento, se halla dividido en seis hundreds ó partidos: Llyfon, Mullraeth, Menai, Tal-y-Bolion, Twrcelyn, y Tyndalthwy. El clima es templado. En otoño las nieblas ocasionan calenturas. La parte de la isla que linda con el Menai está bien arbolada. Aun se ven en ella antiguas murallas groseramente construidas y montones de piedras. El interior carece de árboles, está regado por pequeños arroyos, y es bastante fértil en pastos, con los que se cria ganado. En los años abundantes envian de dicha isla á Inglaterra gran cantidad de cebada y avena, y de 1200 á 1500 bueyes, sin contar los carneros y cerdos. La famosa mina de cobre del monte Parys, situada á 1/2 leg. S. de Amlwch, es una de las mas ricas del mundo; y en la misma montaña se encuentra plomo con mezcla de plata. Tiene tambien canteras de mármol verde; y de piedra para muelas de molino. Las minas y establecimientos para trabajar el metal en Anglesey ocupaban en 1799, 1200 mineros y 90 fundidores, 15 bergantines de 100 á 150 toneladas, varias chalupas y otros barcos: desde julio de 1820 hasta julio de 1821, produjeron 500 toneladas de cobre. Pobl. 45.063 hab. Anglesey, conocida antiguamente con el nombre de *Mon*, *Mona* ó *Moneg*, fué el seminario de la religion de

Digitized by Google

los druidas, y en ella residia su pontífice. Los Romanos la invadieron en el reinado de Neron. Julio Agrícola la sometió; los Sajones la saquearon en el reinado de Ethelred, y en el de Eduardo 1.º los Normandos; y los Ingleses la sometieron, y le impusieron el nombre de Anglesea.

ANGLESOLA, V. S. de España, prov. de Cataluña, corregimiento y á 3 1/2 leg. O. N. O. de Cervera, y á 20 1/2 de Barcelona, obispado de Solsona. A. O. Pobl. 812 hab. Sit. en el llano de Urgel, en terreno fértil que produce trigo, legum., vino, y hort. Industr.: encajes negros de muy buena calidad. Dista 13 3/4 leg. de Tarragona que es su puerto habilitado mas próximo.

En algunos instrumentos de principios del siglo VIII aparece esta villa con el nombre de *Angularia*. En ella tuvo su solar la casa de los Anglesolas, cuyos famosos hechos brillan en nuestras crónicas. Segun ellas y el libro del archivo de Poblet, dió principio á esta ilustre casa uno de los nueve varones que vinieron con Otgero por los años 733. Por los de 1600 parece que ya no existia esta casa; pues habiendo faltado la línea de varon, dividióse la hacienda en otras familias nobles. Hacia por armas cuatro fajas negras en campo de oro.

ANGLESQUEVILLE, V. de Fr., (v. ENCRESQUEVILLE.)

ANGLEZARK, lug. de Inglaterra, cond. de Lancaster, hundred ó part. de Salford, sit. á 4 1/3 leg. N. O. de Manchester. Tiene minas de plomo. Pobl. 215 hab.

* ANGLI, pueblos del Quersoneso cimbrico, que con los Sajones pasaron á la Gran Bretaña y le dieron el nombre de Inglaterra.

ANGLÍS, ald. de Esp., prov. de Aragon, part., obisp., y á 5 leg. de Huesca.

ANGLURE, V. de Fr., departamento del Marne (Champaña), distr. y á 9 1/4 leg. S. S. O. de Epernay, cab. de territ., sit. á or. del Aube. Pobl. 700 hab.

ANGOARES (SAN PEDRO DE), felig. S. de Esp. en Galicia, prov., obisp., y á 3 leg. S. E. de Tuy, jurisd. de Sobroso. J. O. 430 hab. Sit. en una llanura por donde pasa el camino real que de Tuy y Salvatierra conduce á la villa de Puenteareas. El rio llamado Thea divide esta parroquia de la de Santa María de Areas. Es bastante caudaloso, particularmente en invierno, y no tiene puente alguno. Sus habitantes se dedican á la agricultura. Tiene cinco ó seis molinos harineros de trigo y maiz.

ANGOISSE, lug. de Fr., dep. del Dordogne (Perigord), distr. y á 7 leg. S. S. E. de Nontron, territ. y á 3/4 de leg. N. del Nouaille. Tiene una herreria y una fragua. Pobl. 1.075 hab.

ANGOL ó VILLA NUEVA DE LOS INFANTES, C. de Chile, destruido por las incursiones de los Indios araucanos en 1601 que le pegaron fuego, y no ha sido reedificada. Está situada en la confluencia del Huequen y del Vergara, á 29 1/2 leg. S. E. de la Concepcion. Aun se ven las ruinas de esta ciudad. La fundó Pedro de Valdivia.

ANGOLA, reino de Africa en la Guinea Inferior: linda al N. con el Dandá; al E. con el reino de Malemba; al S. con el de Benguela; y al O. con el mar. Conquistaron este pais los Portugueses, los cuales gobiernan toda esta costa. Se divide en cuatro provincias: Quitama, Sumbi, Dembi y Ovando. La capital es San Pablo de Loanda. La atraviesan muchos y considerables corrientes, como son: el Coanza, rio rápido y profundo, por el cual pueden subir las embarcaciones unas 32 leg.; el Bengo, el Danda, el Caiba, el Nice y el Catacombola. En este reino no se conocen mas que dos estaciones, la de la sequia y la de las lluvias. Desde el mes de mayo hasta fines de octubre no llueve. El calor es muy fuerte, pero soportable, porque los vientos del S. y S. E. refrescan la atmósfera. Las noches son frescas, y los rocíos abundantes. El aire no es mal sano; sin embargo los Europeos tienen que tomar muchas precauciones para conservar su salud. El suelo á lo largo de la costa es montuoso y poco cultivado; en el interior es pingüe y fértil, y produce arroz, mijo, cera y miel. Las montañas encierran plata, hierro y cobre. En el cieno de los rios se encuentra mineral de hierro; los negros lo recogen colocando en el rio manojos de paja ó de yerba seca, á los cuales se pegan las partes metálicas. Tiene tambien Angola pozos salados, de los cuales se estraen trozos grandes de sal. En los mercados tiene mucho precio una especie de sal gema conocida con el nombre de piedra de Guisama; en la provincia de Dembi se encuentra en forma de capas á unos tres pies de profundidad. El agua dulce es muy rara, y se conserva la de las lluvias en cubos hechos del tronco de la alfconda. Los naturales de este pais se han resistido siempre á convertirse al cristianismo: los Portugueses los toman á su servicio y con ellos guarnecen una parte de sus fuertes, sin instruirlos no obstante en el manejo de las armas de fuego; y tienen el privilegio de proponer ellos mismos sus gobernadores ó vireyes. Este reino es ahora el único de la costa, en donde se continua el tráfico de los negros con actividad: reciben en cambio paños, plumas, aguardiente, vino, quincalla, seda, telas, encages, anzuelos, alfileres, pólvora y armas.

ANGON, lug. S. de Esp., prov., part. y á 9 leg. de Guadalajara, tierra de Jadraque, obisp. de Sigüenza. A. P. 362 hab. Sit. entre dos cerros, uno al S. y otro al O. Prod.: trigo, ceb., avena, cent., y bellota.

ANGORA, sandjiacato de la Turquía asiática en la Anatólia: al cual atraviesan altas montañas; y tiene tambien llanuras considerables y fértiles, regadas por el Sakaria y el Alhaur. Abunda en granos, arroz y frutas. En los alrededores de Angora, las cabras, los gatos y los conejos, tienen el pelo largo y

Digitized by Google

suave como la seda, cuya circunstancia los distingue de los demas animales de su especie. Se cria en Angora mucho ganado, y gusanos de seda.

ANGORA *Ancyra*, llamada por los Turcos ANCORAH y ENGUR; ciudad de la Turquía asiática en la Anatólia, cab. de sandjiacato, sit. á 65 1/2 leg. E. S. E. de Constantinopla, y á 45 1/2 leg. N. de Conieh. Lat. N. 40° 2'; long. E. 33°47', en una posicion muy agradable sobre colinas regadas por el Tahana. Está defendida por un castillo muy antiguo que ocupa la cumbre de una peña abierta por tres costados, y cuyas fortificaciones se estan arruinando, así como las murallas de la ciudad. Las casas son de madera y de ladrillo: las calles anchas y empedradas, embaldosadas de granito. Los cristianos, que forman una tercera parte de la poblacion, tienen un arz. y siete iglesias. Los turcos tienen hermosas mezquitas. Los habitantes se reputan por los mas civilizados é industriosos de la Anatólia. El comercio menos floreciente que en otro tiempo, está en algun modo concentrado entre los Griegos y los Armenios. Con el pelo de las cabras particulares de esta comarca, se fabrica hermoso camelote de varios colores, cuya finura se aproxima á la de la seda. Sus alrededores producen mucho opio, frutas escelentes y una grande porcion de miel y cera. Pobl. 25.000 habitantes.

Angora ocupa el sitio de *Ancyra*; engrandecida en el siglo III antes de J. C. por los Galos Tectosagos. El pais vecino tomó entonces el nombre de Galacia, y es bastante conocido por la epistola de San Pablo á los Galatas. Las puertas de Angora, las murallas y todos los edificios han sido en parte construidos de restos de antiguos monumentos, de los cuales está cubierto el suelo por la parte de la puerta de Esmirna. Mas lejos se encuentran las ruinas de un vasto edificio, que se presume fué un anfiteatro. Hácia la puerta de Cesárea se ven dos figuras de leon de tamaño natural; y en la ciudad, los restos de un templo de Augusto de mármol blanco, en donde se observa todavia la famosa inscripcion grabada sobre seis colunas en honor de este príncipe; cuyo conjunto se conoce con el nombre de monumento de Ancyra. Las inscripciones antiguas son infinitas en Angora. Se ve tambien en ella una coluna de mármol blanco de unos 30 pies de elevacion. Neron hizo de esta ciudad la capital de la Galacia, y Caracalla le dió el nombre de Antonina. En el reinado de Heraclio la tomaron los Sarracenos, y en 1402, Tamerlan se apoderó de ella, despues de haber vencido y hecho prisionero á Bayaceto en una batalla dada bajo los muros de esta ciudad.

ANGORI ó ANGURI, C. de la Turquia asiática en la Anatólia, sandjiacato de Kodjah-Eiy, situada á orillas de una bahia profunda del golfo de Nikmid; á 9 leg. S. E. de Constantinopla y á 10 1/2 O. S. O. de Nikmid. Lat. N. 40° 38'; long. E. 32° 58'. Ocupa el sitio del antiguo puerto de Heráclea.

ANGOSTINA, lug. R. de Esp., prov. de Santander, en el tercer part.; valle de Guriezo. Reg. P. 59 hab.

ANGOSTINA, lug. de Señorio en España, prov. de Alava, herm. de Bernedo, obisp. de Calahorra, vicariato y arcedianato de Campezo. Pobl. 159 hab. Es una de las aldeas de la villa de Bernedo, y se gobierna por un Regidor y demas justicia comun á la hermandad.

ANGOSTO, lug. S. de Esp. prov., arzob., y á 14 leg. de Búrgos, part. de Castilla la Vieja en Búrgos, jurisd. de Medina de Pomar. Reg. P. 52 hab.

ANGOSTURA ó SAN-TOMAS DE LA GUAYANA, C. de la Guayana española, de la cual es la capital. Sit. á 48 leg. O. de la vieja Guayana. El gobernador, Antonio Barrio la fundó en el año de 1588, á or. del Orinoco. Es pequeña, y las calles son de una igual anchura, y enlosadas de piedra y canto. El palacio del congreso situado en una hermosa plaza, es magnífico; en la misma plaza está la iglesia parroquial: el hospital es un grande edificio coronado de pequeñas torres. Un fuerte y un reducto colocados sobre la colina hácia la derecha del rio, defienden su paso. El clima aunque muy caliente, es sano. Los alrededores de Angostura son poco cultivados, y los víveres son en ella escasos. Pobl. 5.000 hab.

ANGOSTURA, fuerte y C. de Nueva Granada, sit. á 48 leg. N. de Santa Fé de Bogotá y á 12 O. de Santa Fe de Antioquia, á or. del Magdalena.

ANGOT, provincia de la Abisinia, que linda al O. con Amhara y el Begender, al E. con el pais de los Dobas y de los Fottals, tribus que habitan las márgenes del mar Rojo. La ocupan los Bestuina-Gallas. La capital, que lleva el mismo nombre, tenia en otro tiempo hermosas iglesias, que están arruinándose. Ningun viagero moderno ha visitado esta provincia desde que el portugues Alvarez la atravesó en el año de 1520, con la embajada que llevaba para el rey David, entonces acampado en el territorio de Adel.

ANGOUMER, lug. de Francia, dep. del Ariege, distr. y á 11 1/2 leg. O. S. O. de Sangirons, territ. de Castillon, y á 8 leg. O. de Foix. Tiene una fragua y una fundicion.

ANGOUMOIS, antigua provincia de Francia, que forma ahora el dep. del Charente, á escepcion de los territorios de Barbezieux, de Basgues y de Brossac y Chalais del distrito de Barbezieux.

ANGOXA, distrito del gobierno ó capitania de Mozambique. Linda al N. E. con el distrito del pais de Sangage, y al S. O. con el de la costa de Macuana, que comprende el territorio de Angoxa y el grupo de las islas del mismo nombre. Los Moros y los Negros Macuas, que lo habitan, venden á los Portugueses oro, marfil, mijo, arroz y esclavos.

Digitized by Google

ANGOXA, grupo de islas del Océano Indio en el canal de Mozambique, sit. en la costa S. E. de Africa, á 32 leg. S. S. E. de Mozambique. Estas islas, que hacen parte del distrito de Angoxa, en la capitanía de Mozambique, son habitadas por Moros y Negros que comercian en arroz, ámbar gris y perlas. Prod.: ganado lanar. Lat. S. 16° 25', long. E. 43° 10'.

ANGOY, rio de la Guinea inferior. (v. RIO-GOY.)

ANGOZERO, lago de la Rusia eur. gob. de Arkhangel, distr. y á 19 leg. N. N. O. de Kem, sit. á 8 leg. S. del golfo de Kandalax.

ANGRA, C. capital de Tercera, una de las Azores, sit. en la costa meridional, al fondo de la ensenada que forma la punta del Monte del Brasil. Lat. N. 38° 38' 10", long. O. 23 3' 44". En ella residen el gobernador y el obispo de las Azores. Es fortificada y está defendida por un fuerte en el cual estuvo preso Alfonso v en 1668, por orden de su hermano Pedro. Su puerto solo es seguro en la primavera. Es el lugar en donde tocan de ordinario las embarcaciones que van al Brasil y á las Indias. Tiene una catedral, cinco iglesias parroquiales, ocho conventos de ambos sexos, un arsenal y dos almacenes de marina. El comercio consiste en granos, lino, telas y vinos. Residen en ella cónsules de Francia, Inglaterra y Holanda.

ANGRA, C. de la Guinea Superior, sit. en la costa de Gabon en la embocadura del rio Angra, y á igual latitud de la isla del Príncipe.

ANGRAB, r. que nace en la Abisinia en el reino del Tigré, corre del S. E. al N. O., entra en la Nubia y desagua en el Tacazo, en el reino de Sennaar.

ANGRA DE SAN ANTONIO, bahía en la costa S. O. de Africa en el país de los Cimbebas. Lat. S. 21° 2', long. E. 18° 4'.

ANGRA DOS REYES, bahía en la costa del Brasil, prov. de Rio Janeiro, sit. por los 23° lat S., y por los 40° longitud O. Encierra muchísimas islas, y entre estas las mas considerables son Tacoutiva, Jacarahy y Gipoyo, y tiene tres entradas abiertas al S. formadas por la Isla Grande y Maramibaya. El Cayrusu ó la entrada occidental, tiene 2 1/2 leg. de ancho y 30 brazas de profundidad; la del medio tiene 1 1/4 de ancho; la tercera es estrecha. Los principales rios que desaguan en esta bahía son el Guandu y el Mambucaba.

ANGRA DOS REYES, peq. C marítima del Brasil, prov. y á 21 leg. S. O. de Rio Janeiro, sit. entre las montañas que sirven de límites á la comarca de la Isla Grande, de la cual hace parte. Está defendida por dos reductos, y tiene una iglesia parroquial, muchos conventos y una escuela. Depende de la justicia de Paraty, de donde dista 6 1/2 leg. E. N. E. Es la ciudad mas antigua de la provincia. En su puerto fondean embarcaciones mayores. Su comercio es de consideracion. Su territorio fértil se estiende desde el Taguahy hasta el Mambucaba, que la separa del de Paraty. El aire es sano.

ANGRANO, lug. del reino Lombardo Veneto, prov. de Vicenza, distr. de Marostica, sit. á 1/4 de leg. O. N. O. de Bassano. Tiene una manufactura de sombreros de paja. Pobl. 2.797 hab.

ANGRI, peq. C. del reino de Nápoles, prov. de Principado Citerior, distr. y á 3 1/4 leg. N. O. de Salerno, cab. de territ. Está sit. en un llano, y tiene dos iglesias parroquiales y muchos conventos. Pobl. 4.426 hab.

ANGRIAS, pueblo del Indostan en la costa de Malabar, cuyos individuos son piratas. Tiene una ciudadela y un pequeño territorio.

ANGSO, isla del golfo de Botnia, en la costa de Suecia, sit. por los 63° 44' lat. N., y por los 24° 32' long. E.

ANGTÉ, C. de Corea, prov. de Kinchon, sit. en la costa oriental, en la embocadura de un pequeño rio, á 12 leg. S. de Pinghay y á 48 S. E. de King Kitas.

ANGUDES (SAN JUAN DE), ald. S. de Esp. en Galicia, prov. y obisp. de Tuy, jurisd. de Crecente. El corregidor ejerce la justicia. Pobl. 699 hab. Sit. cerca del Miño en el camino que conduce desde Rivadavia á Morentan. Prod.: cent., maiz, habas, pastos y ganados.

ANGUEIRA (SAN JUAN DE), felig. S. de Esp. en Galicia, prov. y obisp. de Lugo, jurisd. de Tores. J. O. Pobl. 240 hab. Se compone de 7 aldeas. Produce cent., algun trigo y frutas, y cria ganado.

ANGUES, lug. E. de Esp., prov. de Aragon, part., obisp. y á 4 leg. de Huesca. A. O. 752 hab. Sit. en el camino real que conduce de Huesca á Barbastro, no lejos de dos arroyos de poca agua, que corren junto á Velilles. Prod.: trigo, aceite y ganados. Escasea de leña y agua.

ANGUIANO, V. R. de Esp., prov. y á 18 leg. de Búrgos, obisp. de Calahorra y la Calzada, part. de Sto. Domingo. A. O. Pobl. 1.060 hab. Tiene dos parroquias y un convento de frailes. Esta sit. al pie de una elevada sierra, en cuya eminencia está el célebre monasterio de Benedictinos de Nuestra Señora de Balbaneda, cuyo distrito se llama Cameros altos. La divide en dos barrios el rio Najerilla, sobre el cual tiene un puente de 36 varas de elevacion y de un solo ojo. Es tierra aspera y muy fria por la abundancia de las nieves del invierno; pero tiene buenas huertas y frutales. Tiene una hermita llamada de Santa Maria Magdalena, y junto á ella hay una fuente intermitente de quince caños, cubierta de una bóveda de piedra sillar. En las inmediaciones de la misma se hallan hermosos cristales de roca. Prod.: granos, legum., frutas, hortaliza, yerba y todo género de ganado. Indust.: telares de paño, tablagería y carboneo.

ANGUILA, una de las islas Lucayas separada por el canal de Santarem del grande banco de Bahama. Tiene 5 leg. de largo sobre 2 1/2 de ancho. Prod.: tabaco, maiz, azú-

Digitized by Google

car y ganado. Los ingleses la poseen desde el año 1650. En el de 1750 se contaban en ella unas 150 familias. Lat. N. 23° 30′, long. O. 75° 48′.

ANGUILA (SNAKES'ISLAND), isla de las Antillas. Lat. N. 18° 20′, long. O. 59° 40′. Toma el nombre de su figura tortuosa. Tiene 8 leg. de largo, y su superficie es de unas 13 leg. cuadradas. Es baja, caliza y arbolada. Se cria en ella ganado menor, y produce escelente tabaco, maiz y algo de azúcar. Pertenece á los Ingleses, y tiene dos ensenadas, en las cuales no pueden fondear mas que pequeñas embarcaciones. Al N. E. de esta isla esta sit. la pequeña llamada Anguileta.

ANGUILA, bahia del Canadá, sit. en la costa N. N. E. de la isla San Juan, en el golfo de San Lorenzo, enfrente de las islas de la Magdalena.

ANGUILA, cabo ó punta de la costa occidental de la isla de Terra-Nova, sit. á 5 leg. N. del Cabo Rag. Lat. N. 47° 55′ 0″, long. O. 55° 40′ 9″.

ANGUILLARA, V. de los Estados-Pontificios, com. y á 5 1/3 leg. N. O. de Roma, sit. á or. del lago Bracciano cerca de la salida del Arrone. El Papa Benedicto XIV la erigió en ducado en 1758.

ANGUILLARA, V. del reino Lombardo-Veneto, prov. y á 5 1/2 leg. S. de Padua, distr. de Conselve, sit. en la márgen izquierda del Adigio. Pobl. 1.998 hab.

ANGUIOSAR, valle de Esp., prov. de Guipúzcoa, jurisd. de la villa de Elgueta, obisp. de Calahorra. Se compone de 16 casas al rededor de la parroquia, y de 66 caseríos dispersos, inclusos 6 molinos. En su término se halla el Santuario de Ntra. Sra. de Elegamendi, célebre por la concurrencia de los pueblos de la comarca. Sus producciones son las mismas que las de Elgueta.

ANGUIS, V. S. de Esp., prov. y á 12 leg. S. S. O. de Búrgos, part. y á 4 de Aranda, comunidad y tierra de Roa. A. O. Pobl. 453 hab. Sit. en una dilatada y deliciosa campiña poblada de árboles frutales. Prod.: granos, legum., hort. y buen vino.

ANGUIS, sitio despoblado y monte de bastante estension de Esp. en la Alcarria, á 15 leg. de Madrid. En lo antiguo tuvo poblacion; pero al presente solo hay una iglesia, casa para el cura, una posada, y la que habitan el alcalde y guardas que pone el marques de Mondejar, á quien pertenece la jurisdiccion de su término redondo. Tiene un castillo, aunque muy arruinado, muchas tierras de labor, buenos pastos y robles, de que se hacen 25.000 arrobas de carbon al año. Tiene tambien corte de pinos y otros aprovechamientos.

ANGUIS, desp. S. de Esp., prov. de Madrid.

ANGUITA, V. S. de Esp., prov. y á 11 leg. de Búrgos, part. de Santo Domingo de la Calzada, obisp. de Calahorra y la Calzada. A. O. 130 hab. Es aldea de Santo Domingo, y está situada entre los rios Glera y Molinar. Prod.: trigo, cent., gan. lanar, cabrio y vac.

ANGUITA, lug. S. de Esp., prov. de Guadalajara, part., obisp. y á 4 1/2 leg. de Sigüenza, duc. de Medinaceli. A. P. Pobl. 732 hab. Sit. en un barranco angosto, á 1 leg. del nacimiento del rio Tajuña, cuyas aguas riegan algunos huertecitos y mueven muchos molinos harineros y batanes para paños y bayetas. Hay tambien tintes para el mismo objeto. Aunque el terreno es desigual y pedregoso, tiene una buena vega que produce bastantes granos de buena calidad. Hay ademas buenos pastos para ganado vacuno, caballar y lanar; y sus montes abundan en encina y pinos. En esta villa, punto mas céntrico del ducado, celebra sus juntas la diputacion que representa el Comun, la cual tiene en ella su casa y archivo.

ANGULÊMA, ANGOULEME, C. de Francia, cab. del dep. del Charente (Angoumés), de distr. y territ., sit. en una meseta de 256 pies de elevacion sobre el Charente, que corre por el pie del arrabal del Houmeau, á 12 leg. N. O. de Perigueux y á 72 leg. S. S. O. de Paris. Lat. N. 45° 38′ 57″, long. E. 3° 51′ 14″. Es sede de un obispado sufragáneo del de Burdeos, y comprende el departamento del Charente. Tiene un tribunal de apelacion, uno de 1.ª instancia y otro de comercio, una escuela real de marina, una direccion de contribuciones, otra de dominios territoriales y un registro de hipotecas. Esta ciudad por su hermosa posicion sobre una montaña, goza de un aire puro y saludable. No tiene buenos edificios; las calles son irregulares, estrechas y torcidas. La plaza de Artois es el paseo mas hermoso y frecuentado que tiene. Desde la muralla se disfruta de una vista deliciosa en el valle del Anguiena. Angulema tiene un palacio antiguo, un teatro, una biblioteca de 10.000 volúmenes, dos hospitales, un hospicio y seis cárceles; algunas fábricas de telas y de tejidos comunes, caldererías de cobre, tenerías, refinos de azúcar, una fábrica de pólvora y una manufactura de porcelana, en donde recuecen las porcelanas de Limoges. Sus hermosos molinos de papel justamente celebrados, están situados en los alrededores, sobre los riachuelos llamados Aguas-Claras, el Charrau y el Boheme. Se celebran en ella dos mercados semanales, una feria mensual y tres ferias reales al año, que duran cada una ocho dias. Las empanadas de perdices con criadillas de tierra que se hacen en esta ciudad son muy celebradas. El camino real que va de Paris á Burdeos atraviesa el arrabal de Humeau, el cual se eleva en forma de anfiteatro á orillas del Charente, y es muy poblado. Su pequeño puerto lo constituye depósito del comercio de Burdeos y de la mayor parte de los departamentos meridionales. El arrabal de San Cybard no ofrece cosa interesante sino es el hermoso puente del Charente, y un obelisco levantado en medio del camino nuevo en honor de la Duquesa de Angulema. El terreno de los alrededores produce buenas legumbres y azafran. Pobl. 15.011 habitantes.

Digitized by Google

No se conoce el origen de esta ciudad. Ausonio, que vivia en el siglo III, hace mencion de ella, como de una ciudad considerable. Fué capital de un condado reunido á la corona el año 1393. En el siglo XVI sufrió mucho por causa de las guerras de religion. Francisco I la erigió en ducado en 1515. Luis XIV la hizo patrimonio del duque de Berri, que murió en 1714, y posteriormente ha quedado en posesion de uno de los príncipes de la casa real. Es patria de Margarita de Valois; de Balzac, individuo de la academia y restaurador de la lengua de Saint-Gelais, músico y poeta que introdujo en la poesía de su país el soneto y el madrigal, imitados del italiano; del ingeniero Montalembert; de Polytrot de Meré, asesino del duque de Guisa, y de Francisco Ravaillac asesino de Henrique IV.

El distrito de Angulema contiene 144 lugares y 124.600 hab.; se divide en 9 territorios: Angulema que forma dos, Blanzac, Hiersac, Montbron, La-Rochefoucault, Rouillac, Saint-Amand de Bouexe y Lavallete.

ANGULEMA (CANAL DEL DUQUE DE) ó CANAL DEL SOMME, canal de Francia en el departamento del Somme. Se junta en San Sanou, con el primer brazo del canal de San Quintin, conocido tambien con el nombre de *Canal Crozat*, sigue al rio Somme por intérvalos, hasta llegar al puerto de San-Valery, despues de haber pasado por el pie de Ham, Peronne, Bray, Corbie, Amiens y Abbeville, y despues de un curso de 29 1/2 leg. Las 17 esclusas y los demas trabajos artificiales de este canal se están actualmente construyendo, el cual es de una grande utilidad para el trasporte de ulla, estiércoles, piedra, granos, vinos etc., y géneros coloniales desembarcados en San-Valery; y al mismo tiempo para secar los charcos, y hacer salubres los terrenos de las márgenes del Somme. El principal afluente de este canal es el Avre que es navegable desde Mareuil.

ANGULO, valle R. de Esp., prov., obisp, y á 20 leg. de Santander, part. de Laredo, valle de Mena, compuesto de los barrios la Abadía, Cozuela, Encima-Angulo, las Fuentes Martijana, Osaguera y San Martin. Se gobierna por un Reg. P. y A. M. 310 hab. Sit. al pie de la peña de Angulo, al S. de dicho valle. Confina con Ahedo y las Fuentes. (V. MENA, VALLE.)

ANGUNZIANA, V. E. de Esp., prov. de Burgos, part. y á 5 leg. de Santo Domingo, obisp. de Calahorra y la Calzada. A. O. 385 hab. Sit. á orillas del r. Tiron, en su confluencia con el Glera. Prod.: granos, legum., pastos y ganado.

ANGUS, condado de Escocia. (V. FORFAR.)

ANHALT, estados de la confederacion germánica, que toman su nombre de un castillo antiguo. Se componen de tres ducados; Anhalt-Dessau, Anhalt-Bernburgo y Anhalt-Cothen: cada uno se distingue por un sobrenombre tomado del nombre de su capital. El origen de los duques de Anhalt desciende de un conde de Esiko, que poseia la villa y el territorio de Ballenstedt á principios del siglo XI. Sus herederos engrandecieron sucesivamente sus posesiones hasta las márgenes del Elba y del Saala. Diversas alianzas dieron á esta familia un alto grado de esplendor. Alberto, uno de sus individuos, poseyó mucho tiempo la Lusacia, el Brandeburgo y dominios importantes en el Thuringa. Los duques actuales descienden de Bernardo hijo de Alberto. En 1686 la casa de Anhalt se hallaba dividida en cuatro ramas: Dessau, Bernburgo, Cothen y Zerbst; esta última se estinguió en 1793. Las tres casas reinantes forman en ciertas ocasiones una especie de comunidad. Los duques se suceden los unos á los otros, y con respeto al crédito, son fiadores *in solidum*, bajo la direccion del mayor de la casa ducal: ahora tiene la supremacía el duque de Anhalt-Dessau.

Los ducados de Anhalt están metidos dentro de la Prusia. Su superficie es de 82 leg. cuadradas, y su pobl. de 122.447 hab. Los duques gozan con las casas de Schwarzburgo y de Oldenburgo, de voto colectivo en la asamblea ordinaria de la confederacion germánica. En la asamblea general, cada duque tiene su voto individual. En cuanto á la administracion de justicia, los tres ducados dependen del tribunal de apelacion de Zerbst, que pertenece á Schwarzburgo.

ANHALT-DESSAU. El terreno de este ducado no forma un todo continuado; algunas de sus partes se hallan situadas en la márgen izquierda y otras en la derecha del Elba. La parte principal linda al N. con el Elba; al E. y al S. con la Prusia, y al O. con el ducado de Anhalt-Cothen. Se divide en 15 corregimientos: Dessau, Kleutsch, Worlitz, Libbesdorf, Reuzig, Radegast, Frasdorf, Scheuder, Retzau y Rehzen, en la márgen izquierda del Elba; Sandersleben, aislado en la márgen izquierda del Saala; Alsleben (Gross), metido en la Prusia; Grobzig, aislado entre la Prusia y el Anhalt-Cothen; y Zerbst y Lindau, en la márgen derecha del Elba. Los corregimientos de la parte izquierda del rio son muy fértiles, los de la derecha no lo son tanto, y tienen algunos mitorrales; todos son bien arbolados. El Mulda, que desagua en el Elba, cerca de Dessau, riega con este rio la mayor parte del ducado, el cual tiene tambien algunos pequeños lagos. El clima es generalmente templado y sano. A mas de las producciones propias de la Alemania, se cogen en este ducado una especie de manzanas muy estimadas, y rubia. Se esplota tambien en el tierra para la porcelana y sal. Su superficie es de cerca de 29 leg. cuadradas, y la poblacion de 52.947 hab. La religion de los protestantes es la dominante. Tiene una escuela normal, un gimnasio y establecimientos industriales. Se calculan las rentas de este ducado á 710.000 florines (7 100 000 rs. vellon) Contribuye con 529 hombres al ejército de la Confederacion.

ANHALT-BERNBURGO. Las partes que lo componen están dispersas entre el Harz y

Digitized by Google

el Saala, y en la márgen derecha del Elba. Su superficie es de 27 leg. cuadradas. Se divide en dos principados, que se subdividen en nueve territorios. El principado superior, á la izquierda del Saala, comprende cinco: Ballenstedt, Gernrode, Gunthersberg, Harzgerode y Hoymb. El principado inferior contiene los de Bernburgo-Plotzkau, en las orillas del Saala Koswik, en la márgen derecha del Elba, y Mublingen al N. de Bernburgo. Algunos de estos territorios se subdividen en jurisdicciones nobles. El principado superior comprende una porcion del Harz, y algunos valles; el principado inferior, regado por el Saala, forma una sola llanura, que es fértil y produce vino. Este ducado tiene tambien pequeños lagos. El aire es suave, pero en el Harz, es frio. En las montañas se encuentra plata, cobre, hierro, azufre, alla, vitriolo, alumbre, salitre, cal, espejuelo, mármol y asperon. Este ducado contiene siete ciudades, 54 lugares, y 37.046 hab. luteranos o calvinistas. El clero está bajo la direccion de un superintendente. Los establecimientos de instruccion pública están bien cuidados. Las rentas ascienden á 450.000 florines (2.900.000 rs. vn.) Contribuye con 370 hombres al ejército de la Confederacion.

ANHALT-COTHEN, forma cuatro partes separadas unas de otras: dos estan situadas á la izquierda del Elba, y las otras dos á la derecha. Su superficie es de 25 leg. cuadradas. Se divide en siete territorios, que por la parte de la izquierda del Elba son: Cothen, Nienburgo, Warensdorf y Wulfen: y por la de la derecha son: Dornburg, Lindau y Roslau. El clima es templado. El terreno es llano y arenisco en las partes de la derecha del Elba; es arcilloso y fértil en las de la izquierda: lo riegan pequeños rios, y se encuentra en él piedra sillar y magnesia. Este ducado contiene cuatro ciudades, una villa, 93 lugares y 32.474 hab. Tiene 28 parroquias protestantes, 19 luteranas, dos sinagogas, dos escuelas de humanidades, una normal, muchas bibliotecas y otros establecimientos científicos. Sus rentas ascienden á 230.000 florines (1.380.000 rs. vn.) Contribuye con 325 hombres al ejército de la confederacion. El principado de Pless en Silesia, pertenece á esta casa.

ANHAUX, lug. de Fr., dep. de los Bajos-Pirineos, distr. y á 6 leg. O. S. O. de Mauleon, territ. y á 3/4 de leg. E. S. E. de San Estevan de Baigorry. En sus alrededores se encuentran bancos de piedra caliza y al S. S. E. capas de arcilla rojiza, que contienen mica ferruginosa, crasa y deleznable. Pobl. 604 hab.

ANHEE, lug. de los Paises-Bajos, prov. de Namur, distr., territ. y á 1 leg. N. de Dinant, sit. á or. del Muse. Tiene una fundicion de laton. Pobl. 999 hab.

ANHEMBY, (v. TIETÉ.)

ANHOLT, isla de Dinamarca en el Categat, dióc. de Aarhuus, distr. de Ramlers. Lat. N. 56° 44′ 20″; long. E. 15° 20′ 47″. Es peligroso el arribo á su costa á causa de los bancos de arena que se estienden 1 leg. á lo largo de ella. Tiene un faro. Pobl. 100 hab., la mayor parte pescadores.

ANHOLT, C. de los Est. Prus., cap. de la baronia de Salm, prov. de Westfalia, regencia de Munster, circ. y á 5 1/3 leg. O. de Borken, sit. á or. del Issel. Es residencia del príncipe de Salm-Salm. Tiene una iglesia católica. El portazgo que contenia fué cedido al rey de los Paises Bajos en 1816, mediante una indemnizacion anual de 22.150 florines de holanda (190.488 rs. vn.) Pobl. 1.175 hab.

ANI ó ANISI, *Ahnicum*, C. de la Turquía asiát., bajalato y á 8 leg. E. de Kars, y á 16 N. O. de Erivan, en la confluencia del Kars y del Arpa-Su. Esta ciudad, de poca consideracion, y que es solo notable por sus ruinas que atestiguan su antiguo esplendor, fué capital de la Armenia en el sig. XI, época en que era muy poblada. En su origen fué un fuerte engrandecido, y fortificado en el siglo VIII por el príncipe pagrátida Aschod. En lo sucesivo fué tomando mayor estension, hermoseándose por el esmero de los reyes de Armenia que fijaron en ella su residencia; donde tambien estuvieron los patriarcas de Armenia desde el año 993 hasta el de 1064. En 1045 los Griegos se apoderaron de ella por traicion, y Kakig II, último rey pagrátida, la cedió al emperador Constantino Monomaco. El sultan Seld-jukida Alp-Arslan la tomó en 1064. Desde entonces pasó sucesivamente de los Turcos á los príncipes de Georgia, Persia, Armenia y á los Mogoles. En 1319 la destruyó enteramente un temblor de tierra, y sus habitantes se dispersaron por toda la Armenia.

ANIA, desp. de España, prov. de Álava, herm. de Vitoria, sit. al E. y á 1/2 cuarto de leg. del lugar de Junquitu. Hay en él una hermita titulada San Martin de Anza, con su término red.

El suelo de este despoblado corresponde al duque del Infantado, el cual por esta razon percibe la alcabala cuando se vende alguna heredad de este territorio.

ANIA, lug. de España, prov. de Asturias, concejo de las Regueras, part. de Biado. (V.)

ANIAGO (CARTUJA DE), Monasterio de Esp., prov. y á 3 leg. de Valladolid, part. de Olmedo, sit. á orillas del Duero, cerca de su confluencia con el Adaja, y no lejos de Simancas. Está cercado de bosques y monte pinar. Debe su fundacion á un ob. de Segovia, que está allí enterrado. Su capilla está ricamente labrada, y contiene un gran número de reliquias.

ANIAN, estrecho entre el Asia y la América. (v. BEHRING.)

ANIANE, V. de Fr., dep. del Herault, (Languedoc) distr. y á 4 1/2 leg. O. N. O. de Monpeller, cab. de territ. En ella se preparan las pieles de cabra curtidas con la corteza de la encina verde. Todavia se ven en ella los restos del primer monasterio, fun-

Digitized by Google

dado por San Benito en el reinado de Carlo-magno. Publ. 1.900 hab.

ANIBO, ald. ab. de España en Galicia, prov. y obisp. de Lugo, jurisd. del Cebrero, de la parroquia de San Martin de Zanfoga. (V.)

ANICHE, lug. de Fr., depart. del Norte, (Flandes) distrito, territ. y á 2 1/4 leg. E. S. E. de Douai. Tiene una mina de ulla considerable. Publ. 1.100 hab.

ANICOL, ANICUL, fuerte del Indostan en los Estados del Radjiacato de Maisur, sit. á 20 1/2 leg. E. N. E. de Seringapatam. Lat. N. 12° 40'; long. E. 81° 27'.

ANIDO, ald. S. de Esp. en Galicia, prov. de la Coruña, jurisd. de Anzobre, arzob. de Santiago, de la parroquia de San Estevan de Larin. (V.)

ANIEBAS, valle S. de Esp., prov. y part. de Santander, á 21 1/2 leg. de Búrgos. Se compone de los barrios de Barrio-palacio, Calga, Cotillo y Villasuso, cada uno con Reg. P. sujeto al A. O., que hay para todo él, cuyos vecindarios se hallarán en sus respectivos artículos. (*V. la descripcion general de la provincia.*)

ANIENO, r. de los Estados Pontificios. (V. TEVERONA.)

ANIERES, lug. de Fr., dep. de la Costa-de-oro, distr., territ. y á 1 1/3 leg. N. N. O. de Dijon. En su territorio se esplotan canteras de piedra caliza.

ANIERES, lug. de Fr., dep. del Sarte, distr. y á 1 1/2 leg. N. E. de la Flèche, territ. y á 4 1/4 leg. N. O. de Sablé, sit. á or. del Vegre. En su término se encuentra mármol negro.

ANIES, lug. ordinario de Esp., prov. de Aragon, part., obisp. y á 4 leg. de Huesca, y á 11 de Zaragoza. A. O. perteneciente á la de San Juan. Pobl. 660 hab. Prod.: trigo, ceb., cent., avena, vino, aceite, lana, ganado lan. y cabrio.

ANIEVAS, r. de Esp., prov. de Santander. (V. BESAYA.)

ANIEVES, ald. de Esp., prov. de Asturias, conc. de Tudela, parroquia de Agueria. (V.)

ANIEZO, concejo S. de Esp., provincia de Santander, part. de Liébana, valle de Valdeprado, obisp. de Leon. Reg. P. Pobl. 149 hab. Tiene una parroquia patrimonial. Está sit. al pie de un puerto que llaman de Peñasagrada, rodeado de montes de roble, y le baña un riachuelo que deslizándose por varios derrumbaderos, va á desaguar en el rio Deba. Tiene un santuario con el título de la Luz, muy concurrido de los pueblos inmediatos. Confina con Luriezo y Cambarco. Prod.: trigo, centeno, cebada, maiz, nueces, castañas, patatas-nabizas y bellota. Industria: fábricas de madreñas. Dista 22. leg. de Búrgos.

ANIEH, C. de Arábia: en el Nedjed, territ. del Aret, canton de Daraieh, sit. en el camino que llevan las caravanas que van de Lesha á la Meca á 64 leg. S. O. de Lehsa: fué en otro tiempo célebre con el nombre de *Hani-fah*. Tiene nombradía entre los naturales, por haber sido la cuna de Abd-ul-Waeb, profeta de los Wahabitas. Sus alrededores son fértiles en uvas, dátiles y pesca escelente.

ANILAO, C. del archipiélago de las Filipinas, sit. en la costa oriental de la isla Panay. Lat. N. 10° 54'; long. E. 126° 11'.

ANILLE, r. de Fr., dep. del Sarte, que nace en la parte baja del bosque de Vilnaye, corre del N. al S., pasa por Saint-Calais, y entra en el Braye, un poco mas abajo de Bessé, despues de un curso de 3 1/2 leg. del N. al S. Podria hacerse navegable para las balsas desde Saint-Calais hasta su confluente.

ANIMALAYA ó ANIMALY, ANEMALLY, C. del Indostan ingles, presidencia de Madras, antigua prov. de Caimbetur, sit. á 6 1/2 leg. S. E. de Palighatchery. Lat. N. 10° 31'; long. E. 81° 1'. Doce pequeños principes polygales ocupan en sus alrededores territorios de poca estension. Su término tiene escelente madera de construccion y muchos elefantes. La poblacion se compone de 400 casas.

ANIMAS, granja S. de Esp., prov. de la Mancha, part. de Villanueva de los Infantes, término de la villa de Alhambra.

ANIMAS (RIO DE LAS), r. de Méjico que nace al O. del cerro de la Plata, y se reune con el Nabajoa, á unas 24 leg. mas abajo de su confluencia con el Rio Colorado. Su curso es de cerca 64 leg. en línea recta del N. E. al S. O.

ANINNY, peq. r. de la Guinea superior, en la costa de Oro: nace en una montaña del reino de Akim, y se reune con el Bosempra en el reino de Asin, despues de un curso de 13 leg. del E. al O.

ANINOS, *Æta*, monte de la Turquía eur. en Romelia, sandjiacato y á 9 1/2 leg. N. de Lepanto.

ANIÑON, lug. R. de Esp., prov. de Aragon, part. y á 2 leg. N. de Calatayud, obisp. de Tarazona. Pobl. 1.838 hab. Tiene un hospital. Está sit. al estremo de una pequeña montaña que se eleva casi insensiblemente por espacio de una hora, hasta unirse á otras mayores. El terreno es pedregoso y ligero, y á pesar de esto esperimenta sequías en las primaveras y veranos por falta de depósitos para recoger el agua que se pierde en los inviernos. Carece de arbolados y prados, y sus producciones agrícolas, con la aplicacion de sus habitantes, consisten en vino retinto, ceb., cent., cañamo, trigo, aceite, judías, garbanzos y lana. Indust.: seis alambiques para sacar aguardiente del orujo. Dista 13 leg. de Zaragoza.

ANIO (TAVERONA), r. de Italia, que nace en el pais de los Ecuos y desagua en el Tiber á 3 millas N. de Roma. Sila mandó que se desenterrase el cuerpo de Mario, y fuese echado en este rio.

ANISI, C. de la Turquía asiática. (V. ABI.)

ANISY, lug. de Fr., dep. de Calvados, (Normandía) distr. de Caen, territ. de Creui-

Digitized by Google

lly. En sus inmediaciones se halla un riachuelo que algunos veces no da señales de su curso en muchos años y de repente se deja ver caudaloso, anegando el ganado, y causando estragos en las casas que tiene en sus orillas; en seguida vuelve á reducirse á su cauce natural, por el cual corre algun tiempo, y desaparece de nuevo.

ANJUR, ANEGOOR, fuerte del Indostan inglés, presidencia de Madras, antigua prov. del Karnatic, sit. á 5 3/4 leg. N. O. de Madurah.

ANIVA, cabo de la isla de Tchoka, sit. en el estrecho de La-Perouse, por los 46° 2′ 20″ lat. N., y por los 147° 12′ 16″ long. E. Está rodeado de escollos.

ANIVA, grande bahía de Tchoka en el estrecho de La-Perouse. Se estiende desde el cabo Crillon, es decir, desde los 45° 52′ 15″ lat. N., y los 145° 37′ 41″ long. E., hasta el cabo Aniva, ó hasta los 46° 2′ 20″ lat. N., y los 147° 12′ 16″ long. E. Sus orillas son escarpadas: toda la costa oriental presenta valles arbolados, detras de los cuales se levantan montañas cubiertas de nieve. Los Ainos tienen cabañas al rededor de esta bahía, y los Japoneses tienen en ella una factoría.

ANIZ, lug. R. de Esp. en Navarra, valle de Baztan, 6ª part.: obisp. y á 7 1/2 leg. N. de Pamplona. Tiene un A. O. y otro trienal. Pobl. 125 hab. Sit. en la orilla izquierda y á 3/4 de leg. del rio principal del valle. Tiene un molino.

ANIZI-LE-CHATEAU, V. de Fr., departamento del Aisne, (Picardía) distr. y á 2 1/2 leg. O. S. O. de Laon, cab. de territ., sit. á or. del Lette. Pobl. 1.000 hab.

ANJA, lago de la pequeña Bukoria, sit. á 18 1/2 leg. S. de Khoten. Tiene 17 1/2 leg. de circuito.

ANJOU, antigua prov. de Fr., que forma ahora el dep. del Maine-et-Loire, la parte septentrional del distr. de la Flèche, en el dep. del Sarte, el distrito de Chateau-Gontier en el dep. del Mayenne, y la parte septentrional del distrito de Chinon en el dep. del Indre-et-Loire. El Anjou tuvo sus condes particulares; pero fué reunido á la corona por la confiscacion que de él hizo Filipe Augusto á Juan Sans-Terre. San Luis lo dió en alimentos con el Maine á su hermano Cárlos I, tronco de la primera casa de Anjou. Cárlos II lo dió en dote en 1291 á su hija mayor Margarita. Juan I lo desmembró á favor de Luis, su hijo segundo, de incorporado que estaba á la corona; pero Luis XI finalmente lo reunió para siempre á la misma en 1481.

ANJUAN, isla del Océano Indio, una de las Comoras, sit. entre la costa oriental de Africa y Madagascar, por los 12° 15′ lat. S., y por los 43° 11′ long. E. Tiene 8 leg. de largo y 5 3/4 en su mayor anchura. Su forma es casi triangular. El interior está cubierto de montañas que se elevan de 3.500 á 4.200 pies. El aire es sano; y se coge arroz, mijo y muchas frutas. El coco crece en todas partes de la isla, y la miel silvestre abunda en los bosques. Los naturales fabrican sombreros y esteras de paja blancas ó matizadas, y trabajan toscamente joyas para adorno de las mugeres. Parece que son una mezcla de Arabes y de Negros. Sus facciones son espresivas: son blandos y pacíficos; profesan el islamismo. Su sultan tiene pequeñas fortalezas. Los Europeos no han podido formar establecimientos en esta isla, que encierra 20.000 hab. En los mapas y en las relaciones inglesas lleva el nombre Joasma ó Hinzuan. La capital del mismo nombre, ó Makhadu está rodeada de una muralla de 18 pies de alto sobre 2 1/3 de espesor, y flanqueada por algunas pequeñas torres mal construidas. Se cuentan en ella 200 casas. Las calles son estrechas, y en algunos parages rodeadas de muros que parecen ser restos de casas arruinadas. Un pequeño rio, que abastece de agua á los habitantes, corre por el estremo occidental de la ciudad. Tiene una mezquita, y un palacio, en donde reside el sultan. Todo el comercio de esta isla se hace por el puerto de esta ciudad, que no es muy abrigado.

ANKAPILLY ó ANKAPILY, peq. C. y fuerte del Indostan, presidencia de Bengala, ant. prov. de los Serkars; sit. á 4 leg. O. de Vizagapatnam, en el golfo de Bengala.

ANKASGUERY ANKOSGERRY, C. del Indostan inglés, en los Estados del radjiacato de Maissur, sit. á 27 leg. E. N. E. de Seringapatam. Lat. N. 12° 30′; long. E. 81° 54′.

ANKLAM ó ANCLAM, C. de los Estados Prusianos, prov. de Pomerania, regen. y á 13 1/2 leg. N. O. de Stettin, y á 1 leg. O. del Haff, cab. de circ., y sit. á or. del Peene. Tiene dos arrabales, dos iglesias parroquiales, tres hospitales y un colegio; fábricas de paños y de tejidos de algodon; de tabaco, de medias, de cueros, y de cajas de tabaco. Hace un comercio bastante considerable por mar y por tierra en trigo, madera y vidrio. Esta ciudad sufrió mucho durante la guerra de los 7 años, y en 1762 sus fortificaciones fueron demolidas. Pobl. 5.644 hab. El círculo de Anklam encierra 18.253 hab.

ANKOBER, C. de Abisinia, cap. de las prov. confederadas de Schoa y de Efat, sit. á 80 leg. S. E. de Gondar; es residencia del jeque, que se ha declarado independiente, y tiene un poder casi igual al del rey.

ANKOI, C. del Afghanistan, prov. y á 62 leg. O. de Balkh, sit. á or. de un rio que desagua en el Djyhun.

ANKOLA, peq. C. del Indostan inglés, presidencia de Bombay, antigua prov. de Khandeveche, á 1/2 leg. O. de Sangamnir.

ANKOSGERRY, C. del Indostan. (V. ANKASGUERY.)

ANLEO (SAN MIGUEL DE), parr. de Esp., prov. de Asturias, conc. de Navia, obisp. de Oviedo. Pobl. 514 hab. Comprende seis lug. que son: Villa de Sante, Cacabelos, Caborne, Puñin, Las Murias y Coraña del rio.

Digitized by Google

Está sit. á una leg. de la cab. de part., y á or. del rio Navia que corre de S. á N. Produce granos, y pastos y cria ganado.

ANLLARES, lug. S. de Esp., prov., part. y á 18 leg. de Leon, conc. del Sil de Abajo, obisp. de Astorga. Tiene corregidor. Pobl. 485 hab. Sit. en la falda de la sierra que divide este obisp. del de Oviedo. Prod.: trigo tremesino, cent., algun maiz, lino abertizo, habas, toda especie de ganado, caza mayor y menor, y tiene buenos prados; abejas y castaños. Industria: algun telar de lino y lana.

ANLLARINOS, lug. S. de Esp., provincia, part., y á 18 leg. de Leon, concejo del Sil de Abajo, obisp. de Astorga. A. O. 98 hab. (v. ANLLARES.)

ANLLO, felig. S. de Esp. en Galicia, prov. y obisp. de Orense, jurisd. de Roucos. J. O. 468 hab. Su parroquia comprende 10 lugares. Está sit. en terreno parte montuoso, y parte de la ribera de Avia. Prod.: trigo, cent., mijo, vino y habas.

ANLLO, (SAN ESTÉVAN) felig. S. de Esp. en Galicia, prov. y obisp. de Lugo, jurisd. de Cotó-Nuevo. J. O. 460 hab. Su parroquia se compone de 19 aldeas. Sit. entre los rios Cave y Sil. Prod.: vino, maiz y castañas.

ANLLO, (SAN MARTIN DE), felig. S. de España en Galicia, prov. y obisp. de Lugo, jurisd. de Coto nuevo. J. O. 472 hab. Su parroquia comprende 16 aldeas. Sit. y prod. (v. COTO NUEVO).

ANLLO, ald. de Esp. en Galicia, prov. de Lugo, jurisd. de Crecente, de la parroquia de San Pedro Fiz de Valtar. (V.)

ANLLO, ald. sb. de Esp. en Galicia, provincia y obisp. de Lugo, jurisd. de Osera; de la parroquia de Furco. (V.)

ANNA, V. S. de Esp., prov., arzob. y á 9 leg. de Valencia, part. y á 2 de San Felipe. A. O. Pobl. 975 hab. Tiene un hosp. Está sit. en terreno abundante de aguas, con lo que la mitad de su término son huertas. Tiene una fábrica de papel de estraza.

ANNABELOE, isla en la costa occidental de Noruega. Sit. por los 58° 12′ lat. N. y por los 10° 20′ long. E.

ANNABERG, V. de los Estados Austriacos, archiducado de Austria, círculo inferior del Wienerwald á 7 3/4 leg. S. S. E. de San Poelten. En esta villa se fabrica el cinabrio, y en otro tiempo se esplotaba una mina de plata. Pob. 630 hab.

ANNABERG, lug. de los Estados Prusianos, prov. de Silesia, regencia de Oppeln, circ. y á 2 leg. S. O. de Gross-Strelitz, sit. á or. del Annaberg ó Chelinberg, á 1.652 pies sobre el nivel del Báltico. Se ven en él 35 capillas muy frecuentadas por los peregrinos. Pobl. 184 hab.

ANNABERG, C. del reino de Sajonia, círculo del Erzgebirge, territ. y á 1 3/4 leg. S. O. de Weikenstein, sit. en la pendiente del monte Pohl, á 8 leg. S. O. de Freiberg. Es bastante bien edificada, y encierra tres iglesias, dos hospitales y un gimnasio. Tiene fábricas de encajes y de cintas. En los alrededores se esplotan minas de estaño, hierro, cobalto y plata. Pobl. 4.500 hab.

ANNABON, isla del Océano Atlántico (v. ANNOBON).

ANNABURGO, V. de los Estados Prusianos, prov. de Sajonia, regencia de Merseburgo, circ. y á 3 1/4 leg. N. de Torgau. Tiene un palacio, una escuela para 400 hijos de militares, y un puesto. Pobl. 1467 hab.

ANNAGOONDY, C. del Indostan (v. ANAGUNDY).

ANNAGUIR, lug. S. de Esp., prov., arzob. y á 8 1/2 leg. de Valencia, part. y á 1/2 de San Felipe. A. P. Pobl. 125 hab. Sit. en la orilla derecha del rio Guadamar, muy inmediato á la cabeza de partido, entre este rio y el camino real de Castilla. Prod.: trigo, maiz, aceite y seda.

ANNAIR, r. del Indostan occidental: nace en los montes Calygoug, al S. E. de Tcheinpur, corre del N. E. al S. O. y desagua en el Tapty, entre Jelload y Taulneir, despues de un curso de 40 leg. del E. al O. y del N. al S.

ANNA LABU, C. de Sumatra, en la embocadura del rio del mismo nombre, sit. á 28 leg. S. E. de Achem.

ANNALOSTAN, isla de los Estados-Unidos, sit. en la costa de Virginia, enfrente de Georgetown, y unida al continente por una calzada.

AN-NAM, Imp. del Asia oriental, que ha tomado el nombre de su posicion con respecto á la China. An-nam significa descanso del medio dia, este imperio se estiende en efecto al S. de la China. Comprende en el dia el Tonkin ó An-nam septentrional, al N. E.; la Cochinchina, ó An-nam meridional al E.; el Tsiampa ó Binh-Tuam al S. E.; el Cambodje al S. O.; y el Lao al O. Estas partes que en otro tiempo formaban estados diferentes, continuan á serlo, aunque reunidos bajo un mismo gefe. Los habitantes comprenden bajo el nombre de Nuoc-An-nam, que significa reino de An-nam, al Tonkin y la Cochinchina. Para distinguirlas llaman á la Cochinchina Dang-Trong (reino interior) y al Tonkin Dang-Ngai (reino esterior). El Tonkin toma su nombre del de su capital, Bac-kinh ó Kecho; en otro tiempo Dong-Kinh (Ciudad del E.) del que los Portugueses y Franceses han hecho Tonkin.

Este pais que ocupa la parte oriental de la península de la India al otro lado del Ganges, está comprendido entre los 8° 45′ y los 23° 1′ lat. N., y entre los 103° 47′ y los 113° 0′ long. E. Confina al N. con la China, de la que lo separa un estenso desierto de arena de difícil paso; al E. y al S. con el mar de la China; al N. E. con el golfo de An-nam ó Tonkin; al S. O. con el golfo de Siam; y al O. con el reino de Siam y el imperio Birman. Tiene 296 leg. de largo de N. á S.; 120 de ancho de E. á O. y 25.200 leg. cuad. Lo divide en dos partes una cordillera que se prolonga del N. O. al S

Digitized by Google

E. A la derecha de esta cordillera está situado el An nam propio: á la izquierda se encuentran el Lao y el Cambodje; y al estremo meridional el Binh-Tuam. Otra cordillera que viene del imperio Birman, corre del N. al S. E. y termina en el mar, despues de haber separado el reino de Siam del Lao. Una tercera cordillera forma el límite de la parte del Quang-si, provincia china dentro la cual no se puede penetrar mas que por desfiladeros estrechos, cerrados en parte por murallas, ó defendidos por fortalezas. Hácia el Yunnam al N. se elevan tambien montañas entrecortadas de desiertos llenos de marismas. Algunas de estas montañas son muy elevadas, y muy escarpadas; su elevacion no está todavia determinada. Las cavernas son allí numerosas. El An-nam del N. ó Tonkin está separado del An-nam del S. ó Cochinchina por montañas que solo dejan hacia el mar un espacio de cerca 1 1/4 leg., cerrado por una muralla. Los cabos Chumai, Saho, Varela ó Pagoda, Padaran, Kega, San Jaime, y la punta Cambodje son los mas conocidos. Las costas tienen por todas partes profundos seagos, en particular al rededor del golfo de An-nam ó Tonkin, y no obstante, ofrecen pocos puertos cómodos á causa del poco fondo que tienen los rios en su desagüe. La costa del An-nam meridional que está menos cortada ofrece la hermosa bahía de Turon ó Han-San, uno de los mejores puertos del Asia. La costa del S. está llena de lagunas saladas que comunican con el mar por estrechas gargantas. La costa de Donnai ó Cambodje meridional, tiene el puerto de San Jaime, apostadero ordinario de las embarcaciones de guerra an-namitanas, y en la costa E. del golfo de Siam se encuentra el puerto de Pontiamo que es el mejor que tiene este golfo.

El suelo es en general fértil en el An-nam septentrional, y en los llanos es pingüe, ligero, calizo y cenagoso. En el An-nam meridional no es tan feraz, y la costa está llena de arenales. En el interior, el suelo es bueno hasta las inmediaciones de las montañas en donde dominan la arena y el espejuelo.

El May-Kang es el rio principal, y recibe todos los rios del Lao y del Cambodje. Los que corren hácia las costas de la Cochinchina y del Binh-Tuam son de poca consideracion. El An-nam septentrional es por el contrario, una de las comarcas mas bien regadas de la tierra. Se cuentan en él mas de 30 rios navegables; el mayor es Sang-Koi, que pasa por Bac-Kinh ó Kecho, capital del imperio.

Aunque esta comarca está situada en la zona tórrida, el calor no es en ella insoportable, en particular en las cercanías del Océano, en donde la igual duracion de los dias y de las noches, las lluvias periódicas, y los vientos del E. que llegan á ella despues de haber atravesado una grande estension de mar, refrescan la temperatura. Infinitos rios, riachuelos, arroyos y canales de riego humedecen el aire con sus evaporaciones. El Annam septentrional es una de las mas felices comarcas de la tierra. La naturaleza ostenta en ella toda su lozanía y esplendor, colmándola de sus dones. La vegetacion está siempre en vigor, y el aire lleno de los deliciosos perfumes que ecsalan un gran número de plantas aromáticas: las frutas mas esquisitas escitan y satisfacen el gusto, y por último la hermosura de las flores y la riqueza de las campiñas presentan un espectaculo digno de admiracion. Este pais como toda la zona tórrida no tiene mas que dos estaciones; la de la sequia, y la de las lluvias. La primera dura desde últimos de abril hasta el mes de agosto. Entonces el calor llega á su mácsimo; despues se templa insensiblemente, y varia poco el resto del año. Durante la estacion de las lluvias se levantan algunas veces uracanes ó torbellinos que causan inundaciones consideradas, desolan las campiñas, desarraigan los árboles y derriban las casas. El mayor ascenso de las mareas se verifica en noviembre, diciembre y enero; y el menor en mayo, junio y julio. El mar despues de haberse retirado durante 3 ó 4 horas, vuelve de repente, y los canales que no eran navegables en la época del flujo, lo son entonces durante todo el dia. El clima es sano; sin embargo en los meses de mayo, abril y marzo, reinan enfermedades, y lo mas estraño es, que el aire es menos saludable en los bosques y en las montañas. Los calores mas escesivos reinan en el Donnai ó Cambodje meridional, y en el Binh-Tuam. Las frutas llegan a su sazon con mas prontitud, y la cosecha de los granos se verifica en estas comarcas tres meses antes que en el resto del imperio.

Muchas clases de monos, vampiros ó grandes murciélagos, ardillas de un volúmen estraordinario, puerco-espines, gatos monteses, osos, tigres, panteras, cabras líbicas, búfalos, ciervos, jabalíes, elefantes de 18 1/2 pies de alto, y el rinoceronte viven en los bosques ó en las llanuras del An-nam. Se hallan tambien en el aves de un plumage vistoso y variado, águilas, garzas reales, cocodrilos, culebras de diferentes tamaños, una gran cantidad de tortugas, mucho pescado, abejas, gusanos de seda, hormigas blancas, hermosas conchas, ostras, y enormes bancos de coral, pero no se conocen allí ni el cordero ni el asno. Las campiñas abundan en caballos, búfalos, bueyes, cerdos y volatería. El arroz es el producto principal del terreno, y aun cierta especie de esta planta se cria en las tierras arenosas de las montañas. Las tierras dan dos cosechas al año, la primera en julio y la segunda en noviembre. Se cultivan tambien en ella el mijo ó sorgho, la batata, las patatas y otras muchas hortalizas y plantas nutritivas, el granado, el limon, el naranjo, el plátano, la caña de azucar, el betel, la pimienta, el te, el café, el añil, el algodonal, y finalmente el enebro que da goma. El mambú y la piña de Indias crecen sin cultivo. Tambien se encuentran en el An-nam to-

Digitized by Google

dos los árboles del Indostan meridional, tales como el calembac, el coco y otras palmas. El hierro es muy comun. Abundan las minas de cobre: tiene una de estaño y algunas de plata. Muchos rios arrastran pepitas de oro. Abunda la sal, el salitre, el marmol, y el alabastro.

La poblacion del imperio del An-nam que se calcula en 23 millones de individuos, no está distribuida con igualdad. El An-nam septentrional es muy poblado. En el Lao y en el Cambodje, á escepcion del valle del May-Kang en donde son muchos los habitantes, no se encuentra mas que un pequeño número de familias y pueblas desconocidas, las cuales habitan en lo restante del pais que está cubierto de bosques y montañas incultas. El número de las ciudades no es de consideracion; pues en este pais solo se da este nombre á las que están circuidas de murallas. Mas en compensacion hay muchos lugares que tienen de 8.000 á 10.000 habitantes. Una gran parte de los naturales viven encima del agua y sacan su subsistencia de este elemento. Los rios y canales están llenos de barcos, en los cuales viven familias enteras. Los habitantes del An-nam son de raza mogola, y se parecen á los Chinos. Son de estatura mediana; tienen la nariz pequeña y corta, los huesos de la cara abultados, los ojos pequeños, negros y vivos; el pelo negro, lacio y muy espeso; la tez aceitunada, y la barba lampiña. Los Annamitanos son menos robustos que los Europeos, pero lo son mas que los Chinos. El pelo rojo entre ellos se considera como una cosa disforme: una soltera de pelo rojo apenas encuentra con quien casarse, á menos que tenga un buen dote. El pelo castaño y rubio es tenido tambien por una fealdad. Cuando los ingleses fueron al An-nam, el color de su pelo desagradó en estremo á los habitantes, y el pueblo por escarnio los llamaba cabezas rojas. Las facciones de los Annamitanos son bastante hermosas. Sin embargo se nota en ellos cierto aire ordinario y grosero, aumentado aun por la costumbre que tienen de ennegrecerse los dientes y el pintarse los labios de un rojo muy subido. Las mugeres son hermosas: sus ojos son rasgados, negros, y dotados de mucha espresion. Su alimento principal consiste en arroz, mijo, patatas, frutas y pescado. Comen tambien la carne de diferentes animales, y hasta de los monos, caballos y perros. La mala calidad del agua les obliga á hacerla hervir y á beberla caliente. Su trage es muy sencillo: consiste en una túnica que les llega hasta los pies. Raras veces calzan medias. Llevan casi siempre el pecho descubierto. Las mugeres visten tambien una larga túnica. Ambos sexos se adornan la cabeza con una especie de turbante. Solo los ricos gastan chinelas. Viajan de ordinario con barcos por los rios y canales. Los ricos se hacen llevar en sillas de manos. Los mandarines de guerra tienen solos el derecho de viajar montados en elefantes. Nadie sale sin quitasol. No se conocen las sillas: cada uno se sienta sobre una alfombra ó colchon con las piernas cruzadas. El Annamitano está dotado de buen corazon y recto juicio: es generoso, benévolo, humano, alegre, social, valiente é intrépido; mas le acusan de vano, disimulado y vengativo. Nada iguala al odio que tienen á los Chinos. Es aficionado al juego y al lujo, asi es que el gobierno ha tenido que establecer leyes para reprimir estas pasiones. Las mugeres no están como en el resto del Asia, condenadas á un eterno retiro. el hombre las considera compañeras, y no esclavas suyas.

Es permitida la poligamia, y ninguna muger toma el titulo de esposa; los hombres las repudian á discrecion. Los matrimonios se efectuan con el solo consentimiento de los padres. La esterilidad deshonra un matrimonio, y la mezcla de muchos hijos de varias mugeres no ocasiona disturbio alguno en las familias. Las ceremonias fúnebres se celebran con pompa y magnificencia. Se citan entre sus divertimientos las riñas de gallos, los bailes, las escenas jocosas y algunas veces dramas muy lúgubres. La lengua annamitana deriva de la china; sin embargo la pronunciacion ha sido de tal modo adulterada que los chinos y los annamitas no se entienden unos á otros. La lengua del An-nam septentrional es dulce y muy propia para la elocuencia, difiere poco de la del An-nam meridional. El número de caracteres de esta lengua se calcula á 80.000. Los sabios estudian la lengua china. En este pais la agricultura se practica con el mismo esmero que en la China. Se ve asimismo al emperador en un dia señalado guiar el arado y labrar un campo. El annamitano sin tener la habilidad del chino y del indio imita muy bien diferentes artefactos y fabrica tejidos de seda y algodon, fusiles, porcelana, papel á la manera de los chinos, obras de barniz y de metal, sabe ademas trabajar bien el hierro; y aprendió á fundir cañones; sin embargo está distante de igualar á los Europeos en este ramo, y casi toda la artillería procede de Europa. Por lo demas, no hay ley alguna que ponga trabas á la industria.

El comercio entre las diferentes provincias del imperio es muy estenso por medio de un cambio continuo de producciones, que únicamente se hace por los rios y canales. Solo hay un camino real, y es el que conduce de Baekinh capital del imperio y del An-nam septentrional á Phukhuan, ciudad principal del An-nam meridional; los demas caminos apenas son practicables para cabalgaduras. El comercio esterior podria ser muy importante, si la politica del gobierno lo favoreciese mas. Los Franceses, Ingleses y Holandeses tienen poco comercio con este pais. Por no franquearles la entrada, renuncia el gobierno á todas las ventajas que resultarian para el comercio, si estas naciones lo frecuentasen mas. El comercio esterior está en manos de los chinos. Los artículos de esportacion son el pescado seco, el barniz, el arec (fruta del pais), el ébano, el marfil, la calamina, los tejidos de cortezas de árboles, los tapices, el algodon, la

seda en bruto y manufacturada, las conchas de tortuga, el junquillo de Indias para sillería, el azúcar en bruto, pequeños artefactos barnizados ó con nacar, drogas medicinales, almizcle, gengibre, madera de Calembac y alabastro. La esportacion del arroz es prohibida por abundante que sea la cosecha. Los artículos de importacion consisten en té, azúcar refinado, harina de trigo, especiería, paños, tejidos de seda, cañamo, lino, mercurio, porcelana, vidriería, quincalla y batería de cocina de hierro y cobre.

La vara de An-nam, tiene 10 pulgadas, pero como estas son mayores que las de España, equivalen á unas 15 á 16 pulgadas de este último pais. Una braza contiene 5 varas y vale algo menos que 7 pies de España. El acre comun es un cuadrado cuyos lados tienen 30 brazas, y que por consecuencia consta de 44.100 pies cuadrados; por lo demas cada provincia tiene sus medidas particulares para el terreno, las que unas veces son mayores y otras menores que las legales ordinarias. Los granos se miden con un bocal redondo y de base lisa; este bocal tiene unas 6 pulgadas de diámetro sobre una de profundidad. Sírvense tambien de una especie de fanega mas ó menos grande, aunque generalmente contiene 50 bocales.

No tienen medida comun para los líquidos; el aguardiente de azúcar se vende en botellas de loza, el azúcar líquido en vasijas. El peso decimal se usa en el imperio de An-nam. El nen ó libra contiene 10 langs ú onzas; el lang tiene 10 phaus, y el phan 10 phuts, que componen la milésima parte de una libra y es la menor. La libra para los comestibles, contiene 16 langs, y es de 20 para las drogas.

La navegacion de los annamitanos solo se estiende á lo largo de las costas; y cuando mas, se alejan de ellas unas 50 leguas para visitar las islas é islotes del archipiélago de Paracels al E. durante la estacion de la pesca. La navegacion al N. no pasa mas allá de las fronteras de la China; al S. llega hasta el golfo de Siam. Sus buques de mayor porte son cuando mas, de 60 toneladas.

Los annamitanos aunque civilizados, están todavía muy distantes de igualar á los Japoneses y á los Chinos por lo que respecta á las ciencias. Son generalmente mas aptos para obras de ingenio, y se distinguen mas por una memoria feliz y una imaginacion viva, que por las comb naciones y el raciocinio. Poseen un talento particular para la elocuencia que cultivan con tanto mas esmero cuanto es la que conduce á los empleos mas honoríficos. Por lo que toca á la religion, á la moral, y á la filosofía parecen meros copistas de los Chinos. Hállanse entre ellos algunos que improvisan dramas enteros, cuyo argumento se les da al efecto. Ignoran la química: no han adelantado mas que los Chinos en la astronomía, y son incapaces de determinar la latitud y longitud de un lugar. Los annamitanos dan mucho crédito á la astrologia y á la influencia de los astros. Sus obras sobre medicina son secadas la mayor parte de las de los Chinos. Saben curar las enfermedades por medio de simples, lo que deben al conocimiento de las plantas de su pais. Tienen muchas escuelas públicas en donde se enseña la moral, la economía política y la rural, el arte militar, la elocuencia y la poesía. La base principal de los estudios es siempre el conocimiento de los libros de Confucio. Han progresado poco en las bellas artes. Su música es estrepitosa: su baile carece de atractivo y gracia: solo conocen los elementos del dibujo y de la pintura: no tienen ninguna idea de la perspectiva, y no entienden absolutamente la distribucion de la sombra y del claro obscuro. Ignoran la geometría, y no saben ni levantar un plano, ni formar un mapa. Solo para los sellos usan del grabado. Los estudiantes están esentos de los servicios públicos, y entran en la clase de los sabios que es superior á la del pueblo. Solo hay una imprenta en el An-nam y esta se encuentra en Bac-kinh: los caracteres formados de madera no son movibles; solo se emplean en las obras místicas y de moral. Las obras de los sabios corren solo manuscritas.

La religion de Confucio en el An-nam asi como en la China, es la religion del emperador, de los letrados y de todos los funcionarios públicos, aunque muchos profesan públicamente el culto de Budha. Consideran á Confucio como el hombre mas sabio que ha honrado á la especie humana. Segun sus dogmas ecsiste un ser supremo, del cual emana la razon humana. Los sectarios de Confucio creen que el mundo es eterno y adoran á Dios sin ningun culto manifiesto. La religion del pueblo es el budismo; esta es allí mas sencilla y está menos envuelta en misterios que en la China. Todos los lugares tienen templos y cada uno de ellos tiene su genio tutelar. Tambien se tributa un culto al cielo y á la tierra, á los bosques, á los vientos, á las aguas y á las montañas: tienen bonzos ó sacerdotes y algunos de ellos conservan el celibato. No tienen ninguna autoridad espiritual, y sus funciones se limitan á dirigir los sacrificios y ceremonias del culto, predicar y cantar las alabanzas de la divinidad. Las bonzas formaban antiguamente comunidades que poseian rentas: en la actualidad solo viven de limosna. El cristianismo fué introducido en este pais por los Portugueses á principios del siglo XVII. Algunos Jesuitas franceses consiguieron muchos proselitos en poco tiempo; mas en el siglo XVIII el cristianismo fue prohibido por las leyes. Y desde entonces ha sido prohibido y tolerado alternativamente. Algunas veces los cristianos se han visto espuestos á terribles persecuciones especialmente en 1712 y en 1722, y los Jesuitas fueron espulsados definitivamente de este pais en 1772.

El gobierno es absoluto, y propende al despotismo como todos los del Asia; el poder del Soberano que lleva el título de *Dova* se considera como una autoridad paternal, y toda la nacion como una familia. El emperador es el

Digitized by Google

pa1re del estado, cada mandarin el de la provincia que gobierna, cada padre es magistrado de todos los miembros de que se compone su familia. El título de mandarin únicamente ennoblece al individuo que lo lleva, mas no á su hijo: hay dos clases de mandarines: civiles y militares. Los civiles son gobernadores de provincia y distritos: cuatro militares están al frente del ejército. El An-nam se divide en cinco grandes provincias: An-nam septentrional á Tonkin, An-nam meridional á Cochinchina, Binh-Tuam, Cambodje y Lao. Cada una de estas provincias forma un gobierno compuesto de distritos; los que se subdividen en territorios; y estos en poblaciones. Cada habitante de estas tiene el derecho de votar á los 18 años. Están autorizadas las mismas para repartir los impuestos entre los ciudadanos, algunos de los cuales poseen bienes de consideracion. Nombran sus gefes á pluralidad de votos; y tienen fondos destinados al descargo de los gastos comunes. Cinco son los grados de jurisdiccion entre ellos, incluso el tribunal del monarca. Se administra justicia conforme á leyes de origen chino; estas son muy sabias, pero la avaricia de los mandarines destruye toda la ventaja que de ellas resultaria. La tortura se usa todavia, y son muy crueles algunos castigos. La policia se observa con la mayor vigilancia y es muy raro el asesinato. Los empadronamientos se hacen con escactitud, con el solo objeto de conocer á punto fijo los hombres en estado de tomar las armas; pues cada habitante desde que cumple los 18 años está obligado á un servicio militar que solo dura ocho meses en tiempo de paz. Las rentas deben ser considerables si se atiende á lo numeroso de la poblacion, y á lo muy crecido de los impuestos. La mayor parte de las contribuciones se pagan en especie. La esplotacion de minas por cuenta del gobierno, el derecho de 10 por 100 que pagan las mercaderias de entrada y 1/3 de las producciones de todas especies, son las fuentes de una parte de las rentas del estado.

En 1806 el ejército ascendia á 150.000 hombres, número que en caso necesario puede duplicarse: solo se compone de infanteria. Los elefantes que en otro tiempo constituian su principal fuerza, solo sirven en el dia para el trasporte de equipages y cañones. La tropa está egercitada con arreglo á las principios de la tactica europea, y las plazas fuertes están construidas segun el mismo sistema. El ejército naval está organizado del mismo modo que el de tierra; los marineros son soldados. Este imperio tiene navios, fragatas y galeras.

El An-nam se dividia al principio en muchas estados. El Tonkin se pobló por las emigraciones de la China, hace poco mas de 2.000 años; otras procedentes dela China ó del Tonkin poblaron la Cochinchina, el Cambodje, y el Tsiampa.

Los Tonkineses por espacio de muchos siglos, vivieron en estado salvage, únicamente ocupados en satisfacer sus necesidades físicas. Cuando se constituyeron en nacion eran vasallos del emperador de la China, quien nombraba á uno de ellos para que en su nombre gobernase á los otros. Muy pronto pretendieron elegirse ellos mismos un gefe, y durante un gran número de siglos, ha sido este estado tan pronto provincia del imperio de la China, como reino separado. Durante esta alternativa reinaron muchas dinastias en el Tonkin. Mientras la última ocupaba el trono, este pais se vió despedazado por facciones intestinas. Uno de los partidos llamó en su ausilio á los Chinos, estos restablecieron su autoridad, y el emperador envió un virrey con tropas á sus órdenes. Las vejaciones de estos gobernadores causaron la sublevacion de los Tonkineses, quienes asesinaron al virrey y pusieron á su frente á Le-Loa, guerrero que descendia de una antigua familia real. Le-Loa arrojó á los Chinos, entró en su pais, y obligó al emperador de la China en 1368 á reconocer la ecsistencia de la monarquia tonkinesa, con condicion, de que esta le prestaria homenage y pagaria un tributo. La dinastía de los Le despues de haber gobernado con sabiduria y bondad durante muchas generaciones acabó por dejar las riendas del imperio entre las manos del Chúa, especie de mayordomo del palacio, quien hizo hereditario su destino, y redujo al Rey en breve á no ser mas que el simulacro del poder. Aprovechándose un gobernador de la Cochinchina de las desavenencias intestinas originadas de esta administracion, usurpó el poder soberano en esta parte del imperio en 1533. Al principio fue tributario del Rey, y en seguida se constituyó en rival peligroso. Sus sucesores, guerreros intrépidos, conquistaron á Cambodje y á Tsiampa. Enervados despues por los placeres, dejaron optimir al pueblo por sus ministros y sus favoritos. En 1774 un ejercito tonkinés invadió la Cochinchina, so pretesto de libertar al Rey de la tiranía de su pérfido ministro; y atemorizado el principe, lo entregó inmediatamente: adelantóse enton es el ejercito enemigo, y el Rey huyó precipitadamente á la Baja Conchinchina. Tres hermanos de la familia de Tay-su de bajo nacimiento aprovechándose de la indignacion de los Cochinchinos, formaron y engrosaron un partido, sobornaron parte de las tropas del Rey; y la nacion echó á este del Trono, el cual en seguida fue asesinado. Llamado el nieto del último Rey al frente de su partido, marchó contra Tay-su, y despues de algunos combates cayó en manos de los traidores, y aunque fue tratado al principio con respeto, desapareció despues sin que se haya sabido su fin. Su hijo levantó un ejército: los Tay-su trataudole como rebelde le mandaron cortar la cabeza; muchos príncipes de la familia real perecieron en los suplicios. El Rey de Tonkin, que en este tiempo habia conquistado la Alta Cochinchina quiso oponerse á la marcha de los Tay-su, pero fue vencido á pesar de los socorros que le prestaron los chinos, y la dinastia de los Lé fue espulsada. El Tonkin vino á ser la herencia del tercer hermano Tay-

Digitized by Google

su. Otro de estos tuvo la Conchinchina, y murió en 1792. Su hijo le sucedió y despojó á su Tio. Entre tanto Ngai-en-Chung hijo del Rey decapitado, que al principio habia manifestado muy poca capacidad, reunió un numeroso ejército; mas siendole adversa la suerte de las armas se refugió en Pulo-way, pequeña isla del golfo de Siam, y amenazado por los Tay-su se refugió en el palacio del Rey de Siam, quien le facilitó tropas para reconquistar su reino. Estos ausiliares solo se ocuparon en saquear, y Ngai-en-Chung no queriendo cooperar á la ruina de sus vasallos, regresó á Siam. El general Siames fue batido. Descontento Ngai-en-Chung de su aliado, volvió á retirarse en Pulo-way, compró buques, se fortificó en ella, y formó un nuevo ejército. Envió á Francia á su hijo con el obispo de Adran, misionero que gozaba de grande consideracion. Los socorros pedidos y concedidos no fueron enviados por motivo de haber ocurrido la revolucion francesa. Sin embargo Ngai-en-Chung logró con su perseverancia y audacia arrojar á los descendientes de los usurpadores de la Conchinchina, á quienes persiguió hasta Tonkin, del que tambien se apoderó. Habiendo muerto el antiguo Rey durante el tiempo de la conquista, Ngai-en-Chung pretestando que la dinastía de los Lé estaba estinguida; se presentó para sucederle, como pariente suyo. No habiendo hallado obstáculo gobernó pacificamente el imperio de An-nam. Su hijo educado por el obispo de Adram, ha muerto dejando dos hijos, de los cuales el primogénito es el llamado Miclome, que ha sucedido á su abuelo.

ANNAMABOE, peq. villa y puerto en la Costa de Oro, en la Guinea superior, reino de Fanti, á 2 3/4 leg. E. de Igna ó Cabo-Corso. Lat. N. 5° 5′; long. E. 5° 6′. El fuerte pertenece á los Ingleses. Su puerto era el mas frecuentado para la trata de esclavos. La villa fué reducida á cenizas por las tropas del Rey de Achanti, en 1808. El fuerte ingles resistió algunos dias á este ejército de cerca de 20.000 hombres: algunos socorros que aquel recibió de la costa obligaron á los Achantis á retirarse. Se supone que esta villa contiene 2 600 hab.

ANNAN, C. de Escocia, cond. y á 4 1/2 leg. E. S. E. de Dumfries, y á 20 S. de Edimburgo: es sede de un presbiteriato. Su puerto, en la embocadura del Annan, se atraviesa en las inmediaciones de la ciudad por un puente de 5 arcos. Las mareas suben hasta 24 1/2 pies. El comercio de cabotage consiste en madera de construccion. Tiene fábricas de tejidos de algodon; la pesca del salmon es abundante. Se cree que Annam fue anteriormente plaza romana, y que despues sirvió de punto de reunion á los piratas que infestaban aquellos mares. Envia un diputado al Parlamento, con Dumfries, Kirkudbright, Lochmaben y Sanquhar. Su poblacion es de 2.500 hab. El rio Annan, que nace en el condado de Peebles y desagua en la bahia de Solway á 2/3 de leg. del puerto, despues de un curso de 12 leg. del N. al S., atraviesa un valle fértil de 6 1/2 de largo, el cual hacia parte de la provincia romana *Valentia*, y en la que se ven algunas antigüedades.

ANNAPOLIS, r. de la Nueva Escocia. Tiene su nacimiento á 16 leg. N. O. de Halifax, pasa por Annápolis y desagua en el lago del mismo nombre, despues de un curso de 17 3/4 leg. del E. N. E. al O. S. O. Es navegable para los buques de todo porte, el espacio de 2 3/4 leg., y el de 4 1/2 para los de 100 toneladas. La marea sube hasta unas 9 leg., y se eleva á la altura de 25 pies en el lago de Annápolis.

ANNÁPOLIS REAL, C. y puerto de la nueva Escocia, sit. al S. del rio del mismo nombre. Está bien edificada y fortificada. Su puerto es muy espacioso; y su entrada difícil á causa de las corrientes que son rápidas. En ciertas estaciones solo puede entrar en él un buque tras otro. En su centro se eleva la isla del cabron ó macho cabrio. El condado comprende 5 distritos, Wilmot, Granp-Ville, Annápolis, Clarek y Monckton.

ANNAPOLIS, C. de los Estados Unidos, cap. del est. de Maryland y del cond. de Ann-Arundel, sit. á 7 leg. S. de Baltimore, y á 7 1/4 N. N. E. de Washington, á or. del Severn, cerca de la bahia de Chesapeak. Está bien edificada y es mercantil. Tiene un colegio y 2.260 hab.

ANNAPU, r. del Brasil (v. UANAPU).

ANN-ARUNDEL, cond. de los Estados Unidos, estado de Maryland, sit. entre la bahia de Chesapeak, el Patapsco, y el Patuxent. Su suelo es fértil. Tiene algunas minas de hierro. Este condado tiene 16 leg. de largo y 7 1/4 de ancho. Pobl. 27.165 hab. Su cab. de part. es Annápolis.

ANNATAPUR, ANNATAPOOR, fortaleza del Indostan en los estados del Radjá de Maisur, á 6 1/2 leg. N. E. de Bedenore.

ANNATOM, isla del Grande Océano. Forma parte del archipiélago de Espiritu Santo, del cual es la mas meridional. Lat. N. 20°; long. E. 173°. Es muy elevada y montuosa; tiene de 8 1/4 á 9 leg. de circuito.

ANNAWUTTY, peq. C. del Indostan, en los estados del Radja de Maisur, á 18 3/4 leg. N. de Bedenore.

ANNEBAUT, V. de Fr., dep. del Eure, (Normandía) distr. y á 2 leg. E. S. E. de Pont-Audemer, territ. de Montfort, sit. á or. del Rille, á 6 1/4 leg. O. S. O. de Rouen.

ANNECY, lago de los Estados Sardos, prov. del Genovesado. Tiene cerca de 3 1/4 leg. de largo del N. N. O. al S. S. E. sobre una leg. en su mayor anchura, y está circuido de montañas calizas, á escepcion del lado de Annecy. En medio del lago, á corta diferencia está la isla de Duia, unida al continente por una calzada. Se ven en ella un castillo, algunos jardines y hermosos vergeles. La elevacion de este lago es de 245 pies sobre el de Génova, y de 1.561 sobre el nivel del mar. Su profundidad es de 210 pies. Cria poco pescado. El riachuelo que sale de este lago, cer-

Digitized by Google

ca de la ciudad de Annecy, despues de un curso de 2/3 de leg., entra en el Tier, torrente que baja del valle de Thônes.

ANNECY, C. de los Estados Sardos, cap. de la prov. del Genovesado, cab. de intendencia, de mandamento ó part., y de una prefectura ó tribunal de 1.ª instancia que depende de la jurisd. del Senado real de Turin. Sit. en el lago del mismo nombre, á 6 1/4 leg. S. de Génova y á 25 1/4 N. O. de Turin; la rodean hermosos collados y altas montañas: muchas de sus calles están guarnecidas de arcos muy bajos y que dejan muy poca luz á las tiendas. El palacio del obispo y el hospicio son dos hermosos edificios. Tiene una fábrica de telas pintadas y una hilandería de algodon y seda, otra de loza, y una de vidriado, una fábrica de sulfato de cobre (vitriolo azúl), una de sombreros de paja y talleres, en que se fabrica hoja de lata y acero. Celebra cuatro ferias anuales, cada una dura tres dias y son: el 11 de mayo, el 24 de julio, el 3 de octubre y el 5 de diciembre. El obispado de Génova, fué trasladado á ella en 1535 y en 1801 fué reunido al obispado (despues arzobispado) de Chambéry: y restablecido en Annecy en 1823. Se conservan en la catedral las reliquias de San Francisco de Sales, uno de sus obispos. Domina á Annecy un antiguo castillo arruinado, mansion de los antiguos condes Genoveses. En otro tiempo la ocuparon los Romanos, y se pretende que su nombre deriva de *Anicius*, antiguo gobernador romano de la provincia. Se han descubierto, y aun en el dia se encuentran en Annecy, varias antigüedades. Los Godos la destruyeron é incendiaron dos veces: la última vez fué en 1559. Pobl. 5.467 hab.

ANNECY LE VIEUX, lug. de los Estados Sardos, prov. del Genovesado, part. y á 1 1/3 leg. N. E. de Annecy. Pobl. 1.078 hab.

ANNELAND, lug. de los Paises Bajos, provincia de Zelandia, en la isla de Tholen, distr. y á 2 3/4 leg. S. E. de Zierikzée, territ. y á 2 leg. N. O. de Tholen, y á 6 1/2 E. N. E. de Middelburgo. Pobl. 1.100 hab.

ANNEMASSE, lug. de los Estados Sardos, prov. de Carouge, cab. de mandamento ó part. sit. á 1 3/4 leg. E. de Génova. Se han descubierto en él antigüedades romanas.

ANNENHOF, lug. de la Rusia eur., gob. de Curlandia, distr. y á 7 1/4 leg. O. de Mitau, á or. del Berse.

ANNEPONT, lug. de Fr., dep. del Charente inferior, (Santonge) distr. y á 2 leg. S. O. de Saint-Jean d'Angely, territ. de Saint-Savinien, á 2 leg. N. N. E. de Saintes. Se hace en él un comercio muy considerable de piedras de chispa que se encuentran en sus cercanias. Pobl. 370 hab.

ANNET, una de las islas Sorlingas en el Atlántico, á cosa de 1/3 de leg. O. N. O. de Santa Inés. No está habitada. En la baja marea se descubren cimientos de antiguas habitaciones. Se han hallado en ella muchas pilas de piedra, que se suponen haber servido para las ceremonias religiosas de los Druidas.

ANNEVOYE, lug. de los Paises Bajos, prov. de Namur, distr., territ. y á 2 leg. N. N. O. de Dinant, á or. del Meuse. Indust.: herrerías, martinetes y hornos.

ANNEYRON, lug. de Fr., dep. del Drome, (Delfinado) distr. y á 6 1/2 leg. N. de Valencia, territ. y á 2 leg. N. N. E. de Saint-Vallier. Tiene 1.751 hab. Entre este pueblo y el de Bancel, se ven las ruinas del castillo de Mantaille, en el cual, segun diversos autores se celebró en 879 el concilio, en que se despojó de la corona de Borgoña á los hijos de Luis el tartamudo, para darla á Boson, uno de los grandes del reino.

ANNICO, V. del reino Lombardo Veneto, prov. y á 3 leg. N. O. de Cremona, distr. de Pizzighettone.

ANNICUNS, r. del Brasil, prov. de Goyaz: nace en Serra Doirada, al S. E. de Villa-Boa, recibe el Rio-Bois, el Meiaponte, y el Piranjuba, y desagua en el Paranahyba despues de un curso de unas 48 leg. del N. al S.

ANNICUNS, lug. del Brasil, prov. de Goyaz, distr. de Goyazes, cerca de la orilla derecha del Rio-Bois, y á unas 11 1/4 leg. S. de Villa Boa.

ANNIVIERS, hermoso valle de Suiza, canton del Vales; tiene cerca de 6 leg. de largo. Lo baña el Usenz, que nace en la estremidad meridional del ventisquero del Weishorn, y desagua en el Ródano, enfrente de la villa de Sierre. Es admirable por su entrada abierta en la peña llamada *los puentes*, y por muchas bellas perspectivas de que en él se goza. En algunos parages es ancho y fértil. Cerca de su entrada, y sobre una roca se ven las ruinas del antiguo castillo de Perigord, antigua residencia de los Señores de Raron. Los habitantes son robustos y sus costumbres sencillas. Este valle abastece á los mercados de Sierre y de Sion. Cria mucho ganado, y se hacen en él gran cantidad de quesos. Se ha encontrado pirita con mezcla de cobre, plata gris y cobalto; pero las dificultades del trasporte han hecho suspender los trabajos de esplotacion; su poblacion es de 1.607 hab.

ANNOBON ó ANNABON, isla del Océano Atlántico equinoccial, en el golfo de Guinea, á 56 leg. O. S. O. del cabo Lopez. Lat. S. 1° 25′ 0″; long. E. 10° 1′ 18″. Fue descubierta por los Portugueses el primer dia del año 1473 y en 1778 fue cedida á España que no ha tomado posesion de ella. Annobon tiene unas 6 leg. de circuito, y es montuosa. Su clima es en estremo caluroso. Tiene muchos valles muy fértiles, donde se cogen naranjas de un tamaño estraordinario y gran cantidad de algodon. Su pobl. es de cerca de 900 hab. casi todos negros. La ciudad que tiene de su nombre, está en la costa oriental.

ANNONAY, C. de Fr., dep. del Ardeche, (Vivarés) distr. y á 4 leg. N. N. O. de Tournon, cab. de territ., sit. entre el Dianne y el Cance. Tiene un tribunal de comercio, sus fábricas de papel tienen mucha nombradía. Produce hermosas sedas blancas que se emplean

Digitized by Google

para tules y blondas. Tambien tiene fábricas de gorros, blanqueos de cera, fábricas de bugías y velas, hilanderías de algodon, y manufacturas de paños. La poblacion es de 5.550 hab. Es patria de Montgolfier, inventor de los globos acrostáticos, en cuyo honor se levantó en la ciudad un obelisco.

ANNOT, pcq. C. de Fr., dep. de los Bajos Alpes, (Provenza) distr. y á 3 1/4 leg. N. E. de Castellane, cab. de territ., á 6 1/2 leg. E. S. E. de Digne. Tiene una tenería y 1.200 hab.

ANOCIBAR, lug. de Esp. en Navarra, valle de Odieta, del 5.º part. de la merind., obisp. y á 3 leg. N. de Pamplona, arcipr. de Anué. Pobl. 115 hab. Sit. sobre la izquierda de un arroyo que corre de S. á N., en lo mas occidental del valle.

ANOETA, V. R. de Esp., prov. de Guipúzcoa, obisp. de Pamplona, union de Ainzu. A. O. 195 hab. Sit. junto á la orilla del rio Oria, á 1/2 leg. de la villa de Tolosa, por la parte septentrional en una llanura y en la falda de varios montes que la ciñen por O. Goza voto en las juntas generales y particulares de la provincia con asiento al núm. 29 y vota en el núm. 39 con 10 fuegos. Prod: trigo, maiz, castañas, lino y hort., gan. vac. y lan.

ANOPOL, V. de la Rusia eur., gob. de Volhinia, distr. y á 5 1/2 leg. N. E. de Ostrog. Pobl. 1.200 hab.

ANOPCHEHER, ANOPSHEHER, C. del Indostan ingles, presidencia de Bengala, antigua prov. y á 4 3/4 leg. S. E. de Dehly, sit. á or. del Ganges. Lat. N. 28° 21'; long. E. 81° 55'. Hace un comercio considerable de algodon, añil y sal que se saca del lago Sembher. El Ganges, que durante los tiempos secos es vadeable en las inmediaciones de Anopcheher, ha obligado á los ingleses á poner guarnicion en esta ciudad. Desde 1801 en que les fue cedida, se han establecido los acantonamientos en la frontera occidental. Desde esta ciudad se descubren las cimas nevadas de las montañas del Kemaun, que distan 56 3/4 leg. de ella.

ANORE ó ANOR, lug. de Fr., dep. del Norte, (Flandes) distr. y á 3 3/4 leg. S. E. de Avesnes, territ. de Trelon, sit. en medio de bosques. Tiene dos herrerías, una fábrica de vidrios y vasos, otra para botellas, y otras de cerlacería.

ANOS, (SAN ESTÉVAN DE) felig. R. de España en Galicia, prov. y arzob. de Santiago, jurisd. de Soneyra. J. O. Pobl. 258 hab. Sit. cerca de la costa. Sus producciones están indicadas en el artículo general de la prov.

ANOVETA, peq. C. del Indostan, en los estados de los Radjeputs, antigua prov. de Adjemyr, sit. á 4 1/2 leg. S. S. E. de Kota. Depende del radja de esta última ciudad.

ANOZ, lug. R. de Esp. en Navarra, valle de Escabarte, 5.º part., obisp y á 2 1/2 leg. de Pamplona. A. O. Pobl. 61 hab. Sit. en una altura rodeada de montes (v. ESCABARTE).

ANOZ ó AÑOZ, lug. R. de Esp. en Navarra, valle de Ollo, 2.º part., obisp. y á 3 leg. N. O. de Pamplona. Tiene A. O. á eleccion del pueblo y A. P. á la del valle. Pobl. 95 hab. Sit. en terreno llano, á la izquierda del rio que viene de Basaburua mayor.

ANQUELA, lug. S. de Esp., prov. de Guadalajara, part., obisp. y á 8 leg. de Sigüenza, due. de Medinaceli. A. P. 146 hab. Tiene una parroquia con una aneja. Sit. á la falda de un cerro elevado, á cuyo pie hay una vega regada por el riachuelo Mesa. El terreno es muy quebrado y produce granos.

ANQUELA, lug. R. de Esp., prov. de Guadalajara, part., obisp. y á 14 leg. de Sigüenza, señ. y á 3 de Molina, sesmo de Pedregal. Reg. P. Pobl. 230 hab. Sit. en terreno elevado y frio. Prod.: granos, garbanzos, guisantes, yeros, pastos y ganado lanar de buena especie (v. CHERA).

ANRADT, lug. de los Est. Prus., prov. de Cleves-Berg, regen. de Dusseldorf, circ. y á 1 3/4 leg. S. S. O. de Creveld. Indust.: fabricas de cintas de terciopelo. Pobl. 840 habitantes.

ANROCHTE, lug. de los Est. Prus., prov. de Westfalia, regencia de Arensberg, circ. y á 2 1/2 leg. S. S. O. de Lippstadt. Pobl. 965 habitantes.

ANS, pueblo de los Paises Bajos, prov., distr., territ. y á 1/2 leg. O. N. O. de Lieja. Pobl. 2 433 hab.

ANSAR (SAN ESTÉVAN DE) felig. S. de Esp. en Galicia, prov. y obisp. de Lugo, jurisd. de Taboada. J. O. Pobl. 72 hab. Tiene una parr. que se compone de la aldea de Cal de Mourelle, que tiene 17 hab. Sit. entre montes cubiertos de pastos para los ganados. Prod.: cent., maiz, lino, habas y castañas.

ANSARI, ald. R. de Esp. en Galicia, prov. y obisp. de Lugo, jurisd. de Monterroso; de la parroquia de San Cristóval de Veloride. (V.)

ANSARAS, lug. de Esp., prov. de Asturias, conc. de Tineo, 63 hab., parroquia de Santullano. (V.)

ANSARAS, ald. ec. de Esp. en Galicia, prov. de Santiago, jurisd. de Trasdeza, obisp. de Lugo, de la parroquia de Breija. (V.)

ANSASCA, *Vallis Antuatium*, valle de los Estados Sardos, prov. y á 2 1/2 leg. S. S. O. de Domo de Ossola, mandamento ó part. de Bannio, sit. en la frontera del Valés. Confina al N. O. con el monte Rosa, y tiene 6 1/4 leg. de largo. Tiene minas de oro esplotadas y que lo estaban ya en tiempo de los Romanos, pues segun Plinio, el Senado prohibió, emplear en ellas mas de 5.000 esclavos. En el dia se ocupan en ellas 500 trabajadores Todos los habitantes de este valle tienen derecho de buscar minas; y los que esclusivamente se ocupan en esta indagacion son llamados *mineradi*.

ANSAUVILLER EN CHAUSSÉE, lug. de Francia, dep. del Oise, distr. de Clermont. Territ. y á 1 3/4 leg. S. E. de Breteuil, y á 4 3/4 E. N. E. de Beauvais. Indust.: fa-

Digitized by Google

bricas de telas, medias de lana y sombreros. Pobl. 1.000 hab.

ANSBACH, C. de Baviera. (v. ANSPACH.)

ANSE, peq. C. de Fr. dep. del Rodano, distr. y á 1 leg. S. de Villefranche, cab. de territ. y á 3 3/4 leg. N. N. O. de Lion cerca del Saone, en una hermosa llanura. Es conocida en la historia eclesiastica por los cuatro concilios que en ella se han celebrado. Pobl. 1.600 hab.

ANSE (GRANDE), villa de la Martinica, distr. y á 2 3/4 leg. N. O. de Trinidad, en la costa N. de la isla. Tiene un embarcadero poco cómodo al fondo de una ensenada peligrosa, por hallarse espuesta al viento del N. E. que generalmente reina. Es cab. de una parroquia ó barrio, que está separado del de Marigot por el rio Massé, y que se prolonga á lo largo del mar hasta el rio Capot. Este barrio tiene 17 ingenios de azucar, que ocupan cerca de 1.297 negros, y suministran anualmente 24.000 quintales de azucar en bruto. Cuéntanse en esta villa 4.104 hab., de los cuales 417 son blancos, 460 de color libres; y 3.187 esclavos.

ANSE (PETITE), C. de Santo Domingo, dep. del N., en la costa sept. y en la embocadura del Rio Grande y á 1 leg. S. E. del cabo frances.

ANSEAN (SANTA CATALINA DE), ald. S. de Esp. en Galicia, prov. y obisp. de Lugo, jurisd. de Aday. Tiene Alcalde merino. Pobl. 149 hab. Su parroquia se compone de tres aldeas. Sit. en terreno llano y escaso de aguas en el estio. Prod.: cent., ceb., frutas, castañas, yerbas, robles y chopos.

ANSEAN (SANTIAGO DE), felig. S. de Esp. en Galicia, prov. y obisp. de Lugo, jurisd. de Deza. Tiene J. merino. Pobl. 239 hab. Su parroquia se compone de las aldeas de Santallo, Alen y Ulteiro. Sit. cerca del nacimiento del rio Deza. Prod.: trigo, cent., maiz, lino, pastos y ganados.

ANSE A VEAU (L'), peq. C. de Santo Domingo en la costa sept. del dep. del S., sit. á 6 leg. N. E. de San Luis y á 20 O. de Puerto-Principe.

ANSE BERTRAND (L'), V. y territ. de Guadalupe en la costa sept. de la Tierra Grande, sit. á 1 leg. N. N. E. de Puerto Luis.

ANSEDE, ald. S. de Esp en Galicia, prov. de Lugo, jurisd. de Lagostelle, de la parr. de este nombre. (V.)

ANSEDONIA, lug. del gran duc. de Toscana, prov. de Sienne, sit. cerca del mar, á 1 1/2 leg. E. de Orbitello, en el sitio que ocupó la antigua ciudad de *Cosa*.

ANSEMAR (SAN SALVADOR DE), felig. S. de Esp. en Galicia, prov. de Lugo, jurisd. de Castro del Rey., obisp. de Mondoñedo. Tiene J. letrado. Pobl. 223 hab.; una parroquia compuesta de las aldeas de Constance, Carril, Fontijon, Cantaxiña, Monelos, Curro, Madorra, Estregneiras, Olvarido, Veiga, Cabaleiros y Loimas. Sit. y prod. (v. CASTRO DE REY Y GOVERNO SAN MARTIN.)

ANSEMBURG, lug. de los Paises-Bajos, provincia y á 2 1/4 leg. N. E. de Luxemburgo á or. del Eischen, territ. de Mersch. Tiene un martinete, y dos hornos de fundicion.

ANSEMIL, felig. ab. de Esp. en Galicia, prov. y obisp. de Orense, jurisd. de Celanova. J. O. 193 hab. Sit. en el valle de Celanova. (v. MILMANDA.) Prod.: gran. y pastos.

ANSEMIL (SAN PEDRO DE), felig. ab. de Esp. en Galicia, prov. y arzob. de Santiago, jurisd. de Comanzo. J. O. Pobl. 119 habitantes.

ANSEMIL, ald. de Esp. en Galicia, prov. de Lugo, jurisd. de Chantada, de la parroquia de Argozon. (V.)

ANSEMONDE, ald. ab. de Esp. en Galicia, prov., obisp. y jurisd. de Lugo, de la parroquia de San Julian de Vilacha de Mera. (V.)

ANSERALL, lug. ecl. de Esp., prov. de Cataluña, corregim. y á 1 1/4 leg. de Puigcerdá y 30 de Barcelona que es su puerto habilitado mas prócsimo, obisp. y subdelegacion de Urgel. A. O. Pobl. 166 hab. Sit. en terreno llano, cerca del rio Balira entre sierras en parte amenas y fructiferas, en el camino que va de la Seo de Urgel á Francia, atravesando el valle de Andorra. Estuvo en otro tiempo en este lugar el famoso y antiguo monasterio de San Saturnino de Tabernoles, cuyas rentas y señorios pasaron al seminario conciliar de Urgel en el pontificado del Ilmo. Sr. Capella su obispo. Prod.: trigo y vino. Indust. ganaderia.

ANSEREO, ald. S. de Esp. en Galicia, prov. y obisp. de Lugo, jurisd. de Neyra de Jusa ó de Pacios; de la parroquia de Santa Maria de Pacios. (V.)

ANSERMA (SANTA ANA DE), C. de Nueva Granada, á 56 leg. N. E. de Popayan; fundada en 1532 por el mariscal Jorge Robledo, sobre una colina. á 5 1/2 leg. de Cauca. Su temperatura es muy cálida, su territorio abunda en minas de oro y en salinas, pero es poco fértil y está muy sujeto á huracanes. Tomó el nombre de la voz india *anser* que significa sal; al principio se llamó Santa Ana de los caballeros, por los muchos que concurrieron á su fundacion: en sus inmediaciones habitaban los indios Tapuyas, Guaticas, Quinchias, Supias y otros que acabaron enteramente.

ANSES A PITRE, r. de Sto. Domingo, que nace en la parte N. de las montañas de Baboruco, corre al N. N. O. y desagua en el mar, enfrente de los bancos de Cocqueviel. No es navegable. Los buques grandes pueden fondear á 1/2 leg. en lo ancho de su embocadura.

ANSES D'ARLET (LES), V. sit. en la estremidad de una ensenada de la Martinica, distr. y á 2 leg. S. de Fuerte-Real. Es cab. de una parroquia ó barrio, que solo tiene tres ingenios de azúcar, los cuales ocupan cerca de 760 negros, y cuyo pro ducto anual es de cerca de 2800 quintales de azucar en bruto. El café de Anses d'Arlet y el de Islets, es de grano muy menudo, y el mas estima-

Digitized by Google

do de la isla. Esta parroquia tiene 1.638 hab., de los cuales 184 son blancos, 286 de color, libres y 1.168 esclavos.

ANSGA, V. de la Turquía asiática, bajalato de Diarbe-Kir, sit. á 9 1/2 leg. N. E. de Malatia, á or. de un pequeño rio que desagua en el Éufrates.

ANSIAS, lug. S. de Esp., prov. de Cataluña, corregim., obisp. y á 5 leg. de Gerona, y á 18 1/2 de Barcelona. A. O. Pobl. 131 hab. Prod.: trigo, legum., vino y aceite.

ANSIAS, ald. S. de Esp., prov. de Cataluña, subdelegacion y á 7 leg. de Berga, y á 24 de Barcelona, corregim. de Cervera, obisp. de Solsona. A. O. 28 hab. Prod.: cent. y legum.

ANSÓ, valle de Esp. en la prov. de Aragon, part. de Cinco Villas: confina por O. con dicha prov., sirviendo de intermedio las peñas y sierras de Ascaurri, que en parte forman los límites de Navarra y esta provincia hasta el frente de Isabal; con los valles de Aspa, Hechor, Aragues y Aysa, terminando en las gargantas de este nombre, y con Francia en una estension de 2 leg.: por el E. le limita otra sierra, donde está el paso de Secus y puerto de Alano, separándolo del de Hecho. Su superficie es de 6 1/2 leg. de largo de N. á S., y 2 1/4 de E. á O. en su mayor anchura. El terreno es áspero y casi intransitable; lo atraviesa de N. á S. el rio Veral, cuyo cauce es tan profundo que no se pueden utilizar sus aguas. Tiene 3 puertos de comunicacion con Francia, que son: Lapiza, Pietragema y Lacherit, á los cuales se llega por medio de caminos horrorosos llenos de desfiladeros, que permanecen cubiertos de nieve todo el invierno. Comprende esta villa dos pueblos: el de su nombre, á 5 leg. de los últimos puertos y Fago; ambos de muy poca consideracion. Produce lino, granos, judías y tiene algunas huertas. Sus montes abundan en maderas de construccion que conducen por el rio Veral al rio Aragon, y de este al Ebro. Hay una torre cuadrada á orillas del rio Veral, que cubre las avenidas de los 3 puertos, la cual tiene el nombre de torre de Ansó.

ANSÓ, V. R. de Esp., prov. de Aragon, part. de Cinco Villas, obisp. y á 8 leg. N. O. de Jaca y 8 de Sos. A. O. Pobl. 1.400 hab. Tiene un hosp. Sit. en un llano en sitio rodeado de elevadas sierras de los Pirineos. Pasa por sus inmediaciones el rio Veral, el cual tiene 4 puentes de un solo arco cada uno, y el caserío es de piedra y sus calles están bien enlosadas. Prod.: pocos granos, algun lino, y cria ganado lanar. Indust.: telares de lienzos y lana. (V. VALLE DE ANSÓ.)

ANSOAIN, Cendea de Esp. en Navarra: del primer part. de la merindad, arcipr. y obisp. de Pamplona. Linda al N. con Juslapeña, al E. con Esquiabarte, al S. con Olza y al O. con Iza. Comprende en su jurisd. los lug. de Ainzoain, Anezcar, Ansoain, Artica-Ballarain, Berrioplano, Berriosuso, Berriozar, Elcarte, Larragueta, Loza, Oronsuspe y Oteyza, cuyos vecindarios se hallarán en sus respectivos artículos: los mas de estos pueblos se hallan situados entre 2 riachuelos que descienden de Erize, por O. y de Ozne por E., juntándose cerca de Orcoyen, hasta desaguar en el Arga, poco mas abajo de Arazuri. El terreno, aunque montuoso, produce trigo en abundancia, maiz, ceb., vino y otros frutos: sus montes están poblados de robles y encinas. En el apeo de 1366 era conocida esta Cendea por el nombre de cuenca de Pamplona.

ANSOAIN, lug. de Esp. en Navarra, cendea de su nombre, del primer part. de la merind., arcip., obisp., y á 1/4 de leg. de Pamplona. Pobl. 95 hab. Sit. sobre una pequeña altura á la falda del monte de Ezcabo.

ANSOAR, ald. S. de Esp. en Galicia, prov. y obisp. de Lugo, jurisd. de Chantada; de la parr. de S. Cristóval de Fournas (V.)

ANSON, cond. de los Estados-Unidos, en la Carolina sept. á or. del Yadkin. La capital de este condado es Wadesborough. Pobl. 12.534 hab.

ANSON, peq. bahía de la costa occidental de la isla de Norfolk, en el grande Océano. Lat. S. 29° 1' 45''; long. E. 171° 52'.

ANSOVELL, lug. S. de Esp., prov. de Cataluña, subdelegacion, obisp. y á 3 leg. de Urgél, y á 26 de Barcelona que es su puerto habilitado mas prócsimo; corregim. de Puigcerdá. A. O. 130 hab. Sit. en terreno montuoso, pero de buena calidad. Prod.: trigo. Indust.: ganadería.

ANSPACH, ONOLZBACH ó ANSBACH, C. de Baviera, cap. del circ. del Rezat, residencia de un comisariato general, de un tribunal de apelacion, de un juzgado ordinario, de una presidencia, de una cámara de hacienda, de una administracion de bosques, de un comisariato de policía, y de un consistorio protestante. Está situada á orillas del Rezat, á 6 1/2 leg. S. O. de Nuremberg, y á 28 N. N. O. de Munich. Está circuida de murallas y tiene 4 puertas. Se admiran en ella los jardines y el castillo de los antiguos Margraves, así como la iglesia de San Juan, que encierra los sepulcros de estos príncipes.

Hay tambien un gimnasio, un hospicio para huérfanos, un hospital y una biblioteca de 15.000 volúmenes. Anspach tiene fábricas de paños, telas de algodon, estofas de seda, lienzos, y naipes; manufacturas de loza, de tabaco, de albayalde y tenerías. Pobl. 12.800 hab.

Esta ciudad lleva el nombre de un antiguo principado del círculo de Franconia, que despues de haber pertenecido á sus Margraves, tocó al rey de Prusia. Napoleon lo cedió á la Baviera en 1806, esta donacion se ha confirmado despues por nuevos tratados. En el dia se halla comprendido casi en su totalidad en los círculos del Rezat y del alto Danubio.

ANSPACH, lug. del duc. de Nassau, territ. y á 3 1/2 leg. S. S. O. de Usingen. Pobl. 1.171 hab.

Digitized by Google

ANSTRUTHER (EAST AND WEST, ORIENTAL Y OCCIDENTAL), dos pequeñas villas de Escocia, con puerto de mar; en el cond. de Fife, presbiteriato y á 2 1/2 leg. S. E. de Saint Andrews. En la primera se construyen buques. Pobl. 1.090 hab. Estas villas se reunen con las de Pittenween, Kilremy, y Crail, para enviar un diputado al parlamento.

ANTA, r. del Brasil, prov. de Rio Grande do Sul. Se forma de muchos torrentes que salen de la sierra de Tapollama de Montegrande, y se une al Tibicoary, despues de un curso de unas 29 leg. del E. al O.

ANTA DE RIO CONEJOS, V. S. de Esp. prov. de Valladolid, part. y á 2 leg. E. de la Puebla de Sanabria, obisp. de Astorga. A. P. Pobl. 78 hab. Sit. en una altura, cerca de un riachuelo. Prod.: centeno, lino, pastos y algun ganado lanar.

ANTA DE TERA, V. S. de Esp. en Castilla la Vieja, prov. y á 13 leg. N. O. de Zamora, part. de Mombuey. A. M. Pobl. 225 hab. Sit. en la margen izquierda del rio Tera. Prod.: granos, legumbres, pastos y ganados.

ANTAKIEH ó BAHR AGULÉ, (lago blanco), lago de la Turquia asiatica, bajalato de Alepo. Está sit. al N. E. de la ciudad de Antakieh, y se estiende del N. N. O. al S. S. E. en un trecho de 1 1/4 leg. Su anchura es de 1/4 de leg.: recibe el Aphrim, el Cara-Su, y el Asued ó Savad, cuyo nombre se le da algunas veces; y últimamente el Bagrah y muchos rios menores que se reunen, le atraviesan, y se pierden despues en el Oronte, á 1 leg. N. E. de Antakieh. Este lago abunda en pescado, particularmente en anguilas, de las que se sala una cantidad considerable todos los años.

ANTAKIEH *Antioquia*, C. de la Turquia asiatica, bajalato de Alepo en Siria, sit. en la margen izquierda del Oronte, á 5 3/4 leg. N. del Mediterráneo. Lat. N. 36° 12'; long. E. 40° 4'. Está rodeada de una antigua muralla de mas de 2 1/2 leg. de circuito, flanqueda de torres y arruinada en parte: no ocupa en el dia la sesta parte de su antiguo recinto. Un puente viejo que está tambien medio arruinado, une las dos márgenes del Oronte. En sus inmediaciones, al S., se eleva una montaña en la que se vé una muralla que fué el recinto edificado por los Cruzados. Las calles son estrechas y fangosas. Las casas construidas de tierra, están cubiertas la mayor parte de paja. El espacio comprendido entre la ciudad actual y la montaña tendrá unos 1.400 pies; está ocupado por huertos plantados de moreles; y lleno de escombros que nada ofrecen interesante. No se ven mas restos de esplendor de la antigua ciudad que algunas catacumbas y acueductos. Antakieh comercia en seda cruda ó labrada, tabaco y pieles de cabra y de camellos. Los nestorianos tienen en ella un patriarca. Pobl. 10.000 habitantes mahometanos, judíos y cristianos.

La llanura de Antakieh, aunque de terreno escelente, esta inculta y abandonada á los Turcomanes; pero las montañas que guarnecen el Oronte estan cubiertas de plantíos alineados de olivos, y morales, formando pequeños cuadros, que presentan una vista deliciosa.

Antioquia, edificada por Antigono, y despues aumentada por Seleuco Nicator, ha conservado el nombre que le dió este último en memoria de su padre y de su hijo. La adornaban muchos pórticos, bellas fuentes y soberbios edificios, de los cuales era el mas celebrado el de Júpiter niceforo, cuya estatua asi como la de la victima que llevaba en la mano, eran de oro. Fué residencia de los reyes de Siria; y cuando esta provincia fué conquistada por los Romanos, lo fué de los procónsules; lo que le hizo dar el sobrenombre de Reina de Oriente. Se calificaba por una de las mas hermosas ciudades del mundo. Tambien se llamó *Epi-daphnes*, por su proximidad á una villa de este nombre, situada en la margen derecha del Oronte, en cuyas inmediaciones se hallaba un bosque de laureles, de donde tomó dicha villa el nombre, y en el un templo de Apolo y Diana. Era este un sitio de delicias frecuentado por los habitantes de Antioquia, y por todos los amantes de los placeres. La vida disoluta que allí se llevaba pasó á proverbio, pero fué abandonada de todos los hombres sensatos. Nada escsiste en el dia en Antakieh que recuerde el bosque de Daphne, ni las escenas voluptuosas de que fué teatro en otro tiempo. Destruida en gran parte por un temblor de tierra en tiempo de Trajano, fué reedificada por Justiniano. Entónces recibió el nombre de *Theópolis*, ciudad divina. Sapor, rey de Persia, la tomó y saqueó dos veces. El hambre y el fuego ejercieron en ella sus estragos en 155, y en el siglo IV. A pesar de tantas desgracias, aun era ciudad floreciente, cuando Mu-Obeidad general de Omar, la tomó en 638: Nicéphoro Phocas volvió á tomársela. Pasó luego en poder de los Sarracenos; y finalmente vencedores los Cruzados, establecieron en ella la sede de un principado. Bibar sultan de Egipto, la tomó á los príncipes cristianos y la saqueó en 1269. Despues pasó al dominio turco bajo el cual subsiste todavia. Ha padecido mucho por el temblor de tierra que causó tantos estragos en Alepo en en el mes de agosto de 1822. La verdadera gloria de Antioquia consiste en haber sido una de las primeras ciudades, donde floreció la religion cristiana. San Pedro estableció en ella el grande patriarcato de Oriente, que el ocupó el primero. Léese en las actas de los apóstoles, que en Antioquia los discípulos de Jesucristo recibieron por la primera vez el nombre de cristianos; lo que hizo apellidar á esta ciudad antorcha de la iglesia de Oriente. Fué patria de San Juan Chrisóstomo, padre de la iglesia, y celebre orador, como lo indica su nombre formado de *Chryson*, oro, y de *Stoma*, boca; y se cree que tambien lo fué del evangelista San Lúcas.

Digitized by Google

ANTAL (s) ó AU, V. de Hungría, part. de Hont, territ. y á 1 leg. S. S. E. de Schemnitz, y á 3 1/2 N. O. de Karofen; sit. al pie del Szitna. Hay en ella un hermoso castillo que pertenece al príncipe de Kohary.

ANTALIA, C. de la Turquía asiática. (v. SATALIEH.)

ANTALO, C. considerable de Abisinia, cap. de la prov. de Enderta en el reino de Tigre, á 20 leg. S. S. E. de Axum,, sit. en el declive de una montaña, desde donde se goza de una estensa vista hácia el S.: contiene cerca de 1.000 casas. El *ras* ó virey reside en ella. Hace un gran comercio en trigo, manteca, ganados, pieles y sal. El suelo de sus inmediaciones está bien regado y cultivado, y es bastante fértil.

ANTAMBASES, pueblo que habita en el estremo S. E de Madagascar, desde la bahia de Santa Lucia, hasta la estremidad del valle de Ambula, en un espacio de unas 20 leg. Siangurich es la capital. Los Antambases son altos y robustos, joviales, afables y generosos, pero perezosos en estremo; por lo que se hallan en la mayor miseria. Las mugeres en lo general son feas y libertinas.

ANTANCAYOS, pueblos de Madagascar, que habitan al E. de las montañas de Ambotismenes, y tienen por vecinos á los Ancoves y á los Antsianaxes. Se parecen á los Malayos.

ANTANDROS, C. de la Turquía asiática, en la Anatólia, sandjiacato de Biga, sit. al pie del monte Ida, á 9 3/4 leg. S. E. de las ruinas de Troya, en el golfo de Adramiti, y á 2 1/2 leg. O. de la ciudad de este nombre. Tiene un puerto bien resguardado. Las inmediaciones de Antandros son pintorescas y fértiles. Entre esta ciudad y Adramiti, se hallaba Chryse, célebre por su templo de Apolo Sminthéus. En esta ciudad se cree que Eneas equipó su flota despues de la ruina de Troya. A poca distancia se veia una colina llamada Alejandrea, en la cual pronunció Páris la famosa sentencia de la manzana de oro. *Diod. Sic., Ptol., Plinio.*

ANTAO (SANTO), V. del Brasil, prov. y á 10 3/4 leg. de Fernambuco, com. de Recife, sit. sobre la orilla izquierda del Tapacora. Celebra un mercado cada semana. En su territ. se coge mucho algodon.

ANTAS, lug. R. de Esp., prov. y á 30 leg. de Granada, part. y á 1 1/2 de Baza, obisp. de Almeria. A. P. Pobl. 1.829 hab., inclusos 8 cortijos de su jurisdiccion. (v. VERA.) Sus productos naturales son la sosa, esparto y pesca: los agrícolas consisten en granos y barrilla.

ANTAS (SANTIAGO DE), felig. abad. de Esp. en Galicia, prov. y arzob. de Santiago, jurisdiccion de Caldebergazo. J. O. Pobl. 797 hab. Sit. cerca del rio Outaven, en los confines de la prov. de Tuy. Prod.: maiz, centeno, habas, pastos y ganados.

ANTAVARTS ó PAIS DEL TRUENO, pais de Madagascar, llamado asi, por formarse comunmente las tempestades por este lado. Se estiende desde el cabo de Ambar hasta Manangura, á lo largo de la costa de la isla, y comprende las grandes bahias de Vohemara y de Antongil, asi como la isla de Santa Maria. Está bien cultivado y es fértil principalmente en arroz. Los Antavartes fabrican telas de algodon de buena calidad; y comercian en esclavos, que se procuran en las islas Comoras. Conocen el uso de las armas de fuego. Se ha pretendido que descienden de Judíos, fundándose en que conservan muchas ceremonias de este pueblo.

ANTAXIMES, pueblos que habitan la costa de Madagascar: son pobres, groseros y propensos á la rapiña. Descuidan el cultivo de su pais, que es fértil y está bañado por el Manan-Gura y el Manan-Zari. El aire es saludable. Su costa desprovista de una buena rada, es poco frecuentada por los europeos. Los Franceses tenian en ella un fuerte, pero en el dia se halla arruinado. Los Antaximes tienen el cutis muy atezado y los cabellos crespos. Se sirven de escudo, armadura desconocida en las otras partes de la isla.

ANTCHITY ó ANTCHANTI DURGOEM, fortaleza del Indostan en los estados del radjaeato de Maisur, á 11 1/2 leg. O. de Kaveripatam, y á 20 E. de Seringapatam. Fué tomada por los Ingleses en 1799.

ANTEAN, ald. S. y E. de Esp. en Galicia, prov. y obisp. de Lugo, jurisd. de Deza, de la parroquia de Santiago de Catasos (V.)

ANTELLA, lug. S. de Esp., prov., arzob. y á 7 leg. de Valencia, part. y á 3 de Alcira. A. O. P. 652 hab. Sit. al pie de un cerro en las cercanías del Júcar. Prod.: maiz y demas granos, frutas, algarrobas, seda, melones, pimienta, arroz, vino, legumbres y aceite.

ANTEMIL, ald. S. de Esp. en Galicia, prov. de la Coruña, jurisd. de Encrobas, arzob. de Santiago; de la parr. de San Martin de Cercedo. (V.)

ANTENSA, V. R. de Esp., prov. de Aragon, part. y á 1 1/2 leg. S. E. de Benavarre. A. P. 60 hab. Sit. cerca el rio Cagigar. Prod.: (v. BENAVARRE.)

ANTEQUERA, part. de Esp., prov de Málaga, cuya jurisd. comprende 11 pueblos y 67 anejos y cortijos. Confina por E. con la provincia de Córdoba; por N. con la de Sevilla; por O. con la Serranía de Ronda; y por S. con el partido de Velez-Málaga. Su territorio es un gran valle cercado de montañas elevadas, de las cuales la cordillera que se estiende de E. á O. tiene el nombre de Sierra de Antequera, y puede considerarse como una continuacion de la Sierra Nevada. En ella tienen sus fuentes los rios Guadiaro y Guadaljorce. El clima es dulce y benigno y sus campiñas abundan en morales, olivos, viñas y frutales; cañamos, linos y toda especie de legumbres. En sus montes se crian arrogantes caballos, mucho ganado lanar y de cerda, y abundante caza; y sus peñascos, particularmente en las inmediaciones de la ca-

Digitized by Google

pital, están cubiertos de liquen. Antiguamente estuvieron muy florecientes sus fábricas de paños, bayetas, tafetanes, y otros géneros de lana y seda, y en el dia solo se ocupa la industria de este partido en trabajar bayetas, tafetan sencillo y en las fábricas de curtidos.

ANTEQUERA, *Anticaria ó Singilis* C. R. de Esp., prov. y á 10 leg. N. N. O. de Malaga, cab. del part. de su nombre, corregimiento político de tercera clase, y A. M. de segunda. Pobl. 22.732 hab. Tiene 4 parroquias, 11 conventos de frailes, 8 de monjas, 2 colegios, un hospital, un hospicio, tribunal eclesiástico foráneo, y administracion de *rentas*. Esta ciudad es una de las mayores entre las de segundo órden. Está sit. á 1/4 de leg. del rio Guadaljorce, parte en la subida de una colina, en donde hay un castillo, y parte en una llanura, estendiéndose hácia el E. con espaciosas calles y muchas y abundantes fuentes. Es notable su iglesia colegiata fundada el año 1504. Su vega abunda en aceite, vino, frutas, cáñamo, lino, legumbres, seda; y con lo sobrante de las aguas de la ciudad se riega una grande estension de huertas llenas de toda suerte de frutos. Los pastos de sus montes dan arrogantes caballos, y mucho ganado de cerda y lanar. A. distancia de 3 leg. hácia el O. hay una fuente de agua mineral, que llaman de la Piedra, y en aquellos mismos parages se vé una laguna de agua salada de una leg. de largo y 1/2 de ancho, cuya agua viene por un arroyo que desciende de Santillana. Tiene canteras de yeso y mármoles de varios colores. Su industria consiste en algunas manufacturas de lana, seda, curtidos y fábricas de papel. Celebra mercado todos los miércoles y feria por San Miguel. Es patria del célebre pintor Antonio Mohedano, discípulo de Paulo de Céspedes, y de los poetas Agustin de Tejada, del licenciado Pedro de Espinosa y Luis Martin de la Plaza, de D. Francisco de Amaya, uno de los mas sabios jurisconsultos que ha tenido la nacion española, y autor de un libro titulado: *Desengaños de los bienes humanos;* y últimamente de D. Juan Ocon y Trillo, y de la célebre Doña Catalina Trillo, que fue la Safo de su tiempo, muy versada en los idiomas latino y griego. Su hijo fué oidor en Valladolid, y dejó escritos unos comentarios al capítulo único de las decretales: *De clericis non residentibus.*

Esta ciudad fué tomada á los Moros por el infante D. Fernando (que despues fué rey de Aragon,) hermano de D. Henrique III, y tutor del rey niño D. Juan II, á los 16 dias del mes de setiembre de 1410, despues de haber derrotado completamente al ejército arabe que venia á su socorro. Posteriormente fué cedida esta plaza por D. Juan II al rey moro de Granada, cuyos habitantes le opusieron las mas obstinada resistencia, obligando al ejército enemigo á levantar el sitio por dos veces. Desde entónces hace por armas una jarra de dos asas en uno de sus escudos, y de azucenas en otro, con el lema *Antequera por su amor,* y como por reverso, un castillo con dos leones en pie, y las manos sobre el castillo.

ANTEQUERA, Vic. de España, dióc. de Málaga, prov. de Granada: comprende los lugares de Antequera, Cuevas altas y bajas, Molina, Fuente de Piedra, Valle de Abdalagy y Archidona; cuyos distritos situacion y producciones se hallarán en sus respectivos artículos.

ANTEQUERA, C. de Méjico. (v. OAXACA.)

ANTERIEUX, lug. de Fr. dep. del Cantal, (Auvernia), distr. y á 4 leg. S. S. O. de Saint-Flour, territ. de Chaudesaigues. Tiene fábricas de gerguillas de lana. Pobl. 454 habitantes.

ANTERY ó ANTRY, C. del Indostan inglés, sit. en lo que antes eran estados del Sindhyah, antigua prov. de Agrah, á or. del Dilon, á 3 1/2 leg. S. S. E. de Gualyor. Lat. N. 26° 5'; long. E. 81° 57'. Es muy grande y está rodeada de murallas. Las montañas que tiene en sus inmediaciones, son cuarzosas.

ANTES (SAN COSME DE), felig. E. de Esp. en Galicia, prov. y arzob. de Santiago, juriad. de Muros. J. O. Pobl. 195 hab. Sit. cerca del rio Lezaro. Prod.: maiz, centeno, pastos y ganados.

ANTEZANA DE ALAVA, V. de España prov. de Alava, herm. de Badayoz, arcipr. de Armentia, vicar. de Vitoria, obisp. de Calahorra Pobl. 120 hab. Sit. casi en el centro de la herm. y señ. de Badayoz, á una leg. de aquella ciudad, que le cae al S.: la baña por O. el rio Zalla ó Lendia, con un puentecito y un famoso molino harinero en su ribera. En medio del pueblo hay una fuente muy hermosa. Prod.: granos de todas clases.

ANTEZANA DE LA RIBERA, lug. de Esp., prov. de Alava, herm. de la Ribera, obisp. de Calahorra. La justicia ordinaria es la comun á los 23 pueblos de la Ribera Alta. Pobl. 120 hab. Está sit. en un terreno áspero, desigual y lodoso, á la falda de un monte que lo defiende de los vientos N., en clima sano. Prod.: granos, habas, arvejas, y frutas. Es pueblo muy conocido por la junta de hijos-dalgo que se celebra anualmente el 25 de julio, y por la cátedra de teología moral que tiene abierta el actual cura párroco, muy concurrida de sacerdotes y estudiantes.

ANTHÉME (SAN), V. de F., dep. del Puy-de-Dome, (Auvernia) distr. y á 2 1/2 leg. E. de Ambert. Es cab. de territ. Pobl. 3.000 habitantes.

ANTHOLZ, lug. del Tirol, circ. de Pusterthal, á una leg. E. N. E. de Prunecken. Tiene baños de aguas minerales.

ANTHONY, factoría holandesa, en la Guinea superior (v. AXIM.)

ANTONY 'S KILL, riachuelo de los Estados-Unidos, est. de Nueva-York, cond. de

Saratoga, desagua en el Hudson, á 2 leg. mas arriba del Mohawk, con el que comunica por la estremidad occidental del Long-Lake.

ANTHONY'S NOSE, (Nariz de Antonio) prom. de los Estados-Unidos, en el est. de Nueva-York, sit. en la márgen izquierda del Hudson, á 15 1/4 leg. N. de Nueva-York. Durante la guerra de la revolucion se puso una cadena de hierro que desde este punto llegaba al fuerte Montgomery en el estremo opuesto: fué destruida por el general Clinton que se la llevó en el mes de octubre de 1777. Dicha cadena habia costado 70.000 libras esterlinas.

Este promontorio tiene 1.179 pies de elevacion sobre el nivel del rio.

ANTIBES, *Antipolis* C. de Fr., con un pequeño puerto, dep. del Var, (Provenza) distr. y á 3 1/4 leg. E. S. E. de Grasse, cab. de territ., á 6 1/4 leg. E. N. E. de Frejus. Lat. N. 43° 34′ 43″; long. E. 10° 49′ 46″. Antibes es una importante barrera por el lado de Italia, plaza militar de 3.ª clase, y residencia de un tribunal de comercio. Tiene una escuela de pilotage. Su puerto aunque resguardado por un muelle, solo puede contener pequeñas embarcaciones; lo defiende un fuerte situado sobre una roca, á corta distancia del mar. Esta ciudad ofrece restos de antigüedades, entre otros un anfiteatro, inscripciones, y medallas. El fuerte cuadrado se halla á 1/2 leg. de distancia. Comercia en pescado salado, naranjas, toronjas, aceite, higos, pasas, y vinos. Celebra tres ferias anuales de cuatro dias, el 20 de enero, el 12 de agosto y el 13 de noviembre. Pobl. 5.134 habitantes.

Fué colonia marsellesa, fundada bajo el nombre de *Antipolis*, por los años 340 antes de J. C.: cuando Julio César se apoderó de Marsella, cesó Antibes de estar bajo la dependencia de aquella. Los Romanos hicieron de ella una plaza de armas, y levantaron un gran número de edificios, dándole al mismo tiempo el derecho de ciudad latina. Despues de la caida del imperio romano, fué tomada sucesivamente por muchos pueblos bárbaros. Los Sarracenos la destruyeron en el siglo siguiente. Francisco I y Enrique IV la fortificaron despues. Fué sitiada por los Imperiales á fines de 1746, y tambien por los Ingleses y Piamonteses, que levantaron el sitio á principios del año inmediato. En marzo de 1815 se negó la guarnicion á unirse á la causa de Bonaparte á su regreso á Francia.

ANTICOLI, V. de los Estad. Pontificios, delegacion y á 4 leg. N. N. O. de Frosinone. Pobl. 1.000 hab.

ANTICOLI CORRADO, V. de los Estad. Pontif., com. de Roma, á 2 3/4 leg. E. N. E. de Tivoli. Pobl. 1.000 hab.

ANTICOSTI, isla del Océano Atlántico, llamada la Asuncion, por Santiago Cartier, que la descubrió en 1534. Está sit. en la embocadura del rio San Lorenzo, cuyas aguas divide en dos canales. Esta isla, que tiene 36 leg. de largo del S. E. al N. O. sobre 9 en su mayor anchura, es estéril, pedregosa y bien arbolada. No ofrece el menor abrigo á las embarcaciones. Se han hecho dos puertos por cuenta del gobierno, en puntos diferentes de la costa, con el fin de prestar socorros á los náufragos. Estos establecimientos empezaron en 1809, cuando Anticosti fué separada del Canadá para unirla al gobierno de Terra Nova. Lat. N. 49° 5′ 0″; long. O. 70° 22′ 26″ en la estremidad oriental. Lat. N. 49° 48′ 0″; long. O. 72° 57′ 26″ en la estremidad occidental.

* ANTICYRA (*Aspro-Spitia*), C. de la Focia en el golfo de Corinto; célebre por el eléboro, que erecia en sus cercanias, cuya planta era un especifico contra la locura; de donde nació el proverbio: *naviget Anticyram* ó *Anticyras*. Habia otra ciudad del mismo nombre en Tesalia, que tambien producia el eléboro, y Plinio coloca una isla en el mar Egeo del mismo nombre y particularidad. La primera se llamó tambien Cyparisa. *Paus., Hor., Plin.*

ANTIETAM CREEK, r. de los Estados-Unidos, en el est. de Maryland. Nace en la parte meridional de Pensilvania, atraviesa de N. á S. el cond. de Washington, la ciudad de Elizabethstown, y la de Sharpsburg, á 1 leg. al S. de la cual desagua en el Potomar, despues de haber dado movimiento á muchos molinos. Tiene algo mas de 10 leg. de curso de N. á S.

ANTIGA (SANTA MARIA DE), L. R. de Esp., prov. de Cataluña en el Vallés, correg. y á 5 leg. de Mataró, obisp. y á 3 leg. de Barcelona su puerto habilitado mas próximo. A. O. 75 hab. Sit. en terr. llano. Prod.: trigo, legum. y vino.

ANTIGARCEA islote del mar de las Indias en la costa occidental del Indostan, á 2 leg. N. de Retnaguiry. Lat. N. 17° 10′; long. E. 76° 40′.

ANTIGL, lug. de Bohemia en el circ. de Prachin, á 2 1/2 leg. S. de Berg-Reichenstein, y á 3 1/4 O. de Winterberg. Tiene un horno de vidrio.

ANTIGNANA, C. del rei. de Iliria, gob. de Trieste, circ. y á 10 1/2 leg. O. S. O. de Fiume. Esta ciudad está situada en una altura, en terreno hermoso y fértil. Tiene un arrabal y cinco iglesias. Pobl. 1.199 hab.

ANTIGNATE, lug. del reino Lombardo Veneto, prov. y á 4 1/2 leg. S. S. E. de Bérgamo, distr. de Romano. Tiene un castillo antiguo. Pobl. 1.120 hab.

ANTIGNY, lug. de Fr., dep. de la Vendée (Poitú) distr. y á 3 leg. N. N. E. de Fontenay-le-Comte, territ. de la Châtaigneraye, á 9 leg. E. S. E. de Borbon-Vendée. Tiene minas de ulla, pero no se han esplotado todavia. Pobl. 1.300 hab.

ANTIGONA, isla del mar de Mármara, que forma parte del grupo de las islas de los Príncipes: depende del gobierno del capitan bajá, y del sandjiacato de Kodjah-Eili.

Digitized by Google

ANTIGUA (LA), lug. S. de Esp. en Castilla la Vieja, prov., part. y á 7 leg. de Leon, jurisd. de Laguna de Negrillos, obisp. de Astorga. A. P. 165 hab. Sit. en la ladera derecha de un pequeño valle en el camino que conduce desde la Bañeza á Valderas. Prod.: granos y vino.

ANTIGUA ó **ANTIGOA**, isla del archipiélago de las Antillas, sit. por los 17° 2′ lat. N., y por los 58° 10′ long. O.; pertenece á los Ingleses. Es de forma ovalada. Tiene 5 1/4 leg. de largo y 3 1/2 de ancho. Antigua es de difícil acceso, á causa de los escollos y bancos que la rodean: está sujeta á huracanes. Cuando Cristóval Colon la descubrió, la consideró inhabitable, por que carecia de agua; mas habiendo abordado á ella algunos ingleses en 1632, observaron que el agua recogida en las cisternas era pura y saludable, y en consecuencia cultivaron en ella el tabaco. Empezaba á prosperar la colonia, cuando en 1666 fué atacada y destruida por los Franceses, pero volvió á repararse muy pronto. La isla cuyas tres cuartas partes están cultivadas, produce azúcar, algodon, tabaco, gengibre, y muchos comestibles. Crianse en ella bueyes y carneros. La esportacion en 1819 ascendió á 492.220 libras esterlinas. Esta isla tiene 41.000 hab., de los cuales 3.200 son blancos, 1.400 de color, libres, y 36.400 negros esclavos. Desde la abolicion de la trata en 1809, fué aumentando el número de negros. Se divide en 6 parroquias: San Juan, San Jorge, San Pedro, San Felipe, San Pablo y Santa María. Despues de San Juan, que es la capital, y residencia ordinaria del gobernador general de las islas inglesas de Barlovento; Englis-Harbour, ó Puerto ingles, es la ciudad mas considerable.

ANTIGUA, puerto de Méjico, intendencia y á 5 3/4 leg. N. N. O. de Vera-Cruz, cerca de la embocadura del rio del mismo nombre, que desagua en el golfo de Méjico.

ANTIGUALLAS, ald. S. de Esp. en Galicia, prov. y obisp. de Lugo, jurisd. de Cornesa; de la parr. de Santiago de este nombre. (V.)

ANTIGUE (PUNTA DE), cabo que forma la estremidad N. O. de la Grande-Tierra en la isla de Guadalupe. Lat. N. 16° 40′; long. O. 57° 57′.

ANTIGUE, pueblo en la costa occidental de la isla Panay, una de las Filipinas. Tiene buen fondeadero. En sus Alrededores se encuentra oro en polvo. Lat. N. 11° 44′; long. E. 125° 43′.

ANTIGUEDAD, V. R. de Esp., prov. y á 4 leg. N. E. de Palencia, part. de Cerrato. A. O. Pobl. 1.139 hab. Sit. en un valle cercado de cuestas peladas interpoladas de montes de roble y enebro. Prod.: granos, lentejas, algun cañamo y colmenas. Tiene canteras de yeso. Los mas de sus habitantes se dedican á fabricar carbon que llevan á Palencia.

ANTI-IPSARA, (enfrente de Ipsara), isla del archipiélago griego, gob. del Capitanbajá, sandjiacato de Scio. Lat. N. 38° 33′; long. E. 29° 10′.

ANTI-LIBANO, nombre que han dado los Griegos á la cordillera oriental del Libano en Siria, que pasa al O. de Damasco, y separa el bajalato de Damasco del de Acre.

ANTILLAS (ARCHIPIÉLAGO DE LAS), el mas considerable del Océano Atlántico: está situado entre los dos continentes de América desde los 10° 3′ hasta los 27° 50′ lat. N., y entre los 55° 51′ y los 81° 16′ long. O. Las muchas islas é islotes que lo componen, parecen haber sido producidos en parte por la erupcion submarina de volcanes, y en parte por la accion de la grande corriente de E. á O. que baña estas tierras. Las Antillas forman una cadena semicircular que sale de la costa de la Florida en la América septentrional y termina en el golfo de Maracaybo, en la América meridional.

Algunos escritores han atribuido equivocadamente el origen del nombre de las Antillas á la situacion de estas islas, anterior al Nuevo Continente para los navegantes procedentes de Europa. Segun ellos, esta palabra es formada de la preposicion latina *ante* y del substantivo *isla*, y pretenden que al principio se escribió Ant-islas, (*ante insulæ*) y que despues por corrupcion, se ha mudado en Antillas. Es fácil probar la falsedad de este aserto; pues todavia se encuentra el nombre de *Antilia* en los mapas antiguos hechos antes de conocerse el Nuevo Continente, y el archipiélago que tiene delante al E.; y como segun los mismos, asi se denominaba una tierra situada al O. de las Azores, cuando Colon descubrió las islas que vió en su primer viage, se supuso que eran las *Antilia*, y á esta circunstancia debe su nombre el archipiélago.

Tambien se ha dado á este archipiélago el nombre de Indias occidentales, porque en la época de su descubrimiento, se creyó que eran las islas de las Indias que mas se adelantaban al E. Los Ingleses les dan todavia este nombre (*west-Indies*): en antiguas relaciones llevan la denominacion de *Islas Camercanes*. Los españoles las dividieron en islas de barlovento y sotavento: los Ingleses y Franceses han adoptado esta division con modificaciones diferentes. Las cuatro mas considerables de estas islas, Cuba, Jamaica, Santo Domingo y Puerto Rico, situadas al N. O. se denominan Grandes Antillas, y se llaman islas de barlovento, ó Pequeñas Antillas las islas Caribes, situadas mas hácia el E., porque los vientos del E. ó alisios, que rinan constantemente en estos parages, son los únicos con los cuales se arriba á ellas. Segun los Ingleses, las islas de barlovento terminan en la Martinica y las de sotavento comprenden todas las que están situadas entre la Martinica y Puerto-Rico.

El archipiélago de las Lucayas puede tambien considerarse como parte de las Antillas.

Estas pertenecen á varias potencias europeas. La España posee Cuba, Puerto-Rico,

Digitized by Google

Testigos, la Margarita, la Tortuga, Blanquilla, Orchilla, Roques ó Roca y Aves. La Francia posee la Martinica, la Guadalupe con la Maria Galante, las Santas, la Deseada y la parte septentrional de San Martin. Santo Domingo, que en otro tiempo le pertenecia, forma actualmente una república. Los Ingleses tienen la Jamaica, el archipiélago de las Lucayas, la Tórtola, Virgen Gorda, Aneguada, la Barbada, Anguilla, San Cristóval, Nevis, Montserrate, Antigua, Santa Lucia, la Dominica, la Barbada, San Vicente, Granada y las Granadillas, Tabago y la Trinidad. Los Holandeses poseen la parte meridional de San Martin, Saba y San Eustaquio en las islas de barlovento, y Buen-Aire, Curazao y Oruba ó Aruba en las de sotavento. Las posesiones dinamarquesas son: Santo Tomas, San Juan y Santa Cruz, en las islas de barlovento. Los Suecos poseen la isla de San Bartolomé.

El terreno de la mayor parte de las Antillas es volcánico. Las islas en donde domina este terreno constituyen una cadena que se estiende por un espacio de 160 leg. desde la Trinidad hasta las islas Virgenes, cuyo grupo las une con las Grandes Antillas. Los focos á que deben su origen pueden considerarse como habiendo sido primitivamente submarinos. Estas islas desde los 18° hasta los 10° lat. N. son: Saba, San Eustaquio, San Cristóval, Montserrate, Nevis, la Guadalupe, las dos Santas y sus islotes, la Dominica, la Martinica, Santa Lucia, San Vicente, las Granadillas, la Granada y la Trinidad.

Las pequeñas Antillas, al E. de las últimas, son calizas; sin embargo la base de su terreno es volcánica; la capa calcárea que las cubre varia desde 28 hasta 1400 pies de espesor. Estas islas son: Santa Cruz, Santo Tomas, la Anguila, San Bartolome, la Barbuda, Antigua, la Grande Tierra de Guadalupe, la Deseada, Maria Galante, la Barbada y Tabago. Muchas de estas islas no son calizas, sino en parte y casi todas las rocas volcánicas de su base se levantan al través del banco de carbonato calizo que las cubre, distinguiéndose algunas veces en la superficie del suelo. Todas las rocas de las Virgenes y del archipiélago de las Lucayas son tambien calizas.

En cuanto á las Grandes Antillas, no puede decirse que hayan sido primitivamente formadas por focos volcánicos. Su núcleo parece ser granítico y estar rodeado de terreno de transicion, calizo y esquistoso.

En las islas volcánicas se encuentra piedra pomez, lava y basalto. Todavia se cuentan en ellas siete bocas volcánicas que conservan algunos vestigios de su antigua actividad, tales como las esalaciones de humo que salen de los cráteres; la constante formacion de una grande cantidad de azufre; las aguas termales que brotan en todos los grupos de sus montes; y en fin, los temblores de tierra.

En las islas de alguna consideracion, las montañas mas elevadas están siempre situadas mas cerca de la costa del O. que de la del E.; la costa es menos elevada por este lado, y el declive de las eminencias que en ella terminan, es mas prolongado. El mar por consiguiente es mas profundo y mas libre en la costa occidental, la cual tiene tambien los mejores puertos.

El aspecto general de este archipiélago es montuoso, unas veces las cumbres son agudas, presentando pelados picos y otras son redondas y arboladas. Las Antillas volcánicas ofrecen montañas aisladas, cónicas, piramidales, cuyas cimas se pierden en las nubes. Su superficie es cortada y tajada, formando barrancos, ramblas y quebradas, y está erizada de peñascos. Están rodeadas de muchos puertos cómodos: sus costas son escarpadas y sus fondeaderos seguros. Las calizas presentan mesetas ondeadas, divididas en anchos terraplenes, y alcanzando apénas en su máxima elevacion la mitad de los montes volcánicos; sus puertos no son nada seguros, su acceso es difícil y la costa está llena de arrecifes y rompientes. El terreno de las islas volcánicas es arcilloso, regado por una multitud de torrentes y cubierto en gran parte de bosques impenetrables. En las islas calizas apenas se ve un riachuelo que bañe su ardiente suelo despoblado, y la sequia de estas islas es tan favorable á la salud del hombre, como contraria á la riqueza del cultivo.

Este archipiélago está comprendido en la parte de la zona tórrida situada al N. del ecuador entre los 10° de lat. N., y el trópico de cancer. Los rayos del Sol lo hieren casi perpendicularmente, pues la maxima separacion del este astro en estas islas es de 30° 30'. De esta circunstancia proviene el ardoroso clima que las abrasa, si se esceptuan algunas en donde no es tan vehemente el calor, por motivo de ciertas causas accidentales. Sin embargo la general temperatura no estan ardiente como podria suponerse. El amanecer es en todas ellas y en todo tiempo la hora menos calurosa. El termómetro colocado á la sombra y al aire libre, señala entonces segun la estacion, entre los 18° y 22°, y se ha visto bajar hasta 16°; y en este caso el frio se hace sensible á los criollos. En Cuba, que es la mas septentrional de las Antillas, se ha hallado agua helada por la mañana, en un lugar espuesto al N. A medida que el Sol se levanta sobre el horizonte y se adelanta hacia el meridiano, va subiendo el termómetro hasta la una ó las dos de la tarde. El calor alcanza entonces su mayor periodo; y luego va disminuyendo por grados, siguiendo la caida de la tarde. Cuando el calor se halla entre los 23 y 24° que es el termino medio, es benigno y soportable; a los 25 y 26° ya es mas sensible y empieza á ser incómodo, y cuando adquiere mayor intensidad contribuye al desarrollo de la fiebre amarilla. En invierno, esto es,

Digitized by Google

desde mediados de julio hasta mediados de octubre, en cuya estacion llega á los 27 y 28°, el calor es sofocante y se siente una incomodidad general; en esta estacion ha llegado el termómetro á 29°.

El calor no obstante es templado por los vientos E. ó alisios, que adquieren algun frescor rasando la superficie del mar, y comunican á las Antillas su benigno influjo. Estos vientos llamados brisas marinas, soplan todas las mañanas, van creciendo á medida que el Sol se levanta en el horizonte; de suerte que cuanta mayor es la elevacion del Sol, tanto mas fresco es el viento. Al anochecer se para enteramente; pero le sucede otro que llaman brisa terral, el cual refluye asi que anochece y durante la noche del O. al E.; y con el abundante rocío que él mismo hace caer, contribuye al frescor de las noches. Los vientos del E. que se aproximan mas ó menos al N. desde últimos de octubre hasta últimos de febrero mantienen la salubridad del aire, menos en los tres meses de invierno, en cuya época quedan interrumpidos por los vientos pasageros del S. y O. Este último, aunque menos frecuente, hace respirar un aire tibio, como el viento ardiente y tempestuoso del S., y sus efectos son tan molestos como los del jaloque en Italia. Sin embargo es mas fácil precaverse de ellos con los medios que se emplean, que del rigor del frio en los paises septentrionales.

Solo se conocen en las Antillas dos estaciones bien señaladas; la seca, que empieza á fines de octubre y dura hasta el mes de abril, y la estacion lluviosa. Las lluvias ligeras y fecundas en abril y mayo, son diluvianas desde agosto hasta setiembre. Cuando la tierra se halla abrasada y abierta en grietas por la sequedad, las benignas lluvias que varian desde últimos de marzo hasta el mes de mayo y caen suavemente al mediodia, reaniman con prontitud el árido suelo con una vegetacion rápida y abundante; son unas lluvias borrascosas que duran media hora ó una á lo mas, y se les da el nombre de lluvias de primavera. El termómetro señala entonces de 19 á 20°. Cuando cesan estas lluvias, el calor se hace insoportable, y de los 20° á que se hallaba por la mañana, sube á 27° á medio dia y anuncia el tempestuoso y temido hiemal. El invierno que en Europa es la estacion de los hielos y escarchas, lo es en esta region trópica, de las lluvias y de los calores mas vehementes; asi es que siempre va acompañada de enfermedades mortales para hombres, ganados y plantas: á lo que debe añadirse el desórden de los elementos, cuyo equilibrio destruye de un modo espantoso. Entonces ruge el trueno de uno á otro estremo del horizonte, y los temblores de tierra se conjuran con las irrupciones de la marea y las tormentas para devastar el suelo é infundir espanto y terror á hombres y animales. En esta estacion el termómetro alcanza su máxima elevacion de 28 á 29°. Los vientos proceden del hemisferio austral y arrastran á enjambres de pájaros y montones de opacas nubes de las márgenes cenagosas del rio de las Amazonas y del Orinoco. Estas nubes, detenidas por los montes y bosques de las Antillas, desaguan sobre estas los torrentes de lluvia de que vienen preñadas.

La cantidad de agua que cae en este archipiélago se calcula en 170 y hasta 408 pulgadas en las montañas, mientras que la mayor parte de los llanos solo reciben unas 60 pulgadas; muchas veces la cuarta parte de esta cantidad cae en un solo dia y en un solo chubasco; y asi es que nadie sino el que lo ha visto puede formarse idea de las devastaciones que causa, mayormente en las tierras situadas en el vertiente de los collados. Mas si es verdad que estos torrentes repentinos causan estragos, tambien lo es que muchas veces son favorables sus inundaciones; pues á ellas se deben las pingües tierras de aluvion, que rinden las mas ricas cosechas.

En las irrupciones de las mareas, el mar interiormente agitado con violencia, se eleva á una altura considerable, y se adelanta estrellándose contra las costas que sumerge, y causando espantosos estragos que forman un contraste notable con la tranquilidad aparente de la atmósfera. Este fenómeno solo ocurre cuando reinan los vientos del O. ó del S., y á veces sin que sopleu con violencia y sin hallarse agitado el mar. Las embarcaciones que se hallan entonces cerca de las costas ó en las radas francas empiezan á garrar, y arrastradas por la violencia de las olas, á pesar de los buenos fondeaderos, se estrellan contra las rocas de la costa, sino han podido zafarse á los primeros instantes cuando empiezan á agitarse las olas. Este fenómeno es muy frecuente, particularmente en invierno. El flujo y reflujo son apénas perceptibles en las Antillas, al paso que es muy notable este fenómeno en la costa de Guinea y en la del golfo arábigo situados á los mismos paralelos.

Este archipiélago está sujeto á frecuentes temblores de tierra. No hay ni una sola de sus islas, que no conserve el recuerdo de los estragos que ha padecido por esta causa. El dia 1.° de noviembre de 1755, en que ocurrió el famoso temblor de tierra de Lisboa, que se sintió á la misma hora en Africa, y á lo largo de las costas del Océano desde Gibraltar hasta Dinamarca, se observó en las Antillas, que al mismo instante hallándose el tiempo en la mayor bonanza, y unos cuatro minutos despues del temblor que se esperimentó en Lisboa, se elevó el mar á una altura considerable, inundando todas las costas situadas á barlovento, y algunas de estas islas esperimentaron violentas oscilaciones, lo que parece indicar un foco comun debajo del mar. Actualmente los temblores de tierra se reducen generalmente á uno ó dos sacudimientos apénas perceptibles.

Aunque las irrupciones de la marea y los temblores de tierras se esperimentan se-

Digitized by Google

paradamente, las mas veces acompañan á aquellas terribles ráfagas de viento que llaman huracanes y que solo ocurren desde el 10 de julio hasta el 21 de octubre. Son tan espantosos los efectos de estos huracanes, que se consideran como una de las mas terribles calamidades. El sol, que en esta estacion pasa verticalmente sobre las Antillas, detiene el curso ordinario de los vientos y de las nubes, y produce aquellas repentinas y furiosas ráfagas, aquellos torrentes de lluvia, rayos y truenos seguidos de una espantosa hinchazon de las olas y de las oscilaciones del suelo. Nada hay, nada que resista á la impetuosidad de los vientos, y todos los lugares que recorren, no presentan mas que una imagen de destruccion. Para aumentar el horror de este desorden de la naturaleza, una enorme cantidad de lluvia se precipita sobre la tierra con estraordinaria violencia. Parece que todos los elementos quieren confundirse para volver á sumir el universo en el caos. Anuncian el huracan aparatos los mas formidables; el horizonte se cubre de una opaca lobreguez; nubes horrorosas, condensadas é inmobles parecen gravitar sobre la tierra: el aire se hace pesado, las aves no se alejan de la tierra, pareciendo querer evitar el peligro que las amenaza; toda la naturaleza presenta un aspecto triste y lúgubre como previendo lo que se prepara en su destruccion. Raynal pretende que los huracanes que han devastado sucesivamente estas islas, eran producidos por los vientos engolfados en las gargantas de los Andes que terminan en Santa Marta, lo que implica contradiccion; pues las observaciones mas recientes, y el círculo de la brújula que recorren los vientos en estas ocasiones, prueban que este fenómeno es originado por la destruccion repentina y local del equilibrio entre los diversos elementos atmosféricos. Sin embargo la naturaleza siempre próvida, se sirve de estos mismos huracanes para despejar la atmósfera y alejar por algun tiempo los miasmas morbíficos y contagiosos. Tabago y la Trinidad por su posicion, están libres del huracan, que á veces se estiende hasta los 39° lat. N.

Cuando ha pasado el invierno, los vientos del E. vuelven á tomar su curso; y el aire que se respira es puro y salubre; la temperatura no es tan ardiente, la atmósfera es menos húmeda, raras veces se oye el trueno, y ya no hay que temer las convulsiones de la naturaleza. Los meses de diciembre, enero, febrero y marzo son los menos cálidos del año. En esta época el termómetro solo varia de 18 á 20° en su menor altura, y de 22 á 24° en su máxima elevacion. Esta estacion es tambien la mas propicia para arribar á estas islas; y asi es que para todo Europeo es muy conveniente salir de Europa el mes de noviembre, para poderse aclimatar antes de entrar los escesivos calores del hiemal.

Las Antillas disfrutan del cielo mas brillante que puede verse desde la tierra. Durante la estacion de la sequía, el cielo está constantemente despejado, y si se asoma alguna nube en el horizonte, no es mas que pasagera y aislada, ocupando solo un punto en el espacio del lado del E.: las nubes son mas densas que en Europa y se aprocsiman mas á la tierra. El cielo no se ve encapuzado mas que unos breves intervalos, aun durante el hiemal, y solo por espacio de algunas horas de dia ó de noche, se ocultan los astros. La duracion de los dias difiere poco de la de las noches. Los dias mas largos en la parte mas meridional de las Antillas son de 12 horas 36 minutos; y en la parte mas septentrional, esto es, en el cabo Sello, son de 13 horas 8 minutos.

La combinacion del calor y de la humedad del clima de las Antillas es lo que constituye su insalubridad. De los mares en donde están situadas estas islas, se levanta una evaporacion considerable, y á esta se añaden los continuos vapores conducidos por los vientos del E., que lamen la superficie del Oceano.

Estos vapores se hallan fácilmente detenidos por los elevados montes arbolados de las islas; y condensándose en ellos, contribuyen á hacer estas regiones muy perniciosas y temibles, particularmente para los Europeos, cuya sangre no ha perdido bastante su violencia por medio de una larga y copiosa traspiracion. La influencia de la humedad junto con la accion constante del ardoroso sol, hace fermentar la sangre demasiado ardiente, hincha y obstruye los vasos y los hace víctimas de la enfermedad mas funesta de las Antillas, la fiebre amarilla. Esta humedad es muy perniciosa por la noche, y nadie se espone impunemente á dormir al aire libre, ni á trabajar antes ó despues de levantarse ó ponerse el Sol. La humedad unida al calor afloja, ablanda y altera las fibras tanto en los hombres como en los animales, los hace perezosos, inertes y flemáticos, reduciéndolos con prontitud á un estado completo de atonia. Al cabo de corto tiempo todo cae en un general abandono, tanto en lo físico como en lo moral. La humedad no solo descompone y corrompe todos los manjares con una rapidez asombrosa, sino que tambien produce millares de insectos de toda especie que son otra plaga para los Europeos. Su accion es de tal manera corrosiva, que en poco tiempo roe como el moho todos los metales susceptibles de oxidacion. El roble, que es la madera de mas consistencia de Europa, no le opone mas que una débil resistencia: las cureñas de roble, nuevas, ferradas y bien condicionadas caen reducidas á polvo, á los dos años de hallarse espuestas al aire libre en las baterías. Mas la naturaleza que siempre repara lo que ella misma destruye, produce en las Antillas una variedad considerable de maderas mas consistentes, fuertes y compactas que las de Europa, y propias para resistir durante mucho tiempo la accion desorganizadora de la humedad combinada con el calor.

En casi todas estas islas, las rocas tanto

Digitized by Google

de naturaleza caliza como volcánica se cortan con facilidad. Las casas están construidas de madera ó cantos rodados de rocas calizas ó lavas: las paredes laterales de las aberturas, su coronamento, las pilastras y entablamentos se construyen ordinariamente de ladrillo ó lava; todas las casas están cubiertas de tablas toscamente labradas. El piso de las calles, las paredes y tabiques, y todo lo que ecsige el empleo de la piedra es de lava. Para los usos particulares se emplean lavas basálticas y á veces piedra pomez en grandes masas. Hacen cal de una piedra marina blanca, especie de coral que abunda mucho á lo largo de las costas. En todas las islas se encuentra una tierra propia para hacer ladrillos, tejas y las vasijas necesarias para los ingenios. Cuba y Santo Domingo parecen ser las únicas islas que poseen minas de oro. En la última se encuentran tambien de plata, hierro, azufre y ulla, y canteras preciosas de marmol y piedra sillar.

La naturaleza se halla constantemente en estado de actividad debajo del clima húmedo y ardiente de las Antillas; la vegetacion no para jamas y nuevas hojas reemplazan á las que caen marchitas. Su suelo es diez y ocho veces mas productivo que el de Europa; pero parece que su clima desecha todas las plantas que recibe de aquella parte del mundo. Las que crecen en él en fuerza del cuidado y esmero, degeneran con prontitud asi como los animales de Europa, al paso que todo lo que procede de Africa y de la India adquiere un desarrollo perfecto.

La mayor parte de las producciones mas ricas le llegan de estos dos paises, y con poco cuidado prosperan. La eleccion de los terrenos, los abonos y riegos; la poda y el enjerto son casi desconocidos en este pais; la naturaleza y el clima son los que toman á su cargo la vegetacion. Su actividad precoz daria tal vez lugar á suponer que los vegetales no se hallan bastante digeridos por la naturaleza, como lo ha dicho Raynal. Sin embargo es evidente el error de esta suposicion, si consideramos que esta próvida madre nunca deja nada que desear, y asi es que ha dado una constitucion mas robusta y mas fuerte corteza a las plantas y frutas de los trópicos para librarlas del destructor influjo del clima. Los Europeos introdujeron en sus colonias el cultivo de la caña de azucar, del árbol del cafe y del añil. Se cree sin embargo que una especie de la primera era indígena de estas islas. Tambien cultivan el árbol del cacao y el del algodon, que se hallaron en America asi como el tabaco. Los productos de estos vegetales forman la base del comercio de las Antillas con Europa. Tambien se cultiva en ellas el gengibre, importado de la India. La yuca, las patatas, las batatas, las bananas y el maiz sirven para el alimento del hombre, asi como el árbol-pan que se hallan aclimatados en estas islas desde fines del siglo xviii; el zapote, el coco, el anacardo (*cassuvium*), el tamarindo, la calabaza, el zapote erizado, el naranjo, el mamei, el albericoque, el palto, el guayabo, el papayo, el bejuco, el ananas y otros crecen naturalmente en este pais, y los mas de ellos producen frutas sabrosas y saludables. Los habitantes comen tambien el renuevo del palmito, que por su forma llaman cogollo, y los glotones comen con placer un gusano blanco que vive en el leño de este árbol. Desde fines del siglo xviii se importó en las Antillas el árbol del clavo de especia, el de la nuez moscada, el de la canela y el de la pimienta. El mubin solo sirve para cebar los cerdos.

Las hortalizas, tales como la berza de Europa, los esparragos, la lechuga, la endibia, los guisantes, las judias, las calabazas, el melon y el pepino crecen en abundancia. El melon llega á un gran tamaño y tiene un sabor esquisito; la pimienta de la India ó del Brasil tan necesaria en estos climas para fortalecer el estómago, es muy comun; la alcachofa crece en los collados en terreno al abrigo del calor escesivo; en algunas de estas islas se encuentra la fresa, mas no la cultivan en las huertas. La yerba de Guinea se cultiva para los caballos que comen verde todo el año. Entre las plantas medicinales que producen estas islas en abundancia, son de notar la pulpa de la cañafistula, el cubeiba, del cual se estrae el bálsamo llamado del Perú, la higuera infernal, el bejuguillo ó ipecacuana blanca y gris y otras. Las flores no son tan comunes en las Antillas como en Europa, porque los naturales no quieren tomarse el trabajo de cultivarlas. La rosa, el jazmin de toda especie, el alheli, la tuberosa ó vara de Jesé crecen espontáneamente y sin cultivo. Los rosales llevados de Europa dan flores todo el año, si se tiene la precaucion de batirlos con una varilla cuatro ó cinco veces al año. Las costas de las islas, y particularmente las de Sotavento y todos los lugares pantanosos están casi por todas partes cubiertos de mangles: estos árboles dejan caer sus ramas hasta el suelo, en donde se arraigan, echan nuevos tallos y en poco tiempo forman una selva impenetrable. Una multitud de vegetales traban sus tallos en los pantanos con las enredaderas y aumentan los vapores mefiticos de estos lugares cenagosos, interceptando el aire necesario á la vida de los animales. De todos los árboles venenosos, el mas peligroso es el manzanillo que crece comunmente á orillas del mar. Tambien se encuentran el guayaco ó palo santo, el sándalo, el campeche, la caoba, el mirto pimiento, la acacia, el árbol queso, el del jabon, el de hierro, el achiote y otros muchos árboles notables. Los bosques están poblados de helechos arborescentes, de sensitivas y de una multitud de plantas curiosas por la singularidad de su follage y la hermosura de su flor: el mambú crece facilmente y es muy útil.

El mar abunda en zoófitos. El coral negro, y mas aun el blanco son muy comunes, y se pescan cerca de la costa para ha-

Digitized by Google

cer cal. El archipiélago de las Antillas está muy poblado de pescado; se encuentran casi las mismas especies que en Europa, y otras muchas propias de estos parages. La ballena frecuenta ordinariamente las costas de estas islas desde el mes de marzo hasta últimos de mayo; y es mas pequeña que la de los mares del norte. El soplador y la marsopa se encuentran á bandadas. El lamentin era en otro tiempo muy comun, mas en el dia solo se encuentra en las costas de las grandes islas y en la embocadura de los grandes rios: el tiburon es muy comun: la beama ó espadon muy parecido al sollo de Europa, es pez muy atrevido y peligroso. Su carne asi como la de otros muchos pescados es un veneno, cuando han comido la fruta del manzanillo. El dorado, el pez volador, el bonito, la caranga, la luna, el capitan, el pez encarnado, la vieja, la raya, la orfia, el balá y otros abundan en sus aguas; tambien frecuentan este mar la tortuga, el carei y la cahuana; la concha del carei está en mucho aprecio y sirve para las artes. Entre los crustáceos, son de notar el cangrejo, el cabrajo, y entre los mariscos, la almeja, el caracol, las ostras mucho mas pequeñas que las de Europa, pero mas delicadas, que se encuentran pegadas á las ramas de los mangles; el lambis, la bocina de mar y otros. Los rios están poblados á poca diferencia de los mismos peces que los nuestros. Solo en los rios de Santo Domingo se encuentran caimanes.

La volatería es generalmente mejor en las Antillas que en Europa. Los palmípedos no se han propagado tanto como los de la India. El ganso se ha conservado mejor en estas islas que el de pato, pues este se cria muy flaco; sin embargo el que se ha introducido de la India se hace muy gordo. Los mas de los gallos y gallinas no tienen rabadilla, y esta degradacion se atribuye al clima. El hoco se hace cada dia mas raro; mas el pavo multiplica mucho, asi como la pintada ó gallineza. El palomo es mas grande y gordo que en Europa; tambien se ven en estas islas tórtolas y ortelanos. En la estacion lluviosa se encuentran bandadas de palomas zoritas y chorlitos reales; tambien se ven varias especies de zorzales y mirlos. Los papagayos de varias especies adornan las selvas con su vistoso plumage. Se encuentran tambien en estas islas, garzas de diferente plumage, alondras, colibris y tominejos, buhos, flamencos, chorlitos encarnados, rabihorcados, pelícanos, garzas reales, paviotas y pájaros bobos. En un clima tan cálido no faltan reptiles; en estas islas se conocen varias especies de culebras, aunque no hay ninguna venenosa. En algunas de las pequeñas Antillas se encuentran viboras, cuya herida es mortal. Las abejas son la mitad mas pequeñas en las Antillas que las de Europa; no tienen aguijon y producen una miel mas aromática que las nuestras. Las avispas son dos veces mas largas que las abejas, y tienen un aguijon muy penetrante. Las varias especies de moscas y mosquitos incomodan por su multitud. De noche se ven una infinidad de luciérnagas, cuyo brillo en la oscuridad deslumbra casi la vista. Los cinifes y los músticos abundan en e tremo é incomodan mucho. El kakerlak, especie de insecto orthóptero, hediondo como la chinche, vuela por todas partes, se introduce en los cofres y armarios, y roe los papeles, los cuadros, los libros y la ropa. No son menos destructoras las hormigas, que causan estragos en las casas y en los plantios. La carcoma devora la madera, la reduce á polvo, y en poco tiempo arruina el edificio. Las langostas, varias especies de orugas, cientopies, escorpiones, enormes arañas, y en fin los aradores que penetran en la piel, son otras tantas plagas para estas islas. Asi como el clima de las Antillas parece que desecha todas las plantas de Europa, hace á poca diferencia lo mismo con los animales mayores de dicha procedencia. Los cuadrupedos que deben naturalizarse en ellas por necesidad sufren alteraciones notables, y al cabo de poco tiempo pierden su fuerza y hasta su talla. Las Antillas en la época de su descubrimiento, no tenian mas que un reducido número de cuadrúpedos, y aun la mayor parte pequeños; tales como el didelfo, el aguti y el raton almizclado. El conejo traido de Europa se reproduce fácilmente. El cerdo es mejor en las Antillas que en Europa.

Los isleños que los Españoles encontraron en la época del descubrimiento por Colon en el año 1492, en Santo Domingo, Cuba, las Grandes Antillas y las Lucayas, eran de carácter blando, tímido é indolente: no eran capaces de soportar ningun genero de trabajo, y perecieron casi todos víctimas de la fatiga de las faenas á que los dedicaron, á pesar de las repetidas órdenes de la reina Doña Isabel para que los tratasen con blandura. Las Pequeñas Antillas, al contrario, eran habitadas por los Caribes, raza de hombres valientes y esforzados que hacian frecuentes incursiones en el territorio de sus pacíficos vecinos, y devoraban los prisioneros. Este pueblo aguerrido se defendió valerosamente contra los Europeos; y como por otra parte los primeros conquistadores no iban sino en busca del oro, de que carecen las Pequeñas Antillas, los dejaron tranquilos, mientras no pensaron en establecerse en ellas para el cultivo. Los Franceses, Ingleses y Holandeses establecieron algunas colonias en el siglo XVII en las islas de Barlovento, y los Caribes fueron gradualmente desapareciendo. Hácia fines del siglo XVIII, se veian aun en San Vicente algunas familias que llevaban este nombre, aunque en realidad descendian de una mezcla de Caribes y negros. En el dia este archipiélago está poblado de Europeos, criollos, gente libre de color y negros esclavos.

Todo individuo nacido en las Antillas, de cualquier color que sea, se llama criollo, y el blanco de raza pura goza en ellas de una supremacía que las leyes y las preocupacio-

Digitized by Google

nes han procurado siempre mantener ; y el color blanco es el distintivo de una especie de nobleza. El Europeo conserva en estas islas una preeminencia muy marcada , y es buscado en los enlaces de familia. El aire húmedo y salobre , y la falta habitual de electricidad dan á los criollos aquella tez de convalecencia aun mas señalada que la de los pueblos meridionales de Europa. Por lo demás son ágiles y bien constituidos , porque siendo criados sin trabas , y en una entera libertad en sus trages , todas sus facultades físicas se desarrollan completamente. En general están todos dotados de penetracion , de una imaginacion ardiente , un espíritu vivo , una concepcion rapida é impetuosa y seguramente podrian adquirir la mayor capacidad , si desde la infancia se sujetasen á una educacion esmerada y severa. Una constitucion sensible y ardiente que los impele á los estremos tanto en el juego como en todas las demas pasiones , los hace cosquillosos é inconstantes en sus gustos y caprichos , y los arrastra impetuosamente á los placeres. Por otra parte el colono tiene buen corazon , jamas desmiente su inclinacion á la hospitalidad , y recibe á los estrangeros con una gracia admirable.

Las criollas compensan la falta del brillante colorido de las europeas con una fisonomía seductora y delicada y con un cútis muy blanco , con una talla suelta y ligera , y con cierta indolencia y un dejo atractivo y hechicero. Si bien su semblante no puede llamarse perfectamente hermoso, tiene una espresion de dulzura que encanta y penetra el alma , y su acento sin afectacion ni pesadez , respira la inocencia y el candor. Su trato tímido y aun frio con los estrangeros , es activo con los inferiores , muy familiar con los iguales , y gracioso con sus íntimos conocidos. Aunque naturalmente presumidas de hermosas , están muy prendadas del hombre que han elegido , son estremadamente celosas , y raras veces le son infieles; mas apenas se halla ausente el amante , ó este las abandona , cuando trasladan los mismos sentimientos á otro objeto. Sin embargo son tiernas esposas y escelentes madres.

El clima ecsige imperiosamente mucha limpieza ; y no hay en el mundo ningun pais en donde se observe con mayor escrupulosidad en todas las clases. Causa asombro la cantidad de ropa blanca que se consume en estas islas.

Se da el nombre de gente de color ó de sangre mezclada á los individuos que no son ni blancos ni negros puros , sino hijos de una y otra raza. A veces se designa con las palabras de *poblacion de color* á la masa colectiva de los negros y sangres mezcladas. La raza negra , á lo menos la que trasportan á las colonias , ó que ha nacido en ellas, es muy inferior á la raza blanca en cuanto á las facultades intelectuales. El negro siempre paciente y medroso , algunas veces bueno , dócil y sóbrio , es naturalmente grosero, perezoso , y muchas veces terco y díscolo. La vida laboriosa de los negros se ha calculado á unos quince años ; y segun los mismos cálculos , su poblacion en tiempo ordinario , disminuye anualmente de un décimoquinto.

ANTILLAS , (MAR DE LAS) ó *mar de los Caribes*. Asi se llama la parte del mar contenida entre las pequeñas Antillas al E. las grandes Antillas al N. , la península de Yucatan , las costas de Honduras , de Mosquitos, de Veragua , y el istmo de Darien al O. , y la América meridional al S. Su mayor anchura de N. á S., entre Cuba y la costa del istmo de Dirien , que la separa del Grande Océano, es de 201 leg. Su mayor estension de E. á O. , desde las islas de Barlovento hasta Yucatan , es de 424 leg.

Comunica al N. con el golfo de Méjico por un estrecho que forma al E. el cabo San Antonio , que es la punta mas occidental de la isla de Cuba , y al O. el cabo Catoche , que es la mas oriental de la península de Yucatan ; este estrecho no tiene mas que 36 leg. de ancho. La comunicacion del mar de las Antillas con el Océano Atlántico se verifica por medio de 16 estrechos principales entre las islas , desde la Trinidad hasta el grupo de las Vírgenes. El conjunto de largo de estos estrechos es de unas 152 leg.

La masa de agua de este mar, cuya superficie tiene nada menos que 58.000 leg. cuadradas , procede no solo de la parte del Océano comprendida entre los 10 y 20° lat. N., sino tambien de la que , despues de haber atravesado la grande concha entre el Africa y la América meridional , se dirige á lo largo de las costas del Brasil y de la Guayana. Esta inmensa corriente, despues de haber penetrado por las aberturas que encuentra , sigue su curso hácia el O. , y corre con mas ó ménos rapidez hácia el golfo de Méjico.

Comparando la grande estension del mar de las Antillas con la de las aberturas por las cuales recibe sus aguas , vemos que la de estas adquiere , entre Cuba y el istmo de Darien , una anchura triple de la de todos los canales afluentes ; y que del E. al O., entre la Martinica y Yucatan su largo es mas del séstuplo de la anchura de estos mismos canales. El paso por el cual entra en el golfo de Méjico el mar de las Antillas no tiene sino 36 leg. de ancho , y forma una salida la mitad mas reducida que la estension de los estrechos por los cuales penetra el agua; y esta anchura es cinco veces menor que la de la corriente en su mayor estension. Por consiguiente se puede calcular que entra en este mar el doble de agua de la que sale por el canal abierto entre Cuba y Yucatan , y lo largo de la corriente de este mar mediterráneo es cinco veces mayor que su salida en el golfo de Méjico.

En el espacio de mar comprendido entre las grandes Antillas y la costa de la América meridional , reina con regularidad el viento

Digitized by Google

general del N. E.; mas al acercarse á las costas se observan las particularidades siguientes.

En las grandes Antillas, como en Puerto-Rico, Sto. Domingo, la Jamaica y Cuba, la brisa ó viento de mar reina siempre con una regularidad constante de dia, y el terral de noche. Los terrales son los mas frescos que se conocen; son muy favorables á las embarcaciones que llevan rumbo E., y para tomar el barlovento, lo que seria imposible sin su ausilio. En las pequeñas Antillas, como en la Dominica, la Martinica, Santa Lucia etc. no se conoce el viento terral.

En las costas de Cumaná y de Caracas, hasta el cabo de la Vela, la brisa sigue su órden regular; mas desde dicho cabo hasta la punta de San Blas, la direccion del viento general varia, por soplar del N. E. ó N. N. E. En los meses de marzo, abril, mayo y junio gira al E. N. E., y sopla con tanta violencia, que las embarcaciones se ven precisadas á mantenerse á la capa. Estas fuertes brisas, muy conocidas por los navegantes de estas costas, se estienden desde el centro del canal hasta 2 ó 3 leguas de la costa, en donde pierden gran parte de su violencia, particularmente durante la noche. En esta misma costa, y hasta el golfo de Nicaragua, reinan los vientos O., que los pilotos del pais llaman vendavales, los cuales son constantes desde julio hasta diciembre y enero, mas estos vientos no pasan del paralelo de los 13° lat. N., y no soplan sin alternar con los de la brisa.

En las costas de los Mosquitos y de los paises que forman el golfo de Honduras, prevalecen durante los meses de febrero, marzo, abril y mayo unas brisas ó vientos generales, interrumpidos durante los dos primeros meses por algunos vientos del N. En los meses de junio, julio y agosto, reinan los vientos del S. E. y S. O. con bonanzas y calmas. En setiembre, octubre, noviembre, diciembre y enero prevalecen los vientos del S. O. y N. O. con frecuentes chubascos del O. S. O. al O. N. O. y al N.

El movimiento comunicado á las aguas por la constante direccion de un mismo viento parece ser la causa que esplica mejor el orígen de las corrientes que se hallan en los mares y en los costas orientales de América y de sus islas; las cuales forman un fenómeno que no se observa en ninguna otra parte del globo, y que en la costa N. E. de los Estados-Unidos se distingue con el nombre de *gulf stream* (corriente del golfo.)

Y en efecto, los vientos E. que reinan todo el año en los trópicos y en el Océano, impelen las aguas hácia el O., hasta que chocando con la parte meridional del continente americano, mudan de curso, toman la direccion N. O. y siguen su camino á lo largo de las costas de la Guayana, aumentando en fuerza y rapidez por el violento impulso que les comunica la masa de las aguas de los muchos y caudalosos rios que desaguan en esta costa. Esta aguas entrando en parte, por el golfo de Paria, y corriendo lo restante al E. de la isla de la Trinidad, van todas á parar en el mar de las Antillas, por medio de los pasos mas meridionales hasta la Martinica. Dirigiéndose en seguida prócsimamente al O. N. O., entran en el canal entre el cabo Catoche y el de San Antonio.

La direccion y la fuerza de esta corriente general, sufren varias alteraciones por la diferente configuracion, y la naturaleza de los parages del mar por donde pasa. En el mar de las Antillas se encuentran algunos sin corriente, otros en donde empieza ya á ser perceptible, y otros en fin en donde es muy rápida.

En los canales ó pasos meridionales de las Antillas, la corriente lleva tal velocidad, que nunca emplea mas de una milla por hora; pero sufre tantas variaciones que es imposible decir cual sea su verdadera direccion, ni establecer una regla general en cuanto á su rapidez. En la costa meridional de Santo Domingo, en las de Jamaica y en las meridionales de Cuba hasta el cabo de Cruz, no se encuentra ninguna corriente perceptible general, y la que pueda haber será propia de algunos parages de la costa, y dependerá de circunstancias variables. Desde el cabo de Cruz hay una corriente constante hácia el O., con alguna inclinacion al S. y al N.; su rapidez es de 20 millas por 24 horas.

En la costa de la América meridional, desde la isla de la Trinidad hasta el cabo de la Vela, al N. O. de Maracaibo, la corriente se acerca á las islas inmediatas, inclinándose un poco al S., segun los pasos que forman, y corriendo con la rapidez de una milla y media á poca diferencia. Entre estas islas y la costa, y particularmente en las inmediaciones de esta, se observa que algunas veces las corrientes se dirijen al O., y otras veces al E. Desde el cabo de la Vela, la parte principal de la corriente sigue al O. N. O., y á medida que va dilatándose, va perdiendo su rapidez. Lo restante de esta corriente corre con la rapidez de una milla á corta diferencia, siguiendo la costa y á poca distancia de la misma hasta Cartagena. Desde este punto, y en el espacio de mar comprendido entre los 14° lat. y la costa, se observa que cuando reinan las brisas, la corriente se dirije al O.; y cuando los vendavales, al E.

En la costa de los Mosquitos y en el golfo de Honduras, se observan en la corriente algunas alteraciones que no están sujetas á regla fija, y solo á gran distancia de la costa, las aguas se dirigen hácia el N. O., que es el curso que siguen segun la corriente general.

En la travesía de la costa de la América meridional á las Antillas, se observó que desde la Guayra hasta la parte oriental de Sto. Domingo, en el mes de diciembre, se encontró una diferencia de 106 millas al O., en el espacio de siete dias que duró el viaje.

Digitized by Google

Los vientos del E. que dominan en el Atlántico equinoccial, como ya se ha dicho, aceleran la corriente del mar de los Caribes en tanto que el sol se mantiene distante de él; y parece que en esta época del año, la mayor ó menor rapidez de esta corriente puede compensar la angostura á que está sugeta en el estrecho de las Antillas y en el de Yucatan. Se ha observado que entre la Martinica y Santa Lucía, adquiere una doble rapidez de aquella con que corre á 80 leg. al E. del archipielago de las Antillas, y que á alguna distancia del cabo Corrientes, en la parte occidental de la isla de Cuba, entre esta y el Yucatan, su velocidad es casi cuádrupla.

En esta época la temperatura de las aguas de la corriente es mas baja que la de la atmósfera, cuyo término medio es de 20°. Durante todo este tiempo solo caen de 6 á 7 pulg. de lluvia; no se oye el trueno, el cielo está despejado, los vientos soplan con regularidad, y el navegante no tiene que temer las tormentas.

Este estado de cosas sufre un movimiento gradual, á medida que el sol se aparta del ecuador hácia el trópico de cáncer; sin embargo su presencia en el zenit de las Antillas, desde el 20 de abril hasta el 1.° de junio, no produce ningun efecto notable. Cuando despues de haber alcanzado el trópico vuelve á pasar sobre las Antillas, con direccion al ecuador, la duracion prolongada de su accion sobre el mar de los Caribes, produce una acumulacion estraordinaria de calor en la concha de este mar.

Durante este período, que desde principios de julio sigue hasta últimos de setiembre, la temperatura del aire al nivel del mar se eleva á 23° á la sombra, y á 28°, al sol. La evaporacion diaria es muy considerable. La cantidad media de lluvia á lo largo de las costas, es de 10 1/2 pulgadas cada mes. Los vientos son constantemente chubascosos y variables; y durante la tercera parte ó la mitad de esta estacion se oye el estruendo del trueno.

Sin embargo, como la temperatura de las aguas de la parte austral de la zona tórrida sufre disminucion durante la ausencia del sol, penetrando aquellas en el mar de las Antillas, y mezclándose con las de este, disminuyen notablemente el calor; la diferencia entre ellas es de mas de 2°. Cuando á principios de julio, se levanta el sol sobre el estrecho abierto entre Yucatan y la isla de Cuba, el enrarecimiento que produce en él, origina los vientos del N. O. que impelen las aguas en el canal, y se oponen á que corran hácia el golfo de Méjico; y repelidas estas aguas contra las Antillas, se estrellan embravecidas en las costas y causan las irrupciones de la marea. Hallándose destruido todo equilibrio entre las aguas fluentes y afluentes, el nivel del mar se eleva á varios pies, las olas se empinan y embravecen en los estrechos que separan las islas, en donde se encuentran en direcciones opuestas la corriente del Océano Atlántico y la del mar de las Antillas en su movimiento retógrado. No hallándose alimentado este mar por las aguas de una temperatura inferior á la suya, y creciendo esta con la presencia prolongada del sol en el zénit, resulta que su calor escede en unos 3° á la temperatura atmósferica, y en 5° á la de la aguas de la corriente, cuando reinan los vientos del E.

La inmensa cantidad de calórico que el aire recibe de las aguas por su contacto con su superficie, produce un enrarecimiento prodigioso que atrae á los vientos furiosos: con su evaporacion levanta un océano de vapores que vuelven á caer despues en copiosas lluvias y originan los huracanes, que estallan luego despues de haber reinado los vientos del N. O.: las corrientes impetuosas que afluyen despues, proceden principalmente del N. y del N. E. Algunas reacciones momentáneas causan aquellas impetuosas corrientes del S. y del S. O., que cesan luego. Este movimiento estiende hácia el N. los desastres de los huracanes; se propaga principalmente en la direccion del S. O. al N. E., sintiéndose á veces en un espacio de 400 leg. del N. al S., y desde los 56° hasta los 82° long. O. hasta las montañas de la Carolina; lo que le da una superficie de 160.000 leg. cuadradas. Este fenómeno solo ocurre en las capas inferiores de la atmósfera. Las islas de la Trinidad y de Tabago, la costa de Caracas, sobre la cual se levantan las montañas de Venezuela y de Santa Marta, las costas del istmo y del golfo de Darien y el golfo de Honduras no sufren los rigores de estos vientos tempestuosos.

ANTILLON, lug. S. de Esp., prov. de Aragon, part., obisp. y á 4 leg. de Huesca, y á 15 de Zaragoza. A. O. Pobl. 445 hab. Sit. al N. de la villa Pertusa. Prod.: granos, escandia, vino, aceite, lana, ganado lanar y cabrío. A distancia de una hora pasa el rio Alcanadre.

ANTI-MILO, islote desierto del archipiélago griego en la Turquía eur.; hace parte del gobierno del Capitan bajá y del sandjiacato de Naxia, situado á 1 3/4 leg. N. E. de Milo, de la que parece haber sido separada por las erupciones de un volcan. El punto mas elevado de esta isla, está sit. por los 36° 47′ 42″ lat. N., y por los 27° 56′ 29″ long. E.

ANTIMIO DE ABAJO, lug. R. de Esp., prov. y part. de Leon, herm. de Valdoncina. A. P. Pobl. 57 hab. Sit. á 2 leg. de la capital. Prod.: granos, legumbres, pastos y ganados.

ANTIMIO DE ARRIBA, lug. R. de Esp., prov. y part. de Leon, herm. de Valdoncina. A. P. 117 hab. Sit. á 2 leg. de la capital. Prod.: iguales á las del artículo anterior.

ANTIMO, (S.) lug. del reino de Nápoles, prov. y á 1 3/4 leg. N. de Nápoles, distrito de Casoria, cab. de territ.

ANTIMUCUY, lago del Brasil, prov. de

Digitized by Google

Bahía, distr. dos Ilheos. Su forma es circular; tiene mas de 1/2 leg. de diámetro, y dista cerca de una del rio Belmonte, en el cual se introduce por dos embocaduras. Es profundo y abunda en pescado.

ANTIN, lug. de Fr., dep. de los Altos Pirineos, (Gascuña) distr. y á 3 1/2 leg. E. N. E. de Tarbes, territ. y á 1 1/4 leg. E. S. E. de Trie. Tiene canteras de mármol. Pobl. 508 hab.

ANTIOCHE, (Pertuy d') estrecho sobre la costa occidental de Francia, entre la Rochelle y Rochefort; separa la isla de Oléron de la de Ré. En este estrecho fué en donde *el Belerefonte* navío inglés, aguardó á que Bonaparte se trasladase á su bordo para pasar á Inglaterra el 15 de julio de 1815.

ANTIOCHETTA, *Antiochia ad Cragum*, C. arruinada de la Turquía asiát., bajalato de Itchil, sanjiacato y á 16 leg. O. de Selefkeh, y 29 S de Conieh. Lat. N. 35° 25'; long. E. 36° 19'.

ANTIOCO, (S.) isla del Mediterráneo, adyacente á la Cerdeña, division del cabo Cagliari. Esta isla, descrita por algunos geógrafos como una península, no es mas que una isla sit. al S. O. de Cerdeña, á la que se une por un puente de ladrillo sumamente antiguo. Tiene 7 1/4 leg. de circuito. Fué muy poblada en tiempo de los romanos que la llamaban *Enosis*. Despues de la guerra de los Pisanos y Genoveses, fue abandonada, y así permaneció por mucho tiempo sin ser frecuentada, sino con el objeto de ir á la caza de caballos silvestres, cuya raza ha quedado totalmente destruida. Posteriormente se ha vuelto á poblar, y contiene en el dia 2000 hab. Hay en esta isla una salina, y la almadraba de Calassapone tambien corresponde á la misma. Se han descubierto en ella gran cantidad de cornerinas, medallas, estatuas y vasos; así como columnas de mármol y otros monumentos antiguos. Su suelo es muy fértil. La costa oriental forma con la occidental de Cerdeña, el golfo de Palmas.

ANTIOQUIA, prov. del nuevo reino de Granada: linda al N. con la prov. de Cartagena; al S. con la de Popayan; al E. con la jurisd. de Santa Fé, y al O. con el gobierno de Choco. Su clima es benigno. Es fértil y por lo general montuosa y muy bien regada. Tiene minas de oro. Santa Fé de Antioquia es la capital. El mariscal Jorge Robledo la descubrió y conquistó en 1541.

ANTIOQUÍA, (SANTA FÉ DE) (v. SANTA FÉ DE ANTIOQUIA).

ANTIPARO ó ANTÍPAROS, *Oliaros*, isla del archip. griego, que forma parte del gob. del Capitan bajá, y del sanjiacato de Naxia: está sit. entre Paros y Siphanto, por los 36° 59' 39'' lat. N.; y por los 28° 45' 23'' long. E. Tiene 5 leg. de circuito, y encierra un pequeño lugar. Produce vino y algodon: es larga y angosta, y notable por su gruta sit. cerca de 1/4 leg. del mar. En el siglo XVII visitó esta gruta Magin, viagero italiano, y despues lo verificó tambien el célebre naturalista Tournefort. Segun la relacion de este último, se entra en ella por un camino abierto en una roca; la bajada que conduce á la misma tiene 300 brazas de profundidad, y es obscura, estrecha y escarpada. Tiene 210 pies de alto, y 420 de ancho. Sus costados están guarnecidos de las mas hermosas estalácticas, las cuales con el reflejo de las infinitas antorchas que se introducen para reconocerla, ofrecen el espectáculo mas curioso que puede verse.

ANTI-PAXO, una de las islas Jónicas, en la costa occidental de la Turquía eur. Está sit. al S. de la isla Paxo, por los 39° 8' 20'' lat. N., y por los 23° 56' 51'' long. E. Se halla inhabitada: los isleños vecinos cultivan en ella el olivo, la vid y algunos árboles frutales.

ANTIPOVKA, lug. de la Rusia eur., gob. de Saratof, distr. y á 5 3/4 leg. S. S. O. de Kamichine á or. del Volga. Es habitada por una colonia de Cosacos del Don. En sus inmediaciones se ha descubierto una cantera de piedra caliza, que se emplea en las construcciones de Astrakhan.

ANTISANA, cima volcánica de los Andes en Nueva Granada, sit. á 10 1/4 leg. S. E. de Quito. Su cráter, que se halla á 22.295 pies de elevacion sobre el nivel del mar, está cubierto de nieves perpetuas.

ANTIST, lug. ecl. de Esp., prov. de Cataluña, obisp. de Urgel, corregim. y á 6 leg. de Talarn, y 35 1/2 de Barcelona, que es su puerto habilitado mas próximo: A. O. Pobl. 109 hab. Sit. en terreno montuoso. Produce trigo y pastos.

ANTI-TAURO, larga cordillera de la Turquía asiát., una de las mayores ramificaciones del Tauro, al cual se une en la Caramania, cerca del nacimiento del Kizil-Ermak. Primero se dirige al N., luego al E., y despues de haber atravesado bajo diferentes denominaciones, los bajalatos de Sivas y de Erze-Rum, se divide en muchas ramas que van á unirse al Cáucaso. Los antiguos dieron á estas montañas la denominacion de Anti-Taurus, á causa de su direccion paralela á la de la parte oriental del Tauro. Los Turcos conocen en el dia bajo diferentes nombres esta inmensa cordillera. Llámanla Eutch-Kapólu, en el gobierno de Conieh; Tchicheghi-Dagh, en el de Sivas; y Aghi-Dagh, en el de Erze-Rum.

ANTIUM, (*Anzio*), C. de Italia sit. sobre una roca al S. de Roma. Se ha atribuido su fundacion á Ascanio, hijo de Eneas. Aunque sit. en la costa, carecia de puerto, y las embarcaciones fondeaban al E. en la bahía llamada Coena. Su marina reunida á la de los Tyrrhenos, habitantes de la costa de Etruria, fue temible por sus piraterías. Los romanos tomaron la ciudad el año 284 de Roma, y enviaron á ella una colonia dos años despues. Entre los bellos edificios que poseia, era digno de atencion el templo de Esculapio, en donde estaba depositada la serpiente traida de Epidauro por embajadores romanos

Digitized by Google

el año 462; y el de la Fortuna, que tenia oráculo. Los romanos opulentos tenian en sus cercanias casas de campo por la amenidad del pais. Fué patria de Neron y de Caligula. Todavia se conservan algunas ruinas, vestigios de su antiguo esplendor, de las cuales se han estraido varios monumentos, entre otros el famoso Apolo del Belvedere.

ANTIVARI, C. de la Turq. eur., bajalato y á 6 1/2 leg. O. de Scutari, sandjiacato y á 4 leg. N. O. de Dulcigno, y á una del mar. Lat. N. 42° 15′ 20″; long. E. 22° 46′ 11″. Esta defendida por un castillo situado sobre una roca muy escarpada. Es residencia de un arz. griego y depósito de las mercaduarias del valle de Drim. El riachuelo que la baña, forma en su embocadura un puerto, que se llama Antivari, asi como la punta que lo cierra al S. Esta ciudad hace algun comercio, y tiene 3.500 hab.

ANTOGAST, lug. del gran duc. de Baden, circ. de Kinzig., territ. de Oberkirch, sit. á 3 1/4 leg. E. de Offenburg, al pie del Knubis. Tiene aguas minerales que se esportan á los paises estrangeros.

ANTOIN, ald. de Esp. en Galicia, prov. de Lugo, jurisd. de Coto-nuevo; de la parr. de Valmonte (V.).

ANTOINE, (S.) V. de Fr., dep. del Isere, (Delfinado) distr., territ. y á 1 3/4 leg. O. N. O. de San Marcelino, y á 7 1/4 O. de Grenoble, sit. en pais montuoso. Comercia en pieles, y tiene 1.660 hab. Era célebre en otro tiempo por su abadía que era cabeza de orden.

ANTOINE DE TILLY, (S.) V. del Bajo-Canadá, en el rio San Lorenzo, á 4 leg. S. O. de Quebec.

ANTOING, V. de los Paises Bajos, prov. del Henao (*Hainaut*), distr. y á una leg. S. E. de Tournay, cab. de territ. á or. del Escalda (*Escaut*). Hay en su territ. una cantera de piedra sillar, hornos de cal, y tejares. Pobl. 1.860 hab. y nombra un miembro para los estados de la provincia del Henao.

ANTOIÑO, (SAN) jurisd. S. de Esp. en Galicia, prov. y obisp. de Tuy. Comprende 4 felig. que son: Santa Maria de Guizan, San Salvador de Louredo, San Miguel de Pereiras y San Martin de Tamiega, en cuyos respectivos articulos se hallan su sit., prod. é industria.

ANTOIÑO, coto red. S. de Esp. en Galicia, prov. y obisp. de Lugo, jurisd. de San Juan da Aboime de quien es anejo (V.).

ANTOJO, volcan de Chile en la cordillera de los Andes, cerca de las fuentes del Biobio. Lat. S. 37° 28′; long. O. 65° 25′.

ANTOLEPTY, V. de la Rusia eur., gob. de Vilna, distr. y á 15 1/2 leg. N. E. de Vilkomir.

ANTOLIN, (SAN) parr. de Esp., prov. de Asturias, conc. de Ivias, obisp. de Oviedo: 893 hab. Consta de los lugares de Valbalez, Mauertam, Tolgueras, Lanares, Pradias, Andeo, Valdeis, Sedoiro, Paneda, Busto, Peliceira, Astidojo, Tolgoso, Uria, Calabres, Marcellana, Villagene, Terreira, Bon, Quantas y Caldevilla, cuya sit. y prod. se hallarán en sus respectivos artículos.

ANTOLIN, (SAN) parr. de Esp., prov. de Asturias, conc. de Navias; 349 hab.: comprende los lugares de Talarero, Armental y Salcedo (v. sus art.).

ANTOLIN, (SAN) felig. ab. de Esp. en Galicia, prov. de Lugo, jurisd. de Samos. A. O. 32 hab. Sit. entre los rios Neira y Sarria; linda con térm. de Gallegos, Rulin y Seteventus, de iguales prod.

ANTOLIN, (SAN) L. de Esp., prov. de Asturias, conc. de Salas: 77 hab., parr. hijuela de San Justo de las Dorigas (V.).

ANTON, (SAN) arrabal R. de Esp., prov. de Murcia, part., obisp. y campo de Cartagena. A. P. 1.163 hab. Sit. y prod. (v. CARTAGENA).

ANTON, ald. S. de Esp. en Galicia, provincia de Lugo, jurisd. de Navia de Suarna, de la parr. de Barcia (V.).

ANTONANZAS, ald. de Esp., prov. de Soria, part. de Logroño, obisp. de Calahorra, sit. en terreno montuoso. Prod.: granos, y pastos.

ANTONGIL, grande bahía de la costa oriental de Madagascar entre los 15° 22′ y los 16° 10′ lat. S., y por los 54° 26′ long. E. El aire es poco sano, sus inmediaciones son fértiles. El aventurero Beniowski, que en el siglo pasado quiso fundar en ella una colonia, fue ases nado por los naturales.

ANTONI, lug. de Fr., (v. ANTONY).

ANTONIA, valle de Suiza, canton de los Grisones, en el Prettigau. Tiene 2 1/2 leg. de largo, y se estiende del N. al S. Lo baña el Thalfaza, que forma allí una cascada y desagua en el Landquart. Este valle rodeado de montañas desde cuyas cimas se disfruta de una admirable perspectiva, es uno de los mas pintorescos y mas fértiles del pais alto. Contiene muchos pueblos, y uno de ellos lleva su nombre, asi como tambien aguas minerales sulfúreas, y otras que tiñen de color rojo muy subido.

ANTONIE, (S.) C. de los Paises Bajos, prov. de Güeldre, distr. y á 4 3/4 leg. S. de Nimega, territ. de Grave, sit. al O. del Meuse. Pobl. 1.700 hab.

ANTONI INDER HEYDE, (S.) (*Antonio en el matorral*) peq. C. de los Estados Prusianos, prov. de Cleves-Berg, reg. de Cléves, circ. de Kemper, sit. á 4 leg. O. N. O. de Dusseldorf. Tiene fabricas de lienzos y cintas. Pobl. 1.985 hab.

ANTONIN, (SAINT) peq. C. de Fr., dep. del Tarn-et-Garonne, (Rovergue) distr. y á 6 1/4 leg. E. N. E. de Montauban; cab. de territ., sit. en la confluencia del Aveyron y Bonnette, en un espacioso valle. Las aguas del Bonnette, corrompidas por los desechos de las tenerias hacen desagradable la mansion en esta ciudad. Tiene fabricas de sargas, de gerguillas, y de otros tejidos de lana y molinos de papel. Se hace en ella un grande

Digitized by Google

comercio de cueros*, ciruelas pasas y nebrina. Pobl. 5.000 hab.

ANTONINA, C. del Brasil, prov. de San Pablo, sit. á 2 1/2 leg. O. de Paranagua y en la embocadura del Cachoeira y del Nhundiacuara, en el Océano. Esta ciudad edificada en 1800 tiene una iglesia. Comercia en yuca, cordage y madera de construccion.

ANTONINOV, lug. de Polonia, Woiewodad ó Palatinado de Sandomir, obwodad ó circ. de Opoczno. Hay en el un horno de fundicion, y 3 establecimientos para acrisolar los metales que producen 5.200 quintales de fundicion, y 3.715 de hierro en barras.

ANTONIO, pico que forma la punta N. E. de Kunachir, una de las Kuriles; esta sit. por los 44° 20′ lat. N., y por los 149° 43′ long. E.

ANTONIO, (S.) cabo de la costa del Brasil, prov. de Bahia. Lat. S. 13°, long. O. 34° 55′.

ANTONIO, (S.) isla del archip. del cabo Verde, separada de la de San Vicente por un canal de 2 1/2 leg. de ancho, á or. del cual se halla un gran fuerte, y escelente fondeadero, resguardado por dos altas montañas. En esta isla se encuentra ganado, sal, leña, y frutas; el agua es muy mala. Tiene 4.000 hab., la mayor parte negros. La punta N. E. está situada por los 17° 15′ lat. N., y por los 21° 9′ long. O.

ANTONIO, (S.) cabo en la estremidad occidental de la isla de Cuba. Al N. O. de este cabo están situados los islotes y rocas llamados los Colorados, que forman el canal de Guanica. Lat. N. 21° 54′ 0″; long. O. 81° 15′ 18″.

ANTONIO, (SALTO DE SAN) salto del Misisipi á los 44° 50′ lat. N. Le dió este nombre el P. Hennepin, misionero frances, que la descubrió en 1680. El rio, segun las observaciones de Pike, tiene 2 194 pies de ancho sobre la caida, é inmediatamente despues se estrecha por un canal que solo tiene 731. La altura perpendicular de esta caida es de cerca 19 pies. Debajo de dicha cascada se encuentra una bajada rapida de cerca 68 pies; de suerte que considerandola á alguna distancia, parece mucho mas alta, de lo que efectivamente es. En el centro de la caida se halla un islote de cerca 46 pies de largo, sobre 52 de ancho, en la que se elevan algunos árboles. Entre el islote y la orilla izquierda se ve una roca que tiene 7 pies de ancho sobre 46 de largo. El pais inmediato es muy vario y pintoresco, y ofrece un espectáculo imponente cuando crecen las aguas del Misisipi.

ANTONIO, (S.) cabo del virreinato del Rio de la Plata, gobierno de Buenos Aires. Forma la punta meridional de la entrada del Rio de la Plata. Lat. S. 36° 5′ 30″; long. O. 53° 3′.

ANTONIO, (S.) cabo de la costa de la Tierra de Fuego, en el estrecho de Magallanes, entre la bahía de Arenas, y la de Santa Catalina.

ANTONIO, (SANTO) r. del Brasil, prov. de Minas Geraes, el cual se forma de muchos brazos que nacen en el monte Lappa, y se une al rio Doce, despues de un curso de unas 48 leg. del O. al E.

ANTONIO, (SANTO) r. del Brasil, prov. de San Pablo. Nace en la sierra de San Martinho, recibe el Chopi, y desagua en el Iguasu, despues de un curso de unas 40 leg. del S. E. al N. O.

ANTONIO, (S.) C. del Brasil, prov. de Fernambuco, com. de Recife, sit. á 2 leg. N. O. del cabo San Agustin cerca del Parapamba. Fue fundada en 1812.

ANTONIO, (SANTO) r. del Brasil, prov. de Porto Seguro: nace cerca del lago Medo, corre del O. al E. y desagua en el mar á pocas leguas al S. de la embocadura del Rio Grande, despues de un curso de 28 leg.

ANTONIO, (S.) V. del gob. de Caracas, prov. de Varinas, sit. en la márgen izquierda del Apuro á 12 leg. S. S. E. de Guanara, y á 62 1/4 S. S. O. de Leon de Caracas.

ANTONIO, (S.) C. de Chile, prov. de Rancagua sit. á 28 leg. S. O. de Santiago. Fué fundada en 1755.

ANTONIO, (S.) puerto en la costa septentrional de Jamaica. Lat. N. 18° 17′; long. O. 72° 43′.

ANTONIO, (S.) r. de Méjico, intendencia de San Luis de Potosi, prov. de Tejas. Nace cerca del pueblo de Espada, en los límites occidentales de la provincia: es navegable para las canoas desde su mismo nacimiento y abunda en pesca. Cerca de la ciudad de San Antonio de Béjar, tiene unos 70 pies de ancho, y en algunos parages, hasta 14 de profundidad. Desagua en el golfo de Méjico, en la bahía de Espíritu Santo, despues de un curso de cerca 48 leguas del O. al E.

ANTONIO ABAD, (S.) isla de Esp. en el Oceano Cantábrico, prov. de Guipúzcoa, unida á la costa de Guetaria, por medio de un muelle, donde se forma puerto para lanchas, que en baja mar quedan en seco; tiene de largo como unas 600 varas, y 400 de ancho. Es alta, y en su cumbre tiene 2 hermitas. Hay en ella 2 baterías, una con 4, y otra con 8 cañones.

ANTONIO ABAD, (S.) caserío de Esp., prov. de Ibiza: pobl. 770 hab. (v. IBIZA) Dista 2 2/3 leg. de la cap.

ANTONIO ALVES, r. del Brasil, prov. de Rio Grande do Sul. Se une al Jacuhy, cerca de Portalegre, y recibe al Dudarilho á 2 1/2 leg. antes de su embocadura. Es navegable.

ANTONIO-CAVE, isla del Grande Océano, archip. de la Nueva Irlanda. Lat. S. 3° 6′; long. E. 156° 20′.

ANTONIO ó CORCONTE, (S.) venta de Esp., prov. de Palencia, part. de Remosa; 4 hab. Dista 3 leg. de esta (v. CORCONTE).

ANTONIO DA PATRULHA, (SANTO) V. del Brasil, prov. de Rio Grande do Sul, sit. en la orilla izquierda del Sino á 13 3/4 leg. N. E. de Portalegre.

Digitized by Google

ANTONIO DE BÉJAR, C. de Méjico, capital de la prov. de Téjas, en la intendencia de San Luis de Potosí, sit. por los 29° 35′ lat. N. , y por los 95° 18′ long. O. hácia los manantiales y á la derecha del rio del mismo nombre. En 1807 tenia 2.000 hab., viviendo la mayor parte en miserables cabañas de tierra cubiertas de césped.

ANTONIO DE LOS JUES, lug., intendencia y á 22 1/2 leg. E. de Méjico y á 12 N. de Oaxaca. Se encuentran en él restos de antiguas fortificaciones mejicanas.

ANTONIO DO CURVELLO, V. del Brasil, prov. de Minas Geraes, com. y á 24 leg. N. de Sabara, sit. cerca de un rio que desagua en el Velhas.

ANTONIO DO RECIFE, (SANTO) C. del Brasil (v. FERNAMBUCO).

ANTONISBERG, (S.) lug. de los Estados Prusianos, prov. de Cleves-Berg, regen. de Cléves, circ. de Kempen, sit. á 1 1/4 leg. N. N. O. de Creveld. Indust.: fábricas y blanqueos de lienzos.

ANTONI WALDE, lug. de Bohemia, circ. de Bunzlau, sit. en el bosque de este mismo nombre á 1/3 leg. N. E. de Aicha. Tiene una fábrica de vidrio.

ANTONOVKA, V. de la Rusia eur., gob. de Kief, distr. y á 1 3/4 leg. S. S. E. de Skvira, y á 10 1/2 O. S. O. de Belaiaserkof.

ANTONY, lug. de Fr., dep. del Sena (Isla de Francia), distr. y territ. de Sceaux, sit. á or. del Bievre, á 2 leg. S. de París. Tiene un blanqueo de cera, una fábrica de bujías, y canteras de piedra sillar en sus inmediaciones. Pobl. 1.200 hab.

ANTOÑANA, V. de Esp., prov. de Álava, obisp. de Calahorra, herm. de Campezo. Tiene un A. O. real y 5 A. P. Pobl. 199 hab. Es de señ. secular. Está sit. en una eminencia al N. del rio Ega; conserva restos de su antigua fortaleza. Prod.: de todos granos; y tiene buenos montes de encina, robles, haya, y varios arbustos.

El Rey Don Sancho de Navarra, el sabio, le dió fuero municipal en Tudela en la era 1220, año 1182, de que tiene copia la Academia de historia, sacada del cartulario del Rey D. Teobaldo, ecsistente en la cámara de los Comptos de Navarra, por no hallarse el original en el archivo de la villa: la señala por términos hasta la cruz de San Roman, y hasta Azascueta, Anzargaray, San Vicente de Galquitu, la iglesia de San Saturnino, la cruz de Osanar y hasta la carretera de Maines, y hasta los árboles de la cruz de Maoteyo, hasta la carretera de Sancho Pierdola, concediendo á sus pobladores los lug. de Osategui y Lonia, hoy Laño. Este cuerpo legal conviene en substancia con el de la Guardia y es uno de los primeros en que se ve establecida con toda claridad la inmunidad personal de los eclesiásticos: » el obispo, dice, no perciba de los diezmos sino la cuarta parte, el resto con las oblaciones de los fieles sea de los clérigos, á quienes hago libres de todo pecho y servicio": prohibe á los pobladores el fuero y costumbre, general entonces en Esp. y aun en Europa, de acudir para la averiguacion de la verdad y decision de los litigios á las pruebas vulgares de agua y fuego, y al desafío ó batalla campal: los juramentos y deposiciones de testigos se debian hacer y recibir en la iglesia de San Cipriano, situada á la puerta de la villa: la pena ordinaria del homicida consistia en una multa pecuniaria de 250 sueldos, en caso que el Rey no tuviese á bien hacer justicia en el reo. Pasó el dominio de esta villa y perteneció á la corona de Castilla desde que su Rey D. Alonso VIII, en 1200 se apoderó del valle de Campezo: en 1367 Enrique II concedió el señorío de ella á Ruí Díaz de Roja, cuyos derechos recayeron en la casa de los condes de Orgaz que no los gozan hoy sino con grandes limitaciones.

ANTOÑAN DEL VALLE, lug. S. y ecl. de Esp., prov. de Leon. Esento. A. O. Pobl. 264 hab. Sit. á 5 1/2 leg. de la cap. Prod.: granos, legum., pastos y ganados.

ANTOÑANES DEL PÁRAMO, lug. S. de Esp., prov., part. y á 4 1/2 leg. de Leon, jurisd. de Laguna Dalga, obisp. de Astorga. A. P. 182 hab. Sit. y prod. (v. LAGUNA DALGA).

ANTOPOL, V. de la Rusia eur., gob. de Grodno, distr. y á 4 3/4 leg. E. de Kobrine.

ANTRAGO, caserío de Esp., prov. de Asturias, conc. de Cangas de Tineo, part. de Sierra; de la parr. de Tevengo (V.).

ANTRAIGUES, lug. de Fr., dep. del Ardeche, (Vivarés) distr. y á 3 1/2 leg. O. de Privas, cab. de territ. Tiene una fábrica de papel, y 1.500 hab. Hállase cerca de este lugar la *calzada de los gigantes*, soberbia columnata de basalto de mas de 2.100 pies de largo.

ANTRAIN, peq. C. de Fr., dep. de Ille-et-Vilaine, (Bretaña) distr. y á 4 leg. O. N. O. de Fougeres, cab. de territ. y á 7 1/4 leg. N. N. E. de Rennes, á or. del Coesnon, que podria hacerse navegable hasta el mar. Indust.: fábricas de tejidos bastos de lana. Pobl. 1.530 hab.

ANTREMONT, valle de Suiza, canton del Valais. Este valle fértil es estrecho: ódeanle altas montañas; lo baña el Drance, y es atravesado por el camino del Grande San Bernardo. Tiene 4 leg. de largo del N. al S. hasta el Grande San Bernardo, un poco mas arriba del cual se encuentra la hospedería ú hospicio del mismo nombre. En este valle y cerca de San Pedro se ve la soberbia cascada del Valsorey, antes de su entrada en el Drance, y el Guille en Vassu; agugero de 121 1/3 pies de profundidad, que se llena de agua, y se cubre frecuentemente de hielo desde el otoño hasta el mes de julio, en cuyo mes se abren paso las aguas por debajo del ventisquero del Valsorey, y se precipitan á lo largo del valle hasta Martigny, ó entran en el Ródano con una violencia estraordinaria. Los precipicios cerca del molino de Lavalette, y

Digitized by Google

las cascadas contiguas al puente de Bois, ofrecen perspectivas espantosas y pintorescas. Tambien se encuentra una mina de plomo en dicho valle.

ANTRIALGO, (SAN JUAN DE) parr. de España, prov. de Asturias, conc. y arcipr. de Laviana, arced. de Gardon. Pobl. 367 hab. Tiene una iglesia matriz, y se compone de los lugares Austrialgo y Canzana. Sit. á la izquierda del rio Nalon, y en la falda de las montañas que por S. separan este concejo del de Aller. En una montaña al S. de dicho rio, en el término de esta parroquia, se conservan restos de un antiguo castillo denominado del Circo. Prod.: los frutos comunes del concejo.

ANTRIM, C. y part. de los Estados Unidos, est. de New-Hampshire, cond. de Hillsborough. Pobl. 1.330 hab.

ANTRIM, lug. de los Est. Unidos, est. de Pensilvania, cond. de Franklin. Pobl. 4.120 hab.

ANTRIM, cond. marítimo de Irlanda, prov. de Ulster: linda al N. y al E. con el mar; al S. con el Loch Neagh, y el cond. de Down, y al O. con el cond. de Londonderry. Tiene cerca de 15 1/2 leg. de largo del S. al N., sobre 8 de ancho del E. al O. Por lo general es montuoso. Sobre las cimas de las colinas hay algunos pantanos; las mas elevadas son: el Divis, que tiene 1855 pies, y el Agnews, 1.827 sobre el nivel del mar. Sus principales rios son: el Main, el Bvzh, el Braid, el Six Milewater, el Crumlin y el Glenarir, de los cuales no hay ninguno navegable. Se ven manantiales de agua ferruginosa cerca de Bally-Castle, y sobre el Knoeklade; y en las inmediaciones de Carrickfergus se encuentran dos manantiales de agua salada. Sobre los confines de la costa septentrional se presenta la calzada de los Gigantes, soberbia columnata de basalto, cuyas estremidades se prolongan sobre la orilla, en la que cubren los cabos y toda la superficie del terreno, elevándose en algunos parages á una altura de unos 410 pies. En este condado hay hilanderías, manufacturas de telas de lana, de cañamazo, de papel y de manteca que se esporta. Tiene tambien una herreria. La pesca que se hace en el mismo es considerable. En toda la superficie de este terreno se encuentran dispersos restos antiguos. Las ciudades principales que contiene son: Antrim, que es la capital, Belfast, Carrickfergus y Lisburn.

Este condado se divide en 8 baronias: Cary, Danluce, Kilconway, Glenarm, Antrim, Toom, Belfast, y Mazareen y en 56 parroquias. Tiene 240.000 hab. y envia dos miembros al Parlamento.

ANTRIM, C. de Irlanda, prov. de Ulster, cab. del cond. y baronia del mismo nombre; sit. á 4 leg. N. O. de Belfast, y á 14 leg. S. R. de Londonderry, al N. del Loch Neagh, cerca del parage en que este lago recibe al Six-Mile-water: en ella se fabrican lienzos. Envia dos miembros al Parlamento, y tiene 2.183 hab.

ANTRODOCO, C. poco considerable del reino de Nápoles, prov. del Abruzo ulterior 2.°, cab. de territ., distr. y á 2 1/4 leg. E. de Civita-Ducale, y á 4 3/4 N. O. de Aquila; situada cerca del Velino, sobre un llano elevado circuido de tres montañas. Tiene una colegiata, algunos conventos de ambos sexos, un hospital, y una escuela, con 2.160 hab.

ANTRONA, (VALLE DE) en los Estados Sardos, prov. de Domo de Osola. Tiene 2 1/2 leg. de largo, y lo baña el Ovesca. Comprende muchos pueblos. Poco tiempo hace se esplotaba en él oro lenticular, y actualmente se encuentra hierro y piedra ollar.

ANTRONERO, lug. de Esp., prov. de Asturias, conc. de Carreño. Pobl. 95 hab. Es de la parr. de Pie de Caro (V.).

*ANTROPÓFAGOS, pueblos que se alimentan de carne humana. Los antiguos dieron este nombre, que se compone de *anthropos* hombre y de *fago* comer, á los pueblos bárbaros de la India, que habitaban cerca de la embocadura del Gánges. Algunos poetas han atribuido la misma costumbre á los Escitas y Saurómatas. *Plin. Mela.*

ANTSCHA, C. de la Turq. asiát., bajalato y á 34 1/2 leg. E. N. E. de Trebisonda, y á 18 1/2 O. S. O. de Akhalzikh, á orillas del Turak.

ANTSIANAXES, pueblo de Madagascar que habita desde los manantiales del Manangura hasta los confines del pais de los Antavartes, en la costa E. de la isla. Celosos de su libertad, fueron considerados como forágidos por los europeos á causa de la resistencia que opusieron siempre á estos en la entrada de su territorio, siempre que se imaginaban era su intencion establecerse en él. Despues que han sido visitados por algunos viageros se ha conocido que son industriosos, atentos y hospitalarios.

Los ancianos y padres de familia mas distinguidos administran la justicia. Sus pueblos están bastante bien edificados y sus casas amuebladas. Estos naturales sacan plata de sus montañas. El territorio que es fértil, abunda en ganados y arroz, y seria muy á propósito para el establecimiento de una colonia europea, que hallaria en él posiciones de fácil defensa. Su aire es sano. El lago del mismo nombre, al cual se dan 7 1/4 leg. de circunferencia, es muy abundante en pescado, y se dice que en él se crian cocodrilos. Da nacimiento al rio Manangura.

ANTSUKHI, est. del Cáucaso, sit. á or. del Samur en la parte S. E. de la Circasia oriental. Linda al N. O. con el Daghestan meridional; está habitado por 1.500 familias de los Lesghis mahometanos, que tienen una especie de gobierno republicano, y hablan el dialecto de los Avaros. Los distritos de Didonli con 33 lugares mas, dependen de este estado.

ANTUIÑO, (SAN) ald. S. de Esp. en Galicia, prov. de Lugo, jurisd. de Saviñao, de la parr. de Santiago de Louredo (V.).

ANTUN, rio de la isla de Banca: desagua

Digitized by Google

en la bahia de Klabat. El estaño de Blenyoe, de Loemont, de Songy-Leat y de Maravang se embarca en este rio y se trasporta hasta el lugar de Antun, que está situado á 4 leg. N. O. de su embocadura; en seguida se lleva por tierra hasta Debus, y desde allí por mar, á Palembang.

ANTURAH, V. de la Turq. asiát. en Siria, bajalato de Acre, sit. en el monte Líbano, á 4 leg. N. E. de Beirut y á 10 de Trípoli. Se halla en una agradable posicion en sitio plantado de morales. Tiene un convento en el que los viageros hallan hospitalidad. Los cristianos se encuentran en este pais algo menos oprimidos que en el resto del imperio otomano.

ANTWERP, lug. de los Estados Unidos, estado de Nueva York, cond. de Jefferson. Pobl. 1.319 hab.

ANTWERPEN, *Antuerpia*, C. y prov. de los Paises Bajos (v. AMBERES).

ANUCITA, lug. S. de Esp., prov. de Alava, herm. de la Ribera y uno de los 23 pueblos de que consta la Ribera Alta, obisp. de Calahorra. A. O. Pobl. 56 hab. Sit. en la falda O. de un monte. Prod.: granos y algun ganado.

ANUCHICHKI, V. de la Rusia eur., gob. de Vilna, distr. y á 5 leg. S. O. de Novo-Troki.

ANUÉ, valle de Esp., reino de Navarra, en el quinto part. de la merind. y obisp. de Pamplona. Linda por N. con los montes comunes del valle de Baztan; por E. con el de Esteribar; por S. con el de Olaibar; y por O. con el de Ulzama. Se compone de 9 pueblos bajo una jurisd. y estos son: Arizu, Barutain, Ealegui, Egozque, Esain, Etulain, Lanz, Leazque y Olaque, cada uno de los cuales se gobierna por un regidor cuyo empleo turna por casas, y todo el valle por un diputado á eleccion de los mismos pueblos. Es pais montuoso de muchas aguas y escelentes pastos. Produce mucha bellota, y se coge trigo y maiz, lo necesario para el sustento de sus naturales que ascienden á 1.216. La multitud de ganado que se cria en su término, forma un ramo de mucha consideracion.

ANUÉ, arcipr. del obisp. de Pamplona de Esp. en Navarra. Se compone de los valles de Escabarte, Julapeña, Olaibar, Odieta, Anué, Atez, Ulzama, Esteribar, Erro y Valcarlos.

ANUGHI, dos rios de la Rusia asiát., gobierno de Irkutsk. El primero llamado Anughi-Sakoi, corre de E. á O. y desagua en el Kovima, despues de un curso de 48 leg. El otro, llamado Anughi-Bolchoi, nace en el distr. de Okhotsk, corre del S. al N., y desagua en el Kovima, despues de un curso de 40 leg. Se pretende que á fines de mayo los rengíferos de la Siberia abandonan los bosques y atraviesan estos rios á nado.

ANUI, fuerte de la Rusia asiát., gob. de Tonsk, distr. y á 9 1/2 leg. S. O. de Biisk cerca del Katunia.

ANUKOA, territ. del reino de Burum en la Guinea superior, sit. á 40 leg. al N. de la Costa de Oro.

ANUNCIACION, cabo en la costa S. O. de Africa en la Guinea inferior, reino de Benguela, un poco al N. del cabo Negro. Lat. S. 15° 30'.

ANUPCHEHER, ANOPSHEHER, C. del Indostan ingles, presidencia de Bengala, antigua prov. y á 42 1/2 leg. S. E. de Dehly, á or. del Ganges. Lat. N. 28° 21'; long. E. 81° 55'. Esta ciudad hace un comercio considerable de algodon, añil y sal que se estrae del lago Sembher. El Ganges, que durante los tiempos de sequedad es vadeable, ha obligado á los Ingleses á poner guarnicion en esta ciudad. Desde 1801, en que les fué cedida, los acantonamientos se han trasportado á la frontera occidental. Desde esta ciudad se ven las montañas nevadas del Kemaun, que están situadas á 57 1/2 leg. de distancia.

ANVILLE, cabo de Kiusiu, una de las islas del Japon, sit. por los 31° 27' lat. N. y por los 142° 14' long. E.

ANWEILER, peq. C. de Baviera, circ. del Rin, distr. y á 2 leg. O. de Landau; cab. de territ. sit. á orillas del Queich. Tiene fábricas de curtidos, molinos de papel y destilatorios de *Kirschwasser*, licor de zumo de cerezas. Pobl. 1.850 hab. El castillo, que está casi arruinado, fué construido por el emperador Federico, y sirvió mucho tiempo de depósito para las joyas de la corona. Anweiler era ciudad independiente del imperio.

ANZAFFE, peq. pais de Madagascar, sit. entre el de los Ancovas, y el de los Antsianaxes, al E. de las montañas Rojas, ó Ambotismenes.

ANZANIGO, lug. S. de Esp., prov. de Aragon, part., obisp. y á 8 1/2 leg. N. O. de Huesca, y á 17 de Zaragoza. A. O. 187 hab. Sit. en terreno montuoso cerca del rio Gállego, en el camino real que conduce de Huesca á Jaca. Prod.: pocos granos, ganado lanar.

ANZANO, cast. de Esp., prov. de Aragon, part., obisp. y á 2 leg. N. O. de Huesca, y á 12 de Zaragoza. Es de la baronía de Espes; produce trigo y ceb., y con sus pastos se mantienen en invierno unas 3.500 cabezas de ganado lanar.

ANZANO, lug. del reino de Nápoles, prov. de Capitanata, distr. y á 2 leg. S. S. O. de Bovino, territ. de Accadia, sit. sobre una hermosa colina y con aire saludable. Se cree que ocupa el sitio de *Trevici*, casa de recreo descrita por Horacio, y que su territorio era atravesado por la via Apia. Tiene una iglesia parroquial. Pobl. 800 hab.

ANZARBA, *Anazarba Cæsarea Augusta*, C. de la Turquía asiát. en el bajalato de Itchil, sandjiacato de Sis, á or. del Djihun, sit. á 11 1/4 leg. S. O. de Marach y á 8 3/4 N. E. de Adana. Desde el año 1095 hasta el de 1182 fué considerada como la capital de la Armenia, porque los príncipes cristianos la solian habitar. En 1130 se dió una

Digitized by Google

batalla en el *Pratum palliorum*, llanura de sus cercanias, entre los cristianos mandados por Boemundo II, príncipe de Antioquía, y los Sarracenos mandados por Rhodoam, soberano de Alepo: los primeros fueron derrotados, y Boemundo perdió la vida. Es patria de Opiano, poeta Griego.

ANZELY, puerto de mar de Persia. (v. INZELY.)

ANZERSKOI, isla del mar Blanco en la costa de la Rusia eur., gob. y á 40 leg. O. N. O. de Arcangel, y á 16 3/4 E. N. E. de Kem. Tiene dos hermitas servidas por frailes del orden de San Basilio. Se han descubierto en ella minas de cobre y plata.

ANZI, V. del reino de Nápoles, prov. de Basilicata, territ. de Calvello, distr. y á 4 leg. S. E. de Potenza; sit. en una montaña muy alta. Este lugar llamado *Anceo* ó Anza por los romanos, tuvo nombradía por la fuerte posicion que ocupaba. Tiene una iglesia parroquial y un convento. Pobl. 3.090 hab. Es patria del erudito Bartolomé de Amico.

ANZIKO ó MIKOKO, vasta com. de Africa en la Guinea inferior, al N. de Congo. Es montañosa y rica en cobre. Lopez y Morella, viageros portugueses del siglo décimo sesto dicen, que sus habitantes son bravos, activos é industriosos, pero de tan indigna barbarie que venden publicamente la carne humana en los mercados. Los mismos añaden, que estos pueblos hacen un comercio bastante considerable con el Congo, que les llevan tejidos fabricados de fibras de palmera, marfil, y esclavos que sacan de su pais ó de la Nubia, y cueros, y á la vuelta toman cauris, sal, sedas, telas y bujerías de vidrio. Su idioma es bastante duro y difícil; parece un dialecto del habla general de la Guinea inferior. El rey de Anziko, que llaman ellos Mikoko, tiene 13 reyes vasallos. Su capital es Monsol, situada á unas 250 leg. de la costa. No se tiene ninguna noticia que alcance mas allá del siglo XVI, acerca de este reino.

ANZIN, lug. de Esp. en Navarra, valle de Ega, del 2º part. de la merindad de Estella, arcipr. de la Berrueza, dióc. de Pamplona. Pobl. 220 hab. Sit. en una llanura en la or. derecha del rio Ega. En lo antiguo hubo cerca de este lugar un monasterio de San Cristóval, que Don Sancho el Mayor donó con el de San Gema, á la iglesia de Pamplona. (v. EGA, VALLE.)

ANZIN, lug. de Fr., dep. del Norte. (Flandes) distr. de Douai: territ. y á 1/4 leg. N. O. de Valenciennes: tiene hornos para hacer vidrios y botellas; y ricas minas de ulla descubiertas en 1734, y para beneficiarla se emplean 3000 jornaleros, que trabajan dia y noche alternando. Estas minas proporcionan al comercio cuatro millones de quintales anuales. Son las mas considerables que tiene la Francia. Pol. 4.000 hab.

ANZIO *Antium*, promontorio y peq. puerto de los Est. Pont., com. y á 9 1/4 leg. S. S. E. de Roma, y á 5 1/3 S. S. O. de Velletri en el Mediterráneo. En 1697, Inocencio XII restableció el puerto de Anzio, é hizo construir una torre fortificada en el promontorio. A mediados del siglo XVIII, Benedicto XIV hizo construir en él un puerto mas cómodo que el antiguo. En el promontorio se ven ruinas de *Antium*, cuyos edificios se estendian hasta el mar. Lat. N. 41º 26'; long. E. 16º 10'. (v. ANTIUM.)

ANZO, lug. R. de Esp., prov. y obisp. de Santander, part. de Laredo, valle de Mena. Reg. P. 166 hab. Sit. al pie de la Peña de la Complacera. Prod.: algunos granos, legum., gan. vac., lan. y yequar. Dista 18 1/2 leg. de Búrgos.

ANZO, lug. de Esp., prov., de Asturias, conc. de Grado, parr. de Gurullés. (V.) Pobl. 92 hab.

ANZO, caserío de Esp., prov. de Asturias, conc. de Sobrescovio, parr. de Oviñana; para su gobierno, situacion y producciones (v. SOBRESCOVIO.)

ANZO (SAN JUAN DE), felig. S. de Esp. en Galicia, prov. y obisp. de Lugo, jurisd. de Deza. J. Merino. Pobl 275 hab. Tiene una parr. compuesta de 7 aldeas.

ANZO (VEGA DE), lug. de Esp., prov. de Asturias, conc. de Grado, parroquia de Peñaflor. (V.)

ANZOBRE, jurisd. S. de Esp. en Galicia, prov. y á 2 1/2 leg. de la Coruña, arzob. de Santiago. Se compone de dos feligresías, que son: San Pedro de Armenton y San Estevan de Larin, en cuyos respectivos artículos se hallarán su poblacion, situacion, producciones y demas circunstancias.

ANZOBRE, ald. S. de España en Galicia, prov. de la Coruña, arzob. de Santiago, jurisdiccion de Anzobre; arcipr. de Faro, de la parr. de San Pedro de Armenton.

ANZUOLA, part. de Esp., prov. de Guipúzcoa. Se compone de la villa de su nombre, y del barrio de Usárraga, sujeto á su jurisdiccion. Vota con 38 fuegos, y ocupa el 31. asiento en las juntas de la provincia.

ANZUOLA, V. R. de Esp., prov. de Guipúzcoa, cab. del part. de su nombre con su barrio llamado Usárraga, obisp. de Calahorra. A. O. Pobl. 1 170 hab. repartidos en siete barrios. Tiene 86 casas y 90 caseríos. Sit. en el camino real de Madrid á Francia, en un barranco rodeado de muchas alturas que la dominan, por cuyos vertientes bajan algunos arroyos, que uniéndose en la llanura, forman el pequeño rio que recibe el nombre del pueblo, dirigiéndose de E. á O. hasta Vergara, en donde se junta con el Deva. En su curso tiene 6 molinos harineros, y 10 puentes. Prod.: trigo, maiz, castañas, bastante lino, habas, alverja, manzanas y pastos; sus montes son de robles y hayas. Hace por armas un escudo dividido en cuatro cuarteles: en el 1º en campo azul un rey, vestido de púrpura con cetro y corona de oro, y una cadena al cuello: en el 2.º en campo rojo 12 piezas de artillería con las cureñas de su color: en el 3.º en campo verde, un caliz de oro, y encima una hostia

Digitized by Google

de plata, y á cada lado un pino perfilado de oro: en el 4.º en campo azul el nombre de María coronado de oro con un arbolito en una jarrita de plata á cada estremo; y en el bajo tres medias lunas africanas de plata.

ANZUQUIAMA, C. del Japon en la isla de Nifon, princip. de Mino, sit. á 21 leg. N. E. de Miako á or. de un pequeño rio, que desagua en el lago Omi; está bien fortificada, y tiene una ciudadela que mandó construir el rey Nobunanga, la cual con el reino de Mino pasó al poder del Japon. Los Japoneses llamaban al territ. de Anzuquiama, el paraiso de Nobunanga, por su delicioso clima; pero en la muerte de este fué quemado su palacio y arrebatadas sus inmensas riquezas. Los Jesuitas perdieron tambien en este incendio un magnífico seminario, que les habia construido Nobunanga, en el cual instruian á toda la juventud noble del Japon.

AÑA (SANTA MARIA DE), felig. E. de Esp. en Galicia, prov. y arzob. de Santiago, jurisd. de Mesia. J. O. 207 hab. Sit. y prod. (v. LEDOIRA.)

AÑANA ó SALINAS DE AÑANA, herm. de la cuadra de Vitoria en Esp., prov. de Alava. Se compone de cinco villas y una aldea, á saber: Salinas de Añana, Atiega, puentelarrá, Sabrón, Astulez, y Caranca. Se incorporó en la provincia esta hermandad y sus pueblos en el año 1460 segun aparece de un decreto ecsistente en su archivo. Tiene siete parroquias y 1.372 hab.

AÑASCO, C. de la isla de Puerto-Rico, cab. del distr. del mismo nombre, á orillas del Guaurabo ó Rio Grande, sit. á 1 leg. de la bahía de Añasco.

AÑASTRO, V. S. de Esp., prov., arzob. y á 16 leg. de Búrgos, part. y á 2 1/2 de Miranda de Ebro, obisp. de Calahorra y la calzada. A. O. Pobl. 311 hab. Sit. al O. de Treviño, á cuyo condado pertenecia. Prod. (v. TREVIÑO.)

AÑAVETE, Coto red. S. de España, prov. de la Mancha, part. y term. de Almagro, Campo de Calatrava.

AÑAVIEJA, lug. R. de Esp., prov. y á 8 leg. de Soria, part. y á 1 de Agreda, obisp. de Tarazona. A. P. Pobl. 101 hab. Sit. cerca de las faldas del Moncayo, no lejos de una laguna que principia en el término de Matalebreras, y llega mas allá del de Debanos, fecundándo muchas tierras con sus aguas. Prod: trigo, ceb., habas, guisantes, lentejas, aluvias, garb., lino, cáñamo, gan. cabr. y lan. Indust.: lienzos caseros.

AÑAYA (LA), lug. S. de España, prov., part., obisp. y á 6 leg. de Salamanca, á de Cantalbergue. A. P. 280 hab. Sit. en la carretera que conduce desde Montes-Claros á Salamanca por los puertos del Pico y de Chia. Abunda en aguas. Prod.: granos, leña y ganado.

AÑÉ, lug. R. de Esp., prov., obisp., part. y á 3 leg. N. O de Segovia, sesmo de Sta. Eulalia. A. P. Pobl. 229 hab. Sit. en una llanura al pie de una cuesta. Prod.: buen trigo, cent., ceb., algarrobas, garb. y fruta. Indust.: cardar é hilar lana para las fábricas de Segovia.

AÑESA, ald. de Esp., prov. de Aragon, part. de Cinco-Villas, á 8 leg. de Sos, arzob. de Zaragoza; sit. en el camino que desde Egea de los caballeros, conduce á Tauste. Sus producciones son las indicadas en la cabeza de part. (V.)

AÑEZ, lug. de Señ. de Esp. en la herm. de Ayala, prov. de Alava, *millius diœcesis*; J. O. Publ. 52 hab. Sit. por bajo de la peña de Angulo. En lo antiguo fué monasterio de San Vicente de Annies.

AÑEZCAR, lug. de Esp. en Navarra, de la cendea de Ansoain, merind., arcipr. y á 1 1/2 leg. N. O. de Pamplona; de su primer part. y dióc. Pob. 92 hab. Sit. al pie de una grande altura sobre la orilla derecha del rio Arga, que baja de Etice.

AÑIDES, lug. de Esp., prov. de Asturias, conc. de Castropol. Pobl. 7 hab.; de la parr. de Sta. Eulalia de Presno. (V.)

AÑOBRE (SAN PEDRO DE), felig, S. de Esp. en Galicia, prov. y arzob. de Santiago, jurisd. de Camanzo. J. O. Pobl. 265 hab.

AÑON, V. ord. de Esp., prov. de Aragon, partido, obisp. y á 3 leg. de Tarazona. A. O. Pobl. 930 hab. Sit. á or. del rio Huecha y al pie de las sierras del Moncayo; prod. (v. TARAZONA.)

AÑON DE DON SANCHO, ald. S. de Esp. en Galicia, prov. de la Coruña, arzob. de Santiago, jurisd. de Bertoa, arcipr. de Bergantiños de la parroquia de Bertoa. (V.)

AÑO NUEVO, puerto de mar de Méjico en la California y Grande Océano, sit. por los 36º 50′ de lat. N. Fué descubierto por Hernan Cortés, el dia primero del año 1523 en que le dió el nombre que lleva.

AÑORA, V. R. de Esp., prov., obisp. y á 12 leg. de Córdoba, part. de Pozoblanco. A. O. Pobl. 1.480 hab. Sit. al N. del Cerro de San Martin y es una de las siete de los Pedroches. Prod.: granos, legum., frutos, mucha leña, bastante grana kermes, miel, caza y ganados. Indust.: algunos telares de bayetas y paños.

AÑORA DEL COJO, desp. S. de Esp., prov. de Córdoba. Tiene un A. O.

AÑORBE, lug. de Esp. en Navarra, primer part., obisp. y á 3 leg. de Pamplona, valle de Ibzarve. Tiene A. O. y un diputado. Pobl. 619 hab. Sit. en la falda de un montecillo con esposicion al S.

AÑOS (LOS), desp. S. de Esp., prov. de Madrid.

AÑOVER DE TAJO, V. R. de España, prov., part., obisp. y á 4 leg. de Toledo. A. O. Pobl. 2.417 hab. Está sit. sobre un collado de piedra yeso. La fundó el rey Don Fernando III el año 1222. Fué aldea de Toledo hasta que se ecsimió en el reinado de Felipe IV. Tiene una hermosa campiña y vega á or. del rio Tajo, que produce mucho trigo, cebada, semillas y melones. A corta dis-

Digitized by Google

tancia hácia el S. se halla una fuente muy purgante que causa escelentes efectos en varias enfermedades. Es patria de Don Casimiro Gomez Ortega, honor de la farmacia y literatura española, y justamente celebrado de los estrangeros. Fundó el real jardin botánio de Madrid. Escribió el curso de esta ciencia, y fué continuador de la Flora española de Quer etc. Nació el 4 de marzo de 1741 y murió en Madrid en 1818.

AÑOVER DE TORMES, V. S. de España, prov., obisp. y á 5 leg. de Salamanca, part. de Ledesma, Roda de Garcirey. Esenta de la jurisd. de part. A. O. Pobl. 214 hab. Se llama tambien este pueblo Aldehuela de Palacios, y pertenece al conde de Ledesma. Sit. en una cuesta suave. Prod.: leña, granos, bellota y pastos. Industr.: una herreria y telares de lino.

AÑOZA, V. R. de Esp., prov. de Palencia, part. y á 3 1/2 leg. de Carrion, obisp. de Leon. A. O. Pobl. 221 hab. Prod. (v. VILLANUEVA DEL REBOLLAR Y VILLALUMBROSO.)

AÑUA, lug. de Esp., prov. de Alava señ. y herm. de Iruraiz, obisp. de Calahorra. Pobl. 96 hab. Sit. á 2 leg. de Salvatierra. Prod.: toda clase de granos. Es una de las aldeas que el rey Don Alonso XI agregó á la jurisdiccion de la villa de El-Burgo por privilegio del año 1337, por cuya justicia se gobierna.

AÑUES, ald. de Esp., prov. de Aragon, part. de Cinco-Villas, obisp. de Pamplona. Sit. á 1 leg. de Sos.

AOIZ, V. de Esp. en Navarra, de la merind. de Sangüesa, obisp. de Pamplona. A. O. Pobl. 1073 hab. Sit. en una llanura á la derecha del rio Irati, sobre el que hay un puente de piedra. Prod.: trigo, ceb., vino y otros frutos. Celebra una feria anual el dia de San Miguel. Indust.: fábricas de paño ord., dos batanes, un molino de papel, y otro harinero. La iglesia parroquial dedicada á San Miguel Arcángel es un bello templo. El rey Don Cárlos III llamado el noble, por su privilegio dado en Ulise á 4 de setiembre de 1424 que se guarda original en el archivo de la villa, hizo francos, infanzones é hijosdalgos á todos los vecinos, en atencion á sus distinguidos servicios y al valor con que la habian defendido en tiempo de guerra. La princesa Doña Magdalena, gobernadora del reino por Don Francisco Febus, en consideccion á lo mucho que habia padecido, y á que en ella se habian firmado las paces y sosegado las guerras civiles que habian durado mas de 30 años entre los bandos beaumonteses y agramonteses, la erigió en buena villa con asiento y voto en las cortes generales; le concedió féria anual en el dia de San Miguel Arcángel, y otras mercedes que contiene el privilegio dado en esta villa á 17 de setiembre de 1479, confirmado por los reyes Don Juan y Doña Catarina á 22 de junio de 1493, señalándole el asiento que habia de ocupar en las cortes, y por armas en campo encarnado una corona de oro entre dos espadas argentadas, pomos, crucetas y conteras doradas.

AOSA, reino de la Guinea superior en la costa de Japon. Su punto céntrico está situado á 34 1/2 leg. O. de la embocadura del Malimba, en el golfo de Biafra.

AOSTA, division y prov. de los Estados Sardos, con título de ducado. Linda al Norte con la Suiza; al E. con la division de Novare; al S. con la de Turin; y al O. con la Saboya. Su superficie es de 112 leg. cuadradas y su pobl. de 64,674 hab. Montes cubiertos de nieves perpetuas hacen de ella un valle de una vista muy pintoresca, y la subdividen en una infinidad de otros mas pequeños. Estas montañas al O. forman parte de los Alpes Griegos; al S., son un estribo de los mismos; al E. un ramal de los Alpes Peninos; y al N. son parte de esta misma cordillera. Las principales cimas que presentan estas montañas son: al O. el monte Blanco, y el pequeño San Bernardo; al N. los montes Rosa, el Cervin, el Colomb y el grande San Bernardo; y al S. el Somna y el Col de Cogne. Tiene por todas partes inmensos ventisqueros.

El Doire atraviesa todo el valle de Aosta del N. O. al S. E. y recibe el Cogne, el Malosna, el Turnanche, el Liz y otros muchos. A pesar del trabajo que por su parte ponen los habitantes, la cosecha de granos no es suficiente á sus necesidades: los ricos se proveen en el Piamonte de los cereales que les faltan, y los pobres se contentan solo con castañas, quesos y legumbres. Hay muchos de estos que se espatrian y van á egercer los oficios de albañiles, calderreros y desbollinadores á paises estrangeros, y luego que han aluorrado algun dinero, vuelven á su valle. Se notan en esta provincia inmensos bosques de pinos que mantienen las fábricas de brea, trementina y pez; y ricas praderas en donde pastan los numerosos ganados de esta misma provincia, asi como los de las vecinas. Se cogen castañas, legumbres y varias frutas. Los vinos de Chambave y de Fontona-Mora son esquisitos. Las montañas tienen hierro muy estimado, mucho cobre, plata y plomo. En algunos de sus valles se encuentra tambien manganesa y sal gema; y en la parte oriental de San Vicente manantiales de agua mineral, asi como en Cornajeur y en Pre-San-Didier, en la parte occidental. Se benefician algunas canteras de pizarra, y mármol; y tiene mas de once fábricas de cobre, martinetes y hornos que ocupan una parte de sus habitantes. Atraviesan esta provincia muy bellos caminos, tales como el que costea la izquierda del Doire, el que va desde Aosta al Piamonte y el del Grande San Bernardo, por el cual Napoleon condujo su ejército á Marengo. Esta provincia que está gobernada por un intendente particular de segunda clase, se divide en 7 mandamentos ó partidos, á saber: Aosta, Verres, Châtillon, Donnaz, Gignod, Quart y Morgex que se subdividen en 73 lugares.

Digitized by Google

AOSTA, comunmente llamada CIUDAD DE AOSTA, *Civitas Augusti Prætoria Augusta, Augusta Salassiorum*, C. de los Estados Sardos, cab. de la division de la prov. y del mandamento ó part. del mismo nombre, sit. á 1/4 1/4 leg. N. N. O. de Turin en la orilla izquierda del Doire, en la abertura de los dos valles del grande y pequeño San Bernardo. Es residencia de un tribunal que depende del senado real de Turin, y de un obisp. sufragáneo del arzob. de Chambery. Es grande y mal construida. Se nota en ella un arco triunfal en honor de Agusto, una soberbia puerta con tres arcos, de los cuales el del medio es inmenso; restos de un anfiteatro y algunas ruinas diseminadas en sus huertas y prados. Tiene una colegiata, tres parroquias y dos colegios. Su comercio consiste en quesos, cueros, comestibles, cáñamo y vinos escelentes. Esta ciudad ha cambiado muchas veces de nombre bajo el gobierno de los Romanos. Ha sido la capital de los Sálases sometidos por Terencio Varron. Pobl. 5.550 habitantes.

AOSTA, lug. de la Turq. asiát. en Siria, bajalato de Acre, sit. cerca del mar, á 20 leg. S. de Trípoli. Es residencia de un patriarca maronita.

AOSTRE, lug. R. de Esp., prov., arzob. y á 16 leg. de Búrgos, corregim. de Villarcayo, merind. de Losa, junta de San Martin. Sit. en terreno montuoso. Reg. P. Publ. 33 hab. Prod. (v. BARO.)

AOVIN, reino de la Guinea superior en la Costa de Oro: linda al N. con el reino de Dankara; al E. con el de Gura; al S. con el de Amanahea; y al O. con el rio de Asini. Sus habitantes comercian en oro, marfil y esclavos. La principal comarca es Taqua situada á 20 leg. N. de la costa.

AOZARAZA, anteigl. de Esp., prov. de Guipúzcoa, jurisd., part. y á 1/2 leg. de Arechavaleta del valle real de Leniz, y de su arcipr., vicar. de Mondragon, obisp. de Calahorra. Pobl. 144 hab. Sit. en terreno alto, pero llano y agradable. Prod.: trigo, algun cent., maiz y poca avena.

APABUKIT, C. del reino de Quelah en la península de Malaca, sit. á 1 3/4 leg. de Alistar. Está habitada por los Chuliars: el territorio que la rodea, aunque arenisco, es fértil en trigo.

APACHES, nacion India de la América septentrional. Se subdivide en muchas tribus diseminadas entre los 30 y 40° lat. N., desde el rio Colorado de la California al O. hasta el rio Colorado de Tejas al E. Las principales tribus son *Apaches-Chiricaguis* al O. de los Andes de Méjico, hácia el manantial del rio de San Pedro, afluente del Gila, que desagua en el Colorado de California: los *Apaches-Faraones* en las ramificaciones orientales de los Andes de Méjico, entre el rio del Norte y el rio Puerco, su afluente: los *Apaches-Gilenos* en las montañas, entre el rio Gila y el rio de San Pedro, al N. de los Chiricaguis: los *Apaches-Mescaleros* en la orilla izquierda del rio Norte, en la confluencia de este rio con el rio Puerco: los *Apaches-Mimbrenos* al occidente de los Andes, en los alrededores de la sierra de Acha, entre los Chiricaguis y los Gilenos; y los *Apaches-Tontos* entre el rio Gila y el rio de la Ascencion, que desaguan ambos en el golfo de la California.

Esta nacion guerrera pelea sin cesar contra los Españoles, y aunque muy disminuida por las guerras y frecuentes hambres, es necesario que tenga en pie un buen número de tropas para escoltar las conducciones y proteger los pueblos. Cuando las primeras guerras, los Españoles reducian á la esclavitud á cuantos hacian prisioneros; pero viendo que estos superaban todos los obstáculos á fin de volver á sus montañas, los enviaron á la isla de Cuba, en donde la mutacion de clima los hizo perecer pronto. Desde entonces no han podido los Españoles hacer ningun prisionero; pues aquellos no quieren dar ni recibir cuartel. Las flechas de los Apaches son hechas de caña, guarnecidas de una madera dura, cuya punta es de hierro, de hueso ó de piedra. Con esta flecha que tiene 3 1/2 pies de largo pueden atravesar á un hombre á 300 pasos de distancia: si se quiere arrancar la flecha de la herida, la madera sale sola y la punta queda en el cuerpo. Ademas de estas flechas, tienen por arma ofensiva una lanza de 17 1/2 pies, sin los fusiles que toman á los Españoles. El escudo es su arma defensiva: los flecheros y fusileros combaten á pie firme; los lanceros siempre á caballo.

APALACHE, bahía de los Estados-Unidos en la Florida, sit. por los 30° lat. N. en la costa oriental del golfo de Méjico. Es grande y recibe las aguas del rio del mismo nombre, llamado tambien San Marcos.

APALACHES, pueblo indio de la América septentrional, que habita la parte meridional del estado de la Georgia en los Estados-Unidos, hácia el manantial del rio San Marcos ó Apalache. Tiene algunas tribus establecidas cerca de la bahía de Móbile y hácia la embocadura del Misisipi: cada una tiene su gefe particular llamado *Paracune*. El pais está lleno de altas montañas, cuyos valles son fértiles y están bastante cultivados: estos pueblos son cultos, bien formados, y de cútis naturalmente blanco: son valerosos, sus costumbres son sencillas, y entre ellos hay que viven hasta 150 años, debiendo esta longevidad á su grande sobriedad y tranquilidad de ánimo.

APALACHES, montaña de los Estados-Unidos. (v. ALLEGHANY.)

APALACHICOLA, r. de los Estados-Unidos, formado del Chatauchi y del Flint, que se reunen en los límites S. O. de la Georgia: corre al S. en la bahía de los Apalaches por los 29° 43′ lat. N., á 4 leg. N. E. del cabo de Escondilla. Su cauce es ancho y profundo, la marea sube á 14 1/2 leg. Es navegable. En su embocadura forma una buena rada rodeada de islas y lagos, cuya en-

Digitized by Google

trada no tiene mas que tres brazas de profundidad.

A 4 leg. del mar el Apalachicola se parte en dos brazos; el del O. se llama Calistobole, y comunica con la bahia de San José.

APALACHICOLA, fuerte de los Estados-Unidos en la Florida, sit. en la confluencia del Flint y del Apalachicola, á 14 1/2 leg. N. O. de San Marcos. Ha sido construido por por los Ingleses.

APALACHICOLA, C. de los Estados-Unidos, á or. del rio del mismo nombre, en lo Florida oriental, sit. á 28 3/4 leg. N. E. de Panzacola.

APALSKOI, montaña de la Rus. asiát., sit. al S. O. de la bahia de Avatcha en el Kamtchatka.

*APAMEA (*Famieh*), C. de Siria fundada por Seleuco Nicator, que le dió el nombre de su esposa; estaba sit. en una isla formada por el Orontes. Conservó sus reyes particulares hasta la conquista del pais por los Romanos. En esta ciudad fué hecha prisionera Zenobia, reina de Palmira, por el emperador Aurelio. En el dia es de poca importancia.

APANAIG-POLAM, C. del Indostan inglés, presidencia de Madras, antigua prov. de Barhamahl ó Salem, sit. á 4 leg. S. de Darempury.

APANOMERIA, lug. y puerto en la costa N. O. de la isla de Santorin en el archipiélago; es residencia de un arzobispo griego. Las embarcaciones menores no pueden anclar en este puerto á causa de su estremada profundidad. Lat. N. 36° 38′; long. E. 29° 7′.

APANOTACH, V. de la Turq. eur. en Romelia, sandjiacato de Bitolia, sit. á or. del Desnitza, á 1 1/2 leg. E. N. E. de Staria y á 16 1/4 leg. N. de Janina.

APARDUES, desp. de Esp., merind. de Sanguesa, prov. de Navarra. El antiguo lugar conocido en los tiempos mas remotos con el nombre de Apardos, estuvo situado á 1 1/2 leg. al occidente de la villa de Lumbier.

APARI, C. de la costa N. de Luzon, una de las islas Filipinas. Su puerto es frecuentado. Lat. N. 18° 36′; long. E. 125° 40′.

APATA-MONASTERIO, anteigl. de Esp. en el Señ. de Vizcaya, merind. de Durango, obisp. de Calahorra. Tiene un lleg. y J. P. Pobl. 248 hab. Tiene el 10 voto y asiento en las juntas de Guerediaga. Esta situada á 6 1/2 leg. de Bilbao. La baña por E. el rio que va á dar origen al Nerva por Abadiano; y por S. el arroyo de Besaide, que se le incorpora. Llámase asi esta anteiglesia por diferenciarla del monasterio de monges canónigos hermitaños de San Agustin, que parece hubo en Echevarria; hoy es parroquia monástica de clerigos.

APATCHIN, V. de la Rusia asiát., gub. de Irkutsk, distrito y á 72 leg. S. O. de Nijnei-Kamtchatsk en la orilla izquierda del Bistra.

APATCHKA, V. de la Rusia eur., gob. de Oremburgo, distr. y á 25 1/4 leg. S. S. O. de Menzelinsk.

APATH-FALVA, V. de Hungría, part. y á 5 3/4 leg. O. S. O. de San Peter, y á 3 N. de Erlau; sit. en montañas bastante ricas en minerales de hierro, y en parte compuestas de roca de esquisto.

APATI, (Jasz) V. de Hungría, distr. de Jazygia, sit. á 3 1/2 leg. E. de Jasz-Bereny, y á 14 3/4 E. de Pest.

APATIN, V. de Hungria, part. de Bais; sit. en la or. izq. del Danubio en una comarca muy pantanosa, á 3 leg. S. O. de Zombor. Está muy bien construida, sus calles son regulares. Tiene una fábrica de tejidos de algodon, tintes, y una alhóndiga. Se cultivan en ella la rubia y el glasto, y se crian gusanos de seda. Pobl. 3 360 hab.

APCHERON ó ABCHERON, distr. de la Georgia en Rusia, cuya capital es Baku: comprende la península de Apcheron. La tierra está impregnada de gas sulfúreo é inflamable, y los habitantes que la mayor parte son tejedores, se alumbran y calientan por medio de cañas impregnadas de cal que hunden en el suelo de sus cabañas, como se practica con el gas hidrógeno. Algunos Guebres se han establecido en este distrito y han elevado templos al Fuego que ellos llaman eterno y adoran. La península de Apcheron se adelanta bácia el mar Caspio, y se encuentra en Asia y en Europa; porque el Cáucaso, que separa estas dos partes del mundo, la recorre, y va á terminar en el cabo que forma su estremidad oriental por los 40° 21′ lat. N., y por los 53° 32′ long. E.

APCZ ó APTZ, V. de Hungría, part. de Heves; sit. á 3 leg. O. de Gyongyos á or. del Zigyva, al pie occidental de las montañas de Matza, á 9 1/2 leg. O. S. O. de Erlau.

APELLANIZ, V. de Esp., prov. de Álava, herm. de Arrava y la Minoria, obisp. de Calahorra y la Calzada. A. O. Pobl. 310 hab. Sit. en un llano al lado del puerto de San Juan. Prod.: granos de todas clases, y gan. vac., cabr. y lan. Indust.: 2 fábricas de lienzos y una herreria.

APENBURGO, (Gross, Grande) V. de los Estados Prusianos, prov. de Sajonia, reg. de Magdeburgo, circ. y á 3 leg. S. S. E. de Salzwedel. Es residencia de una inspeccion eclesiástica. Tiene tambien dos señorios de los condes de Schulenburg. Pobl. 600 hab.

APENINOS, cordillera de Italia que se desprende de los Alpes en el monte Cassino, algo al E. del *Col* de Tende; forma al principio un semicirculo al rededor del golfo de Génova, atraviesa despues la Italia central, y cont una finalmente por las Calabrias hasta el estrecho de Mesina; y las Neptunianas, que atraviesan la Sicilia, pueden considerarse como una prolongacion de la misma. El desarrollo de la línea tortuosa que describe el remate de estas montañas es de 280 leg. Esta cordillera está situada entre los 38 y 44° 34′ lat. N., y entre los 11° 22′ y 22° 8′ long.

Digitized by Google

E. La elevacion de los Apeninos es muy inferior á la de los Alpes, pues se calcula que estas montañas no se elevan generalmente sino á unos 4 620 pies. Algunas de sus cumbres pasan de 7.000 pies. El monte Corno, en el reino de Nápoles al N. E. y cerca de Aquila, que es la cumbre mas alta de esta cordillera, no tiene mas que 10.413 pies sobre el nivel del mar. La nieve desaparece en ella por el mes de junio. Los Apeninos envian ramales no solo hácia el Mediterráneo, sino tambien entre los numerosos afluentes á la derecha del Pó, y en todos los torrentes que mas abajo de este rio corren en derechura al Adriático. La mayor parte de estos ramales no son mas que unos estribos ó hileras de sierras que se apoyan directamente á la grande cordillera; y solo hay algunos que forman sistemas separados. Para esplicar mejor los pormenores de esta serie de montañas, la dividirémos en seis partes, que toman el nombre de su posicion respectiva ó geográfica. Estas partes son: el Apenino septentrional, el Apenino central, el Sub-Apenino toscano, el Sub-Apenino romano, el Apenino meridional y el Sub-Apenino vesuviano.

Las aguas del Tanaro y del Roya, que nacen en el monte Cassino, establecen la separacion de los Alpes y del Apenino septentrional, que se subdivide en tres partes. Las montañas por las cuales se reparten las aguas que corren al N. en el Tanaro, y al S. en la parte occidental de la ribera de Génova, forman la primera parte. Esta sierra se estiende hasta la Bocchetta, que es la garganta que se encuentra mas arriba de las fuentes del Lemme, y á 24 leg. de su principio. Su direccion, que primero es al S., muda luego al N. E. El lomo superior de esta sierra corre generalmente con direccion paralela á la costa, aunque presenta algunas inflexiones. Su estremidad occidental dista 5 leg. de la costa, y la oriental 2. Esta primera parte del Apenino septentrional presenta muchas comunicaciones entre el Piamonte y la parte occidental del ducado deGénova. Las principales son las que se han establecido por los valles del Tanaro, del Bormida y del Lemme, por donde se va á Oneglia, Savona y Génova. Los vertientes de esta cordillera que miran al mar presentan montañas muy escarpadas, al pie de las cuales solo de poco tiempo á esta parte se ha construido un camino real. Los del lado del Piamonte se prolongan mas allá del Tanaro, hasta la orilla derecha del Pó, y forman entre Turin y Alejandría una region montuosa muy variada que separa la grande llanura de Astura baja de aquella, en que serpentean el Bormida y el Escriba para entrar en el Pó.

La segunda parte del Apenino septentrional se estiende desde la Bocchetta hasta la cumbre, debajo de la cual nace el Reno. Su estension es de 36 leg.: en su direccion primero al E. y despues al S. E., separa los ducados de Parma y de Módena de los principados de Massa, de Carrara y de Luca. Sus mas altas cumbres, entre las cuales son de notar los montes Sapotorlo, el Gottro y el Jorame, en donde nacen el Trebbia, el Taro y el Secchia, afluentes del Pó, coronan la loma superior de las cuestas, que cerca del mar van prolongándose á medida que se alejan de Génova, inclinándose al S. la costa de la ribera del Levante. Por el lado del Pó, la estension de las contrapendientes está en direccion inversa. El Tidone, el Trebbia, el Nura, el Taro y el Panaro son los principales torrentes y rios que pertenecen á los vertientes septentrionales, al paso que el Vara y el Magra que tienen un desembocadero comun, corren por los vertientes opuestos. Las gargantas y pasos mas importantes de esta segunda parte son los de Boffalloro, Cento-Croci, Pontremoli ó del Batello, Fiumalbo y Monte Carelli ó Pietra Mala. Los grandes cortes ó tajos inclinados, las profundas quebradas y ramblas, y las grandes hondonadas que dan un carácter particular á esta subdivision, forman los espaciosos golfos de Rapallo y de la Spezia. La tercera parte del Apenino septentrional se compone de una enorme masa que se estiende desde las fuentes del Reno hasta el monte Coronaro, que forma el nudo, á la otra parte del cual corren el Savio al N., y el Tiber al S. Este tercer eslabon separa las provincias septentrionales de los Estados Pontificios del gran ducado de Toscana. Tiene 22 1/2 leg. de estension, y dirigiéndose al S. S. E., se aleja sucesivamente del Mediterráneo, y se acerca por consiguiente al Adriático. El vertiente meridional regado por el Sieve y el Arno, en cuyo curso superior siguen una direccion paralela á la del remate del Apenino se inclina sin embargo mas rápidamente hácia el Mediterráneo que lo verifica el vertiente septentrional hácia el Pó y el Adriático, por hallarse á niveles diferentes las ciudades de Pisa, Módena, Florencia y Boloña, aunque situadas á igual distancia de la cumbre de los Apeninos. Pisa está á 58 pies sobre el nivel del mar, al paso que Módena lo está á 230; Florencia lo está á 259, y Boloña á 427. Una garganta merece solo la observacion en el lomo principal de esta tercera parte del Apenino septentrional, cuyas principales cumbres son los montes Piano y Falterona, en donde nacen el Sieve y el Arno; la forma por un lado un valle secundario que sale al del Sieve sobre Borgo de San Lorenzo, y por otro lado el manantial del Lamone, en el camino de Faenza.

El Apenino septentrional acaba en el monte Coronaro, y en este empieza el central, el cual atravesando los Estados Pontificios, forma una barrera menos elevada que la que acabamos de ecsaminar. Solo en el monte Sibilla sobre las fuentes del Nera, un poco antes de llegar al reino de Nápoles, presenta montañas que por su elevacion pueden compararse á las del Apenino septentrional. Su direccion general sigue una línea tirada del N. N. O. al S. S. E. El monte Velino al N. N. O.

y cerca del lago de Fucino, que puede considerarse como el punto céntrico del Apenino, determina el estremo meridional de esta segunda division. Desde el Coronaro al Velino la distancia es de 45 1/2 leg. En la configuracion de esta parte del Apenino se observa que el terreno del lado del Mediterráneo tiene dos planos inclinados principales, al paso que hácia el Adriático, el declive es directo y continuado. Y en efecto, todo el curso del Tiber, cuyas fuentes están bastante elevadas, sigue á poca diferencia una direccion paralela á la del remate de la cordillera. Los afluentes á la izquierda del Tiber forman el *Thalweg*, (a) de los valles cortos, enteramente abiertos al O., y que van á pasar á otro mayor que va de N. á S. Lo contrario sucede por el lado del Adriático, pues dirigiéndose todos los rios al mar casi en línea recta, la direccion de los valles es trasversal á la cordillera que los forma. Las gargantas ó pasos del Apenino central se encuentran en el lugar de Scheggia, bajando de N. á S. en una hondonada entre los montes Corno y Cucco, entre los cuales nace el Cantiano, afluente del Metauro; en Serravalle al S. E. del monte Penino, en el parage en donde empieza el valle de Chienti, torrente tributario é inmediato del Adriático; en Castelluccio, entre Norcia y Arcuate; y en fin al E. de Antrodoco, que es la comunicacion principal de Rieti y Aquila.

El Sub-Apenino toscano es el grupo particular de montañas que cubre la Toscana, y se halla encerrado por los dos lados de un ángulo muy obtuso formado por los dos valles longitudinales del Tiber y del Arno, que nacen en Coronaro, cumbre comun entre el Apenino septentrional y el Apenino central. Los montes que separan el Alto-Tiber del Arno superior forman de N. á S. una cordillera trasversal de 15 1/4 leg. de largo, en cuya estremidad y en su falda, se encuentra el lago de Perusa que no tiene salida ó desagüe visible. Despues de haber circundado esta concha, se inclina al O., en donde se divide en dos ramificaciones, á 6 leg. S. E. de Montepulciano. Una de estas ramificaciones se dirige al N., recorriendo unas 10 leg., y en seguida desde el monte Scalari, en donde nace el Pesa, afluente del Arno, toma la direccion O., hasta llegar al mar, contorneando mas arriba de Siena los manantiales del Ombrone. Con este doble rodeo forma: 1.° el vertiente occidental de un valle enfrente de aquel, en donde corre el Arno superior (este valle es el del Chiana, del nombre de un canal de riego alimentado por las aguas desviadas del Chiana, afluente del Tiber); 2.° constituye la contrapendiente del Apenino, por la cual corren todas las aguas que mas abajo de Florencia van á pagar su tributo al Bajo-Arno. La ramificacion meridional del Sub-Apenino toscano se dirige al S. O. hasta el monte Amiata, en donde nace el Paglia que rinde sus aguas al Tiber por medio del Chiana. Desde el monte Amiata toma la direccion S. E., pasa luego al N. del lago de Bolsena, y despues al E., y en esta parte se abaja considerablemente. En seguida vuelve á levantarse hácia Montefiascone y Viterbo, y remata en fin con una serie de colinas que entran en el mar cerca de Civita-Vecchia. Esta segunda ramificacion determina el vertiente occidental del valle del Tiber inferior, á la derecha del cual se observa la pequeña concha costera, en donde se encuentra el lago de Bracciano cuyas aguas se dirigen al mar por el Arone. De lo dicho se infiere que el Sub-Apenino toscano se halla realmente separado del verdadero Apenino por el Tiber, el Chiana y el Arno. Entre los rios y torrentes, afluentes en parte del Arno y del Tiber, y en parte tributarios inmediatos del mar de Toscana, la línea divisoria de las aguas establece una serie de eminencias continuadas, cuya direccion general es paralela al remate principal del Apenino. Al lado del Mediterráneo, este sistema particular de montañas envia sierras ó ramales secundarios, que se estienden hasta la orilla del mar. El del O. se desculga de la ramificacion septentrional al S. E. de Casola, se junta con los montes llamados Montieri, y separa la concha del Cecina de la del Ombrone, dejando sin embargo en la del último el Bruno y el lago costero de Castiglione. El ramal del monte Amiata que se separa de la ramificacion meridional, se junta con el monte Labbro, y forma al E. el límite de la concha del Ombrone, aumentada por la izquierda, con la del Albenga. Los vertientes del E. de esta sierra unidos con los del S. y del O. de la cordillera meridional del Sub-Apenino, forman las paredes de una tercera sub-division, en donde se encuentra, á mas de la concha particular del Fiora, la del lago de Bolsena, que es menos estensa y de donde sale el Marta, pequeño rio que sigue la costa. Las dos ramificaciones principales del Sub-Apenino toscano, así como los dos ramales de que acabamos de hablar, circuyen casi en forma de semicírculo una comarca llamada Maremme de Siena, cuya parte inferior tiene poca elevacion sobre el nivel del mar, y en la cual las aguas corrientes, por falta de desagüe, se esparcen formando fétidos pantanos. El Sub-Apenino toscano no está cortado sino por pocas comunicaciones. Las dos principales van de Florencia á Roma; la mas oriental es la establecida por Arezzo; desde allí pasa mas arriba del lago Perusa, desde donde se dirige á Foligno, etc. La otra, que es el camino real de Siena, alcanza los dos puntos mas elevados, en las dos ramificaciones principales del Sub-Apenino, 1.° mas allá de Castiglioncello, 2.° mas acá de Radicofani: Siena es ademas el centro de otras comunicaciones secundarias, que van al mar por Liona, Rombino y Civitá-Vecchia.

(a) *Palabra geológica formada del aleman* thal, *valle, y* weg *camino, esto es, camino para el valle.*

Digitized by Google

Cerca del monte Velino, antes de llegar á la meseta que contiene el lago de Fucino ó Celamo, el Sub-Apenino romano se desculga del remate del Apenino, por la derecha y hácia el O. S. O. por medio de una ramificacion principal de unas 25 leg. de largo. Esta ramificacion, cuyo origen se encuentra en los arranques de los valles del Liri, del Salto, del Turano y del Sacco, que siguen direcciones opuestas, junta despues de algunas torcidas revueltas, los montes Cantaro, Corighio, Acuto, Carbonara, Ceraso, Campatri, y vá á perderse en la comarca de Roma mas abajo del lago de Albano. De sus lados se desprenden sierras y colinas, cuya primera hilera se halla casi entera en una línea recta que podria trazarse desde Narni á orillas del Nera, hasta Spra á las márgenes del Liri, y forma el valle del Velino. La segunda serie ó hilera abraza el valle del Anieno, parte superior del Teverone, y separa el curso del Liri del del Sacco. En fin, en los alrededores de Palestrina, se separa de la cordillera una tercera série de colinas poco elevadas, aunque muy ásperas. Esta tercera y última hilera se estiende entre el Sacco y el Garigliano al E., y las lagunas Pontinas al O., y remata en una lengua de tierra peñascosa y escarpada, sobre la cual está edificada la fortaleza de Gaeta. El Sub-Apenino romano, que cubre la parte meridional de los Estados Pontificios, se compone de montes y valles que corren en direccion paralela á la cordillera principal. Al pie de las dos últimas gradaciones de estos montes, se encuentran en una parte las siete colinas que fuéron la cuna de Roma; y en otra, las famosas al paso que insalúbres lagunas Pontinas, circuidas al S. O. de montecillos arenosos, entre los cuales se encuentran lagos de agua salada, que comunican con el mar. El monte Circello forma el estremo meridional de esta série de dunas. La ramificacion principal del Sub-Apenino romano tiene tres gargantas ó pasos notables: el primero entre las fuentes del Liri y las del Salto, establece la comunicacion de Sora con Tagliacozzo; y desde este punto por otras tres, con Aquila, Rieti y Roma. El segundo es el que vá de Zaragolo á Palestrina, que es el camino directo de Roma á Sora. El tercero, mas arriba del lago de Albano, ocupa el punto culminante de la via Apia, que es el camino real de Roma á Nápoles por Terracina. Tambien ecsisten otros pasos por los remates que dependen de este estribo; tales son el de Rieti que conduce á Viterbo y á Roma; el de Leonesa, por el cual se va á Spoleta, y Aquila; el de Celano, en el camino de Tivoli á Sulmona por Carsoli; y otro paso lateral secundario que conduce tambien desde Carsoli por el N. O., hasta el valle de Turano, y bajando de este hasta Rieti.

El Apenino meridional tiene la configuracion de una horquilla con dos brazos desiguales. El mango de esta horquilla que es el Apenino meridional superior, está representado por la cordillera, que desde el monte Velino se dirige á Acerenza en la Basilicata, siguiendo una direccion constante del N. O. al S. E., y manteniéndose á igual distancia de uno y otro mar. La bifurcacion empieza cerca de Acerenza, mas arriba del lago de Pesolo. Una de las ramificaciones que forma la parte oriental inferior atraviesa las Tierras de Bari y de Otranto, y remata en el cabo de Santa Maria de Leuca. La otra ramificacion, que forma la parte occidental inferior, se estiende al través de las Calabrias hasta el estrecho de Mesina en donde termina por el cabo del Armi, llamado antiguamente Leucopetra (*piedra blanca.*) La primera de estas tres subdivisiones, el Apenino meridional superior, presenta una estension de 66 leguas. Esta parte solo es notable por el mayor número que tiene de agudas cumbres, que forman pirámides sobre el cuerpo principal de la cordillera apenina propia, y que son del N. O. al S. E., el monte Forcone en las fuentes del Sangro, y el monte Sant Angelo mas arriba de las del Volturno y del Trigno. Luego siguen los montes Chilone y Calvello; el primero al S. O. de Foggia y á 42 leg. S. E. del monte Velino, y el segundo al N. E. de Salerno. A pesar de los muchos pasos ó gargantas que se encuentran en el pais montañoso del Apenino meridional superior, solo son de notar los que vamos á indicar, por ser los únicos que pertenecen á comunicaciones principales. El paso de Sulmona, situado cerca de las fuentes del Volturno, toma el nombre de la ciudad de Sulmona, en donde se juntan los caminos de Roma, Aquila y Pescara. El camino que conduce á esta garganta, continua hácia el S. por Pettorano, corta el Sangro superior, mas allá del cual pasa por el monte Jamipro, desde donde baja al Isernia, y se divide en seguida en dos ramales: el uno que sigue la direccion S., y va á Capua, y el otro que se inclina al E. y conduce á Lucera y á Foggia por Campobasso. Los pasos mas arriba de Castel-Franco y de Ariano, forman en el remate principal los puntos culminantes de los caminos de Benevento á Troja, y de Avellino á Foggia. Colocándose á casi igual distancia de los puntos estremos del Apenino meridional superior entre las fuentes opuestas del Biferno y del Tamaro, y dirigiendo la vista hácia Nápoles y el Vesuvio, se descubre el Sub-Apenino Vesuviano. Mientras que por el lado del golfo de Venecia, los rios y los valles se encaminan al mar siguiendo una direccion perpendicular á la del Apenino, por el lado opuesto siguen una direccion paralela á la grande cordillera antes de bajar á los llanos situados á orillas del Mediterráneo. En dos de estos valles nacen el Salbato y el Volturno. Estos dos rios se dirigen directamente el uno hácia el otro, y despues de haberse juntado, se encaminan al mar siguiendo una direccion trasversal. Ecsiste por consiguiente un terraplen elevado, determinado por una sierra secundaria cor-

Digitized by Google

tada por el Volturno. Esta sierra baja al N. del Apenino, y separa el valle del Garigliano del de Volturno: en Teano se separa en dos ramificaciones, una de las cuales se estiende hácia Cajasso, al E. de Capua; y la otra al O. se abaja hácia el Mediterráneo. Al S. este mismo apéndice se desprende del monte Calvello, en donde nacen el Ofanto y el Sele; y en primer lugar forma los montes San Donato, Cervin y Agnone. En esta última cumbre romana hácia el N. O., establece el límite occidental de la concha del Sabbato, y mas allá del monte Virginia, que hace parte de ella, se estiende hácia Caserta hasta la márgen izquierda del Volturno. La prolongacion directa del estribo que nace mas arriba del monte San Donato, y pasa por el de Agnone, se compone de una segunda serie de montañas trasversales, al pie de las cuales está situada Sorrento; luego remata en la punta de la Campanella, estableciendo ó formando el enlace con la isla de Caprea. Desde la falda de estas montañas hasta la que baja hácia el mar desde Teano, se ven estensas llanuras y colinas volcánicas. Este tercer Sub-Apenino toma el nombre Vesuviano de dos montañas unidas por una base comun, que no ofrece ningun indicio de union con las que las rodean. La una es el Somma, y la otra el Vesuvio propio, volcan activo que tiene 4.305 pies de elevacion La sola garganta que presenta este Sub-Apenino es la de Forchia ó de Candina, cerca del monte Sarchio, al N. E. de Nápoles, y en el camino de esta ciudad á Benevento. El desfiladero de las cercanías de Airola (la antigua *Caudium*) es el mismo en donde los Samnitas hicieron pasar á los Romanos bajo el yugo.

Del monte Chilone se desprende el grande estribo que forma el promontorio llamado Gargano. Esta sierra, que al principio se dirige al N. N. E., y despues al E., tiene una estension de 20 leg.; y es muy notable por terminar al N. de Manfredonia en un monte muy elevado, cuya cumbre mas alta se levanta á 5.796 pies sobre el nivel del mar, y por formar lo que, vulgarmente se llama la espuela de la bota que representa la configuracion de la península italiana. El Candelaro, que es el único rio que en esta parte del Apenino sigue todo su curso en direccion paralela á la de la cordillera principal, nace en la traspuesta ó recodo en medio de este estribo.

La segunda parte del Apenino Meridional, que es la oriental é inferior, principia en el lago de Pesolo, al cual circuye por O. y N., y desde allí, dirigiéndose al E., recorre una estension de 26 1/2 leg., y por el monte Albano, llega casi á las orillas del Adriático. Desde este punto, que solo dista 1 2/3 leg. de la costa, sigue la direccion S. E., y cerca de su estremo determinado por el cabo Santa María de Leuca, sigue la direccion S. Las paredes de esta parte de la gran cordillera apenina forman por el N. los últimos antemurales al O. del Adriático; y por el S. forman los vertientes septentrionales del gran golfo de Tarento. Las principales gargantas de esta segunda parte del Apenino meridional se encuentran en el camino de Tarento á Canosa, cerca del Ofanto, y en Bari, y en los caminos de comunicacion de estas dos ciudades por Ostuni, Mesagna y Lecce. Estos caminos y particularmente el primero se estrechan en muchos parages, formando desfiladeros.

Desde el lago Pesalo hasta el cabo dell'Armi que abrazan la tercera y última parte del Apenino meridional, que es la occidental ó inferior, se cuentan 84 leg. de estension. Su direccion, en esta subdivision, sigue próximamente la del meridiano. Solo al S. de Cosenza ó mas arriba de las fuentes del Crati, la cordillera gira al E.; pero despues de un desvio de 6 leg., vuelve en seguida al O., para encajonar ó formar el malecon del Sabuto superior. Desde la cima del ángulo saliente, determinado por este desvio, se desprende un grande estribo en forma de arco, á la estremidad del cual está situado el cabo Rizzuto, que es la punta mas oriental del golfo de Squillace. Antes de llegar á la márgen derecha del Sabuto, el Apenino se acerca mas al mar de Sicilia que al Jónico; y mas allá del mismo torrente, se mantiene á igual distancia de ambos mares. Los ramales dignos de notarse por su direccion particular, son los siguientes; el que principia entre las fuentes del Neto y del Crati, y limita al E. la concha de este último, siguiendo el curso de S. á N.; los que determinan por una parte al O. las estremidades de los golfos de Santa Eufemia, de Gioja y del estrecho de Mesina, y por la otra al E. la punta mas meridional del golfo de Squillace, y el que forma el estremo oriental de la Baja Italia ó el cabo Spartivento. Los pasos ó gargantas mas transitables de esta última parte se encuentran en las Calabrias; en el camino de Nápoles á Sicilia y en las provincias centrales del reino de Nápoles, en los de Nápoles á Otranto pasando por Tarento.

La composicion mineralógica de los Apeninos ofrece, desde su union con los Alpes hasta el punto en donde entran en las Calabrias, una grande masa de terrenos intermedios, en medio de los cuales se encuentra una gran cantidad de la especie de depósitos areniscos conocidos con el nombre de *grauwacke* y muchas rocas ófiticas y calizas. De estas últimas se saca la mayor parte del mármol de Italia como el de Carrara en el principado de Masa y Carrara; el mármol verdemar del Bocchetta, el verde de Florencia y de Prato, que imitan el verde antiguo; el amarillo de Siena, el portor del cabo Porto-Vénere en la costa oriental del golfo de Génova etc. Las rocas intermedias forman en parte el centro de la cordillera; mas en una y otra parte se encuentran al principio depósitos secundarios de piedra caliza compacta parda y blanca, cuya mayor parte es análoga á la que constituye la cordillera

Digitized by Google

del Jura, y debajo de los cuales se encuentran depósitos de espejuelo, que indican otros mas antiguos, y contienen bancos de azufre muy considerables en algunos parages, como en Cesena en los Estados Pontificios. Este terreno calcáreo constituye la mayor parte de la Tierras de Bari y de Otranto. Mas lejos del centro, las últimas colinas que proceden de los Apeninos, están formadas de depósitos terciarios que se encuentran á orillas del Adriático y del Mediterráneo y que contienen muchas conchas fósiles, muchas de las cuales son semejantes á las que aun se encuentran en estos mares. En las Calabrias y hasta el estremo de la peninsula, los Apeninos se componen de rocas graníticas, de gneiss y de esquisto-micáceo, sobre las cuales se ven de trecho en trecho algunos depósitos secundarios. Los terrenos volcanicos son independientes de la constitucion geológica general, y forman al pie de la cordillera central algunos grupos separados de la misma, y que son en mayor número al O. que al E. Al O. se observan los grupos de Santa Fiora y de Viterbo, el de Roma ó del Lacio, los de Santa Agata ó de Rocca Manfina hácia Sessa; y en fin el de Nápoles. Al E. no se encuentra mas que el del monte Vulture, cerca y al S. de Melfi. Solo en el grupo de Nápoles ecsiste un volcan activo, y este es el único punto del continente europeo que ofrezca uno que arda constantemente. Estos fenómenos volcánicos no deben confundirse con las deposiciones de las materias cenagosas que se designan con el nombre de *Salzes*, y que algunas veces se denominan volcanes de aire y fango, que se hallan en gran número en la parte de la cordillera inmediata á Módena. Estas deposiciones no son mas que unos efectos del desprendimiento del gas hidrógeno carbonado, que en estos lugares arrastra consigo ó impele materias térreas que probablemente arranca del terreno secundario. En algunos otros parages este mismo gas se desprende solo; y cuando se inflama, lo que sucede accidentalmente, constituye los terrenos ardientes ó fuegos naturales, como en Velleja, Pietra Mala, Barigazza, etc. en el ducado de Parma, en el ducado de Toscana y en la delegacion de Boloña.

El aspecto de los Apeninos tiene generalmente poco atractivo. Privados de ventisqueros á causa de su poca elevacion, no tienen tampoco ni los lados ni las cumbres adornadas de verdes praderas; estos montes son desnudos y descarnados. Los árboles que se encuentran á mayor elevacion son el pino, el roble de diversas especies propias de las regiones meridionales de Europa y la haya. El sombrío verdor de la mayor parte de los vegetales, pues varias especies de robles tienen las hojas persistentes, no contribuye poco al aspecto triste y melancolico de estas montañas. Tampoco se encuentran en esta cordillera aquellos valles angostos al principio de su formacion, que se dilatan gradualmente y que están esmaltados de un verdor risueño. Los valles de los Apeninos constantemente estrechos, se parecen á grandes ramblas ó quebradas que presentan un aspecto áspero y silvestre. Solo al acercarse el viagero á los llanos, empieza á ver á veces en las colinas el olivo, el nogal, el ciprés, el madroño, el laurel y por fin el naranjo y el limon; pues en los llanos es en donde se hace perceptible el benéfico influjo de un clima meridional, y á medida que se va caminando hácia el mediodía se descubre el algarrobo y la palma, cuyos variados tintes alhagan y descansan la vista fastidiada del color gris de los Apeninos.

APENRADE, C. y puerto de Dinamarca en el duc. de Slesvig, cab. de corregim. y en el golfo del mismo nombre, sit. á 5 1/4 leg. N. de Fleusbor. Lat. N. 55° 2′ 57″; long. E. 13° 8′ 34″. Tiene una iglesia y tres bospicios. El puerto es poco profundo y la rada poco segura: las embarcaciones se ven obligadas á fondear á alguna distancia del puerto. Esta ciudad tiene destilatorios de aguardientes, fábricas de curtidos y cervecerías. Se hace un comercio considerable, y se celebran en ella dos ferias anuales. Pobl. 2.800 hab.

El corregimiento de Apenrade tiene unas 10 leg. cuadradas. Encierra una ciudad, 8 parroquias, y 6.660 hab. (esceptuando los de la ciudad), fábricas de paños, de telas; hilados de lino, tintes y cervecerías.

APERRAL (SANTA MARIA DE), felig. S. de Esp. en Galicia, prov. y obisp. de Lugo, jurisdiccion de Villaba. J. P. 246 hab.

APERREGUI, lug. S. de Esp., prov. de Álava, valle y herm. de Zuya, obisp. de Calahorra. A. O. 740 hab. Prod.: toda clase de granos.

APFELSTEDT, r. del duc. de la Sajonia-Gotha, que se forma de muchos riachuelos y desagua en el Gera, á 1 3/4 leg. S. S. O. de Erfurt. La madera que se conduce á Erfurt, se lleva por este rio.

* APHRODISIUM, y mas comunmente PYRENOEUM PROMONTORIUM, promontorio de Esp., llamado así de un templo de Venus que en él habia; actualmente se denomina cabo de Creus.

APHTOLA, peq. isla del mar de Oman en la costa del Beluchistan. Tiene cerca de 1 1/4 leg. de largo. Lat. N. 25° 5′ 15″, long. E. 67° 33′ 51″.

APHUAGUIASI, C. de la Guinea superior que da su nombre á un territorio dependiente del reino de Achanti. Está sit. á unas 7 1/4 leg. N. E. de Cumasia. Su territ. apronta 10.000 hombres para los ejércitos del rey de Achanti.

API, isla del Grande Océano en el archipiélago de Espíritu Santo. Tiene 6 1/2 leg. de largo y 16 3/4 de circunferencia. Es bastante alta. Su terreno es montañoso y está agradablemente variado de bosques y llanuras. Lat. S. 16° 54′; long. E. 172° 34′.

APIACAS, pueblo del Brasil, que ocupa el centro de la comarca de Arinos en la prov. de Matto Grosso. Tiene una villa en la orilla

Digitized by Google

derecha de Arinos. Los Apiacas son cazadores y pescadores.

APIAHY, peq. C. del Brasil, prov. de San Pablo, com. de Ilytu, sit. á 8 3/4 leg. S. O. de Itapiminga, cerca del manantial del rio que le da su nombre, y de una colina, de la cual se ha sacado mucho oro.

APIAPUTANG, r. del Brasil. (v. REYES MAGOS.)

APICE, V. del reino de Nápoles, prov. del Principado Ulterior, distr. y á 2 1/2 leg. O. S. O. de Ariano, territ. de Paduli, sit. sobre una colina. Pobl. 2.184 hab.

APIES, lug. S. de Esp., prov. de Aragon, part., obisp. y á 2 leg. N. de Huesca y á 11 de Zaragoza. A. O. 526 hab. Prod.: trigo, ceb., avena, vino, aceite, lana, ganado. y cabrío.

APIGNANO, V. de los Estados Pontificios, delegacion y á 1 3/4 leg. N. E. de Ascoli, cerca de Chifiente. Tiene mas de 1.000 hab.

APIOCHAMA, r. del Vireinato del rio de la Plata: corre al N. de la ciudad de la Paz, y despues de un curso de 17 1/2 leg. del S. O. al N. E., entra en el Beni.

* APIOLA, C. de Italia cerca de Roma. Fué tomada por Tarquino el Soberbio y sus ruinas sirvieron para la fundacion del Capitolio. *Plin.*

APIRO, V. de los Est. Pontif., delegacion, y á 5 leg. O. N. O. de Macerata, y á 1 1/4 O. N. O de Cingoli.

APLERBECK, lug. de los Est. Prus., prov. de Westfalia, regen. y á 6 1/2 leg. O. N. O. de Arensberg, circ. de Dortmund. En sus cercanías se encuentra turba. Pobl. 561 habitantes.

APO, isla del archipiélago de las Filipinas, sit. entre el Mindanao y las Calamianas. Es muy pequeña. Lat. N. 12° 39'; long. E. 124° 9'.

* APOBATHRA (*de apobaino bajar*), C. del Quersoneso de Tracia, en donde desembarcaron las tropas de Xerxes cuando invadió la Grecia.

APODACA, lug. de señ. de Esp., prov. de Alava, herm. de Cigoitia, obisp. de Calahorra. A. O. Pobl. 112 hab. Sit. á 1 leg. larga de Vitoria hácia el N. O. sobre una peña bastante elevada, y en la ribera del rio Zalla ó Lendia que le baña por O. En su termino se halla una iglesia muy antigua con título de N. S. de Ascua, donde se conserva todavía la pila bautismal que se cree haber sido de los Templarios con algunos vestigios de poblacion; y en el dia pertenece á la orden de San Juan de Malta. Prod.: toda clase de granos.

APOLABAMBA, prov. del Vireinato del rio de la Plata: linda al E. con la provincia de Moxos y al O. con la de Carabaya. Tiene cerca de 56 leg. del S. O. al N. E. Es muy montuosa y fértil en maiz, algodon, y produce cera. Los bosques están llenos de monos.

APOLDA, C. del gran duc. de Sajonia Weimar, circ. de Weimar-Jena, part. de Rosla, sit. á 2 3/4 leg. N. E. de Weimar. Tiene un castillo, una iglesia, un colegio, fábricas de medias, una de paños y de casimires, destilatorios de aguardiente y una fundicion de campanas. Se celebran en ella 4 ferias anuales muy frecuentadas. Pobl. 3.100 habitantes.

APOLE, APPOLE, C. del Indostan, presidencia y antigua prov. de Bengala, sit. á 23 leg. N. N. E. de Murched-abad. Lat. N. 25° 9'; long. E. 94° 41'.

APOLINARO (SAN), lug. del reino Lombardo-Véneto, prov. de la Polesina de Rovigo, distr. y á 1 leg. S. E. de Rovigo; en la or. izq. del canal Bianco. Pobl. 2.060 hab.

APOLO, isla del Japon en el distr. de Diemen, al S. de Kiusiu. Lat. N. 30° 43'; long. E. 134° 7'.

APOLONIA, cabo de la Guinea superior en la Costa-de-Oro. Lat. N. 4° 59' 12''; long. E. 0° 31' 45''.

APOLONIA, reino de la Guinea superior. (v. AMANAHEA.)

APOLONIA, establecimiento ingles en la Guinea superior en la costa de Oro y en el reino de Amanahea, sit. á 11 leg. N. O. del cabo de Tres Puntas; el surgidero es en él muy peligroso á causa de la resaca.

APOLOSA, V. del rei. de Nápoles, prov. del Principado Ulterior, distr. de Avellino, territ. de Monte Sarchio, sit. á 1 1/4 leg. S. O. de Benevento y á 2 1/2 N. O. de Montefusco, sobre una colina. Tiene un monte-pio. Pobl. 1739 hab.

APOROMA, V. del vireinato del rio de la Plata á or. del Inamburi, sit. á 3/4 1/2 leg. S. del lago Titicaca, y á 69 1/2 S. S. E. de la Paz. Tiene una mina de oro.

APORREYRA, ald. S. de Esp. en Galicia, prov. y obisp. de Lugo, jurisd. de Narla, de la parr. de San Pedro de Narla. (V.)

APÓSTOLES, islas del estrecho de Magallanes por el lado del grande Océano, cerca del cabo de los Pilares; su número de doce las ha hecho dar este nombre. Son pequeñas, estériles y desiertas. Las costas abundan en mariscos, y están sembradas de escollos, peligrosos.

APÓSTOLES, V. del Paraguay, sit. entre el Parana y Uraguay, al S. de la villa de San José.

APÓSTOLES (LOS DOCE), grupo de islas de los Estados-Unidos, en número de unas 20, en el lago superior, situadas á 1 3/4 leg. de la costa S. O.

APOZAGA, anteigl. de España, prov. de Guipúzcoa en el valle R. de Leniz, obisp. de Calahorra. Es una de las siete comprendidas en el partido y jurisd. de Escoriaza (V.) A. P. Pobl. 140 hab. Sit. en terreno elevado, pero llano en los confines de la hermandad y valle de Aramayona. Prod.: trigo, maiz, cent., habas y otras semillas.

APPALACHIA ó APALACHES, rio de los Estados-Unidos. (v. SAN MARCOS.)

APPAR, C. de la costa oriental de Borneo sit. á 8 leg. S. E. de Pasir. Lat. S. 2° 6'; long. E. 120° 12'.

APPELDOORN, lug. de los Paises Bajos, prov. de Gueldres, distr. y á 4 3/4 leg. N. de Arnhem cab. de territ. Pobl. 2 666 hab.

APPELLE, lug. de los Paises Bajos, prov. de la Flandes oriental, distr., territ. y á 2/3 de leg. de Dendermonde, y á 4 E. S. E. de Gante. Pobl. 940 hab.

APPELSCHE ó APELSCEBUEL, C. de los Paises Bajos, prov. de Frisa, distr. y á 4 3/4 leg. E. de Heerenveen, territ. de Ude Berkoop.

APPENANS, lug. de Fr., dep. del Doubs, distr. y á 3 1/4 leg. N. E. de Baume-les-Dames, territ. de Ile-sur-le-Doubs á 8 1/4 leg. E. N. E. de Besanzon. Tiene una cantera de mármol gris con betas cenicientas y blancas. Pobl. 164 hab.

APPENEE, peq. r. del alto Canadá, atraviesa el distr. de Cambden, y desagua en la bahía de Quinté en la villa de Mohawk.

APPENRODE ó ABBENRODE, lug. de los Est. Prus., prov. de Sajonia, regen. de Maddeburgo, circ. y á 2 leg. S. O. de Osterwieh. Tiene una fragua. Pobl. 1.060 hab.

APPENRODE, lug. del rei. de Hanover, cond. de Holnstein, sit. á 1 1/4 leg O. N. O. de Neustadt; y á 2/3 O. de Hefeld. Cerca de este lugar se encuentra la famosa gruta llamada Kelle cortada en una roca de alabastro, que tiene 336 pies de largo, 299 de ancho, y 182 de alto.

APPENWEYER, V. del gran ducado de Baden, circ. de Kinzig, part., distr. y á 1 1/2 leg. N. N. E. de Offenburg. Pobl. 997 habitantes.

APPENZELL, canton de Suiza, sit. entre los 7° 15′ y 47° 28′ lat. N. y entre los 32° 52′ y los 33° 17′ long. E. Está rodeado por todas partes del canton de San Gall, y tiene sobre ocho leg. de largo y 4 3/4 de ancho. Está dividido en dos repúblicas: los Rhodes interiores, y los Rhodes esteriores. Los últimos ocupan la mayor parte del Norte del Canton, y se llaman Rhodes los pueblos que concurren á formar cada una de estas dos divisiones. La ciudad de Appenzell es la cabeza de los Rhodes interiores y Trogen la de los esteriores. Las montañas de este canton, que son ramificaciones de los Alpes, lo limitan al E., al S., y al S. O. Presentan tres ramales, que corren del S. E. al N. O. Por todas partes ofrecen cortinas escarpadas como en ruinas, y como si manifestasen indicios de destruccion, y trastorno. Son calizas y ofrecen cavernas en las cuales se encuentran hermosas estalactitas. Aunque no se haya medido la altura de sus principales cimas, sin embargo se pueden dar mas de 9.100 pies de elevacion al Sentis, al Ghirenspitz, y al Waghenluke, en las cuales la nieve no se derrite jamas, y entre ellas se encuentra un ventisquero. El Kamor es tambien uno de los puntos mas elevados. La parte del N. de este canton ofrece numerosas colinas, y precipicios, pero no se encuentran allí, ni ramales ni largos valles, ni centro comun desde donde se vean salir ramificaciones de montañas. Algunos montes se elevan en forma de conos; el mas considerable es el Gabris. El clima es generalmente frio, y se esperimentan en él rápidos y frecuentes cambios de temperatura. Es sin embargo muy sano. Ninguno de sus rios es navegable; el Sitter, el Urnesch y el Goldach son los principales; este último arrastra algunas pepitas de oro. El ventisquero de Sentis alimenta al See-Alp, lago principal del canton, el cual tiene tambien algunos manantiales de aguas minerales en terrenos de asperon, y brecha, particularmente en los que se encuentran cerca de Gonten de Weissbad y de Waldstatd. Se halla en ellos sal y turba; esta última suple á la leña en muchos parages. Los pinos y abetos son los principales árboles de sus bosques. Las casas son numerosas y bellas, pero muy poco reunidas, sin formar aldeas. En este canton no se tienen muchos conocimientos de agricultura. Hermosos pastos hacen la riqueza del Appenzellés, el cual cria muchas vacas que compra y revende, principalmente en Vorarlberg. El ganado vacuno y cabrio es de raza mucho mayor que el de los cantones vecinos. Se hacen en el quesos poco estimados en el pais, pero que se venden muy bien en Suabia, de donde los Appenzelleses se proveen de trigo. Crian tambien cerdos, muchos caballos, algunos carneros y gran número de cabras, que proporcionan el suero tan buscado de los enfermos que toman las aguas minerales del canton. La miel, los caracoles y el Kirchenwasser licor del zumo de cereza de buena calidad, forman el objeto de un comercio considerable. Tiene poca caza y pescado, y los animales dañinos han desaparecido del canton. Entre los Rhodes esteriores se encuentra un gran número de manufacturas. Las fábricas de telas de algodon y de muselinas muy finas, adornadas de hermosos bordados ocupan muchos trabajadores. Hérisau y Trogen, son las principales plazas de comercio. Se sirven de la libra de 20 onzas, menos en la especiería, que se compra y vende al peso de 16. Se hace uso del pie del Rin. La toesa para la medida de madera tiene siete pies cuadrados y 21 pulgadas de espesor. La medida para los granos es el saco, que se divide en cuatro copas y en 16 cuartas partes, esta cuarta parte tiene 2.163 pulgadas y 96 centesimas cúbicas. El eimer ó char es la medida para los líquidos y se divide en 32 partes de las cuales cada una equivale á 127,8 pulgadas cúbicas españolas. En razon de su estension, el canton de Appenzell es uno de los mas poblados de Suiza. Muchos escritores le dan una poblacion de 55.000 habitantes de los cuales 13.000 son Rhodes interiores. El estado general no cuenta mas que 48 000 hab. Este canton que da un contingente de 972 hombres para el servicio del ejército de la confederacion, no es representado en la dieta mas que por un solo diputado, al cual los Rhodes interiores y esteriores, dan sus instrucciones de comun acuerdo, aunque cada uno de estos tiene su administra-

Digitized by Google

cion particular. Los Appenzelleses muestran un espíritu inventivo en las artes mecánicas, pero se les tacha de cuidar poco de su educacion. Los habitantes de los Rhodes interiores pertenecen á las pueblas nómadas, las mas interesantes de Suiza. Los de los Rhodes esteriores, se distinguen por su industria y por su aptitud para el comercio.

La reforma empezó á introducirse en el canton de Appenzell en el año de 1522, é hizo en él rapidos progresos; sin embargo no fué generalmente recibida, y se siguieron á ella querellas y guerras intestinas que no terminaron hasta 1597 por la division del pais en Rhodes interiores y Rhodes esteriores.

Los Rhodes interiores son católicos y forman cuatro parroquias, que dependen del capítulo de San Gall, y del Vicario general de Munster. Estos son en número de siete: Schwendi, Ruti, Lehn, Schlat, Gonten, Rinkenbach y Stollenegg, con Hirschberg y Oberegg. La asamblea general es la autoridad soberana, la cual se reune todos los años por la primavera en Appenzell para nombrar los empleados públicos, y se compone de todos los ciudadanos con derecho de votar y de mas de 18 años. Ecsiste ademas un consejo compuesto de 124 miembros, el cual delibera y propone las leyes, y el concejo general las acepta ó recusa: dirige la administracion política y judicial; y se reune tres veces cada año. Hay ademas otro concejo menor llamado de los 16 miembros y otro llamado semanal.

Los Rhodes esteriores profesan esclusivamente la religion reformada. El clero se reune cada año en sínodo en Trogen ó en Herisau, bajo la presidencia de los principales magistrados. Estos Rhodes encierran 20 lugares divididos por el Sitter en lugares delante del Sitter y en lugares detras del Sitter. Trogen y Herisau son cabezas de divisiones, pero los tribunales superiores residen en Trogen. La asamblea general que es la autoridad suprema, se compone de todos los ciudadanos de edad á lo menos de 16 años. Se reune todos los años el último domingo del mes de abril en Hundwyl ó en Trogen y sanciona las leyes ó tratados. La asamblea de los nuevos y antiguos consejeros que forma la segunda autoridad, nombra diversos empleos, y ecsamina ciertas órdenes. Se reune una vez cada año. El gran consejo se reune dos veces al año para el ecsámen de las rentas del estado, ejerce el poder judicial y el ejecutivo, y delibera sobre los asuntos que han de someterse á las autoridades superiores. Tiene pequeños concejos, y cada cuerpo municipal uno comunal.

Las rentas de este canton son pocas, pero los gastos son proporcionados, y proceden de las multas, y del producto de los bienes nacionales. No se paga ningun impuesto y no tiene aduanas.

En el siglo XIV, los Abades de San Gall habian alcanzado de un duque de Franconia ciertos derechos sobre una parte de Appenzell; sus jueces ordinarios, habiendo ejercido algunas vejaciones sobre los habitantes, fueron espulsados en 1400. Los Appenzelleses recibieron en 1402 socorros de los cantones de Schwitz y de Glaris, y durante el espacio de cinco años que pelearon contra el abad de San Gall protejido por las ciudades imperiales de Suabia, conquistaron el Rinthal el Werdemberg, el Sargans, el Mark, el Wallgau y el Montafun. Se apoderaron del abad Cuno de San Gall, promotor de aquella guerra, y recorrieron la Thurgovia ejerciendo todo género de venganzas. Hicieron en seguida una paz honrosa, cedieron el pais de Mark al canton de Schwitz, y repusieron al conde de Werdenberg, que habia peleado en sus filas, en posesion de su territorio. En 1411 los 7 antiguos cantones se declararon confederados de los Appenzelleses, y el año siguiente el Austria concluyó un tratado de paz con ellos. El abad de San Gall continuó á suscitarles nuevas guerras; pero por último en 1429 se restableció la paz, por la mediacion de los confederados; y en 1482 el tratado de amistad que se habia concluido con los 7 antiguos cantones, fué convertido en una liga perpetua. En 1513 el Appenzell fué admitido á formar el décimotercio canton de la confederacion Suiza.

APPENZELL, grande V. de Suiza, cabeza de los Rhodes interiores en el canton del mismo nombre, sit. en un hermoso valle á or. del Sitter que se pasa por dos puentes cubiertos, á 2 leg. S. de San Gall. Lat. N. 47° 20′ 43″; long. E. 13° 6′. Se conservan en su iglesia parroquial, construida en 1069 las banderas tomadas en las antiguas guerras de la independencia. Esta villa, residencia de los principales magistrados del pais, tiene una casa consistorial, un arsenal, un convento de capuchinos y otro de religiosas de Sta. Clara. Hace un comercio considerable en telas de lino y algodon, salitre, muelas de molino de asperon. Celebra 8 ferias anuales, y un mercado todos los viérnes. En esta ciudad es en donde se reune todos los años por la primavera, la *landsgemeinde*, ó asamblea general del pueblo de los Rhodes interiores. Pobl. 1400 hab. Los alrededores son fértiles y bien poblados; se notan en ellos los baños de agua mineral de Weissbad poco concurridos, el Wildkirchlein ó Capilla de las rocas, nombrada asi por su posicion singular, el monte Kamor y el Sentis.

* APPIA (VIA) la mas antig. de las vias romanas que conducia de Roma á Brundusium (Brindis) pasando por Capua. Fué empezada por Apio Claudio Ceco en el V siglo de Roma, continuada por César, y concluida por Augusto.

APPIANO, C. del reino Lombardo-Veneto, prov. y á 2 leg. S. O. de Cóma cabeza de distrito.

APPIGNANO, V. de los Estados Pontificios, delegacion y á 2 1/4 leg. N. O. de Macerata.

APPIN, C. y parr. de Escocia, cond. de Argyle, presbiteriato, y á 7 1/2 leg. N. O. de

Inverary, en el golfo de Linnhe. Pobl. 2.465 habitantes.

APPINGADAM, C. de los Países-Bajos, prov. y á 4 leg. N. E. de Groninga cab. de distr. y territ., sit. á or. del Fivel, á 1 leg. O. del mar con el cual comunica por medio de un canal. Tiene un tribunal de primera instancia, que depende del tribunal superior de la Haya, y un colegio. Se hace en ella comercio de caballos. Indust.: pesca. Pobl. 1.600 hab.

Este distrito se divide en 4 cantones: Appingadam, Lapersum, Middelstum y Winsum.

APPLE, peq. isla desierta del Canadá, en la orilla derecha de San Lorenzo entre la isla Basque y las islas Verdes. Está rodeada de rocas que hacen la navegacion peligrosa.

APPLEBY, C. de Inglaterra, cab. del cond. de Westmorelan, Ward ó part. orient., sit. á or. del Eden, á 3 3/4 leg. S. E. de Penrith y á 90 1/2 N. O. de Lóndres. Esta ciudad envia dos miembros al Parlamento. Tiene dos iglesias, un hospicio para 12 pobres viudas, una escuela y una cárcel. Celebra 4 ferias anuales y un mercado todos los sábados que es el mas abastecido de toda esta parte de Inglaterra. Pobl. 2.160 hab. Se cree que en esta ciudad estuvo situado un campamento romano llamado *Aballaba*. Fué tomada por Guillermo rey de Escocia en el siglo XII, y sufrió mucho en las guerras de los dos países. Enrique II le concedió los mismos privilegios que á la ciudad de York. En los reinados de este príncipe y de Ricardo II fué incendiada por los Escoceses; y la peste hizo en ella estragos en 1598.

APPLECROSS, parr. de Escocia, cond. de Ross, presbiteriato y á 3 3/4 leg. O. de Lochcarron; sit. en frente de la isla Raasay cerca de la bahía del mismo nombre, en donde se pescan muchos arenques. Tiene una mina de cobre y una cantera de piedra cal. Pobl. 2.793 hab.

APPLEDORE, peq. C. de Inglaterra, cond. de Kent, territ. de Scray, part. de Blackburn, sit. á 14 1/2 leg. S. E. de Lóndres á or. del canal Real Militar. Esta ciudad, que segun algunos estuvo en otro tiempo á or. del mar, celebraba un mercado de consideracion todas las semanas. Pobl. 559 hab. Los Dinamarqueses la saquearon dos veces, asesinando á todos los que encontraron, y los Franceses se apoderaron de ella en 1380 y la incendiaron.

APPLEDORE, ald. y puerto de mar de Inglaterra cond. de Devon, part. de Shebbear, sit. en la or. izq. de Torridge, en su confluencia con el Taw en la bahía de Barnstaple á una leg. N. de Bidefort. En este lugar fué derrotado y muerto Hubba el dinamarques, que desembarcó en el bajo el reinado de Alfredo.

APPLETON RIDSE ó APPLETON PLANTATION, lug. de los Estados-Unidos, est. del Maine, condado de Lincoln. Pobl. 511 habitantes.

APPLINGTON, C. de los Estados-Unidos, est. de Georgia, cabeza del condado de Colombia.

APPOIGNY, lug. de Fr. dep. del Yonne (Borgoña), distr., territ. y á 1 3/4 leg. N. N. O. de Auxerre cerca del Yonne. Tiene un manantial de agua mineral que se cree ser ferruginosa, y 160 casas.

APPOMATOX, r. de los Estados-Unidos en la Virginia: nace en la ramificacion orient. de los Montes Alleghany, corre casi paralelo al James River, en el cual desagua en City-Point despues de un curso de 32 leg. del O. al E. Las embarcaciones de cien toneladas suben por él hasta el salto de Petersburgo, á algunas leguas de su embocadura, y los bajeles suben 24 leg. mas arriba por medio de un canal construido en la orilla derecha para evitar el despeñadero de las aguas.

APPROUAGUE, V. de la Guayana Francesa, cab. de territ. á or. del rio del mismo nombre, sit. á 4 leg. N. del monte Argent, y á 13 3/4 E. S. E. de Cayena. Se ignora el origen del Approuague, solo se le conocen 57 1/2 leg. de curso del S. O. al N. E.

APREGUINDANA, lug. de Señ. de Esp., prov. de Alava, herm. de Urcabustaiz, obisp. de Calahorra. A. P. sujeto á la gobernacion de Ayala. Tiene 16 hab.

APREMONT, lug. de Fr. dep. del Oise, (Isla de Francia) distr. y á una leg. O. N. O. de Senlis, territ. de Creil. Indust.: fábrica de botones bordados que se envian á Reims.

APREMONT, lug. de Fr., dep. de la Vandée (Poitú), distr. y á 5 leg. N. de Sables-d'Olonne, territ. y á 2 leg. O. S. O. de Palluau, á or. del Vie. Tiene muchas fábricas de telas bastas.

APREMONT, lug. y cast. de los Estados-Sardos, division de Savoya, prov. de la Savoya propia, mandamento ó part. y á 2 leg. N. O. de Montmeillan, y 1 3/4 S. de Chambery.

APREY, lug. de Fr. dep. del alto Marne (Champaña), distr. y á 2 1/2 leg. S. O. de Langres, territ. de Longeau. Tiene comercio de loza.

APRICANO, lug. R. de Esp., prov. de Alava, herm. de Cuartango, obisp. de Calahorra. A. O. Pobl. 66 hab. Prod.: toda clase de granos.

APRICENA, V. del reino de Nápoles prov. de Capitanata, distr. y á 2 leg. N. N. E. de San Severo, territ. de San Nicandro. Pobl. 3.640 hab.

APRIGLIANO, V. del reino de Nápoles, prov. de la Calabria Citerior, cab. de territ., distr. y á 2 leg. S. E. de Cosenza en una montaña escarpada. Pobl. 4.420 hab. Es patria del poeta Pirro Schettini.

APS, lug. de Fr., dep. del Ardeche (Vivarés), dist. de Privas, territ. y á 2 leg. N. O. de Viviers, y á 1 1/2 E. de Villanueva de Berg. Era en otro tiempo la capital de los Helvienses y sede de un obisp., que fué trasladado á Viviers en el año de 411.

APT, *Apta Julia*, C. de Fr., dep. de Vau-

cluse (Provenza), cab. de distr. y territ., sit. en la or. izq. del Calavon, á 9 leg. E. S. E. de Aviñon y á 11 2/3 N. de Marsella. Lat. N. 43° 2′ 29″; long. E. 9° 5′ 48″. Es residencia de un tribunal de primera instancia, de una direccion de contribuciones indirectas, y de un registro de hipotecas. Sus calles son limpias y bastante anchas, y las casas bien construidas. Las capillas subterráneas de la antigua catedral, encierran muchas bóvedas y nichos, porciones de acueductos, fragmentos de marmol, y de mosaico y varios monumentos que prueban que esta ciudad ha sido considerable. Tiene blanqueos de cera, fábricas de loza jaspeada, velas de cera, hilados de lana y de filadiz, sombreros y tejidos. Se hacen en ella muy buenos dulces. Su comercio consiste en aceite, vinos, granos, frutas, ganados, cueros, seda, paños y mercería. Se celebran en ella ferias anuales, el dia de San Lúcas, el de San Clair, el domingo de Quasimodo, y el de Santa Ana. Pobl. 5 314 hab. Esta ciudad está situada en un ancho valle rodeado de colinas, lo que hace que se esperimenten rigorosos frios en invierno, y un calor escesivo en verano. Las colinas están cubiertas de viñas y olivos. Su terreno está bien cultivado. A una leg. al E., siguiendo los restos de una via romana, se encuentra el puente Juliano construido por estos, el cual tiene 245 pies de largo y 217 de alto.

Esta ciudad era la capital de los Vulgientes. César la embelleció y engrandeció, y la ciudad en testimonio de reconocimiento tomó el nombre de *Julia*. Tenia el título de colonia. Fué sucesivamente devastada por los Longobardos y los Sarracenos; sin embargo tentó conseguir su independencia, y consiguió hacer parte de la provincia. Se tuvo en ella un concilio á mediados del siglo XIII.

El distrito de Apt está dividido en 5 territorios, á saber: Apt, Bonnieux, Cadenet, Gardes y Pertuis, y encierra 50 lugares, y 52 553 hab.

APTZ, V. de Hungría (v. APCZ).

APU, peq. isla del archip. de las Filipinas, cerca de la costa S. O. de Palauan. Lat. N. 8° 5′; long. E. 121° 9′.

APUCARANNA, (SIERRA DE) cordillera del Brasil, prov. de San Pablo. Se estiende del O. al E., desde Iguassu, hasta las llanuras de Guarapuaba, y se une á la sierra de Esperanza.

APUKS, reino de la Guinea superior en la costa de Gaban, cerca de la embocadura del Danger en el golfo de Biafra.

APURIMAC, r. de la América meridional: nace en la cordillera del Perú, por los 16° 30′ lat., y por los 68° 8′ long. O., en medio de los grandes llanos que forma la meseta de Condoroma, al N. de Arequipa y al O. del lago de Titicaca. En su curso impetuoso sigue una línea recta, en la que describe simosidades entre montañas de una altura prodigiosa, las cuales le proveen de aguas en abundancia, y en donde recibe un gran número de torrentes, de modo que muy luego deja de ser vadeable. En su curso de unas 160 leg., primero al N. E., despues al N. O., y de nuevo al N. E. es engrosado por mas de 50 rios que bajan todos del vertiente oriental de los Andes; entre los cuales se notan á la izq. procedentes del S., el Pachachaca y el Pampas; y del N. E., el Mantaro y el Perene; y á su derecha el Vilmocayo, el Paucartambo que llegan del S. E., y finalmente por entre los 11° y 12° lat. S., el Beni, que procede del E. Despues de toda esta reunion toma el nombre de Ucayala, brazo principal de las Amazonas.

APURÓ, r. de la América meridional. Nace á 14 1/2 leg. N. O. de Varinas, en la sierra de Mérida, que hace parte de la cordillera oriental de los montes de Nueva-Granada, va luego del N. E. al S. O. por espacio de 13 leg., despues tuerce rápidamente, y corre unas 27 leg. del N. O. al S. E. recibiendo por su derecha muchos rios pequeños. Despues de haberse engrosado con las aguas del Sarara, que baja de Pamplona, toma durante 40 leg. la direccion O. y recibe entonces por su izquierda un gran número de rios casi todos navegables, tales como el Canaguan, y Santo Domingo que pasa por Varinas y el Mamporro. El Apuro asi que ha corrido las dos terceras partes de su curso, envia sus aguas al Orinoco al N. O. por muchos brazos, de los cuales el mas septentrional tiene 40 leg. de largo, y desagua en el por los 7° 26 23″ lat. N., y por los 69° 5′ 19″ long. O., despues de haberse aumentado con el Guarico y el Portuguesa, á los cuales se reunen los rios mas considerables que bañan la parte meridional de la provincia de Venezuela. Este rio, que en las dos últimas terceras partes de su curso ha separado el reino de nueva Granada de la capitania general de Caracas, es uno de los principales afluentes del Orinoco: sus aguas llegan á él con tanta velocidad, que durante casi una legua causan una grande agitacion en medio de este rio. El Apuro ofrece á la provincia de Varinas y á la parte meridional de Venezuela la facilidad de trasportar á Guayana el café, el algodon y el añil que producen, y sin este beneficio se verian obligados á conducir dichos productos á Caracas por medio de acémilas al través de un pais, cuyos caminos son casi siempre intransitables. Se crian en sus orillas caballos, mulos y bueyes. Tiene muchos cocodrilos.

AQUÁ, reino de la Guinea superior en la costa de Biafra. Sus límites son poco conocidos. Está situado á 24 leg. N. E. de la embocadura del antiguo Calabar.

AQUACHANONK, distr. de los Estados-Unidos, est. de Nueva-Fersey, cond. de Essex. Pobl. 3.338 hab.; su capital del mismo nombre está sit. á 3 leg. mas arriba de Newark á or. del Passaic, por el cual suben embarcaciones pequeñas hasta este sitio.

* AQUÆ BILBILITANORUM, (*Baños de Alhama*) ciud. de la Esp. Tarraconense, sit. al E. de Bilbilis.

Digitized by Google

* AQUÆ CALIDÆ CILINORUM, (*Caldás de Mombui*), ciud. de la Esp. Tarraconense, al N. O. de Barcelona.

* AQUÆ FLAVIÆ, (*Chaves*). ciud. de Lusitania en la prov. de Tras-os-Montes. Trajano mandó construir un puente, que todavia existe en el Tamega.

AQUAMBU, reino de la Guinea superior, en la Costa de Oro: linda al N. con el estado de Bureum; al O. con el Volta, que lo separa del reino de Amina; y al S. y al E. con el Herrapay. Era en otro tiempo el estado mas guerrero y el mas floreciente de la Costa de Oro. Los demas, ó bien estabanle sometidos, ó le pagaban tributo. Guerras recientes le han hecho perder esta preponderancia, que segun parece, ha adquirido el Achanti, del que es tributario. Sus habitantes son poco industriosos, y no cuidan del cultivo de sus campos, que son bastante fértiles, y apénas cogen para su manutencion. De este pais se saca sal, oro y esclavos. La capital es Aquambu.

AQUAPIM, reino de la Guinea superior en la Costa de Oro; linda al N. con el reino de Amina, al E. con el de Ningo, al N. O. con el de Akim, al S. O. con el de Fanti, y al S. E. con el de Inkran. El mar no lo baña mas que por un solo punto, en la embocadura del Saccomo. Este pais tributario de Achanti, es agradable, fértil, bien poblado, arbolado y sano. Tiene 17 ciudades y lugares. Las montañas son todas cultivadas ó cubiertas de árboles. Las cañas de azúcar se crian muy lozanas, pero las hormigas les causan mucho daño.

AQUARA, lug. del reino de Nápoles, prov. del Principado Citerior, distr. y á 4 3/4 leg. S. S. E. de Campaña, territ. de Sant' Angelo en Fasanella. Pobl. 2.263 hab.

AQUECH, isla de Esp., á 2/3 de milla al S. O. del cabo Machichaco, jurisd. de la villa de Bermeo, señ. de Vizcaya.

AQUEDOCHTON, r. de los Estados-Unidos en el New-Hampshire. Sale del lago Umpiscogee, por los 46° lat. N., pasa por muchos pequeños lagos, corre al S. O. y desagua en el Merrimack, entre Sanbontown y Cantorberry.

AQUELAO, una de las islas Laquedivas, en el Océano Indio; sit. á unas 43 1/2 leg. de la costa de Malabar. Lat. N. 10° 42'; long. E. 72° 37'.

AQUERRETA, lug. R. de Esp. en Navarra, valle de Esteribar, primer part. de la merind. de Sangüesa, obisp. de Pamplona. A. O. un diputado. Pobl. 39 hab. Sit. en las inmediaciones del rio Arga. Prod.: trigo, avena y otros frutos: tiene montes de roble y pino.

AQUILA, C. del reino de Nápoles, cab. de la prov. del Abruzo Ulterior 2.°, del distr. y territ. de su nombre; sit. sobre una colina, al pie de la cual corre el Aterno á 8 leg. S. O. de Teramo, y á 32 N. N. O de Nápoles. Es plaza fuerte de cuarta clase, una de las cuatro grandes audiencias del reino, y sede de un obispado que depende directamente de la Santa Sede. Tiene una catedral, 24 iglesias parroquiales y algunos conventos, un liceo real fundado por Fernando IV, un seminario, un hospital, dos hospicios y un hermoso teatro. Indust.: molinos de papel, fábricas de lienzos y de cera; y hace un gran comercio en azafran. Se celebran en ella ferias desde el 19 hasta el 24 de mayo, del 24 de junio al 28 ó 30 de agosto, y el tercer domingo de setiembre. Pobl. 13 615 habitantes.

Esta ciudad fundada por el emperador Federico II, fué maltratada considerablemente por los temblores de tierra en 1703 y 1706. No ha conservado mas que un pequeño fuerte de sus antiguas fortificaciones. Los Franceses se apoderaron de ella el 18 de diciembre de 1798, á quienes hizo una debil resistencia. Salustio, historiador romano, era natural de *Amiterne*, de la que se ven todavia los vestigios cerca de la ciudad.

El distrito de Aquila encierra 9 territorios á saber: Acciano, Aquila Barisciano, Capestrano, San Demetrio, Montereale, Paganica, Pizzoli y Sassa.

AQUILEA, AQUILEIA, *Aquileia*, peq. C. del reino de Iliria, gob. de Trieste, circ. y á 4 1/3 leg. S. S. O. de Goritz, y á 1 de las lagunas de Marano, en el fondo del mar Adriático. Lat. N. 45° 45' 34''; long. E. 17° 4' 56''. Está murallada y rodeada de un foso. Tiene un pequeño puerto para los barcos pescadores, y un canal que conduce al puerto de Grado, desde donde salen embarcaciones para Venecia ó Trieste. Pobl. 1 474 hab. Era una de las ciudades mas populosas y fuertes del imperio romano. Atila, rey de los Hunos, la destruyó en 452. Su posicion insalubre la impide el poderse reponer. En 1751 se formaron del patriarcado de Aquila dos arzobispados; uno de los cuales fué trasladado á Udino y el otro á Gorita, y en 1788 el último lo fué á Laybac. Ricardo I, rey de Inglaterra naufragó cerca de esta ciudad en 1191. El emperador Maximino fué asesinado en su tienda delante de las murallas de esta ciudad, á la cual habia puesto cerco, por su misma guardia pretoriana el año 238.

AQUILINOS (LOS MONTES), montes de Esp., prov. de Vierzo, dióc. de Astorga, cerca del célebre monasterio de San Pedro de Montes. Son memorables por las cuevas del Silencio y los muchos hermitaños que allí hicieron vida penitente.

AQUILLUÉ Y CANDARENAS, lug. S. de Esp., prov. de Aragon, part., obisp. y á 4 leg. de Jaca. A. O. Pobl. 182 hab. Sit. en el valle de su nombre, cerca de la margen izquierda del rio Gallego, al pie de la sierra de Persin. A orillas del espresado rio tiene un barrio llamado Candareñas con un molino, un batan, y alguna huerta. A distancia de 1/4 de leg. del pueblo, en una hondonada se halla un santuario bajo la invocacion de Ntra. Sra. de los Rios, al que van en procesion todos los años los habitantes de Aquillué y de otros pueblos comarcanos, el mártes de Pascua de Pentecostes

Digitized by Google

Tiene 20 cahizadas de regadio que se emplean en el cultivo de trigo, ceb., avena, mijo, y algun cáñamo. La principal ocupacion de sus habitantes es la cria de ganado.

AQUILOTES, tribu de los Indios meridionales en el virreinato del rio de la Plata. Está reunida á los Pitilayas, y habita en las orillas del rio Grande Juguyo, cerca de su embocadura en el Rio-Vermejo. Apénas puede poner 100 hombres sobre las armas.

AQUINO, *Aquinum*, C. del reino de Nápoles, prov. de Tierra de Labor, distr. y á 4 3/4 leg. S. de Sora, territ. de San Germano, á 1 leg. N. N. E. de Ponte Corvo. No presenta mas que ruinas, sin embargo conserva todavia su catedral. El obispo reside en Roca Secca. Celebra una feria el 16 de agosto. Pobl. 700 hab. Debe su orígen a los *Ernici*, antiguos pueblos de Ausonia; y despues fue ciudad municipal romana. Los Longobardos la destruyeron en el siglo VI. Es patria de Juvenal y de Santo Tomas de Aquino.

AQUIRAZ, peq. C. del Brasil en la parte N. E. de la prov. y á 8 1/2 leg. S. de Ceara; sit. en la or. der. y cerca del lago que le da su nombre. Hace algun comercio.

AQUIRO, r. de la Guayana española que nace en las mont. de Imataca, á 13 leg. de Villa Guayana, y á 8 al S. del Orinoco en el cual desagua cerca de su embocadura, y despues de un curso de 28 leg. del O. S. O. al N. E. No se puede navegar sino con pequeñas canoas.

*AQUITANIA, una de las cuatro principales prov. que componian la Galia. Fué dividida en tres partes por Augusto. Despues de haber permanecido por mucho tiempo bajo la sujecion de los Romanos, fué invadida por los Visigodos en el imperio de Honorio, y quedaron en posesion hasta el reinado de Clodoveo que les tomó la provincia. Despues de haber sido separada del reino bajo los sucesores de este principe para hacer parte de los estados del ducado de Gascoña, fué nuevamente incorporada al mismo.

AQUITURRAIN, granja S. del valle de Ilzarbe en Esp., del primer part. de la merind. y dióc. de Pamplona en Navarra. Pobl. 41 hab.

ARA, r. de Esp. en Aragon: nace en el valle de Broto, de dos copiosas fuentes, cerca de la frontera de España y Francia; la una en el paso Catiera, y la otra en el puerto de Cerbellonar y vienen á unirse á 1/2 leg. de su nacimiento. Sigue su curso hácia el hospital de Bucaruelo, donde tiene un puente; pasa por los estrechos de la escala de Torla, cuyo pueblo deja á la derecha, atraviesa por medio del de Broto, pasa por entre los de Oto y Serbise, y sale del valle entre Larredi y Asin. Este rio es de corta consideracion; el mayor de los varios arroyos que se le unen es el llamado rio Sornosal, que nace en el puerto de Fanlo y el Jalla, que corre por el valle de Vió. Sus riberas son ásperas como lo son generalmente todas las montañas de Jaca. Sigue su curso por los pueblos del Fiscal y San Vicente y va á unirse con el Cinca en la villa de Ainsa. El nombre de este rio es vascuence y significa *llano*.

ARA, lug. R. de Esp., prov. de Aragon, part., obisp. y á 2 1/2 leg. de Jaca. Reg. P. Pobl. 289 hab. S t. cerca del rio. Gállego. Prod.: granos, cáñamo y lino. (v. ORNA Y LATRAS.)

ARAASSOIAVA ó GUARASSOIAVA, mont. del Brasil, prov. de San Pablo; sit. á 10 1/2 leg. S. E. de Sorocaba. Hace parte de la sierra de San Francisco: tiene 2 1/2 leg. de largo y es bastante ancha. Abunda en mineral de hierro muy puro.

ARABAH, C. de Persia. (v. DERGASP.)

ARABAH, tribu que habita á or. del Océano Indio en el Belutchistan, cerca de las fronteras del Indostan.

ARABAH ó LLANURA DE LOS CARROS, llanura del Egipto central que linda al N. O. con el monte Ascar; al S. O. con el monte Kalil, y al E. con las mont. que baña el mar Rojo. Tiene comunicacion al O. con la llanura de Sinnur por la garganta del monte Kalil.

ARABANATE, lago del Perú, sit. á unas 10 1/2 leg. de la confl. del Huallaga con el rio de las Amazonas, y á 8 leg. S. O. de la V. de la Laguna. Este lago, que tiene comunicacion con el Huallaga por medio del Apena, abunda en tortugas.

ARABAT *Heracleon*, V. de la Rus. eur., gob. de Taurida, distr. y á 5 1/4 leg. N. N. E. de Cafa ó Teodosia, sit. á la estremidad S. de una lengua de tierra del mismo nombre, entre el Sivach y el mar de Azof en la entrada y en la costa N. E. de la Crimea, á 29 leg. S. E. de Perekop y á 21 N. E. de Simferopol. Está fortificada, y tiene una mezquita de piedra.

ARABEJO (SANTA MARIA DE), felig. S. de Esp. en Galicia, prov. y arzob. de Santiago, juriad. de Dubra. J. O. Pobl. 194 hab. Sit., prod é indust. (v. DÚBRA, JURISD.)

ARABELL, lug. R. de Esp., prov. de Cataluña, subdelegacion, obisp. y á 1 3/4 leg. de la Seo de Urgel, corregim. de Puigcerdá. A. O.; prod. y demas. (v. BALLESTA.)

ARABES (GOLFOS DE LOS), golfo formado por el Mediterraneo en la costa de Egipto, entre Alejandria y el cabo Deras: su centro se encuentra por los 31° lat. N. y por los 32° 52′ long. E.

ARABIA, estenso pais del Asia occidental, sit. entre los 12° 40′ y los 34° 7′ lat. N., y entre los 36° 17′ 41″ y los 63° 32′ 41″ long. E. Linda al N. con la Turquía asiática; al N. E. con el golfo Pérsico, y al E. y S. E. con el mar de Oman; al S. con el Océano Indio; al O. con el golfo Arábigo, y al N. O. con el Egipto. Su mayor longitud desde el istmo de Suez al N. O., hasta el mar de Oman al S. E., es de 480 leg.; y su ancho al paralelo de 22°, es de 400 leg. Ordinariamente se calcula su superficie en unas 48.500 leguas cuadradas. El nombre mas antiguo, por el cual ha sido conocida

Digitized by Google

la Arabia es *Kitim* (Oriente.) Sus habitantes se llamaban *Beni-Kitim* (hijos del Oriente.) Los últimos libros del antiguo testamento son los que citan por primera vez el nombre de Arabia, el cual deriva del que los habitantes se dan entre sí. Su pais es para ellos *Djezyret-el-Arab* (isla ó península de los Arabes); los Turcos y Persas la llaman *Arabistan* (pais de los Arabes).

Ptolomeo habia dividido la Arabia en tres partes principales: la Arabia Petrea al N. O.; la Arabia Desierta al N. E., y la Arabia Feliz al S. O. Esta division enteramente desconocida en el pais, se habia introducido hasta el dia en casi todas nuestras geografías. Esta region se divide en seis partes. La mayor es el Nedjed, ó pais de los Wahabys, que ocupa todo el centro y se prolonga al N. hasta los confines de la Turquia asiatica. Las otras cuatro partes se estienden á lo largo de las costas. Al N. y á or. del golfo Arabigo se encuentra el Hedjaz con el desierto del monte Sinaí. A orillas del mismo golfo, bajando hácia el S., y en las costas del Océano Indio, se encuentra el Yemen, despues el Adramaut y las demas partes. El Oman es bañado por las aguas del mar que lleva el mismo nombre; y el Lahsa, del cual dependen las islas Bahrein, se estiende por toda la costa occidental del golfo Pérsico.

La Arabia, que forma una grande península, cuya configuracion presenta un cuadrado largo é irregular circuido del mar por tres costados, y separado del resto del antiguo continente por inmensos desiertos, tiene mucha analogía con el Africa por su clima, sus vastas llanuras de arena y sus producciones. Algunos ramales del monte Libano atraviesan los desiertos de la parte N. O. de la Arabia. Uno de ellos, pasando al E. desde el mar Muerto, se prolonga en el desierto. Otro se separa de Jerusalen, toma luego el nombre de Djebel Seir, envia al S. O. un ramal, que es el Djebel Haivas hácia el istmo de Suez, se junta con el Djebel, Tekmel, y á los 30° 5′ lat., se une con la ramificacion oriental del Líbano, que al S. del mar Muerto toma el nombre de Chakar. Continua en seguida con el nombre de Djebel-el-Acabah, y remata en forma de colina á lo largo del golgo Arábigo. El célebre monte Thor, el Sinaí y el Horeb de los antiguos, que se juntan con el Acabah, al N. E. del golfo de este nombre, se hallan á los 28° 36′ 40″ lat. N. Hácia los 29° de lat., el terreno se eleva y forma aquella estensa meseta que comprende el centro de la península, y que no está unida con las ramificaciones del Líbano. Las montañas se acercan á la costa y adquieren mayor elevacion á medida que se adelantan hácia el S. Las que circuyen el Hedjaz son mas notables por su escabrosidad y aridez que por su altura. Estas montañas, segun Seetzen, se componen de granito, y segun Ali-Bey, de esquisto micáceo mezclado de piedra córnea, á escepcion del Arafat. Al S. O. la alta meseta de Arabia se aleja del golfo Arábigo, sesgándose insensiblemente hácia este brazo de mar, formando planicies, de las cuales las mas elevadas circuyen el alto pais del Yemen. En el Hadramaut y el Sedjer, esta meseta se abaja, y está á menos distancia del mar, al cual sigue acercándose á medida que se dirige al N. E., y en el Oman solo se halla separada del Océano por una estrecha playa. Desde el Ras-el-Had, en donde las montañas vuelven á tomar su elevacion, que conservan hasta el cabo Mocendon, en la entrada del golfo Pérsico, parece que la meseta se aleja de la costa, y desde dicho cabo en donde estas montañas vuelven á disminuir hasta la embocadura del Eufrates, se ven estensos arenales que se prolongan en lo interior del pais. Al N. de la meseta, se observa en lo interior el monte Chammar, por el cual pasan las caravanas que van de Bassorah á Medina. Se cree que su altura es igual á la del Líbano. Los montes Torik van de N. á S. en la parte oriental. Las cordilleras del Djebel-Kur se estienden en direccion paralela al Chammar del E. al O. Al S. corren los montes El-Ared, que parecen terminar al E. en el Ras-Reccan, á or. del golfo Pérsico; mientras que al O. se juntan con las montañas que se estienden hasta las inmediaciones del golfo Arábigo: estos montes son mas conocidos por motivo de pasar por sus pies y por sus faldas el camino que conduce de Lahsa á la Meca. A esta misma cordillera pertenece el Djebel Ghazwan sit. al N. y cerca de Taif. La Arabia tiene muchas llanuras que forman desiertos, en donde se encuentran oasis. En la parte septentrional se hallan El-Dunak, cuyas oasis son habitadas por los Wahabis; y el Badiah, que atraviesan las caravanas. Al S. de los montes El-Ared, entre el Yemen, el Hadramaut, el Oman y el Lahsa se encuentra el inmenso desierto de arena, que los Arabes llaman Al-Ahkaf.

Las costas están erizadas de enormes bancos de coral, y las mas de ellas rematan en estensas costas bravas y escarpadas, al paso que en otras partes son tan bajas, que el mar en su flujo penetra facilmente en lo interior del pais. Estas costas, que forman algunas bahias ó golfos, de los cuales los mas notables son el de Acabah al E. del monte Sinaí, y el de Kuria-Muria en el Hadramaut, están guarnecidas de muchas islas aunque de poca importancia, en el golfo Arábigo y en el Océano Indio. Las principales son las de Kuria-Muria; en el golfo del mismo nombre, y al N. E. las islas Maceira. Entre las del golfo Pérsico, las mas considerables son las islas Bahrein. No hay en el globo ningun pais, que á pesar de sus montañas se halle mas falto de agua que la Arabia; esta region no se halla regada por ningun rio de consideracion, y ademas no tiene declive alguno. Los pocos rios que nacen en las montañas se pierden en los arenales, ó se dirigen al mar al cual raras veces llegan, por unos declives poco sensibles. Los principales de la Arabia son: el Obur, el Sehan, el

Digitized by Google

Abbacy, el Zebyd y el Kebir, que afluyen al mar Rojo. Los que desaguan en el Océano Indio y en el golfo de Oman son: del S. O. al N. E., el Meidam, el Chabb, el Prim y el Masora cerca de Mascat. El Aftan, que desemboca en frente de las islas Bahrein, es el único rio de alguna importancia que tributa sus aguas al golfo Pérsico. La mayor parte de estos rios quedan en seco algunas semanas despues de la estacion lluviosa. En toda la Arabia no se halla un solo lago. La causa de esta falta de agua nace indubitablemente de la ausencia de cordilleras bastante elevadas que conserven bajo de este ardiente clima la nieve necesaria al alimento de los rios. En las eminencias y en los llanos se ven algunos manantiales; pero en las costas no se halla mas agua potable que la que suministran los pozos escavados á grande profundidad. Los manantiales ó pozos que se encuentran raras veces en los arenales de los desiertos, presentan una agua salada y cargada de salitre. El suelo de la Arabia es generalmente árido, y propio únicamente para los vegetales que pueden soportar las largas sequías y conservarse con los rocíos de la noche. Se ven algunas montañas muy escarpadas, faltas de agua y de vegetacion. Parte de las colinas del interior y de las costas no son mas que grandes montones de arena acumulada por los vientos; y asi es que la primera tempestad las dispersa y forma otras nuevas. Las orillas del mar consisten ordinariamente en greda amalgamada con arena, lo que constituye un terreno muy fecundo, cuando se halla bastante regado. En estas mismas orillas se encuentran regiones enteras cubiertas de arena movediza, y por consiguiente enteramente estériles. Cerca de Medina se han encontrado vestigios de volcanes; y la tierra está cubierta en sus inmediaciones de una lava porosa. Los autores arabes hacen mencion de fuegos subterráneos que se abrieron paso, y hay motivos fundados para creer que la meseta central de la Arabia contiene varios volcanes en estado de actividad.

El invierno es muy riguroso, y ordinariamente acompañado de nieve en la meseta del interior, que en verano se halla abrasada por los rayos verticales del sol. A veces se pasan muchos años sin que caiga una sola gota de agua, y de esto se origina la falta de dátiles que en este pais suplen la del pan, y las frecuentes carestías que tantas veces han causado la irrupcion de los pueblos que inundaron el Oriente y el Occidente. La Arabia tiene un clima propiamente trópico; las lluvias son periódicas en la costa occidental. En el Yemen, la estacion lluviosa empieza á mediados de junio, y dura hasta mediados de setiembre. En la costa meridional las lluvias empiezan por el mes de febrero, y acaban en abril. En la costa oriental, las lluvias duran desde mediados de noviembre hasta mediados de febrero. En los desiertos del N. la estacion lluviosa ocurre ordinariamente en diciembre y enero. El viagero que atraviesa esta parte de la Arabia durante dicha estacion, queda atónito al ver las inmensas llanuras esmaltadas de flores: la pureza del aire y una suave temperatura le hacen olvidar que recorre un pais inhabitado. Mas luego cambia la escena: cesa la estacion lluviosa, y aquella benigna temperatura sucede un calor que abrasa; estas playas parecen invadidas por un mar de fuego; ya no presentan mas que un suelo árido con yerbas marchitas, y justifican completamente el nombre de desierto que las designa.

Durante la estacion de la sequía el calor seria insoportable sino lo templase una brisa constante. En los lugares situados fuera del paso de este viento, llega á un grado de intensidad increible. »Cerca de la Meca, dice Ali-Bey, parece que uno se halla espuesto en un horno de reverbero." En invierno el viento S. O. es insoportable, pues raja y hace grietas en el cútis, y estrecha los poros de tal modo, que no puede verificarse ninguna traspiracion; y solo vistiendo ropa de mucho grueso puede uno precaverse de sus efectos. En las costas del golfo Pérsico, el viento S. E. es tan húmedo, que con un calor muy moderado provoca una traspiracion molesta. El viento N. O., mas seco y ardiente, es menos incómodo. Durante los tres meses que reina, se esperimenta mayor calma, y el calor tan vehemente es capaz de sofocar á hombres y animales; y con este recelo los Arabes van siempre provistos de ajo y pasas; pues creen con ellas hacer recobrar la vida á los que se hallan sofocados por el viento; el cual por otra parte reanima á estos habitantes al ver que con su influjo maduran los dátiles. En la costa del Yemen, el viento S. E. reina durante ocho meses, y es tan violento, que con frecuencia imposibilita la comunicacion de las embarcaciones con los puertos, aun despues de haber fondeado en las radas. El viento mas peligroso es el Semun ó Samyel; pero como se forma en la meseta central, no es realmente funesto sino para las partes septentrionales de la peninsula, y en particular para las situadas á or. del Eufrates. Los habitantes de la Arabia se hallan afligidos por varias enfermedades endémicas, y entre otras, por la terrible *elefantiasis* ó lepra, la cual mas bien se origina de la mala calidad del agua y alimentos, que del clima. En Moka reinan varias veces al año las enfermedades epidémicas. La peste penetra raras veces en este pais, cuyo clima es generalmente sano, en donde el hombre llega á una edad muy avanzada libre de achaques. La inoculacion está generalmente admitida entre los habitantes.

Los Arabes crian el caballo, y el caballo árabe es tenido por el mas fino de su especie, y parece oriundo del gran desierto que separa la Siria de las márgenes del Eufrates y de las montañas situadas en le centro de la Arabia. Las castas mas estimadas son las del Nedjed. Tambien crian el camello, el asno, el búfalo, el buey, el carnero, una varie-

Digitized by Google

dad del cual tiene la cola muy gruesa y ancha, la cabra y toda especie de volatería, particularmente palomos. La caza está concentrada en los montes, y en ellos se encuentran machos cabrios silvestres, liebres, asnos silvestres muy buscados por su casco de que hacen argollas; varias especies de gazelas, jabalíes y ciervos. Los monos de los que hay mucha variedad en este pais, causan estragos de mucha consideracion en los cafetales. Tambien se encuentran el nems, el daman y el puerco-espin, aunque en menor número que los animales carnívoros, entre los cuales la hiena es el mas terrible y feroz. El Leon de Arabia no tiene ni la fuerza ni la ferocidad del leon africano. Abundan en este pais el lobo, el chacal, la pantera, la zorra y el gato montés. Entre las aves silvestres, son de notar el águila de diversas especies, el halcon, la garza real y el buho, el hubara, el avestruz, la pintada y el pavo real. Apenas se encuentran aves acuáticas en la Arabia; mas no sucede lo mismo con los reptiles, pues algunos de ellos, tales como la tortuga, el lagarto, el camaleon, las serpientes y las víboras se multiplican muchísimo. En algunas partes se encuentran lagartos monstruosos, de que se alimentan los Arabes, asi como del dipo y puerco-espin, de cuya piel se sirven para hacer odres. A escepcion de la abeja, la Arabia no produce mas que insectos nocivos, tales como las hormigas roedoras, mosquitos, escorpiones y langostas: estas últimas devastan á veces regiones enteras, mas el árabe se alimenta muchas veces de ellas. Los mares que bañan la Arabia abundan en pescado, el cual constituye casi todo el alimento de los habitantes de las costas. El golfo Arábigo y el Pérsico abundan en mariscos de todas especies, particularmente en ostras, perlas y en múrice purpúreo. Las costas están generalmente faltas de vegetales. Entre las plantas del interior, son de notar el café indígena de este pais, el olivo, la caña de azúcar, el banano, el coco, el añil, el incienso, el sen, el maná, el algodon, la amapola de que se hace el opio, la palma, el granado y la vid que produce varias especies de uvas; mas los granos escasean. El estiércol del camello reemplaza á menudo la leña. Las montañas contienen pórfido, jaspe, cuarzo, asperon, basalto, piedra sillar, mármol, alabastro y yeso. Tambien se encuentran en ellas ágatas, cornerinas, onices, turmalinas, greda, salitre, sosa, azufre, nafta, asfalto, sal gema, hierro, plomo y cobre.

El número de los habitantes de la Arabia se calcula generalmente en 12 millones, poblacion muy escasa, si se considera la vasta estension del pais. Hay en ella algunas regiones enteramente desiertas; las costas son las que están mas bien pobladas. Las ciudades son poco considerables y las casas mezquinas. Los pobres viven en chozas de arcilla y maleza, y los ricos en casas de piedra con azoteas. Los Arabes componen los 7/8 de la poblacion. Tambien hay Judíos, Banianos, Turcos, Negros, Abisinios, Franceses, etc. Los Judíos están esparcidos en toda la península, y forman en varios puntos poblaciones enteras gobernadas por jueces, y generalmente son despreciados. Su trage debe ser de color blanco, y un pequeño gorro les cubre la cabeza. Los Banianos atraidos de la India por el aliciente del comercio, viven principalmente en las plazas marítimas: se distinguen por un trage particular, que debe ser encarnado, así como lo es el de todos los Indios. Los Negros se hallan en las ciudades, en donde sirven como esclavos; en la parte S. del Nedjed, forman algunas tribus particulares. Los Arabes, pueblo aborigena, se dividen en dos clases principales, y son los Arabes agricolas, que viven en moradas fijas, y los nómadas que viven en tiendas y van errando con sus ganados. Los últimos se llaman tambien Beduinos (de *Beduy*, habitantes del llano ó del desierto) y se subdividen en muchas tribus. El Arabe es generalmente bien formado, de estatura mediana, de cuerpo ágil y flaco, tiene la piel tostada por el sol; su tez es de un color moreno que se aproxima al negro, tiene los ojos y el pelo negro como el azabache, y la barba fuerte. Los Arabes que viven en moradas fijas tienen mejor musculatura; sus miembros son mas bien formados y mas regulares. La fisonomía de sus mugeres encanta, su hermosura se marchita menos pronto que la de las nómadas, por hallarse estas agoviadas de todos los quehaceres domésticos. Tienen los ojos vivos, la boca y la nariz bien formadas, hermosos dientes, y la fisonomía llena de espresion. El Arabe es fogoso y apasionado; si bien es verdad que facilmente monta en cólera, tambien lo es que se apacigua con facilidad: la franqueza, el agasajo, el cordial afecto, y sobre todo, una hospitalidad muy laudable y un amor estremado á la libertad é independencia, son los rasgos mas notables de un carácter dotado de muy buenas prendas, y cuyos principales defectos solo nacen de la sangre demasiado ardiente y de una educacion grosera. El Arabe tiene un ingenio penetrante, aun cuando su inteligencia no se halle cultivada. De cierta gravedad que tiene, á imitacion de los Turcos, pasa facilmente á una reunion alegre y divertida, á la cual se entrega con placer, sin faltar no obstante al decoro. El Arabe sedentario tiene en mucho las artes, las ciencias y la instruccion, mas no se dedica á ellas; sin embargo escucha con arrebatada admiracion los cantos de los antiguos poetas, y la narracion de las proezas de sus antepasados. Lo que mas afea al Arabe es su sed de venganza, su vanidad, su supersticion, su credulidad en los talismanes, su astucia, y su inclinacion al robo, el cual sin embargo, no egerce jamas en su tribu. Persigue al viagero, lo despoja y le hace prisionero, pero por otra parte se esmera en darle buen trato, y nunca lo mata. El Arabe es muy parco: su alimento ordina-

Digitized by Google

rio consiste en una galletta amasada con leche de camello, manteca ó grasa; arroz cocido con carne, leche, manteca, nata y legumbres. Su bebida ordinaria es el agua, y despues de la comida, el café ó *kicher*, estraido de la cáscara del café. Los Beduinos en lugar del café, beben la leche del camello de cuya carne se alimentan. El Arabe bebe tambien vino y aguardiente, aunque no en público, cuando puede procurárselos. El uso del tabaco se halla difundido entre todas las clases del pueblo, los pobres á falta de él fuman la hoja de cáñamo. La caza es uno de los principales recreos del Arabe. Despues de la caza, juegan al algedrez, á las damas y al mangalá.

Los Árabes se ocupan con repugnancia en los asuntos mercantiles; y así es que todo el comercio se halla entre las manos de los Banianos que introdujeron en este pais las manufacturas de algodon: por lo demas, solo fabrican telas bastas de que hacen camisas, y para fabricar las tiendas, se sirven de pieles cortadas y cosidas. Los indígenas fabrican pólvora, y preparan ciertos colores con los que se pintan el cuerpo y el rostro. La Arabia esporta café, dátiles, pieles, caballos, vainilla de sen; é importa de la India y Persia lienzos, tejidos de algodon y seda, especias y azúcar; de Africa, esclavos, goma, incienso y murra; de America, cañamo, hierro, acero, utensilios de cobre, estaño y plomo; de la Turquia asiática armas; y de Europa varios artefactos de lujo. Las caravanas le traen muchas mercancias de estos dos últimos paises; Beit-el-Takih es el depósito del café, y el mercado mas célebre del Yemen. Moka es uno de sus puertos mas concurridos.

En la Meca se sirven de las medidas de Egipto, en el Yemen emplean varas y pies bajo diferentes denominaciones: el toman es la medida de granos, y varia segun las especies de los cereales: un toman de arroz pesa 190 libras.

En el Yemen los pesos se llaman *bar*, *saracella y man*. Un bar de Moka contiene 450 libras, la saracella 30, y el man 10. En Beit-el-Takih, el bar contiene 750 libras, la saracella 18 1/2, y el man 1 16/85 de saracella.

El islamismo, que tuvo origen en la peninsula, es la religion del mayor número de sus habitantes. En Arabia se encuentran las ciudades santas segun ellos, de la Meca y Medina. En este pais se cuentan varias sectas, y entre ellas los Zeditas, los Abadtas y los Mesaonilitas. Desde mediados del siglo XVIII los Wahabys ó Wahabitas formaron otra secta. Tambien se encuentran cristianos y judios en Arabia.

La lengua árabe, se divide en árabe literal, que es la lengua del Coran y de los sabios, y en árabe vulgar. Esta última se subdivide en dialectos mas ó menos corrompidos: el mas puro es el de Sanaa en el Yemen.

Los Árabes fueron en otros tiempos muy célebres por su literatura. Aun en el dia se admira la variedad, la elevacion y la originalidad de su poesia, la riqueza de sus colecciones históricas, y la estension de sus conocimientos. Eran los únicos que cultivaban las ciencias cuando el occidente se hallaba sumergido en la mas profunda ignorancia. La literatura árabe es aun apreciable para los que miran con interes la historia de los progresos del género humano y de la civilizacion, y para los que se complacen en la lectura de los hechos romancescos. Estas producciones son una prueba irrecusable de la viva imaginacion de los orientales, y nos presentan al mismo tiempo el retrato fiel y verdadero de su carácter y costumbres. La época del esplendor de esta literatura es anterior de algunos siglos á Mahoma. Los Árabes fueron siempre reputados por un pueblo ingenioso y sutil; mas á pesar de sus tempranos adelantos en las ciencias, los cantos de sus poetas y las obras de sus sabios no traspasaron los límites de la peninsula. Solo empezaron á causar admiracion al occidente despues de haber hecho su conquista. Entre las tribus nómadas, el genio de las ciencias se conservó sin desarrollarse, y solo tomó todo el vuelo cuando estas tribus atravesaron victoriosa el desierto, y abandonaron la vida pastoril para sugetar á los estrangeros.

El desórden que se siguió á la destruccion del califato, las irrupciones de los Turcos, y particularmente el aislamiento de la peninsula, pues los Otomanos le cortaron toda comunicacion con el mundo civilizado, han contribuido á sumir en el letargo mas completo á un pueblo vivo, ingenioso é inteligente. Sin embargo, aun en el dia, por lo que mira al cultivo del ingenio, el Arabe es superior á los pueblos otomanos que le rodean, y su lengua, á mas de subsistir todavia en los libros de su religion y leyes, es la que hablan generalmente los Musulmanes. Aun ecsisten entre los Arabes y Beduinos una multitud de poetas que se distinguen particularmente por sus himnos y cantos heroicos. Los Arabes están acostumbrados á oir estos cantos desde su infancia; y como su lengua posee una riqueza estraordinaria de rimas, los Beduinos hacen casi todas sus narraciones en prosa rimada. Sus cuentos son graciosos que encantan; mas como solo se trasmiten de boca en boca, y raras veces por escrito, sus producciones mas apreciables van perdiéndose poco á poco, ó sufren á lo menos prodigiosas alteraciones. Sus conocimientos positivos han decaido mucho: su astronomia se ha adulterado y convertido en astrologia, sus matemáticas se reducen á una grosera agrimensura, y su filosofia no es mas que un tejido de escolastica fundada únicamente sobre el Coran. Sus grandes historiadores y geógrafos, sus eminentes lógicos, que se habian formado en las escuelas de Aristóteles y Platon, han desaparecido, y hasta su medicina ha degenerado en empirismo.

Digitized by Google

La Arabia contiene varios pequeños estados; los de los imanes del Yemen y de Mascat y del jerife de la Meca son los principales. Cada tribu nómada tiene su emir ó jeque, que ella misma elige de entre la clase de los nobles, el cual obedece en tiempo de guerra. El emir ó jeque dirige los negocios del interior juntamente con los ancianos. El Coran forma el solo codigo de este pais, y no se conocen mas leyes escritas. Cuando no se halla previsto el caso en el Coran ó cuando no se puede echar mano de la costumbre, el juez queda en plena libertad de decidir. Entre los Beduinos las leyes se trasmiten ordinariamente de boca en boca, y á veces son muy estravagantes. Por lo demas la jurisprudencia es muy sencilla, no se conocen abogados, todo se espone de palabra y se decide en el acto. Las penas consisten en la pérdida de la barba, que se considera como una infamia, y palos en la planta de los pies. Los condenados á muerte la sufren ahorcados, decapitados, empalados ó quemados, segun la gravedad del crímen ó la ferocidad del juez.

ARABIA, (MAR DE) (V. OMAN) (MAR DE).

ARÁBIGO (GOLFO) ó MAR ROJO, grande golfo formado por las aguas del Océano Indio, que se estienden entre la Arabia y el Africa, desde el estrecho de Bab-el-Mandeb hasta Suez en la direccion del S. S. E. al N. N. O. En el estremo N. de la costa oriental, las aguas forman el golfo de Acabah, desde cuya punta septentrional, el mar Rojo toma el nombre de golfo de Suez. Parece que el nivel de las aguas de este golfo estuvo en otro tiempo mas elevado que el del Mediterráneo. En el dia sucede lo contrario, y su nivel va bajando diariamente, y puede asegurarse que este golfo pierde anualmente mas agua que la que recibe por el flujo del Oceano; pues todas las corrientes se dirigen al S. E., hácia el estrecho de Bab-el-Mandeb. Esta disminucion progresiva de las aguas se atribuye á la falta de rios capaces de equilibrar la enorme evaporacion que aquellas sufren. Solo se puede navegar en el golfo Arábigo con los vientos alisios: este mar está lleno de bancos de coral, rocas y arrecifes, lo que unido á sus muchas corrientes y á la poca profundidad de las aguas, hace muy peligrosa la travesía; segun aseguran los marinos que han navegado en él. Este golfo abunda en pescado.

Los antiguos daban la denominacion de mar Erytreo *(rojo)* á la parte del mar de las Indias comprendida entre los cabos Comorin y Guardafui, y llamaban golfo Arábigo á la parte que se estendia al N. entre la Arabia y el Egipto. El nombre de mar Erytreo provenia, segun decian, de un Rey Erytras, del cual no se sabe mas que el nombre, que en griego significa *rojo:* este nombre dió lugar á que se imaginase que las aguas de este mar eran de color rojo; y el tiempo que ha destruido el error, ha respetado la denominacion nacida de este. En las versiones latinas de la Biblia es en donde se encuentra por primera vez el nombre de mar Rojo dado al golfo Arábigo, y de ella lo han tomado los modernos. El texto hebreo la denomina mar de Suph, esto es, de junco ó fuco, á causa de la grande abundancia de esta planta marina que se halla en el fondo y en las orillas de este mar. El golfo Arábigo fué célebre ya desde los primeros tiempos históricos. Por la parte llamada golfo de Suez, los Hebreos conducidos por Moises, efectuaron el milagroso paso que los libró de la esclavitud egipcia. Los Fenicios enviaban por este mar parte de las embarcaciones que armaban para hacer el tráfico con las Indias y con el Africa. Salomon hizo salir sus flotas del golfo de Acabah para Tarchich y Ofir. Es probable que los antiguos egipcios, á pesar de su aversion al mar, navegaron por el golfo Arábigo, desde donde pasaron á visitar paises mas remotos. Sea como fuere, este mar constantemente concurrido en la antigüedad, por ofrecer el camino mas corto para ir desde las costas del Mediterráneo hasta las de la India, fué en el reinado de Ptolomeo y durante la denominacion romana, el principal camino y el mas cómodo, por el cual las riquezas del Oriente afluian en Europa. Las revoluciones políticas de los paises que los circundan, no causaron ninguna alteracion á esta marcha del comercio. Por este conducto hicieron Venecia, Genova, Pisa, Marsella, Barcelona y otras ciudades del Mediterráneo, en la edad media, aquel ventajoso tráfico, al cual debieron sus riquezas y estado floreciente. El descubrimiento del cabo de Buena Esperanza produjo una revolucion en la marcha de este comercio, y asi es que quedó casi nula la comunicacion de Europa con la India por el golfo Arábigo. Sin embargo no se halla del todo abandonada, y sirve para la espedicion de pliegos del gobierno. Por otra parte, este golfo es muy poco frecuentado por los navegantes europeos que nunca pasan de Moka; los Arabes son los que lo navegan en todas direcciones. Se ha creido que hacian una especie de secreto de su navegacion en este mar, por temor de que los Europeos se apoderasen de él. La Abisinia mantiene por este golfo parte de sus relaciones mercantiles esteriores, y la Arabia comercia con los paises vecinos. Tambien pasan por este mar parte de los peregrinos musulmanes que se dirigen á la Meca. Este golfo está infestado de piratas que hallan abrigo en los puertos de las costas de Africa.

ARABIA, r. de Africa en la costa de Zanguebar, al S. de Melinde. Su embocadura está sit. por los 3° 29' lat. S., y por los 45° 45' long. E.

ARABIAGO, barrio de Esp., prov. de Asturias, conc. de Llanes. Tiene 17 hab.; parr. de Carranzo; sit. cerca de la iglesia matriz y al S. O.

ARABKIR, *Arabrace*, C. de la Turquía asiat., bajalato y á 33 leg. E. S. E. de Sivas, cab. del sandjiacato del mismo nombre,

sit. á 2 1/2 leg. N. del Éufrates, y á 12 N. E. de Malatiah por los 39° 5' lat. N., y por los 42° 41' long. E. Está bien construida, y es muy poblada. Esta ciudad, que no fue al principio mas que una villa con una fortaleza comprendida en la parte del Asia menor, cedida por Basilio II al Rey Senek-Harim en cambio de Vasburagan, debe su engrandecimiento á los Armenios que acompañaron á este príncipe. El Sandjiacato de Arab-Kir es montañoso y áspero, cortado por hermosos valles muy bien regados y habitado por Turcomanes.

ARABOG, peq. C. de Arabia (v. RABOGH).

ARACALDO, anteigl. de la merind. de Uribe en Esp., Señ. de Vizcaya, obisp. de Calahorra. Pobl. 158 hab. Sit. á 3 leg. de Bilbao. Es una de las que no tienen voto ni asiento en las juntas generales de Guernica por haberse separado sin consentimiento del señorío de la Arracundiaga, de quien fue parte antiguamente.

ARACAN, *Besynga*, r. del Imp. Birman: nace en el Anupectumdju, corre del N. al S., y desagua en el golfo de Bengala al S. de la cap. de la prov. que baña, y á la que ha dado su nombre. Tiene bastante profundidad, y su entrada es segura. Se dice que tiene un tercio de leg. de ancho, y que las embarcaciones lo pueden remontar sin obstáculo con la marea. Durante el monzon S. O. es menester acercarse á él con mucha precaucion, porque á una gran distancia al N. y al S. de su embocadura, se estienden bancos de arena y escollos poco conocidos.

ARACAN ó ARRACAN, ARAKHAN ó RAKHENG, prov. del Imp. Birman, que se estiende á lo largo de la costa orient. del golfo de Bengala y de las or. de Nauf, en el Tchittagong al N., hasta el cabo Negres al S., en donde empezaba el antiguo imperio de Pegú. La alta cordillera de Anupectumdju separa esta provincia del resto del continente, y ha asegurado su independencia por largo tiempo. En su estension, que es de 145 leg., lo mas que se aleja de la costa es de 28 leg., y en algunos parages solamente 3. El monte Nauf circunda la provincia al O. por el lado de Tchittagong al N. E., y al E. se estienden los montes Mogs. Por el lado de Tchittagong, para entrar en el Aracan, es menester pasar por la ribera que está entrecortada de canales, y llena de islas y rocas. El pais de mas allá está agradablemente variado por muchas colinas y valles. Mas lejos se levantan montañas que dan nacimiento á un gran número de rios que corren al O. y al S., y entre los cuales se nota el Aracan, el Dombok y el Má. Esta provincia, situada en el Trópico, está sugeta á las lluvias periódicas. Es mal sana para los Europeos. Produce arroz y mucha madera de construccion. Abunda en rebaños, cabras, elefantes, aves caseras, abejas y pescado. Se encuentra en este pais oro, plata, salitre y sal. Hace un comercio considerable con Bengala, y particularmente con Tchittagong. Se sacan del mismo, potros, colmillos de elefante, cera, oro y plata y se esporta tambien sal y arroz, y se importan mercancias de la India y de Europa. El Radjah es el principal comerciante.

Los indígenas dan á su pais el nombre de Ejekein, y no conocen el nombre de Mogs que se les ha dado; los Indios de Bengala lo nombran Rosan, los Mogoles Rakheng, y los Mahometanos Ruinga.

Hasta la época de su conquista por los Birmanes en 1783, el Arucan ha sido un reino independiente, aunque destruido muchas veces por los Mogoles y los Peguanos. En 1811 el tiránico gobierno de los Birmanes ocasionó una revolucion; pero en 1812 estos dispersaron el ejército de los rebeldes, y tomaron de nuevo posesion del pais. Un virey lo gobierna y tiene su residencia en Aracan. Esta provincia está dividida en 4 territorios, á saber: Aracan, Sandawy, Ramry y Tchedubá. Se estima su poblacion en 2.600.000 hab., aunque ha disminuido mucho por haberse llevado los Birmanes á muchos de sus habitantes por esclavos, haberse refugiado otros en los bosques y en las montañas, y haber pasado mas de 100.000 al Tchittagong.

ARACAN, C. del Imp. Birman, cap. de la prov., sit. á dos jornadas de la embocadura del rio del mismo nombre. Está construida al rededor de un fuerte al N. E., en el cual hay un lago profundo. En 1783 los Birmanes tomaron esta ciudad y su fuerte, se llevaron un considerable botin y condujeron en triunfo á Umerapur un cañon de una dimension enorme, y una estatua de bronce que representa muy á lo vivo, segun creen los naturales, á Gaudma, ó Budhah sonton y legislador de los Indios, la cual está en tal veneracion que peregrinos de los paises mas remotos concurren á visitarla. Lat. N. 29° 40'; long. E. 96° 47'.

ARACASTIELLO, desp. de Esp., prov. de Aragon, part. y obisp. de Jaca. Es de señ. sec. y tiene A. O.

ARACATI, C. del Brasil, prov. y á 13 leg. S. S. E. de Ceara, fundada en el año de 1713 en la or. derecha, y á unas 2 1/2 leg. de la embocadura de Jaguaribe, por cuyas inundaciones sufre bastante. Está bien construida y tiene un colegio. Su puerto es muy concurrido. Comercia en algodon y en cueros. Pobl. 600 hab.

*ARACELITANOS, pueblos ant. de Esp. en Navarra, mencionados por Plinio y cuya situacion decide el itinerario de Antonino Pio. Se dijeron asi de Arocelis ó Aracelis, pueblo distante de Pamplona 8 leg. (v. ARAQUIL).

ARACENA, V. S. de Esp., prov., arzob. y á 14 leg. N. O. de Sevilla, cab. del part. de su nombre. A. M. de 1.ª clase con otro ordinario. Pobl. 5.318 hab. Tiene 2 conv. de fr., 2 de monjas, administracion subalterna de rentas, un hosp. y un palacio de los condes de Altamira. Está sit. en una campiña rodeada de copiosas fuentes, fértil y abundante en vino, buenos frutos y miel esquisita

Digitized by Google

Mantiene mucho ganado de cerda en sus dehesas y cerros, cuyas faldas están pobladas de castaños y vides: tiene una cantera de diáspero y minas de varios metales que no se benefician. A distancia de 3 leg. N. está la peña de Arias Montano, llamada así, por haber fijado en ella su domicilio este insigne letrado despues que volvió del Concilio de Trento.

ARACHYEH, isla y lago de África en el reino de Tripoli, en el desierto de Barcah á 16 leg. N. O. de la Oasis de Syuah.

ARACIEL, desp. de Esp. en la merind. de Tudela, prov. de Navarra, cerca de los muros de la C. de Corella. Fue en lo antiguo un lugar, á cuyos moradores concedió el Rey D. Alonso el Batallador los fueros de Cornago y goce de las aguas del rio Alhama en el año 1125. En el de 1135 el emperador Don Alonso VII de Castilla lo cedió con su fortaleza á D. Fortuño Gerces, y tuvo alcalde hasta el año 1294; pero siendo muy frecuentes las invasiones que padecia, como frontera de Castilla, en las guerras de ambos reinos, llegó á despoblarse á mitad del siglo XIV; y Don Carlos III de Navarra agregó despues á Corella todos los términos, quedando desde entonces rural la iglesia de Santa Lucia que aun conserva la pila bautismal, y hoy es hermita.

ARACUYAS, puebla del Brasil, prov. de Fernambuco, al E. de la montaña de Hiapaba por los 8° lat. S., y por los 36° long. O. Solo se sabe que es numerosa, y se alimenta con especial gusto de carne de los tigres; anda desnuda y lleva pendientes de las orejas y labios unas tablitas de figura oval; se pinta todo el cuerpo de encarnado y amarillo, y en las piernas se ata las plumas de los pájaros de mejor color: usa el arco, y mazas de una madera muy pesada.

ARACYNTO, mont. de la Turquía eur. (V. ITIOS).

ARAD, una de las islas Bahrein en el golfo Pérsico, en la costa de Arabia. Se estiende del N. al S., es muy baja, arenosa y rodeada de bajios y escollos. El fondeadero de la costa del S. E. por los 26° 11′ lat. N. es abrigado. Su entrada es difícil, y se divide en dos partes unidas por un istmo estrecho; la del N. se llama Somasia, la del S. Moharay, y encierra la ciudad principal. En sus costas se coge mucho pescado y perlas.

ARAD, ARAD VARMEGYE, territ. de Hungría: linda al N. con el de Bihar; al E. con la Transilvania; al S. con los territ. de Krasso y de Temes; al O. con el de Csanad; y al N. O. con el de Bekes. Su superficie es de unas 190 leg. cuadradas y su pobl. de 185 000 hab.; la mayor parte Valacos, y los demas Húngaros, Alemanes, Servios y Armenios. Tiene una ciudad, un fuerte, 17 villas y 174 lugares. Los Valacos profesan la mayor parte la religion griega. Los montes Kladora, atraviesan la parte oriental del pais que se une al O. con la inmensa llanura que forma el centro del reino. El del N. está cubierto de bosques. El Maros, el Koros Blanco y el Bigar son los principales rios. El clima es benigno; sus colinas estan cubiertas de viñas que producen muy buenos vinos, entre otros el llamado de Menes. Se crian en él muchos rebaños. Las llanuras producen trigo, maiz, lino, azafran y tabaco. Se encuentran en él granates y pepitas de oro. Este territorio comprende 4 partidos ó *jaras* que son: Arad, Vilagos, ó Siri; Zarand y Boros Jeno.

ARAD (O) (los alemanes lo llaman ALT-ARAD, *Viejo Arad*), V. de Hungría, cab. del territ. y part. del mismo nombre, sit. en la márgen derecha del Maros, á 7 leg. N. de Temesvar, y á 41 1/2 S. E. de Buda. Lat. N. 46° 9′ 56″; long. E. 24° 59′ 59″. Es residencia de un obisp. griego. Tiene una iglesia católica y otra griega, un convento de PP. Franciscos, una escuela valaca y un gimnasio. Indust: fábricas de tabaco. El mercado de ganados es el principal del reino, el cual frecuentan los ganaderos de las cercanías de Viena y de otras partes de Alemania. Pobl. 3.700 hab. Cerca de esta villa se halla el antiguo castillo de Arad, que da su nombre á la villa y al condado. Fué célebre en las guerras contra los Turcos, así como en las turbulencias que agitaron á la Hungría en el siglo XVII. Está arruinado en el dia. En la orilla derecha del Maros se encuentra el Uj-Arad-Vara, fuerte construido en 1763.

ARAD (UJ), (los Alemanes lo llaman NEU ARAD, nuevo Arad) V. de Hungría, territ. de Temes, en la or. izq. del Maros frente de O-Arad, con la que tiene comunicacion por medio de un puente, sit. á 8 leg. N. de Temesvar. Fue fundada por los Turcos. Sus fortificaciones empezadas por el príncipe Eugenio de Saboya se concluyeron en 1776. Está bien construida. Tiene un depósito de sal, y una administracion de correos. Hace un gran comercio de madera de construccion que procede de Transilvania por el Maros. Los habitantes son la mayor parte Alemanes.

ARADA, (SANTA MARIA DE) aldea R. de Esp. en Galicia, prov. y obisp. de Lugo, jurisd. de Monterroso, sugeta al correg. de la jurisd. Pobl. 60 hab. Tiene una parroquia que se compone de la aldea de Sandoljé. Prod.: cent., maiz, patatas, pastos y ganados.

ARADES, lug. de Esp., prov. de Asturias, cons. y parr. de San Bartolomé de Nava (V.).

ARADI ó ERADY, lug. de la Turq. asiát. en la Anatolia, sandjiacato y á 4 leg. O. N. O. de Castamun, sit. en país montuoso. Tiene un Khan y una mezquita. Celebra un mercado cada semana. Cerca del rio del mismo nombre que corre á poca distancia, hay un manantial de agua salada en estremo caliente.

ARADILLOS (ARACILLUM), lug. R. de Esp., prov. de Palencia, obisp. de Santander, part. y á 1/2 leg. de Reinosa. Reg. P. Pobl. 79 hab. Tiene una parroquia con una aneja. Está situada cerca del nacimiento del Ebro en tierra de Reinosa.

ARADMERD-KHAN, V. de Persia en el

Digitized by Google

Farsistan, sit. á 33 1/2 leg. S. de Chyraz.

ARADUEY, r. de Esp. en tierra de Campos, que pasa cerca de la V. y monast. de Sahagun.

ARADUEY, r. de Esp.; es tributario del Cea y mas conocido con la denominacion de Valderaduey, en cuyo artículo puede leerse la descripcion de su curso.

ARAFAT, mont. de Arabia situada á 4 leg. S. E. de la Meca; está formada de una roca de granito de unos 589 pies de altura, rodeada de una muralla y con 14 estanques al pie de la misma. Esta montaña es el objeto de la mas alta veneracion para los Mahometanos, y uno de los principales fines de su peregrinacion en Arabia. Escalones de cal y canto cortados en la misma roca, conducen á su cumbre, en donde se encuentra un templete ó pequeña mezquita que los Musulmanes creen construida por Adan. Segun su opinion nuestros primeros padres se juntaron en esta montaña despues de una larga separacion, de cuya circunstancia dicen que le viene el nombre de Arafat, esto es reconocimiento. En los dias de romeria acude á ella gran muchedumbre de personas de todas naciones y de todos colores. El 17 de febrero de 1807 se contaban mas de 80.000 musulmanes, entre hombres, mugeres y niños. Los peregrinos despues de haber dado siete veces la vuelta al templo de la Meca, y de haber sido rociados con el agua del pozo *Zemzem* vienen á esperar el anochecer al pie de la montaña, y se separan de ella al amanecer para ir á orar á una mezquita poco distante.

Al otro dia degüellan muchos carneros en el valle de Mina que está al pie de este monte; y despues de haber enviado algun regalo á sus amigos, distribuyen el resto entre los pobres, á lo que llaman ellos, hacer el *corban*, es decir *oblacion*, en memoria del sacrificio que Abraham quiso hacer de su hijo Isaac. En la cima no hay mas que una mezquita.

ARAFO, pueblo de Esp. en Canarias, isla de Tenerife, sit. en la parte S. E. de la misma. Pobl. 875 hab.

ARAGNOUET, lug. de Fr. dep. de los Altos Pirineos (Bigorra), distr. de Bañeras, territ. de Vielle, á or. del Neste de Aure, sit. á 5 1/2 leg. S. S. E. de Tarbes y á 2 1/2 S. O. de Arreau. Tiene canteras de piedra sillar y de mármol gris. Pobl. 521 hab.

ARAGO. (v. ARGA, RIO.)

ARAGON, prov. de Esp. compuesta de 13 part., 1.615 pueb., cot. red., granj. y desp., cuyos vecind. podrán verse en sus respectivos art.; conf. por N. con el reino de Francia ó tierras de Bearne, por E. con Cataluña y parte de Valencia, por S. con esta misma y con la prov. de Cuenca, y por O. con el señ. de Molina, prov. de Soria y Navarra. Su mayor estension de N. á S., es de 40 á 45 leg. y su mayor anchura, de E. á O. de 32 á 36. Considerada esta prov. en grande, es como una conca rodeada de los Pirineos, de las montañas que la dividen de Navarra y Cataluña, y de las sierras de Soria, Molina, Cuenca y Morella, que rinden sus vertientes por los parages que la circundan hácia la gran caja del Ebro que la cruza casi por medio de N. O. á S. E., girando desde Alforque hácia el E. con muchas tortuosidades, hasta Mequinenza, desde donde sirve de límite con Cataluña, y poco mas abajo entra en este principado en la misma direccion que entró en el Aragon. Está sit. esta prov. entre los 40° 10′ y los 42° 50′ lat. N. y entre los 1° 42′ y los 4° 22′ long. E. Las encumbradas y ásperas cordilleras de los Pirineos son las mas altas y continuadas que la rodean, las cuales describirémos en los artículos de los valles que forman con sus mismos estribos. El primero, por la parte de O. inmediato á Navarra, es el de Ansó; á su E. se encuentra el de Hecho, despues el de Aragües, el de Aysa, el de Borau, el de Canfrac, el de Garcipollera, el de Vió, el de Puertolas, el de Bielsa, el de Gistain, el de Broto y el de Benasque. (Véanse sus respetivos art., en los cuales se dará noticia de los principales puertos que se distinguen en ellos.)

La frontera de Aragon con Francia es sin duda la mas áspera, alta y de peores entradas de cuantas separan á España de aquel reino; y tanto la calidad de la cordillera como los estribos que se internan hácia España impiden, que haya en la frontera de esta prov. caminos que pueden llamarse paralelos á ella. Todos son mas bien perpendiculares al interior, corriendo en general por lo mas profundo de los valles, á quienes cruzan en longitud y estos no son otra cosa que el espacio comprendido entre la cordillera y las raices y estribos primordiales. Mas no se crea que por eso puede hacerse la descripcion de valle en valle, pues no se encuentra enlace entre ellos sino por medio de una mala y difícil senda.

Con respecto á las montañas, siendo los Pirineos las mas elevadas que lindan con dicha prov., debe decirse que sus alturas no han sido determinadas con la estension que fuera necesario para tener un cabal conocimiento de ellas: solo se han hecho comparaciones, y estas limitadas á muy corta estension ó bien comparaciones inexactas entre una cúspide y otra inmediata, cuyas elevaciones respectivas eran científicamente desconocidas.

Así es, que el Canigó del Rosellon y el Pico de mediodía de Bañeras, se miraban como los principales colosos de aquella cordillera, ya por su elevacion gigantesca, ya tambien porque sus inmediaciones no presentaban otros puntos altos que disminuyesen la impresion óptica de aquellas elevadas moles. De aquí procedió tambien, que la montaña de Vignemale pasó por mucho tiempo casi por el punto mas alto de los Pirineos, porque descollaba mas ó escedia mas á sus inmediatas en Aragon, donde siempre se ha supuesto, y realmente se halla la mayor elevacion de toda

Digitized by Google

la cordillera. Pero luego que empezó á tratarse esta materia geologicamente, comparando las alturas de Luz, el pico de Ayre, el de Vignemale, Marboré, Gavisos, cimas de Bearne, Bigorri y pais de los Bascos, y se examinaron por medio de la nivelacion con el punto fijo de las aguas del mar, descendieron por decirlo así, aquellos colosos de Bañeras, Canigó y Vignemale á ocupar su verdadero lugar, bajando del principal que por tanto tiempo tenian usurpado, y cediéndolo á otras moles mas elevadas. Comparado el resultado de todas las operaciones, se vió que el Monte Perdido es de las cimas mas elevadas de toda la cadena que se halla en Aragon, casi en el centro de todos los Pirineos, y que su altura absoluta sobre el nivel del mar es de 1.745 toesas (12.215 pies castellanos): es decir, 25 mas que la de Vignemale, que es la mas elevada de los vertientes septentrionales y está casi en la misma línea de límites. Sin embargo, aun tiene el Monte Perdido otras dos montañas que le superan en elevacion. Hallada esta especie de centro de los Pirineos, descienden en diverso orden en direccion prócsima á los cuatro puntos cardinales. Por la parte de O. van casi gradualmente en 8 escalones hasta el Océano; por la del E. principia la cadena casi lo mismo; pero luego que llega al valle de Aran hace una inflexion ó undulacion muy sensible, y desde allí vuelve á irse elevando hasta unirse con el Canigó, y al salir de esta montaña, toma la cordillera una inclinacion casi seguida y rápida, hasta perderse en la costa del Mediterráneo. Así pues, apareció siempre el Canigó como un término de elevacion, pues colocándose sobre él ó mirándole como un término de perspectiva, se veia que las montañas descendian hácia el E., el O., el N. y el S. La declinacion progresiva que se advierte desde el centro al O., se nota igualmente desde la cresta de los montañas hácia el N.; pero por esta parte, aunque descendiendo, se observa una continuacion de cimas altas, agudas y descarnadas que se enlazan y forman como el eje de toda la cordillera. Este eje forma una faja de N. á S. de mas de 40.000 varas. Por la parte del S., que es la que mira á España, empieza el terr. á descender desde el Monte Perdido como 1.000 á 1.200 varas, y este precipicio tiene por fondo las cimas de las mas altas montañas, de las cuales ninguna llega á 1.500 varas de elevacion absoluta, degenerando luego en colinas bajas y redondas, seguidas de las grandes llanuras de Aragon. De esta idea general de los Pirineos, dada en la parte de Aragon, por ser la frontera como su centro de donde descienden hácia todas partes, se ve que las montañas considerables están cercanas á la línea divisoria, y que las de ésta son muy elevadas, y mucho mas si se toman comparativamente. En el artículo Pirineos insertarémos una tabla de las alturas de las cimas mas principales.

Esplicadas las principales montañas que hay en ellos y su elevacion absoluta sobre el nivel del mar, solo nos resta hablar de aquellas, que como estribos de esta inmensa mole, se introducen en Aragon, formando los diversos valles que hemos indicado arriba, por los cuales se precipitan una infinidad de rios, arroyos y torrentes de que se hablará en sus respectivos artículos. El valle de Ansó, limítrofe del de Roncal, que pertenece á Navarra, está separado de aquella prov. por el monte ó cordillera de Pietragéma, que desde la misma línea de límites, corre en direccion casi perpendicular á ella y á su pie está el rio Veral. En este estribo se encuentra la peña de Ascauri, y desde ella corre la misma cordillera hasta terminar cerca de Verdun, á la or. del rio Aragon. Esta cordillera es bastante áspera y proporciona escasas y difíciles comunicaciones con sus valles colaterales, siendo muy rápidos sus vertientes al Veral. Las montañas escarpadas que dividen el valle de Ansó del de Hecho, corren en la misma direccion y forman un estribo que, teniendo su nacimiento en el puerto de Pietragéma y Lacherit, se dirije á Puerto-Alano, y desde aquí, internándose un poco al E., corre en direccion casi paralela al Aragon. Esta cordillera tiene tambien estribos particulares que ofrecen montes asperísimos y derrumbaderos horrorosos, por donde se precipitan diversos arroyos que van á desaguar al Aragon-Subordan, que corre por el centro del dicho valle de Hecho. El estribo que divide este valle de su inmediato por el E., tiene sus descendencias por esta parte al rio Rigon, y naciendo dicho estribo en el puerto de la Trinchera, corre en direccion N. S. hasta Aragües. Los vertientes son asperísimos y terminan en la confluencia de los rios Rigon y Aragon-Subordan. Por esta parte no presentan sus ásperos montes mas entrada que la del espresado puerto de la Trinchera, que es sumamente estrecha. Desde la garganta de Aysa, sale otro estribo no tan áspero en direccion paralela á los anteriores, cuyas descendencias por la parte del E. son al rio Estarrun, y va á terminar al pueblo de Sinués á la or. izquierda del Aragon. Otro estribo que desde la misma garganta de Aysa corre entre los rios Estarrun y Lumbier, sirve de límite oriental al espresado valle de Aysa, y concluye en el pueblo de Ascaro, y en la or. izq. del mismo rio Aragon. El valle de Canfranc está separado del de Borau, que tiene al O. por una cordillera que desprendiéndose de la espresada garganta de Aysa, se compone de varios montes ásperos que corren en direccion y casi paralelos al rio Aragon, que atraviesa el espresado valle. Esta cordillera bajo los nombres de Monte Tobazo y Seta (porque en este tiene su nacimiento el rio de esta denominacion, que desemboca en el Aragon, cerca del puente del espresado nombre), toma despues los de Monte Gavardito, Monte-Cochet, etc., siguiendo la or. derecha y va á terminar haciendo diversas undulaciones y quebradas en los pueblos de Abay y Sie-

Digitized by Google

ao Por la parte oriental está limitado este valle por una grande montaña, que naciendo en el Pico de Anayet, cerca del monte de Aneu, corre perpendicular á la línea de límites con pendientes rápidas al Gallego, por el E. y al Aragon por el O. Esta cordillera lo separa del valle de Tena, del monte de Izas, y del de Collorada por la parte que limita con el de Garcipollera; siguiendo el terr. en degradacion mas ó menos rapida hasta Jaca. El valle de Tena, aunque el mas llano y abierto de todos, tiene sin embargo terreno montuoso y descendencias ásperas, particularmente desde la línea de límites hacia la or. izq. del Aragon y en las inmediaciones de los baños de Panticosa, limitandole por el E. los montes de Garnuza, que nacen en el puerto de Panticosa y tiene sus vertientes al valle de que se trata por la parte del O. y por el E., al rio Ara y valle de Broto. Las que desde la línea de límites bajan á este valle por el puerto de Cervillonar, son ásperas é impracticables, aun para las gentes á pie, y las de las montañas de Mármoles y la Parosa, que se componen de grandes rocas, dan nacimiento á otro estribo que corre paralelo al rio de Jate, y separa á este valle del de Vio, terminando en la cord. del espresado valle con el de Ara. Despues se siguen las montañas llamadas las Tres Soróres, entre los cuales y la Peña Maledeta se halla el puerto de Godi, Picalayuela ó Brecha de Roldan, de donde salen varios estribos que separan á este valle del de Puertolas. Del mismo modo desde el portillo de la Forqueta se desprende otro estribo que corre entre el Cinca y el rio Bellos, formando pasos estrechos, por donde se precipitan diversos torrentes, como igualmente desde el puerto de Aura se desprenden otros estribos que corren entre el Cinqueta y el rio Bros. Siguese á este puerto de Aura de Bellos el de Aura de Plan y su áspera cordillera; da sus vertientes al Cinqueta y se desprenden del puerto de Claravida las Bordas de Viados y de Estos y entre ellas la collada de Bardachina, que es una larga montaña que termina cerca del pais de la Selva de San Juan. El terr. entre el puerto de Claravida hasta el límite con el valle de Aran, es montuosísimo y muy quebrado como se infiere de los infinitos rios, arroyos y torrentes que descienden en varias direcciones por entre las quebradas de estos montes, desaguando todos ellos sobre la or. izq. del Esera. Ultimamente la sierra Maladeta, que es el tóm. y conf. del valle de Benasque con el de Aran, ofrece terr. asperísimos como lo son en general los valles limítrofes de Aragon con Francia. Casi todos los rios, arroyos y torrentes que nacen al pie de la línea de límites van á desaguar al Ebro, como caja general de todas estas aguas. Acerca de los rios, diremos que los principales que riegan esta prov. ademas del Ebro, son: el Veral, el Aragon-Subordan, el Rigon, el Estarrum, el Lumbior, el Guatizalema, el Alcanadre, el Jalon, Jiloca, el Garcipollera, el Vero, el Aranda, el Isuelas, el Flumen, el Cella, el Gállego, el Marin, el Queiles, el Sosa, el Gas, el Huécha, el Ara, el Jalle, el Bellos, el Cinca, el Cinqueta, el Esera, el Piedra, el Mesa, el Monubles, el Mieres, el Clares, el Guadalaviar, el Mijares, y el Alfambra, cuyo curso y nacimiento podrá verse en sus respectivos artículos. Igualmente la cruzan en varios sentidos y direcciones muchos caminos reales y carreteras, cuya descripcion seria estraordinariamente prolija, como igualmente la de sus canales; de que hablarémos separadamente.

La mucha superficie que esta prov. ocupa, pues no baja de 2.000 leg. cuadradas de 25 al grado y sus diversas producciones, hacen muy difícil tratar de su estadística con rigurosa exactitud, no solo por las alteraciones continuas ya de aumento, ya de disminucion de las primeras especies en unos y otros pueb., sino tambien por lo mucho que sufrió en la última guerra de invasion.

Goza de distintas temperaturas mas ó menos benignas, segun la varia elevacion y asiento de sus pueblos; pero todas aptas para el cultivo de los mas preciosos frutos de las zonas templadas. La parte septentrional es, como ya hemos dicho, toda montuosa desde los conf. de Francia hasta los 42° 10' de lat. Aquí empieza la tierra llana, justamente celebrada por su estraordinaria fertilidad y sigue hasta las riberas del Ebro, fecundada de algunos rios que llevan su curso de N. á S., y desaguan en el. Este rio que discurre de N. O. á S. E., divide el Aragon en dos partes casi iguales, formando un recodo ó semicirculo en las cercanias de Caspe. La parte meridional se prolonga por el N. E. á manera de un trapecio, entre las fronteras de Castilla y Navarra, comprendiendo el distrito de Tarazona y parte del de Calatayud, que se distinguen de lo restante por la aspereza de su suelo, derivada de la posicion del Moncayo y sierras adyacentes que la cruzan en varias direcciones. Por el centro se dilata esta prov. hácia el E. y S. en espaciosas llanuras interrumpidas á trechos por varias colinas, igualmente propias para pastos y para el cultivo de granos. Desde la lat. de 41° 15' se va elevando el terr. sensiblemente hácia el S., siendo su mayor altura en el part. de Teruel la sierra de Gudar, y en el de Albarracin los montes de Frias y Griegos, donde nacen el Tajo, el Guadalaviar y otros riachuelos. Los vientos que generalmente dominan son los que allí llaman cierzo y bochorno, que no son otros que el N. O. y el S. E., los cuales son tan frecuentes en Zaragoza que desde luego puede asegurarse que unos ú otros soplan los 9 meses del año. El de poniente, llamado en Aragon aire castellano ó fagueño (voz corrompida de la latina *favonius*) es mas apacible y propicio para la vejetacion, por que suele ocasionar lluvias benéficas é interrumpidas. Los vientos de S. O. soplan rara vez en este pais y duran poquísimo tiempo.

Digitized by Google

Esta prov. se dividia antiguamente en 12 *sobrecogidas*, que posteriormente se llamaron *veredas*, mas en el dia está repartida en 13 corregim. ó part, que son: el de Jaca, Cinco-Villas, Huesca, Benavarre, Borja, Tarazona, Zaragoza, Barbastro, Calatayud, Daroca, Alcañiz, Albarracin y Teruel.

Los prod. mas comunes en el reino vegetal son: trigo, cent., ceb., maiz, avena, legum., frutas, higos, vino, lino, cáñamo, esparto, zumaque, barrilla, rubia, azafran, pasta de regaliz, aceite y muchas clases de maderas. En el reino animal, seda, miel, cera, toda clase de ganados, particularmente lanar, del cual se sacan aproximadamente 250.000 arrobas de lana. El reino mineral no está bastantemente conocido ni especificado en los escritos que hablan de él; pero es sin duda muy rico en minas, pues se cuentan 4 de oro, 4 de plata, 14 de cobre, 8 de hierro, 7 de plomo, una de uzegue, una de cobalto, una de azufre, una de alumbre, 2 de azabache, algunas de caparrosa y 18 de carbon de piedra, que la mayor parte están en los valles dependientes de los Pirineos. Por lo que hace á su industria aunque hablamos de ella en los art. de los pueb. donde se ejerce, no podemos menos de estractar lo que sobre este punto se dice en el censo general de Esp. de 1797. En él se enumeran correspondientes al reino vegetal 3.076 obradores de lienzos finos, 2.995 de ordinarios, 628 de mantelería, 544 de sacos de cáñamo, 102 de trenzaderas, 315 de maromas y cordelería, 16 fábr. de papel fino, 19 del de estraza, 112 fábr. de jabon y una multitud de aguardiente. No parece ser tampoco mas abundante la industria aplicada al reino animal, pues se gradúan 2.091 obradores de paños, 581 de bayetas, 1.084 de estameñas, 829 de cordellates, 29 de mantas, 132 de medias de lana, 215 de fajas de estambre, 254 de trenzaderas de lana, 19 de sombreros finos, 195 de ordinarios, 63 de curtidos, 69 de badanas, otros tantos de cordovanes, 113 de baldesas y gamuzas, 9 de pergaminos, 3 de vitelas, 109 de telas de seda, 190 de galones, cintas y listonería, entre los cuales hay 53 que se ocupan en fabricar medias, guantes y gorros de esta misma materia. Las fábricas del reino mineral debieran ser, y serán sin duda con el tiempo, muy numerosas y ricas en Aragon, al paso que se vayan registrando y conociendo mejor sus ásperas elevadas montañas; pero refiriéndonos al mismo testo, solo se regulan 62 fábr. de loza entrefina, 142 ordinaria, 6 de vidrio comun, 135 de quincallería de hierro, de cuyo metal solo parece se estraian anualmente 27.000 arrobas, y 3 fábr. de laton en un pais que tanto abunda de él. El consumo de los frutos naturales es mayor que la cosecha en unas especies, y menor en otra. La cria de ganados, el vino y las producciones de los árboles han sido sobrantes, y la inclinacion de los naturales á dedicarse á estos ramos asegura su prosperidad. La estraccion de estos art. es para las provincias vecinas, particularmente para Castilla, de donde se introducian en cambio 665.000 fan. de grano, no porque escasee esta especie en la totalidad de la prov., sino porque falta en algunos part. lo que superabunda en otros, de donde es mas costoso el trasporte. El terr. de Aragon está casi por todas partes impregnado de sal, como lo demuestran los muchos ríos que se llaman salados, algunas colinas de sal gema y algunos estanques que contienen agua muy semejante ó idéntica á la del mar. Se hallan en uno de ellos, no lejos de Bujaraloz y en el de Gallocanta, fuegos y otras plantas acuáticas que solo se crian en el fondo del mar.

Acerca de su historia solo diremos que este reino fué uno de los primeros que se formaron despues de la reconquista sobre los Moros. Se llamaba originariamente Sobrarbe, y sus principios fueron bastante débiles, de lo cual se prevalieron los pueblos para restringir la autoridad de sus soberanos. En el reinado de Felipe v, despues de la guerra de sucesion se suprimieron los estados que antiguamente estaban divididos en los 4 brazos ó estamentos que eran el eclesiástico, la nobleza, los caballeros é infanzones y las universidades, todos ellos presididos por el rey. Desde entonces acá su gobierno es absolutamente el mismo que el de todo el resto de la monarquía escepto el pago de rentas provinciales que se hace por equivalente y consiste en 10 millones de rs. Los Aragoneses son por lo comun tétricos, taciturnos, constantes en sus palabras y su fidelidad, valientes y tenaces en oponerse á toda dominacion estrangera. Para su gobierno espiritual tiene un arzobispo que reside en Zaragoza y 6 obispos sufraganeos suyos, que son: el de Barbastro, Jaca, Tarazona, Huesca, Albarracin y Teruel. Cuenta 29 encomiendas de órdenes militares, y de la de San Juan el gran priorato de Aragon y la Castellanía de Amposta.

Réstanos decir algo acerca de la antigua moneda llamada Jaquesa, por haberse labrado en la ciudad de Jaca, no solo en los primeros tiempos de la restauracion sino tambien despues de conquistada Zaragoza. El sueldo jaques, que se halla usado constantemente en todas las escrituras de la edad media hasta muy entrado el siglo xvi, se dividió al principio en 4 dineros de plata que eran muy diferentes de otros dineros inferiores llamados *Alfaleros*, que tenian mas liga de cobre. No es facil averiguar con exactitud el verdadero valor de estos sueldos, porque para ello seria indispensable tener un conocimiento cabal de la composicion del marco de plata recibido en Aragon y del precio que tuvo en diferentes épocas. Solo sabemos que ademas de estos dineros hubo los dinerillos, los florines, las mazmudinas de oro, los sueldos morlaneses, el maravedí Alfonsí, el real castellano, el Sedrén y los ducados y medios ducados de oro; pero son tantas y tales las alteraciones y las mezclas que se han hecho en estas respectivas monedas que es imposi-

Digitized by Google

ble dar una idea cabal de cada una de ellas. Sin embargo las monedas, pesos y medidas actualmente en uso en esta provincia con sus correspondencias con las de Castilla, son como sigue: La libra jaquesa vale 10 rs. antiguos de plata, y se divide en 20 sueldos, y este en 16 dineros ú 8 cuartos.

El doblon de 4 pesos de cambio se cuenta por 3 libras 4 sueldos jaqueses, y el de 5 pesos por 4 libras cabales.

El peso de cambio vale 16 sueldos, y el real de plata de cambio 2 sueldos.

17 libras jaquesas valen 320 reales vellon.

La carga es de 3 quintales: este de 4 arrobas: esta de 36 lib. y la libra de 12 onzas; la onza de 4 cuartos, el cuarto de 4 adarmes y el adarme de 32 granos.

Un quintal ó 144 libras de Aragon son iguales á 108 libras de Castilla.

La vara se divide en 3 pies ó en 4 palmos, y el palmo en 9 pulgadas ó en 12 dedos. 400 varas de Aragon, valen 367 de Castilla.

El cahiz consta de 8 fanegas, la fanega de 3 cuartales ó 12 celemines ó almudes, y 100 cahizes de Aragon, valen 330 fanegas de Castilla. En algunas partes de dicha provincia el cahiz se divide de otro modo.

La carga de vino ó nietro tiene 16 cántaras ó arrobas de 28 libras. Una carga de vino de Aragon vale 10 arrobas de vino de Castilla.

El aceite se vende en Aragon por arrobas de 36 libras de 12 onzas, y en algunas partes usan de la arroba de 24 libras.

Diez cargas de aceite de 12 arrobas de 36 libras, valen 135 arrobas de Castilla; y las mismas diez cargas, si son de 24 libras la arroba, valen 87 arrobas de Castilla.

ARAGON, r. de Esp. en la prov. de su nombre: nace en los Pirineos de dos fuentes en el valle de Canfrane, la una en el barranco de Condachu á la caida de las gargantas de Aysa y Borau, la otra junto al puerto de Astun, cuyos arroyos se reunen mas abajo de la venta de Santa Cristina. Corre de N. á S. hasta Jaca, en donde gira repentinamente hácia el O. N. O., entra en Navarra en donde recibe su mayor caudal, y dirigiéndose al S. pasa cerca de Sangüesa desaguando en el Ebro en las inmediaciones de Milagro. Su curso es de 30 leg. y en este espacio entre otros de los riachuelos que recibe, son los mas notables el Seta, el Cidacos y el Arga que se le unen por su derecha.

ARAGON (CANAL IMPERIAL DE), canal de Esp. en la prov. de su nombre. Toma sus aguas del Ebro por medio de una magnifica presa que atraviesa á este rio formando un ángulo recto á una leg. E. S. E. de Tudela. Dicha presa tiene 980 pies de largo, 143 de ancho, y su altura es de 10 1/2. sin contar los cimientos. Tiene en el bocal una casa de compuertas llamada de San Cárlos con 11 bocas de 7 pies de ancho, 9 1/3 de alto y 7 de macizo y una esclusa de 140 pies de largo. Desde este punto toma la direccion de N. O. á S. E. costeando la ribera derecha del Ebro del cual se aparta algun tanto, y pasando por encima del Jalon llega hasta 2 leg. mas abajo de Zaragoza. El ancho general del canal es de 74 1/2 pies en la superficie de las aguas, pero en el paso de Gallur y en el puente canal del Jalon se reduce á unos 39 2/3 pies. La altura del agua es de 10 1/2 pies. Hay 9 esclusas concluidas ademas de la del bocal en 3 grupos. Tiene 15 leg. de largo, en cuya estension navegan barcos de porte de 2.000 quintales. Segun el proyecto debe continuar este canal hasta Sástago á 12 1/2 leg. S. E. de Zaragoza, en cuyo punto se unirá con el Ebro, por medio del cual y de nuevos trabajos llegará á establecerse una comunicacion no interrumpida entre Navarra y el Mediterráneo. Actualmente son de poca consideracion las ventajas que produce al comercio que se reduce al trasporte de algunos géneros y efectos, bien que proporciona alguna comodidad á los viageros. Las utilidades procedentes de los riegos son mayores y se aumentarán considerablemente cuando llegue la obra á su término. Las obras mas notables son: la presa de agua, las escavaciones de Gallur, el acueducto sobre el Jalon, las esclusas de la casa Blanca y de la Cartuja y el puerto de Miraflores. El reino de Aragon paga anualmente un millon de reales para la continuacion de esta empresa.

Esta obra se empezó en el reinado de Cárlos V en 1529, llegando á construirse 8 leg. de canal y quedando abandonada por espácio de 200 años. En 1770 se encargó la continuacion á una compañia holandesa que poco tiempo despues abandonó igualmente los trabajos, hasta que en el reinado de D. Cárlos III y bajo la direccion de D. Ramon Pignatelli se puso la obra en el estado en que se encuentra.

ARAGONA, peq. C. de Sicilia, prov., distr. y á 2 1/4 leg. N. de Girgenti, sit. sobre una colina. Está mal construida y encierra un antiguo castillo, en donde se admira una magnifica galería de cuadros y muchas antigüedades. En sus cercanias se cogen muchas almendras. Pobl. 6.000 hab.

ARAGONCILLO, ald. R. de Esp., prov. de Guadalajara, obisp. de Sigüenza, tierra y á 2 leg. de Molina de Aragon, sesmo del Sabinar. Reg. P. 340 hab. Tiene una parroquia aneja de la de Selas. Sit. en un llano al pie de la sierra de su nombre. Prod.: trigo, ceb., avena, garb., guisantes, yeros, pastos, gan. lan., vac. y alguno yeguar; y tiene buenos montes de encinas, roble y sabinas.

ARAGONESES, lug. R. de Esp., prov., part. y á 4 leg. de Segovia, sesmo de Santa Eulalia. A. P. 209 hab. Sit. junto al arroyo Balisa. Prod.: granos, legum., pastos y ganados.

ARAGON-SUBORDAN, r. de Esp. en la prov. de su nombre: nace en el valle de Hecho, en la fuente del Palo junto al puerto de esta misma denominacion; desciende desde allí dejando á su margen derecha la laguna de La-

Digitized by Google

cherit, y junto al puente de Varrinza se le unen los arroyos Aguastortas por la parte de arriba del puente, y Acherin por la de abajo. Continua recogiendo las aguas de los arroyos Aspata, Tortiella, Moro y Bacte del Agua (junto al cual está el puente de Aguastortas), sigue en direccion constante casi de N. á S. uniéndosele el Gardin, el Ledido y el Forcas, junto á cuya confluencia está el puente de este nombre: pasa por cerca de los pueblos Siresa y Hecho que queda á su márgen derecha. Con estas aguas y las de los arroyos Verit, Urdues y el rio Rigon sale del valle de Anso y entra en el rio Aragon en frente del pueblo de Venigua.

ARAGOSA, lug. S. de Esp., prov. de Guadalajara, part. y obisp. de Siguenza. A. P. 116 hab. Sit. á 2 leg. de la cab. de part. Prod.: granos, legum., pastos y ganado.

ARAGUA, V. de la capitania general de Caracas, gob. de Cumaná fundada en 1744 por unos mestizos y negros que se establecieron allí á 16 leg. S. de Barcelona. Pobl. 750 hab. En su territorio se cria mucho ganado.

ARAGUAS ó ARAGUES, valle de Esp., prov. de Aragon, part. de Jaca en la frontera de Francia. Confina por O. con el de Hecho, por N. con el de Aspa, por E. con el de Aysa y por S. con parte de la provincia á que pertenece. Es el mas reducido de todos, pues no tiene mas que 4 leg. de largo, 1 1/4 de ancho y 9 1/2 de circunferencia. Solo tiene un puerto y malo, llamado la Trinchera. Las veredas que pasan por él, van á unirse en Francia con el camino de Hecho que pasa por el puerto de Aguastortas, para ir á los pueblos de Borsa y Lescun etc. Este pequeño valle no tiene mas que dos pueblos, que son el de su nombre y el de Jasa: lo atraviesa de alto á bajo el rio Rigon y su territorio es áspero. La cordillera que sirve de frontera entre Francia y España, empieza á inclinarse hácia el S. desde el puerto del Palo y sigue inclinándose por el de Aguastortas y la Trinchera. No tiene mas comunicacion con el valle de Hecho que por los dichos puertos de Aguastortas y la Trinchera, pues la montaña que lo separa es muy áspera; pero con el de Aysa tiene 3, á saber: dos que van á unirse junto á la garganta de su nombre, y otra á la capital del valle. Las que tiene con el interior de Aragon son por Sinués, Tiesas y Embum. Hay en él algunas minas de hierro y cobre, y abunda en árboles de diferentes maderas.

ARAGUAS DEL PUERTO, V. R. de Esp., prov. de Aragon, part. y obisp. de Jaca. A. O. Pobl. 530 hab. Sit. en terreno montuoso. Prod.: granos y toda clase de legum., mucbos pinos, abetos etc. En sus puertos se mantiene mucho gan. lan. desde junio hasta fin de setiembre.

ARAGUAS DEL SOLANO, lug. R. de Esp., prov. de Aragon, part., obisp. y á 1 leg. de Jaca. A. P. Pobl. 174 hab. Sit. en la ribera del rio Estarrum: prod. (v. JACA.)

ARAGUAY ó ARAGUAYA, r. del Brasil que sirve de límite occidental á la prov. de Goyaz en donde nace, en la sierra Seiada; corre del S. al N. y desagua en el Tocantins despues de haber formado la grande isla de Santa Ana, ó Bananal que tiene 60 leg. de largo, y habiendo antes recibido un gran número de rios, entre los cuales se distinguen el rio Claro Diamantino, el rio Vermelho de Goyaz, y el rio Crixas por la derecha; y por la izquierda el rio Dos-Montes, el Farto y el Aquiqui. Su curso es de unas 280 leg. Habitan sus márgenes tribus salvages y guerreras.

ARAGUITA (SANTO DOMINGO DE), V. de la capitania general de Caracas, gob. de Cumaná, sit. á 2 2/3 leg. S. E. de la nueva Barcelona, fundada en 1690 á or. del Neveri, cerca de una montaña muy elevada. Su territorio es fertil en cacao, azúcar, yuca y maiz. Pobl. 250 hab.

ARAGVI, *Aragus*, r. de la Rus. asiát. Nace en el Cáusaco, cerca de la fuente del Terek: corre de N. á S.; incorporánsele muchos rios, y desagua en el Kur en Taket á 3 leg. N. de Tiflis despues de un curso de 16 leg.

ARAHAL (EL), V. S. de Esp., prov., arzob. y á 7 leg. S. E. de Sevilla part. de Marchena. A. M. de primera clase con dos ordinarios. Pobl. 7.887 hab. Tiene 2 conv. de fr. uno de monjas, un tribunal ecl. foráneo, y administracion de rentas. Está sit. sobre una colina que forma en su cima una estensa planicie; sus calles son muy cómodas, con vistas muy agradables por E. y S. O. Su temperatura es calurosa en verano, y los inviernos muy templados cuando no reinan los vientos de E. y N. El terreno es estéril, pero á fuerza de cultivo prod. trigo, cebada, habas, garbanzos y yeros: tiene olivares y viñedos y crecen en él las palmeras. Indust.: una tenería de pieles, 28 molinos de aceite, 20 tahonas para el abasto del pueblo, ademas de las que tienen los labradores en sus casas; hay 5 molinos harineros sobre el rio Guadaira y otros arroyos.

El nombre de esta villa es de origen árabe y significa *retirada ó mudanza de un lugar para otro*. Se dice en los escritos del archivo de Moron que los Arabes llamaban á esta villa *Miraflores*, cuyo nombre lleva una calle de la misma. Se separó de Moron con señalamiento de 29.000 fanegas de tierra para su término en el año 1555 por privilegio del emperador Cárlos V, el cual le concedió el título de villazgo, con mitad de oficios, y por armas un leon desquijarado en campo verde.

ARANUETES, V. S. de Esp., prov., obisp., part. y á 5 1/4 leg. de Segovia, tierra de Pedraza R. P. Pobl. 145 hab. Sit. á 3/4 leg. de Arevalillo, cuyos prod. son casi los mismos (V.)

ARAICH (EL) C. de Berbería. (V. LARACHE.)

ARAIL, peq. C. del Indostan inglés, presidencia de Bengala, ant. prov. de Allah-abad, enfrente del fuerte de Allah-abad, en la confluencia del Ganges y del Djemnah. Lat. N. 25° 24'; long. E. 85° 32'.

Digitized by Google

ARAIL, C. del Indostan ingles, presidencia de Bengala, ant. prov. de Agrah cerca del Ganges, sit. á 3 1/4 leg. S. E. de Kanudje. Lat. N. 26° 56′; long. E. 83° 38′.

ARAIR, C. de Berbetia en el reino de Trípoli, sit. á 3 1/4 leg. S. del cabo Mezurat.

ARAIZ, valle de Esp. en Navarra, del cuarto part. de la merind. de Pamplona, de su obisp. y arcipr. de Aranoil. Sit. al N. O. y á 7 leg. de Pamplona. Confina por N. con Lizar, Gortelu y Oreja en Guipúzcoa; por E. con Gorriti y Aspiroz; por S. con Eraso, Errazquin y montaña de Aralar; por O. con Anezqueta y barrio de Bedayo en Guipúzcoa. Se estiende 1 1/2 leg. de E. á O. y 2 de N. á S. Se compone de los pueblos de Azcarate, Urtegui Gainza, Inza, Arriba y Atallo, cada uno de los cuales tiene una parroquia y un molino, y su gobierno es el de un alcalde ordinario que alternativamente se nombra de los pueblos á eleccion de estos. La justicia ordinaria la elige cada vecindario. Le atraviesa un arroyo que nace en Aspiros y abunda en escelentes aguas. Prod.: trigo, maiz, castañas; abundante yerba con la que se mantiene mucho ganado ovejuno, cabrio y vacuno, de cuya leche por lo comun se hace queso.

ARAKHOVA, V. de la Turquía eur. gob. del capitan bajá, sandjiacato de Egribos, sit. á 4 3/4 leg. O. N. O. de Livadia, y á 11 3/4 S. de Zeitun, en el declive del monte Parnaso. Los viajeros que lo visitan, toman guias en esta villa, cuyo territorio es fértil y cubierto de viñas. Pobl. 1.500 hab. Albaneses ó Griegos.

ARAL, mar ó lago del Asia occ. que se estiende entre los 43° 5′ y los 46° 10′. Lat. N. y entre los 60° 6′ y los 64° 56′ long. E. Tiene 44 leg. de largo y unas 10 de ancho.

Sus principales bahías son las de Udjanv al S. E., la de Malmichka al S. O., la de Barsutsk al N. O., y la de Tchiganak al N. E.; esta se introduce á 20 leg. tierra adentro, y queda seca en verano. Sus cabos mas notables son los de Barsutsk, Kutchuktach, Sutach y Curu-Khalmak. Este mar tiene muchas islas, especialmente en la parte meridional en donde se encuentra un archipiélago: las mas importantes son Antchatachly, Yasyr y Saripilosky. Recibe las aguas de tres grandes rios el Sir ó Sihun y el Udjany que desaguan por la parte oriental, y el Amu-Dérva ó Djyhun, que entra por dos brazos por la parte meridional. Las aguas del Aral, son un poco saladas. Las costas generalmente son bajas, y rodeadas de estepas inmensas. (a)

ARALAR, munt. elevada de Esp., que separa la prov. de Guipúzcoa de Navarra y se halla sit. en la juriad. de las villas de Villafranca, Amézqueta y Abalzisqueta de aquella prov.: tiene 3 altísimas peñas llamadas Larrunarri y Gamboagaña; hay abundantes pastos para ganado lanar; cria muchos robles, hayas, avellanos, otros árboles de distintas especies, y tiene minas de cobre que no se benefician hace muchos años. Su nombre, semejante al de los montes de Armenia, en donde paró el arca despues del Diluvio, ha dado ocasion á discursos poco sólidos sobre la antigüedad de la poblacion de los lugares vecinos.

ARALAR, peq. pobl. de Esp. comprendida en el part. ó union de Bozué Mayor de la prov. de Guipúzcoa, sit. en la misma raya del término divisorio de Navarra. Indust.: fabricas de cobre.

ARALDE, ald. S. de Esp. en Galicia, prov. y arzob. de Santiago, juriad. de Sobran ó Villa Juan de la parr. de San Martin de Sobran (V.).

ARALDEN, peq. isla en la costa occ. de Noruega, sit. por los 61° 17′ lat. N., y por los 6° 36′ long. E.

ARALES, (los) nacion de la Tartaria independiente, que habita en las márgenes del Amu-Dérya, y en las riberas meridionales del mar de Aral. Se compone de Uzbeks Turcomanes y Cara Calpaks en número de mas de 100.000 hombres gobernados por dos begs, tributarios del Khan de Khiva. En verano estos pueblos viven en tiendas; y en invierno se reunen en un campo de 4 leg. de circunferencia defendido por un parapeto de tierra, cuyas puertas están cerradas por caballos de frisa. Los Arabes hablan el turco y son mahometanos. Cultivan el algodon, y poseen innumerables rebaños.

ARALILLO, es un sitio en Esp. en la Rioja Alta, que antiguamente fue un lug. fuerte de que todavía se conservan ruinas. Sit. en la ladera de un cerro cerca de las riberas del Ebro.

ARALLA, lug. S de Esp., prov., part. y á 10 leg. de Leon, conc. de Luna de Arriba. A. O. Pobl. 199 hab. Sit. en terreno mont. cerca de un arroyo que desemboca en el rio Luna. Prod.: granos, legumbres, pastos y ganado.

ARAM, V. considerable de la Arabia en el Yémen y en el distr. de Maribla, sit. á 12 1/4 leg. N. E. de Khamir. Celebra un mercado semanal.

ARAMA, V. R. de Esp., prov. de Guipúzcoa, del arcipr. mayor y obisp. de Pamplona. A. O. y Reg. Pobl. 99 hab. Sit. en una pequeña eminencia cerca del rio Oria, y por la parte opuesta pasa el camino real de Francia. El terreno es delicioso, aunque muy frio en invierno á causa de los vientos del N. Prod.: trigo, maiz y buena fruta. Sus montes están poblados de castaños y cerezos. Indust.: ganadería. Goza asiento en las juntas generales y particulares, y por medio de procurador vota en el 60 lugar.

ARAMACHEVA, gr. V. de la Rus. asiát. gob. de Perm, dist. de Irbit, sit. á 30 1/2 leg. S. S. O. de Tobolsk.

ARAMAYONA, valle y herm. de Esp., prov. de Álava, cuadr. de la Guardia. Es título de condado que posee el maiques de Mortara. Su juriad. se estiende 2 leg. de E. á O. y 1 1/2 de N. á S. Se comprenden en esta ber-

(a) *Vide nota de la pág.* 275.

Digitized by Google

mandad y valle los pueblos de Zalgo ó Ibarra, Arejola, Azcoaga, Barajuen, Enchâguen, Ganzaga, Uncella, Uribarri y Olaeta. Se gobierna el valle por un A. O. que elige el conde señor del mismo, de los que le proponen, y demas oficios de justicia. Para estas elecciones se junta el concejo general en Berajuen que está en medio del valle y nombra los electores, los cuales hacen juramento bajo de una encina que está delante de las puertas de la iglesia, de proceder fiel y legalmente á la eleccion. El alcalde juzga en primera instancia de todas las causas, y se apela de él al A. M. que pone el conde, ó á la real chancillería de Valladolid. Tiene su casa consistorial, y en ella el escudo ó divisa de sus armas, que consiste en una flor de lis, archivo, abastos etc. en la anteiglesia de Zalgo ó pueblo de Ibarra, que algunos llaman Aramayona, apropiándole el nombre de todo el valle, del cual es como cab. y centro, y en él se congrega la comunidad para las actas de gobierno. Hay en todos los dichos pueblos nueve parroquias y toda su poblacion asciende á 1760 hab. El terreno que ocupa esta villa, está por todas partes rodeado de peñas muy elevadas, sierras y montes bien poblados de robles, hayas, encinas y castaños. En sus buenos y abundantes pastos se cria mucho ganado vacuno, bastante caballar y algo lanar: abundan lobos, raposos, gardiñas y algun gato montés: tambien hay jabalíes, venados, muchas liebres, perdices y becadas. En ellas nacen varios manantiales de aguas dulces, ferruginosas y sulfúreas. Prod.: trigo, maiz, centeno, lino, castañas, manzanas, y todo género de frutas. Indust.: carbonéo, 13 molinos harineros, 2 ferrerías que trabajan 1.500 quintales de hierro al año y una fábrica de hachas, picos etc. que mantiene mas de 100 familias.

ARAMAYONA, peq. r. de Esp. que se forma de varios manantiales y regatas de aguas dulces, ferruginosas y sulfúreas, que nacen en los altos montes de Aranguio, Amboto, Albinagoya y otros de la hermandad y valle de Aramayona prov. de Alava: reunidas aquellas en el fondo de dicho valle, dan principio á 2 riachuelos, los cuales bajando uno por S. O. y otro por N. O. de la anteigl. de Zalgo ó pueblo de Ibarra, se reunen en medio de él; y dejando á la plaza y resto de la poblacion á la izquierda, desciende á la provincia de Guipúzcoa, discurre por los valles de Guesalibar y Goragarza, jurisd. de la villa de Mondragon, y bañando á esta por N. se introduce poco mas adelante en el rio Deva.

ARAMAYONA DE ALOGICA, ú HORNILLOS, V. S. de Esp., prov., obisp., part. y á 5 leg. N. E. de Salamanca, 4.° de Valde Villoria. A. O. Pobl. 457 hab. Prod.: trigo, mucho centeno, cebada, algarrobas, arvejas, garbanzos, y vino de mediana calidad.

ARAMENDÍA, lug. de Esp., en Navarra, valle de Lin, 2.ª part. de la merind. y á 1 1/4 leg. de Estella, dióc. de Pamplona. Pobl. 105 hab. Sit. en terr. pendiente á la caida de un monte poblado de encinas y robles. Cerca del lugar hay una iglesia ó hermita de Jesucristo crucificado de mucha devocion, en una especie de calvario triangular, cubierto de hermosa arquitectura de piedra de silleria. Dista 1/2 leg. de Ganuza.

ARAMIEGO, (SAN JUAN DE) parr. de Esp., prov. de Asturias, conc. de Allande. Pobl. 348 hab. (V. ALLANDE.)

ARAMIL, (SAN ESTÉVAN DE) *Ara militum*, parr. de Esp., prov. de Asturias, conc. y arcipr. de Siero, obisp. de Oviedo. Pobl. 250 hab. Sit. en una llanura abundante de todos frutos y frutas, al S. E. y como á 3/4 de leg. de la cap. del concejo. Hácia el N. tiene una sierra en cuya altura se hallan muchas venas de varios metales, particularmente de hierro que se beneficia por cuenta de la real Hacienda, y provee de material á la real fábrica de Trubia. Báñala por la parte del S. un arroyuelo que baja de una sierra ó collado. Tiene un molino harinero y 5 fuentes comunes, varios plantios de robles, castaños y otros árboles frutales. Prod.: trigo, maiz, habas etc.

ARAMITS, lug. de Fr., dep. de los Bajos Pirineos, dist. y á 2 1/4 leg. O. S. O. de Oleron, y á 6 1/4 O. S. O. de Pau, cab. de territ. En su término se encuentran capas de esquisto amarillento y quebradizo.

ARAMON, V. de Fr. dep. del Gart (Lenguedoc), distr. y á 4 3/4 leg. E. N. E. de Nimes, y á 4. E. S. E. de Uzes, cab. de territ. á or. del Ródano, en terr. fértil en olivos. Prod: salitre. Pobl. 2.200 hab.

ARAMRAH, peq. C. del Indostan en los estados de Guykavar, ant. prov. de Gudjérat, en una isla á la estremidad de la costa meridional del golfo de Koteh.

ARAMUNT, V. S. de Esp., prov. de Cataluña, corregim. y á 2 1/2 leg. de Talarn, obisp. de Urgel. Tiene A. O. que antes era de nombramiento del duque de Medinaceli como marques de Pallás, á cuyo marquesado pertenece. Pobl. 165 hab. Está sit. á cosa de 1/3 de leg. del camino real que guia desde la tierra baja á los puertos de Francia, en el declive de un monte hácia mediodía y poniente. Las casas llegan hasta la cumbre, en cuyo punto se halla la iglesia y casa parroquial. Hácia mediodía pasa un torrente muy profundo, y á la otra parte se eleva un monte muy alto, llamado de San Cornelio con una capilla dedicada á este Santo, desde cuya cima se descubre toda la Conca de Tremp. Al lado del torrente donde está el dicho monte de San Cornelio y á cosa de 1/4 de leg. de distancia del pueblo brota una fuente de las mas caudalosas que se conocen en las faldas de los Pirineos, pues que por sí sola forma un rio que se llama *Riu de Ran* del nombre de la fuente; y despues de haber corrido una media legua, entra en el Noguera Pallaresa en frente de la torre de Antros que está en la orilla opuesta. Aun en tiempo de sequía lleva

Digitized by Google

este rio agua para dar movimiento á algunos molinos; y en tiempo de lluvia baja tan crecido, que mas de una vez se han ahogado en él personas y animales. Se encuentran en el término de Aramunt ichthyolithos y otras petrificaciones. El curato de esta parroquia es de los mas pingües del obisp. de Urgél; le obtuvo el Illmo. Sr. D. Pedro Diaz Valdés, obispo que fue de Barcelona, sabio y virtuoso prelado, autor de *la física del clero*, y de algunas otras memorias sobre ciencias naturales, y posteriormente lo han obtenido otros curas célebres en aquel obispado. El Sr. Valdés dejó en el pueblo algunos recuerdos y entre ellos un relox en la torre de la iglesia. Los productos agrícolas son trigo, vino y aceite, todo de buena calidad.

El nombre de Aramunt es seguramente corrupcion de *Ara montis* con que se llamaria en tiempo de los Romanos por alguna ara que tal vez estaria colocada segun costumbre de aquellos tiempos en la cumbre del monte; pues en el huerto del curato, que está en la misma cumbre, hay un pedazo de lápida sepulcral, indudablemente romana. Cerca de esta villa y en la ladera meridional de la montaña de Boumort se halla una prodigiosa cueva, en la cual se forman continuamente gruesas masas de hielo con el agua que mana por todas partes en medio de los calores del estío, en cuya estacion da mas de ocho arrobas de hielo por dia, mucho mas duro que el que se saca de las comunes neveras. Hay otra cueva semejante en las montañas de San Lorenzo de Morunys llamada la Bófia. Ambas en nada son inferiores á la tan celebrada gruta de Besanzon que Bomare reputó por un fenómeno único en su clase. Dista 30 leg. de Barcelona, que es su puerto habilitado mas prócsimo.

ARAN, valle R. de Esp., prov. de Cataluña, obisp. de Urgél, sit. sobre los vertientes septentrionales de los Pirineos entre los 42° 25′ y 42° 50′ lat. N., y entre los 8° 22′ y 8° 42′ long. E. Tiene 7 leg. de largo sobre 6 de ancho. Linda al S. O. con la prov. de Aragon; al S. y S. E. con la de Cataluña; al N. O. con el departamento del Alto Garona; y al N. E. con el del Ariege. Este pais es muy elevado, aplanándose sensiblemente por el lado de Francia. Los Pirineos y sus estribos le circuyen por todos lados, descollando entre sus cimas la Maladetta que es una de las mas elevadas de dichas montañas, y se halla situada al S. O. del valle. Tiene en sus límites muchos puertos ó pasos con hospederías para comodidad de los viageros: de ellos solamente dos el Rieux y el Viella, sit. al S. O. y que conducen á Aragon son transitables en todas estaciones. El de Pallás que se dirige á Cataluña es el mas accesible de todos. Recorren este valle una infinidad de arroyuelos y dos rios: el Noguera y el Garona, cuyas fuentes están en la montaña de Plana-Berret á 50 pasos una de otra. El primero dirige su curso al S. E. hácia España, y el otro, despues de haber dividido el valle en dos partes casi iguales, se introduce en Francia por el puerto de Rey, y desemboca en el Océano en la costa de Burdeos. Tiene escelentes aguas minerales y acuden de todas partes de España y Francia á beberlas y á tomar sus baños. Sus minas no han sido en ningun tiempo esplotadas. El territorio es todo de trasporte, escepto en la parte occidental á orillas del Garona en donde se encuentran escarpadas rocas de granito y esquisto micáceo; al E. de Viella se halla calcáreo primitivo. Sus bosques están poblados de encinas, abetos, fresnos, olmos y robles. Los pastos y prados son abundantes con pocas tierras destinadas al cultivo. Bajo un clima frio y húmedo en invierno y caluroso en verano, solo prosperan el centeno, las patatas y el maiz, pero en tan corta cantidad que la cosecha mas abundante apénas es suficiente para la mitad del año. Su poblacion asciende á 12.294 habitantes repartidos en 3 villas y 27 lugares. Viella es la capital con A. M., al que están sujetos los ordinarios de los demas pueblos.

Los Araneses viven en la pobreza é ignorancia, sin embargo de que no carecen absolutamente de ingenio y actividad. Se les acusa de poco aseados. Él lamparon es una deformidad muy comun en el pais. Se dedican á la vida pastoril, á cortar leña y en el tráfico de la frontera; pero su ocupacion principal es el beneficio de sus bosques, cuyas maderas conducen á Francia por el Garona. Su comercio consiste en mulos que compran en Francia de 18 meses de edad y venden en España despues que se han robustecido con sus pastos.

En Viella se celebran ferias á las que concurren muchos Españoles y Franceses. La pobreza de los Araneses y la nieve que cubre el pais durante cinco meses del año obliga á muchas familias á emigrar á Francia en donde se dedican al trabajo mas duro, ó á la mendiguez. La posicion geográfica de este pais les hace enteramente dependientes de aquel reino para todas las necesidades de la vida.

El Valle de Aran fue habitado antiguamente por los pueblos *Convenæ* ó *Garumni*, que poseian á Bigorra y las diócesis de Cominges y de Couserans. En 1192 pasó al dominio de España, habiendo antes formado parte del condado de Cominges. Algunos años despues lo invadieron los franceses, y en 1312 se restituyó al rey D. Jaime el II. Desde entónces se prosiguen las apelaciones en las causas que han actuado sus gobernadores y jueces, en la Real Audiencia de Cataluña.

ARAN, r. peq. de Fr., dep. de los Bajos Pirineos, que nace á 2 leg. S. de la Bastida de Clarence y desagua en el Adour: cerca de Urt á 2 1/4 leg. E. de Bayona, despues de un curso de 5 leg. del S. al N. Es navegable por medio de la marea por espacio de unas 3 1/4 leg. desde el Molino Nuevo del territ. de Bardos hasta su embocadura.

ARANA, valle de Esp., prov. de Álava,

Digitized by Google

herm. de la cuadra de Salvatierra ; sit. en su estremo oriental y confines del reino de Navarra, en la falda merid. de la 2.ª cordillera que corre de E. á O. en línea paralela á Salvatierra de la cual dista 2 leg. Se compone de las villas de Contrasta, San Vicente de Arana, Ullibarri de Arana, y de Alda su aldea. Es representado en los congresos de prov. por medio de un procurador que eligen alternativamente, como y tambien un alcalde de hermandad. Se comprenden en estos lugares 4 parroquias.

ARANA, (SAN VICENTE DE) V. R. de Esp., prov. de Álava, hermandad y valle de Arana, obisp. de Calahorra. A. O. 220 hab. Sit. en el estremo occidental del valle, á 1 leg. E. de la villa de Contrasta. Los habitantes se dedican á la agricultura, y cogen toda especie de granos.

ARANA, lug. S. de Esp., prov., arzob. y á 17 1/2 leg. de Búrgos, cond. de Treviño, cuadra de Val de Tovera, obisp. de Calahorra y la Calzada. Reg. P. 61 hab. (v. TREVIÑO).

ARANARACHE, lug. de Esp., prov. de de Navarra, valle de Amescoa, 2.º part. de la merind. de Estella, dióc. de Pamplona. Pobl. 133 hab. Sit. en terreno no muy desigual y á corta distancia de dos montes poblados de árboles; una de los cuales cae hácia el E., y el otro hácia el S. Prod.: granos, lentejas y lino. Hay un palacio de cabo de armería, 1 parr. y 3 hermitas.

ARANAZ, V. R. de Esp. en Navarra, 6.º part. y obisp. de Pamplona, en el valle de Santistevan de Lerin. A. O. Pobl. 1.400 hab. Sit. en terr. escabroso á la derecha de un rio, que baja de los montes que tiene al O. Prod.: trigo, maiz, alubias y manzanas. El Rey D. Teobaldo 1, en agosto de 1251 estando en Abarzuza, confirmó el fuero que dió su tio D. Sancho á los de la villa, y se le mejoró remitiéndoles las obras reales que retuvo aquel dentro de su termino. Y ordenó que por recompensa le pagasen 4 mil sueldos en lugar de los 3.400 que pagaban los vecinos á su tio. Dista 1 1/2 leg. S. de Lesaca.

ARANCEDO, (SAN CIPRIANO DE) parr. de Esp., prov. de Asturias, conc. de Franco (V.).

ARANCES, ald. de Esp., prov. de Asturias, conc. de Avilez, jurisd. de Castrillon, obisp. de Oviedo. Esta aldea compone parte de la parroquia de Santa María del Mar (V.).

ARANCES, ald. de Esp., prov. de Asturias, conc. de Avilez, jurisd. de Castrillon; compone parte de la parroquia de Laspra (V.).

ARANCON, lug. R. de Esp., prov., part. y á 3 leg. de Soria, sesmo de San Juan, obisp. de Osma. A. P. Pobl. 317 hab. Sit. al S. de la sierra llamada del Almuerzo, en el centro de un valle. Prod.: granos, ganado y legum.

ARANDA, V. S. de Esp., prov. de Aragon, part. y á 5 leg. de Calatayud, arzob. de Zaragoza. A. O. Pobl. 1.421 hab. Tiene un convento de fr. Está situada en la margen izquierda del rio de su nombre sobre una colina hácia la frontera de Castilla y en terreno escabroso. Hállase dividida en 2 secciones; la poblacion alta indica ser fundacion de los Moros, ya por los vestigios de arquitectura y ruinas de un gran castillo, como por su ventajosa posicion. La otra seccion es mas moderna, como lo demuestra el carácter de sus edificios, y viene á formar una falda al pueblo anterior, lo que da un declive penoso á su tránsito. En el mes de octubre de 1134, el Rey D. Ramiro el monge, hizo merced de esta villa y su término á los caballeros de Calatayud. Tiene una dilatada y fértil vega, que produce trigo, judías, lino y cáñamo. La baña una caudalosa fuente llamada por los naturales Lagüen, y por los pueblos vecinos rio de Aranda, que desagua en el Jalon. El monte que posee este pueblo es de 7 leg. de circunferencia. Industria: un batan y un molino harinero. Celebra feria el 30 de noviembre. Hace por armas las 4 sangrientas barras catalanas. Dista 12 leg. de la capital. En el año 1256, el Rey D. Jaime concedió el privilegio de nombrarse a si misma justicia y jurados. El Señor Felipe v le concedió el nombre de noble y fidelísima, y la libró de la media annata, en recompensa de haberse distinguido en la guerra de Aragon.

ARANDA, r. de Esp., prov. de Aragon que nace en Pomer, y recibiendo sus aguas y nombre de una copiosa fuente de la villa de Aranda, corre del N. O. al E., fertiliza los términos de 7 pueblos hasta Chodes, donde desagua en el Jalon por su margen izq.

ARANDA DE DUERO, V. R. de España, prov. y á 14 leg. de Búrgos, obisp. y á 9 leg. O. de Osma, cab. de part. de su nombre con 255 pueblos de su jurisd.; corregim. de 2.ª clase, que egerce jurisdiccion privativa en 6 lug. y en su desp. Tiene administracion principal de rentas. Pobl. 4.971 habitantes. Tiene 3 parr., 2 conv. de ambos sexos, casa de postas con 8 caballos y parada de diligencia. Ha sido morada muchas veces de los Reyes, de quienes se conserva un palacio situado á orillas del Duero con un buen puente, pasado el cual forman sus aguas una hermosa casenda. Prod.: granos, mucho vino, frutas, legum., leña, y cria ganado. Es patria de D. Pedro Acuña y Abellaneda, obispo de Astorga, el cual yendo al concilio de Trento, fue detenido por orden de Francisco 1. Lo es tambien de D. Bernardo de Sandoval y Rojas, cardenal arzob. de Toledo. Este prelado fue discípulo de Ambrosio de Morales, cuyo epitafio compuso; como tambien insigne protector de Miguel de Cervantes. Lat. N. 41° 40' 12''; long. E. 0° 1' 14''.

ARANDEDO, ald. ord. y señ. de Esp. en Galicia, prov. de Lugo, jurisd. de Neira de Jusa. Una parte de esta aldea corresponde á la de Constantin.

ARANDIGA, V. S. de Esp., prov. de Aragon, part. y á 4 1/2 leg. de Calatayud, arzob.

Digitized by Google

zob. y á 10 leg. de Zaragoza. A. O. Pobl. 1.095 hab. Está sit. cerca de los rios llamados Castejon y la Isuela, que se reunen á medio cuarto de legua de la villa. El primero viene desde Aranda, y el otro desde Pujarosa por Caleena, parte del Moncayo, y forma un cauce y huerta hasta el rio Jalon que dista 1/2 leg. de la villa. El terreno es montañoso y despojado de árboles á escepcion de la huerta. Prod.: trigo, ordio, cebada, maiz, cáñamo, legum. y frutas. Es patria del M. Diego Espes, autor de la historia eclesiástica de Zaragoza.

ARANDIGOYEN, lug. de Esp. en Navarra, valle y arcipr. de Yerri, del primer partido de la merind. de Estella y á 1 leg. de esta; dióc. de Pamplona. Pobl. 83 hab. Sit. sobre una pequeña colina que mira al S., á la izquierda del arroyo que baja de Mongilibarri. Prod.: granos y vino. Teobaldo I hizo franco á los de este pueblo y á los de Lacar y Alloz de toda carga, escepto hueste y cavalgada, concediéndoles el privilegio de que no pudieran ser enagenados de la corona, pagándole 15 libras de sanchetes. Teobaldo II rebajó 5 libras de esta contribucion por resarcir el perjuicio que les habia causado por la franqueza dada á los de Estella dentro del término de Murillo.

ARANDILLA, V. S. de Esp. en Castilla la Vieja, prov. y á 14 leg. de Búrgos, part. de Aranda, obisp. de Osma. A. O. Pobl. 158 hab. Sit. en una altura entre Peñaranda, que cae al S. á una leg. de distancia, y Coruña del Conde hácia el N. O. A una y 1/4 de leg. larga de la misma se ven las ruinas de la antigua Clunia de los Romanos. (V. Coruña del Conde) Prod.: granos, vino, cáñamo y legum.

ARANDILLA, V. R. de Esp., prov. y obisp. de Cuenca, part. y á 8 leg. de Huete. A. O. Pobl. 200 hab. Sit. en la entrada de la Alcarria, en cuyo término nace el rio de su nombre (v. ALVENDEA). Prod.: trigo, otros granos y miel.

ARANDILLA, granja ab. de Esp., prov. de Soria. Es-nta.

ARANG, C. del archip. asiático; en la costa oriental de Borneo; sit. á 9 3/4 leg. N. E. de Pasir. Lat. S. 1° 36'; long. E. 119° 12'.

ARANGA, (SAN PELAGIO DE) felig. ab. de Esp. en Galicia, prov. y á 7 leg. de Betanzos, jurisd. de Sobrado, arzob. y á 8 leg. de Santiago. J. O. Pobl. 892 hab. Sit. cerca del rio Mandéo.

ARANGAS, (SAN PABLO DE) lug. de España, prov. de Asturias, conc. y arcipr. de Cabrales, arcedianato de Villaviciosa, jurisd. y á una leg. de Carreña. Pobl. 124 hab. Está situada cerca de los montes de Cuera y término de la jurisd. de Peñamellera, á muy corta distancia hácia el N. N. E. de la misma. Dos arroyos que bajan de la cordillera de Cuera, le ciñen por E. y O., y despues de bañar sus prados y tierras labrantías, se reunen al S. y forman el pequeño rio Ribales. Hay en él 12 molinos harineros, 3 batanes para fabricar sayal, y tiene 3 puentes de piedra en varios puntos antes de unirse con el rio Casaño.

ARANGÉL, desp. R. de Esp., prov. de Soria, sesmo de Lavia. A. P.

ARANGO, (SAN MARTIN DE) parr. de Esp., prov. de Asturias, conc. de Pravia, obisp de Mondoñedo. Pobl. 274 hab. Comprende 7 lug. ó aldeas.

ARANGOZQUI, lug. de Esp. en Navarra, valle de Urraul alto, del primer part. de la merind. de Sangüesa, arcipr. de Ibargoiti, obisp. de Pamplona. Pobl. 27 hab. Se gobierna por los diputados que nombra el valle y por un regidor. Sit. en terr. pendiente al N. del valle á 3/4 de leg. del lug. de Ayechu, y muy prócsimo al monte de Areta, en el cual nace un riachuelo que pasa inmediato al pueblo. Prod.: trigo, ceb., y otros frutos; y en los montes que lo rodean hay muchos robles, encinas y pinos, y se cria gan. lan.

ARANQUIZ, lug. S. de Esp., prov. de Álava, de la herm. de Badayoz, arcipr. de Armentia, vicaría de Vitoria, dióc. de Calahorra. A. O. 220 hab. Sit. en terr. llano al O. del monte de Araca, y como á 1 leg. S. de Vitoria; báñale por O. el rio llamado por los naturales Iturrizabaleta, sobre el cual hay un puente y un molino y abunda en pesca. Tiene en sus inmediaciones varias fuentes de aguas esquisitas y un montecito poblado de robles, en donde pastan sus ganados de labor. Prod.: toda clase de granos.

ARANGUREN, valle de Esp., prov. de Navarra, 4.° part. de la merind. de Sangüesa, arcipr. y obisp. de Pamplona. Pobl. 979 hab. Conf. por N. con el valle de Egüés; por E. con los de Eloz y Unciti; por S. con el de Ibzarbe; y por O. con la cendea de Galar. Se compone de los pueblos de Aranguren, Góngora, Ilundain, Labiano, Laquidain, Mutiloa la alta, Mutiloa la baja, Tajonar y Zolina; cuyos vecindarios se hallarán en sus respectivos artículos. Su terreno es montuoso, y prod. trigo, ceb., y vino. Para el gobierno del valle se elige un diputado para todos los pueblos.

ARANGUREN, lug. de Esp. en Navarra, valle de su nombre, del 4.° part. de la merindad de Sangüesa, del arcipr. y obisp. de Pamplona. Pobl. 79 hab. Se gobierna por el diputado del valle y un regidor. Sit. en una llanura al pie de unos cerros. Prod.: trigo, ceb., vino y otros frutos.

ARANIEGO, lug. de Esp., prov. de Asturias, conc. de Cangas de Tinéo, arcipr. de Allende, part. de Coto; de la parr. de San Juan de Parajas. Pob. 65 hab.

ARANHAHY, (v. MONDEGO)

ARANJUEZ, *Aranjovis*. Sitio Real de Esp. en las márg. del Tajo, prov. de Madrid y arzob. de Toledo, part. de Ocaña; tiene gob. militar y un asesor teniente de Gob. Pobl. 5.245 hab. Tiene dos parr., un convento de descalzos de San Francisco, un edificio de empleados destinado para habitacion, un hosp.

Digitized by Google

casa de postas con ocho caballos, parada de diligencia, y subdelegacion de rentas. Entre las cuatro casas de correos que poseen los reyes de España para residir las diversas estaciones del año, merece muy particular atencion esta, que por su situacion y benignidad de clima es la que tienen destinada para la primavera. Desde que se llega viniendo de Madrid á la entrada de este valle por el magestuoso puente largo que facilita el paso del rio Jarama, empieza el viagero á admirar las bellezas de este Real sitio, y todo cuanto ve le anuncia la próxima morada de recreo de los reyes de España. Esta dulce ilusion se va aumentando á proporcion que se interna en las frondosas calles de árboles que á derecha é izquierda se multiplican hermoseadas con prados y bosques naturales, hasta que llega á una grandiosa plaza circular, de donde salen 12 alamedas ó calles de árboles, que la ilusion óptica parece hacer interminables. Entonces, volviendo sobre su derecha para seguir el camino, percibe desde lejos el conjunto que forma el monte llamado el Parnaso, con el precioso edificio de la iglesia de San Antonio servida por religiosos observantes de San Francisco, cuya comunidad se aumenta en las épocas de la real jornada, con suficiente número para servir la real capilla de palacio y la misma de San Antonio. Llaman la atencion los arcos y la elegante fuente de la plaza de este nombre. Luego se llega al puente de barcas colocado sobre el Tajo, y allí se goza de la perspectiva que presenta por la derecha el real Palacio, y por la izquierda la amenísima calle de la Reyna, donde ostenta su riqueza la vegetacion, y la media naranja de la iglesia del Pagés, que aunque de arquitectura irregular, es muy á propósito para dar realce á la vista que se forma entre uno y otro, intermediada de una anchurosa calle de álamos, y el *Parterre* que está al O. del real palacio y debajo del balcon de S. M. Se entra en él por una puerta de hierro colocada entre dos garitas de cantería y siguiendo la calle recta hay un estanque con una fuente que llaman del Tajo, porque representa este rio en la figura de un anciano de estatura natural sentado sobre un haz de cardos, por medio del cual sale la cabeza de una serpiente que arroja por su boca un fuerte surtidor de agua que se eleva como 55 pies, y en el grupo hay cinco figuras alegóricas. A poca distancia hay otro estanque ovalado llamado de los Peces, y en medio tiene un grupo de dos niños asidos á un pato que arroja por el pico un surtidor que sube á la altura de 40 pies. Al estremo del estanque y línea paralela á la fachada del palacio está colocado otro grupo de dos niños asidos á un pez que por la boca despide otro surtidor. Siguiendo la calle se ve otro estanque á cada lado con una ninfa abrazada á una serpiente, en actitud de hacerla arrojar por la boca otro fuerte surtidor de agua, que jugando con el de la fuente principal y los de las otras en mayor y menor elevacion, forman una vista muy agradable cuando en algunas ocasiones de festejos se sueltan las aguas. Tiene tres calles, y las dos de los dos lados contienen en dos hileras de árboles 1764 álamos negros recortados en forma de bolas, formando entre los cruceros de las calles varios cuadros con diversos dibujos hechos de bojes y de flores, y todos sus costados con zócalos de mármol para colocar macetas de flores, terminando el cuadro que ocupa el frente del real palacio con una calle espaciosa á que viene á dar salida la puerta chica de la galería. En el ángulo del S. y rincon que hace el edificio, hay otro jardinito con ocho cuadros de bojes y flores muy bien perfilados, cuyo centro ocupa una fuente. En las paredes que lo circundan están colocados en unos nichos los bustos de varios reyes de España y emperadores romanos, que son los siguientes. De los primeros: Felipe IV, que mandó adornar este jardin con las estatuas que en el se ven, Cárlos V emperador y rey de España, primero de este nombre; Isabel emperatriz y reina de España; la infanta Margarita y doña Leonor. De los segundos: el general cartagines Anibal, Antonino Pio, Lucio Vero, Sergio Galba, Vespasiano, el general macedonio Parmenion, Marco Aurelio, Faustina, Tito, César Augusto, Trajano, Tiberio, Domiciano y Vitelio. Todo este delicioso jardin está cercado de un foso con muralla de cantería, que principia inmediato al puente de barcas y sigue hasta los arcos de palacio, coronadas de barandillas de hierro emplomadas de pedestales de cantería con sus asientos para macetas ó tiestos de flores. En el ángulo del N. de la misma fachada de palacio hay una plazuela donde finaliza este primor del arte, y presenta dos bajadas al jardin de la Isla. Saliendo del *Parterre* para entrar en el por la orilla del rio, hay un puente, en cuya cabeza se hallan dos compuertas que subministran el agua á la ria que sigue por el N. de la fachada de palacio hasta el puente verde que confluye otra vez con el rio. Apénas se pasa el puente, se entra en la calle del Dique alto, y sigue por la orilla del rio hasta el jardin de S. A., dividiéndose luego en cinco calles por las cuatro hileras de árboles que tiene de plátanos de Oriente. Al bajar el puente hay un cuadro de dibujo de box y flores, con su fuente en medio, y á poca distancia otro puentecito, cuya bajada es por escalinata muy cómoda con tres figuras de piedra á cada lado. Inmediato á ella está la fuente de Hércules de mármol con la clava en la mano, matando la hidra, por cuyas bocas salen los caños de agua. Mas adelante se entra en una plazuela circundada de tilos y paredes bajas de box, y ocho bancos de piedra. Esta plazuela tiene ocho entradas, y es conocida con el nombre de plazuela de la puerta del Sol. En medio está la fuente llamada de Apolo con el pretil de marmol en figura de un octágono con bajos relieves históricos. A ella se sigue la calle

Digitized by Google

llamada La Galeria, en la cual hay un trozo de surtidores de burlador con paredes de box y líneas de tilos á cada lado, hasta llegar á una plazuela cuadrada, compuesta de seis bancos grandes de piedra y seis salidas ó calles de travesía. Sigúese luego la plazuela de la fuente de la Espina que tiene cuatro entradas, y en cada ángulo un cenador con tres bancos y cuatro columnas de mármol de órden jónico, y dos pilastras y un cascaron con sus cartones y florones correspondientes al mismo órden, y sobre el frontis un grupo de dos niños con un canastillo de flores. En el centro tiene una fuente cuadrada con pretil de piedra jaspe. Mas adelante siguiendo esta misma calle, cruza otra llamada el cañon de la Ventosa, la cual con las otras que salen de la misma calle de las Galerías, forman cuatro cuadros llamados de las Armas: porque en ellos están dibujadas las armas de Castilla, de Leon, de Aragon y de Navarra. En direccion de la misma calle de las Galerías se encuentra una plazuela cuadrada, en cuyos ángulos hay otras cuatro salidas, y en el centro una fuente llamada de Don Juan, que se compone de una gran taza, y encima otra pequeña sobre un farol que sostiene una figura en actitud de enjugarse el pelo, saliendo del baño, y por medio de las trenzas sale un caño de agua. A ella se sigue la del dios Baco, é inclinándose desde ella hácia el S. O., se encuentra la plazuela de Neptuno, que es de figura ecságona, con siete salidas y tres bancos de piedra, y en el centro la figura de aquel dios sobre un carro tirado por caballos marinos. Esta larga calle termina en la plazuela del Terrao, á cuyo N. se encuentra la cabeza del destruido puente de la isleta, y al S. la puerta de hierro. Siguiendo el resto del jardin, hay tres calles de tilos: la una sigue las orillas del rio hasta el puente verde; en la del medio se encuentra una plazuela á cada lado y dos estanques, cuyo surtidor formaba un abanico cada uno. Luego otras dos plazuelas con sus bancos, y siguiendo la calle en el medio de ella, otro estanque con una fuente de diferentes surtidores que salian de un canastillo, y mas adelante otra gran fuente llamada de los Tritones. Retrocediendo á la plazuela del Terrao, siguiendo por la calle del Dique alto está el jardin de S. A., y antes de llegar á su entrada la puerta de la Florera, que forma un prarelógramo dividido en cuatro cuadros de box y flores con muchas peanas de piedra, sobre las cuales se colocan multitud de macetas, y en el centro un estanque. Todas estas plazuelas están vestidas de bojes, y árboles, y en los cuadros, diferentes flores y dibujos de box y pirámides de lo mismo. En la estacion de primavera son muy deliciosas por su suave piso, el verdor de los árboles, la variedad de objetos en sus fuentes, el harmonioso canto de las diferentes aves que los pueblan, particularmente de ruiseñores; y en la fuerza del sol se halla sombra en todas direcciones. No menos hermoso y variado que este jardin de la isla es el llamado del Príncipe, que tiene 6.905 varas de circunferencia, poblado de multitud de árboles y arbustos que han recogido los botánicos en sus viages á la América y al Asia, y se hallan aclimatados en él, pudiéndose asegurar que nada falta en este jardin para su adorno y hermosura, de cuanto se conoce mas selecto en el reino vegetal. El curioso que entra á visitarle sin método se confunde con la grandeza de los objetos en sus líneas respectivas, y vuelve á salir sin considerar aquellas bellezas en particular; mas para comprenderlas debidamente se deben dividir en cuatro departamentos principales, á saber: 1.° el jardin que empieza desde la puerta de los Pabellones, y rodeando al de Primavera, llega hasta la calle de Apolo: 2.°, el mismo jardin de la Primavera; 3.°, el comprendido entre la calle de Apolo y la del Blanco; y 4.°, la parte del jardin que guarnece la casa del Labrador. Es de observar, antes de hablar separadamente de cada uno de estos departamentos, que estos jardines están situados entre la calle de la Reina y el rio Tajo, de quien los defiende un fuerte dique de cantería, que corre desde el puente de Barcas hasta mas arriba de la casa del Labrador; y por la calle de la Reina, están cerrados de verjas de madera sobre zócalos de fabrica y piedra blanca, sostenidas de pilares de ladrillo y remates de piedra de silleria. El primer departamento tiene su entrada por la primera puerta de hierro que hay en la calle de la Reina, á cuya calle llaman del Embarcadero. Esta es de chopos lombardos, carolinos, plátanos y álamos negros, y en medio de ella hay una plazuela con ocho jarrones de piedra blanca que figuran variedades de frutas; al estremo se encuentran los pabellones y un jardinito de flores dividido en cuatro cuarteles, con un pequeño estanque de mármol en medio. A la derecha de esta calle, pasada la plazuela de los jarrones, hay un jardin de frutas y verduras, dividido simétricamente en cuadros al estilo de huerta. A la izquierda hay otro de recreo, de estilo variado, que forma tres plazas; una de plátanos de occidente, otra de olmos, y la tercera de acácias americanas de tres puntas. Desde plaza á plaza hay calles de árboles igualmente que á la orilla del rio, y al finalizar la del Embarcadero, á la derecha de los Pabellones, dos trozos de jardin al estilo ingles. Pasados los Pabellones, se encuentra el Embarcadero en el que hay una bateria, y mas arriba está el Castillo. A corto trecho de él, siguiendo el dique hácia el arsenal, hay otro jardin anglo-chino que linda con el jardin de frutas; y mas adelante, una plaza irregular que en medio tiene una especie de laguna guarnecida de cantería, donde estaba la fuente del Narciso. Al salir de este parage, siguiendo la orilla del rio, se advierten á la derecha las estufas arruinadas, y mas arriba una plaza ovalada de alamos negros, guarnecida de bosquetes, y en medio esta la

Digitized by Google

famosa fuente de Ceres, cuya estatua desapareció en tiempo de la última guerra con los Franceses, y se concluye este primer trozo con un jardinito ingles, donde hay una fuente de mármol blanco, llamada del Cisne. El segundo departamento que es el jardin de la Primavera, está paralelo á la calle de la Reina y se compone de jardin frutal y de recreo, en el cual se encuentran sitios muy amenos y vistosos. Se puede dividir en tres partes: la una destinada al cultivo de frutas y verduras, la otra á cuadros de flores, y la tercera y mas principal es la que en otro tiempo se llamó jardin de los Negros, y llega hasta la calle de Apolo. Hay en este jardin algunos cuadros guarnecidos de flores, y los demas están destinados para criaderos y semilleros de árboles ecsóticos. El tercer departamento, que es el comprendido entre las calles de Apolo y del Blanco, es muy variado. Llámase calle del Apolo, por la estatua que guarnece la fuente que hay á su estremidad, y es la mas sobresaliente del jardin del Principe. Consta de chopos lombardos repartidos en cuatro hileras; y en el fondo, al rededor de la espresada fuente están oportunamente plantados tres sauces de Babilonia con un chopo lombardo en su centro y dos cipreces á los lados, que mirado todo desde la calle de la Reina forma un delicioso punto de vista. Cerca de esta calle está el estanque chinesco de los peces de colores, cuyos enrejados de madera fueron destruidos durante la invasion francesa, como igualmente ocho idolos egipcios que estaban colocados en los intercolumnios de un templete de jaspe que hay en medio del estanque. Se hallan tambien en este jardin las islas de Asia y América, que contienen multitud de vegetales de ambos hemisferios. El cuarto departamento, que es el que circunda la casa del Labrador, se compone de un laberinto á la inglesa, con un sin número de calles y plazuelas circulares, muy difícultoso de andar para quien ignore sus entradas y salidas. Los bosquetes de este laberinto contienen un conjunto de árboles y de flores que embalsaman el aire cuando llega la epoca de su florecencia. Sirve de adorno á este jardin la ria que hay delante de la casa del Labrador, y á su orilla están colocados los jarrones de mármol con bajos relieves de buen gusto. La casa del Labrador que por si sola mereceria una descripcion particular agena de este artículo, puede servir de muestra á todo español de lo que puede y sabe hacerse por los naturales de este reino; pues todo cuanto en ella se admira, asi en la naturaleza como en el arte, es nacional. Entre las particularidades que tiene este Real heredamiento son de notar los dos cauces de riego por derecha é izquierda del Tajo, uno de los cuales se llama de soto mayor, porque se toma en aquel parage y se sacó por disposicion del señor Emperador Cárlos v el año 1535, el cual pasa inmediato á la calle de la Reina, sigue cubierto por medio del sitio, y recorre muy cerca de 3 leg. con direccion á la madre vieja del Castillejo, dando riego al arboladó de dicha calle, jardines del Principe, Primavera é isla; al de la Reina y huertas inmediatas con todas las arboledas de aquella parte, á la labor del campo Flamenco y á las praderas de la vega de Otos, siendo inmensa la fertilidad que produce en todos los puntos indicados. El otro cauce sale del mismo rio en el parage que llaman el Embocador, al estremo de la calle de la Reina se dirige regando parte de las tierras del Real cortijo, y las praderas llamadas de Vadino como tambien las tierras prócsimas á la casa de vacas, por bajo de la altura de Mira al Rey, donde por medio de una azua de 52 pies de diámetro, se eleva el agua necesaria para regar los alamos de la calle que desde el puente Largo dirige al Sitio, regando tambien los depósitos de las tejeras, las huertas de pico tajo y todas las conocidas con el nombre de huertas grandes, fertilizando igualmente los mejores terrenos de todo el heredamiento, donde se crian abundantísimas verduras y todo género de frutos y frutas de regalo y utilidad, con prodigiosa porcion de calles de álamos negros, tilos y otras varias clases, que forman lo mas delicioso de este establecimiento, llamando la atencion de SS. MM. y AA. que lo frecuentan muchas veces durante las Reales jornadas; y aunque no consta de positivo en que tiempo ni por quien fue abierto este último cauce, se sabe que es antiguo, pues ya se encuentra en los escritos que estaba hecho el año 1565.

Hasta ahora hemos hablado de los jardines de Aranjuez, aunque no con la estension que su belleza merece: pasemos ahora á hablar de la poblacion, la cual en sus principios fué una casa de recreo de los maestres de Santiago, habiendo sido Felipe II el primer monarca que la poseyó y dió principios á su gran palacio; prosiguiéndole luego Felipe V, Fernando VI y Cárlos III, que fué quien le concluyó. Todo este sitio recibió increibles mejoras en tiempo del Sr. D. Cárlos IV., que gustaba mucho de hacer mansion en él, y aunque desde el fin de su reinado y principios del de su augusto hijo el Sr. D. Fernando VII (Q. D. G.) padecieron tanto la poblacion como los jardines, una devastacion horrorosa y verdaderamente vandalica, durante la guerra de la independencia, S. M. ha espendido cuantiosas sumas en restablecer algun tanto esta deliciosa morada de los Reyes sus progenitores. La poblacion que está situada por los 40° 1′ 54″ lat. N. y por los 0° 6′ 41″ del meridiano de Madrid, forma una pequeña ciudad con casas muy cómodas, en que pueden acomodarse mas de 20.000 personas. Las calles son muy anchas y bien alineadas, con una multitud de fondas, donde suelen alojarse no solo los pretendientes y los curiosos, sino tambien alguna vez los embajadores. El año 1808, epoca en que se rompieron las tierras de este Real heredamiento, fue en la que principió la agricultura y por consiguiente fué estendiéndose la poblacion, que

antes consistia por la mayor parte en los dependientes de jardines, bosques, etc. La abundancia con que correspondió aquella tierra virgen y feraz á los sudores de los que principiaron á cultivarla, atrajo muchos mas colonos que los que acaso se necesitaban para su cultivo. Muchos caudales se han engrosado en este Real Sitio con el depósito de maderas que vienen por el Tajo, y pagan el derecho del boquete, pero este tráfico ha disminuido mucho. Hay molino de chocolate y una fabrica de cristales recientemente establecida por una compañía. Resta unicamente que digamos refiriéndonos al viage de España de Don Antonio Ponz, que el arquitecto del palacio de este Real Sitio fué el celebre Juan de Herrera, dirigido por sus propios dibujos y no por los diseños de Viñola, como han pretendido algunos escritores estrangeros. En él hay cuadros magníficos de pintores de diferentes escuelas, y los techos están pintados al fresco por los profesores Santiago Amiconi, Conrrado, Giaquinto, Jordan, Bayeu y otros. Dista 7 leg. de Madrid y 2 de Ocaña. De este punto á Pedroñeras hay 16 1/2 leg. y median los pueblos de Ocaña, Villatobas, Corral de Almaguer, Quintanar, Suma, villa del Toboso, la Mota y el Pedernoso.

ARANO, V. separada y R. de Esp. en Navarra, 4.ª part. y obisp. de Pamplona, valle de Basaburua menor. Pobl. 482 hab. repartidos en dos barrios separados, y distantes uno de otro como medio tiro de fusil. Hállase en la or. derecha de un riachuelo que naciendo como á 1/2 leg. S. del pueblo, se junta corriendo 1 leg. en linea casi recta con el de Goyzueta, que despues se llama Urumea. Dista 1 leg. O. de Goyzueta, y 3 N. O. de Hernani y San Sebastian. Prod.: maiz, poco trigo, lino, judías, aluvias y castañas. Se cria mucho ganado vacuno y ovejuno. Sus montes están poblados de hayas, robles y jarales. Tiene en su término una herreria en donde se labran de 800 á 1000 quintales de fierro al año. Esta villa goza del privilegio de nombrar por sí sola, alcalde de su territorio: no paga cuarteles, pero si alcabala foránea á la villa de Goyzueta de cuya jurisdiccion se separó.

ARANSA, lug. S. de Esp., prov. de Cataluña, obisp. de Urgel, correg. y á 5 leg. de Puigcerdá y á 29 de Barcelona que es su puerto habilitado mas próximo. A. O. Pobl. 192 hab. S t. en terr. mont. y áspero. Prod.: cent. In-dust.: gan. lan. y vac.

ARANSIS, lug. S. de Esp., prov. de Cataluña, obisp. de Urgel, correg. y á 3 1/2 leg. de Talarn y á 26 1/2 de Barcelona, que es su puerto habilitado mas próximo A. O. 85 hab. Sit. en terreno montañoso. Prod.: trigo, vino y aceite.

ARANTAC, puerto del Perú en el Grande Océano, intendencia y á 13 leg. S. O. de Arequipa. Aunque profundo, es poco frecuentado á causa de su entrada, que es estrecha. Lat. S. 16° 53'.

ARANTE (SAN PEDRO DE), felig. S. de Esp. en Galicia, prov., obisp y á 3 leg. de Mondoñedo, jurisd. y á 2 de Rivadeo. A. M. Pobl. 759 hab. Sus casas son poco cómodas y esparcidas. Está sit. al pie de una colina entre Mondoñedo y Rivadeo, en los límites que dividen á esta provincia de la de Asturias en terreno desigual. Prod.: cent., maiz, patatas y ganado.

ARANTIONES, V. R. de Esp., prov. de Palencia, part. y á 5 leg. de Reinosa, arzob. de Búrgos. Reg. P. Pobl. 56 hab. Sit. en una altura. Su terreno es muy estéril, y por lo mismo muy escasos sus productos.

ARANTON (SAN VICENTE DE), felig. S. de Esp. en Galicia, prov. y arzob. de Santiago, jurisd. de Jallas. J. O. Pobl. 387 hab.

ARANYOS ó ARANYOS-MEGYES, V. de Hungría, part. y á 3 3/4 leg. E. de Szathmar. Tiene un fuerte arruinado.

ARANYOS, r. de Transilvania, formado de muchos rios, de los cuales los dos mas considerables llevan el nombre de grande y pequeño Aranyos. Nace en el monte Kalymiaza en el part. del Weissemburgo inferior, y se reunen cerca del lugar de Topaulfalva. Desde este punto, el Aranyos pasa por Lupsa Thordá, Arayos-Cyeres y Egerbegy, y desagua en el Maros, en el lugar de San Marton, despues de un curso de cerca 24 leg. de O. á E. Arrastra pepitas de oro, cuya particularidad ha dado origen á su nombre, derivado de la voz húngara *arany*, que significa oro.

ARANYOS, ARANTOS SZEKE; pequeña residencia ó jurisdiccion de Transilvania, que hace parte del pais de los Szeklers. Esta inetido en los partidos de Thordá y de Alba inferior, y rodeado por el Aranyos y por el Maros. Aunque su superficie no alcanza á 1 leg. cuadrada, encierra una villa y 22 lugares. En 1776 su poblacion ascendia á 4 175 hab., sin contar los Valacos. Prod. é indust.: vino y cria de ganados. Su colina mas elevada lleva el nombre de Szekeli-Koen. En la cima de otra colina se ven las ruinas del castillo de Szekeli-Var.

ARANYOS MAROTH, V. de Hungría, (v. MAROTH ARANTOS.)

ARANZA (SANTIAGO DE), ald. S. de Esp. en Galicia, prov. y obisp. de Lugo, jurisd. de Neira de Jusa. J. O. Pobl. 570 hab. Tiene una parroquia unida á la de San Jorge del Vale. La poblacion está repartida entre el pueblo de su nombre y las aldeas de San Jorge del Vale y Villamiaje. El terreno es muy fértil, y sus productos son iguales á los de Neira.

ARANZA, ald. S. de Esp. en Galicia, prov. y obisp. de Tuy, jurisd. de Sotomayor; una de las que componen la villa cap. de la jurisd.

ARANZAZU, sierra muy elevada de Esp., prov. de Guipúzcoa, jurisd. de Oñate. Es una continuacion de la de San Adrian, y forma con ella la cordillera divisoria de las jurisdicciones de Alava y Guipúzcoa. Entre sus principales montes son muy señalados los de Arda en jurisd. de Oñate, tanto por su gran-

Digitized by Google

de estension, como por la mucha leña y madera en que abunda. En lo mas áspero y fragoso de uno de sus valles, y en la falda de la encumbrada peña de Aloña, está situado el célebre Santuario de Ntra. Sra. de Aránzazu. En su origen fue este Santuario una pequeña capilla.

ARANZAZU, anteigl. de Esp. en el Señ. de Vizcaya, merind. de Arratia, obisp. de Calahorra, sit. á la der. del rio que baja á unirse en Yurre con el de Dima. Pobl. 196 hab. Sus representantes tienen el 66.° voto y asiento en las juntas generales de Guernica.

ARANZAZU, r. de Esp., prov. de Guipúzcoa. (v. oñate villa.)

ARANZUEQUE, V. S. de Esp. en la Alcarria, prov., part. y á 3 leg. de Guadalajara, arzob. de Toledo. A. O. Pobl. 569 hab. Tiene una parr. con una aneja. Sit. parte en llanura y parte en ladera, cerca del rio Tajuña. Sus montes son á próposito para el carbonéo. Prod.: muchos granos, vino, aceite y fruta.

ARAÑO (santa eulalia de), felig. E. de Esp. en Galicia, prov. y arzob. de Santiago, jurisd. de Rianjo. J. O. Pobl. 1.119 hab. Sit. cerca del rio Sar. Para sus prod. é indust. (v. rianjo, jurisd.)

ARAÑONET, lug. E. de España, prov. de Cataluña, subdelegacion y á 7 1/4 leg. de Camprodon y 21 de Barcelona, corregim. de Vich, obisp. de Solsona. A. O. Pobl. 44 hab. Sit. en un alto cerro de difícil subida. Dista 29 1/4 leg. de Mataró que su puerto habilitado mas prócsimo.

ARAÑUEL, lug. S. de Esp., prov, arzob. y á 14 leg. de Valencia, part. y á de Morella. A. O. Pobl. 498 hab. Sit. á la der. del r. Millares. Prod.: trigo, vino, aceite, frutas y seda.

ARAOS y VALLFERRERA, lug. S. de Esp., prov. de Cataluña, obisp. de Urgel, corregim. y á 13 1/4 leg. de Talarn, y á 42 1/2 de Barcelona, que es su puerto habilitado mas prócsimo. A. O. Pobl. 103 hab. Sit. entre dos montes, por cuyo pie corre un riachuelo que se une con el r. Pallaresa, y tiene sobre él un puente. Prod.: cent. y pastos. En su término hay minas de hierro. Indust.: ganadería.

ARAOZ, anteigl. de Esp., prov. de Guipúzcoa, obisp. de Calahorra. Pobl. 678 hab.; es aneja de la villa de Oñate Prod.: trigo, maiz, castañas y lino.

ARAPARES, cordillera del Brasil en la prov. de Matto Grosso. Está sit. casi al centro de la prov., y se une á la de San José. El Paraguay, el Jurueno, el Arinos, y el Cuyaba tienen en ella su nacimiento.

ARAPARIPURU, peq. C. del Brasil, prov. y á 68 leg. S. O. de Pará, á or. del Guanapu.

ARAPATAKA, lug. de Transilvania, part. del Weissemburgo superior, part. de Peselnek, que hace parte del país de Hungria, y sit. cerca de la or. der. del Aluta, á 1 3/4 leg. E. de Illyefalga, y á 3 1/4 N. N. E. de Cronstad. Tiene aguas minerales.

ARAPCHANI, V. de la Turquía eur. en Romelia, sandjiacato de Tricala, sit. á 5 3/4 leg. N. de Larisa.

ARAPILES, lug. R. de Esp., prov. part y obisp. de Salamanca, 4.° de Peña del Rey. A. P. Pobl. 383 hab. Sit. á 1/2 leg. de la cap. Prod.: granos, legum., pastos y ganados. En el año de 1812, se dió en su término una sangrienta batalla, que ganaron á los Franceses las tropas aliadas españolas é inglesas, y de sus resultas evacuaron aquellos la capital del reino y todas las Andalucías.

ARAPIJO, peq. C. del Brasil, prov. de Pará, á or. del rio de las Amazonas, sit. á 3 1/4 leg. S. O. de Gurupa.

ARAGUARA, mont. del Brasil, prov. de San Pablo, al E. de Tiete. Se dice que tiene minas de oro. Otra montaña del mismo nombre está situada mas al centro de la provincia. Se cria en ella buen ganado.

ARAQUIL, valle de Esp. en Navarra, 2.° part. de la merind. y obisp. de Pamplona, arcipr. de su nombre. Conf. por N. con Araiz y puerto de Inulegui, por E. con Larraun, por S. con Ergoyena, y por O. con los montes de Aralar y Arraiz. Consta todo el valle de 14 pueblos, 6 villas separadas y una señorial, que son: Aizcorbe, Ecai, Echarren, Echeverri, Eguiarreta, Errotz, Irurzun, Izurdiaga, Murguinducta, Satostegui, Villanueva, Urrizola, Yabar y Zuazu. Las villas separadas son: Arrayazu, Arvizu, Echarri-aranaz, Huarte-Araquil, Irañeta, Lacunza, y Lizarrabengoa, que es de señorío. Los 14 pueblos y la villa de Irañeta eligen sus justicias ordinarias; las otras villas hacen la propuesta al virey. En este país estaban antiguamente los pueblos arocelitanos estipendiarios del pueblo romano, que segun Plinio, acudian á la chancillería y convento jurídico de Zaragoza. Pasaba por este valle la calzada romana que iba de Astorga á Burdeos, segun el itinerario de Antonino. De los pueblos antiguos solo se nombra Ara-celi que es Huarte-Araquil. Su sit. es entre los rios que bajan de Larraun y Basaburua de N. á S., y el que viene de Burunda, corriendo de O. á E. Le ciñen los montes de Andia por un lado, y los de Larraun y Aralar por otro, quedando en medio un valle llano, espacioso y fértil en trigo, maiz y otros frutos y lino de escelente calidad.

ARAQUIL, arcipr. de Esp. en Navarra, en el obispado de Pamplona, compuesto de 10 valles, que son: Araquil, Aranaz, Ergoyeta, Burunda, Araiz, Larraun, Imoz, Basaburua mayor, Basaburua menor y Guelina. Las villas que comprende este archiprestazgo y se gobiernan separadas son: Leiza, Areso, Goizueta y Arano.

ARAQUIL, r. de Esp., prov. de Navarra (*V. la descripcion general de esta prov. y el art. Burunda R.*)

ARARAHY ó ARGACHY, isla del Brasil en el Tocantins, sit. á 4 leg. N. N. E. de Villa Vicoza. Tiene 2 1/4 leg. de largo y es poco ancha: separa el rio en dos canales, uno for-

Digitized by Google

ma la bahía de Marapata y el otro la de Limoeiro.

ARARANGUA, r. del Brasil, prov. de Santa Catalina, que nace en la mont. de Tapollama de Monte Grande, y desagua en el mar á 14 1/4 leg. S. O. de la villa de San Antonio de Laguna, despues de un curso de 16 leg. del O. N. O. al E. S. E. Es navegable por espacio de 4 leg. hasta Tres Portos, en donde tiene 100 brazas de ancho. Su curso es muy rápido desde junio hasta setiembre.

ARARAT, (AGRI-DAGH en lengua turca) (MACIS en armenia), monte de Persia, prov. y á 13 leg. S. O. de Eryvan y á unas 4 N. E. de Bayazid. Lat. N. 39° 30'; long. E. 48° 17'. Es la montaña mas alta de la meseta de Armenia, tiene su base apoyada en una llanura estendida, y termina en dos picos, de los cuales el mas oriental y menos elevado lleva el nombre de pequeño Ararat. Ninguna de estas cimas ha sido todavia medida; pero parece verosímil que la mas elevada no cede en altura á las cimas del Cáucaso, que tiene cerca de 14.000 pies de elevacion. La cadena de que depende, se reune á las altas montañas que separan el lago de Van del de Urmyach. Esta montaña se divide en tres regiones de magnitudes desiguales. La primera consiste en un monte bajo y resbaladizo ó en arena deleznable y profunda: mas arriba se encuentran rocas y peñascos. La parte media ofrece un aspecto triste y desolado. No tiene ningun árbol ni arbusto. En uno de sus lados tiene una abertura de una profundidad prodigiosa, de la cual se ve salir humo frecuentemente. Se desprenden á cada instante rocas negruzeas, que derrumbándose hacen un ruido espantoso. El resto de la montaña está siempre cubierto de nieves perpetuas, las cuales derritiéndose, se precipitan en el abismo por una infinidad de manantiales, cuyas aguas se van haciendo cenagosas. Los ganados pastan en la parte interior. La parte media está habitada por osos y aves de rapiña. Por el lado N. O. el declive es mucho menos rápido que al S. E. Siguiendo las tradicciones que se han conservado en la Asia menor, en esta montaña se detuvo el Arca de Noé, por lo que los Armenios la tienen en suma veneracion. Este pueblo y el de los Persas están persuadidos que nadie ha trepado el Ararat, y cuentan sobre esto historias maravillosas. En un convento inmediato se prepara un aceite de varias yerbas cogidas muy misteriosamente en las montañas vecinas, y se reparte cada cuatro ó cinco dias á los Armenios.

ARARIPA, montaña del Brasil que separa la prov. de Fernambuco de la de Ceara. El Jaguaribe y el Piranhas, que corre al N., el Parahisa y el Capibaribe, que se dirigen al E., y el Moxoto y el Pajelm, que corren al S., nacen en ella.

ARARITAGUABA, (V. PUERTO FELIZ.)

ARARUAMA, lago del Brasil, prov. de Rio Janeiro, dista del Cabo Frio. Tiene 4 3/4 leg. de largo del E. al O., y unas 2 1/4 leg. en su mayor anchura. Un arrecife lo separa del mar, con el cual comunica por medio de un canal de 21 brazas de ancho, cuya embocadura está situada á 1/2 leg. de Cabo Frio. Aunque recibe muchos rios pequeños, sus aguas son saladas. Es abundante en pesca y en sal.

ARAS (SAN MIGUEL DE), L. R. de Esp., prov. y obisp. de Santander, part. de Laredo, merind. de Trasmiera, junta de Boto. Proc. P. 554 hab. S t. á la or. der. del r. Clarin á 3 leg. S. de Santoña en la carretera de Santander á Vizcaya. Prod.: trigo, maiz, beno, pastos y gran. Dista 23 leg. de Búrgos y 4 1/4 de la cap.

ARAS (SAN PANTALEON DE), L. R. de Esp., prov. y obisp. de Santander, part. de Laredo, merind. de Trasmiera junta de Boto. Proc. P. 295 hab. Sit. en terr. mont. y áspero. Prod.: maiz, arvejas, lino, cáñamo, vino chacoli y yerba. Dista 23 leg. de Búrgos.

ARAS ó ARCES (SAN MAMÉS DE), V. S. de Esp, prov. y obisp. de Santander, part. de Laredo, merind. de Trasmiera, junta de Boto. A. O. 137 hab. Sit en terr. mont. y áspero. Prod.: maiz, lino, cáñamo y pastos. Dista 22 1/2 leg. de Búrgos.

ARAS, lug. de Esp. en Navarra, part. de Viana, merind. de Estella, dióc. de Calahorra. A. P. Pobl. 437 hab. Sit. al S. de Antoñana, y al N. de Viana, en el confin occidental del reino.

ARAS, *Araxes*, r. que nace en Armenia, en el monte Tekdagh, sit. á 7 3/4 leg. S. E. de Esze-Rum, corre al E. y al N. E., rodeando el monte Ararat, pasa cerca de Nakhchivan; despues se dirige al N. y se reune con el Kur, cerca de Djabat, despues de un curso de 122 1/2 leg., durante el cual fertiliza el Eryvan, el Moghan y el Chyrvan. Este rio es vadeable en muchos sitios; y á unas 20 leg. N. de Tabris, tiene un hermoso puente construido por Shah-Abbas, el Grande.

ARASAN, lug. abad. de Esp., prov. de Aragon, part. y á 8 leg. de Benavarre, obisp. de Barbastro. A. O. Pobl. 129 hab. Sit. cerca del rio Eséra, en el valle de Benasque, é inmediato al monte de Doso, donde hay una veta de carbon de piedra que se estiende hasta Urmella; es de un color aplomado con mucha mezcla de piritas, y arde con dificultad.

ARASCUÉS, lug. S. de Esp., prov. de Aragon, part., obisp. y á 2 leg. de Huesca, y á 12 de Zaragoza. A. O. Pobl. 195 hab. En sus inmediaciones está la venta llamada Hospitalet. Prod.: trigo, cebada, avena, judias, vino, aceite, lana, ganado lanar y cabrio.

ARAS DE ALPUENTE, lug. S. de Esp., prov., part. y á 16 leg. de Valencia, obisp. de Segorbe. A. O. Pobl. 1.500 hab. Sit. en una llanura de una leg. de estension, cuyo suelo se compone de marga arcillosa roja sin mas árboles que un corto número de nogales. Prod.: trigo, cebada, centeno y otros granos, algun vino, miel y ganados. Indust.: colmenas.

ARASENG, peq. V. de Persia en el Irac pérsico, sit. á 12 leg. S. S. E. de Cazbin.

Digitized by Google

ARASUAHY, V. del Brasil, prov. de Minas Geraes: nace en el Cerro do Frio, pasa á distancia de 2 leguas N. de Fanado, y desagua en el Jequitinhonha despues de un curso de cerca de 52 leg. del S. O. al N. E. Sus principales afluentes son el Santo-João, San Antonio, el Itamarandiba y el Fanado.

ARAS-ULEIN, peq. C. de la Turq. asiát. (v. RAS-EL-AIN.)

ARAT, lug. de la Rusia europea, gob. de Nijnei-Novgorod, distr. y á 11 1/4 leg. E. S. E. de Arzamas. Indust.: fábricas de vidriado.

ARATEM *Arratum*, distr. del Indostan ingles, presidencia de Bombay, ant. prov. de Gudjerat. Se estiende á lo largo de la costa N. E. del golfo de Cambaya, y linda al S. con el Gœlwar y el territ. de Bhaoanagar. Está cruzado por pequeños rios. Sus principales ciudades son: Denduka y Kampur.

ARATICU, r. del Brasil, prov. de Pará, corre al N. entre Jacunda y el Tocantins, y desagua enfrente de la isla de Joanes, en el Tapijuru, que une el Tocantins con el rio de las Amazonas. Su curso es de unas 32 leguas.

ARATORES, lug. ecl. de Esp., prov. de Aragon, part., obisp. y á 2 leg. de Jaca. A. O. Pobl. 124 hab. Prod. (v. JACA.)

ARAU, C. de Suiza. (v. AARAU.)

ARAUCACA, AZZERBEDER, C. de la Turq. asiát. (v. ARORAGA.)

ARAUCANOS ó ARAUCOS, pueblos de la América meridional, vecinos de Chile; habitan al S. de Biobio en los Andes, y en las vastas llanuras que se estienden hasta el mar, desde los 36° 4′, hasta los 39.° 50′ lat. S. Llevan el nombre del territorio de Arauco que ocupan. Los Araucanos son muy zelosos de su independencia, y enemigos implacables de los Españoles, que no han podido jamas dominarlos. Se dan entre sí el nombre de *Auca*, que significa libre. Cada vez que una parte de su territorio ha sido invadida, se han reunido en masa y han logrado espulsar á sus enemigos. Usando de represalias, han asolado el territorio español y destruido sus ciudades y fuertes sin dar cuartel á los hombres y llevándose á las mugeres. Hicieron alternativamente la guerra y la paz desde el año de 1553 hasta el de 1773, época en que concluyeron un tratado de paz, por el cual consiguieron tener un ministro residente en Santiago, lo que prueba la importancia de estos pueblos. La autoridad entre estos Indios, reside en los mas ancianos, que son respetados como padres de la nacion. En tiempo de guerra eligen un *toquil* ó general, que decide de los asuntos que se originan á causa de ella. Su ejército formado de todas las tribus se divide en infantería y caballería. Tienen algunos fusiles y armas blancas. El arma de que comunmente hacen uso es una gruesa y ancha lanza que manejan con mucha destreza. Son altos y robustos, generosos, un poco entregados á la embriaguez y á la sensualidad, pero de un valor increible. Su primer ataque es imponente. Los Españoles para impedir sus correrías han construido muchos fuertes en las fronteras de su territorio. Los Araucanos creen en la ecsistencia de un Ser Supremo, el cual tiene otros dioses bajo sus órdenes; admiten la poligamia. Los misioneros han hecho increibles esfuerzos para introducir el cristianismo entre ellos, y en seguida conducirlos á una paz duradera; pero una sublevacion general, acaecida en el año 1720, frustró todos sus trabajos. Cambian con los Españoles los tejidos de lana y muy hermosos caballos, por vino, hierro y quincallería. El gobierno español hace presentes de hierro, vino, é indianas, á los ancianos de Arauco. Las guerras de este pais formaron el argumento del célebre poema: la ARAUCANA compuesto por D. Alonso Ercilla.

ARAUCO, parte merid. de Chile. Se estiende desde el Océano hasta las cordill., y linda al N. con Biobio. Es muy rica en oro, y muy poco conocida: no la han conquistado los Españoles. Los Araucanos reunidos á los Puelches, la defienden con teson.

ARAUCO, C. y fuerte de Chile cerca de la embocadura del Tucapel, en un valle al cual da su nombre, sit. á 8 leg. S. de la Concepcion. Ha sido fortificada para impedir las incursiones de los Araucanos, que en el año de 1599 tomaron é incendiaron la ciudad de Valdivia, y alarmaron el resto del pais. En la prov. de Tucuman hay un establecimiento del mismo nombre.

ARAUJO, jurisd. de Esp. en Galicia, prov. y obisp. de Orense. Comprende las dos parroquias de San Martin y de San Payo de Araujo y la de Santa María de la Cela.

ARAUJO, (SAN MARTIN DE) parr. S. de Esp. en Galicia, prov., obisp. y á 8 leg. de Orense, jurisd. de Araujo. J. O. Pobl. 663 hab. La provision de su curato pertenece á la casa de la Duquesa de Alba. Tiene una situacion bastante agradable, un temple benigno y el mejor de toda la circunferencia. En esta parroquia se ven las ruinas de una torre ó castillo llamado de Araujo, solar de los Araujos de Galicia, apellido noble de este reino. Produce maiz y vino; algun centeno, muy poco trigo, lino y abundancia de frutas. El terreno se fertiliza y riega con las aguas de los rios Sala y Araujo, llamado este comunmente de Requejo, porque naciendo en el monte de la parroquia, pasa por debajo del lugar de este nombre: tambien lo llaman Portage, porque cerca de su puente hay todavia una casa arruinada, en donde se ecsigia este derecho á los que por alli transitaban hácia Lobios, anejo de Manin, que es camino recto para Riocaldo y Braga; esta regalía era de la casa de Monterey, y habrá unos 100 años que se aforó en 33 reales anuales, á los señores de la casa de la Quinta dependiente de esta parroquia. En el dia 24 de cada mes se celebra una feria en el campo, que tambien lleva el nombre del Portage, situado entre este puente y el de Salas, á la que concurre mucho ganado de toda clase, co-

Digitized by Google

merciantes de paños, tratantes en fierros y demas artículos de primera necesidad. En la estremidad de este campo se juntan los dos rios Salas y Araujo, y uniéndose despues medio cuarto mas abajo con el Limia, que viene por Torno, sigue este hácia Manin, hasta incorporarse con el de Puente Limia en Portugal. Los indicados puentes de Araujo y Salas, ambos de un solo arco se tienen por obra de Romanos. El de Araujo fue reparado en 1823 por el Señor Abad de Riocaldo, y el actual de San Martin, en lo que contribuyeron los vecinos de Araujo y Lobios, conduciendo los materiales necesarios. El de Salas ostenta mucha solidez y buena construccion, y por él se va al lugar de Gendive de la parroquia de Torno. A su salida se encuentran dos caminos; el de la izquierda sigue recto á Torno, y el de la derecha, que llaman de la Gea, tiene media legua: es ancho, espacioso y está abierto en la falda del monte que le domina. Pasa por encima de la parroquia y lugar de Torno, y sale á encontrarle á aquella distancia con dicho camino que sigue hasta el puente de Pedriña, y atravesando el priorato de San Pedro de Bade, se dirige por Celanova á Orense. En el mencionado camino de Gea se halló hace pocos años una grande y gruesa coluna con una inscripcion romana.

Este pais es un rincon del obispado de Orense casi circundado de Portugal. Se halla en él el valle de Santa Maria de Riocaldo, que es fronterizo y el último de Galicia; dista 9 leguas de Orense, y otras 9 de Braga. Tirada una línea recta de una á otra ciudad, atraviesa dicha feligresía. A orillas del Riocaldo que pasa por medio de ella, y le da el nombre, hay aguas minerales que conforme se van alejando de sus fuentes, proporcionan baños especificos para todo mal de reuma; pero en tiempo de invierno ó de avenidas se hallan inundados con las aguas de aquel rio que siendo largo, no es muy caudaloso. Dichos baños no están con la limpieza y aseo que en otras partes, concurriendo á ellos solamente los naturales, porque el sitio no ofrece las ventajas necesarias para la subsistencia de los forasteros. A una legua de este poblado y parroquia está el monte llamado *Portela de Home*, por el que corre la línea divisoria de ambos reinos. Por ella pasaba el camino romano ó via militar de Braga á Astorga, y todavia se ven 11 ó 12 columnas grandes de piedra, siete de las cuales permanecian en pie el año 1792.

En la inmediacion á Riocaldo está el Curato de San Salvador de Manin, sitio del martirio de Santa Eufemia, cuyo cuerpo fue conducido de allí á la catedral de Orense, como mas por estenso refiere el P. Florez en su España sagrada ó historia de Orense.

A su inmediacion hácia el occidente está el castillo de Lindoso, que es de Portugal, cuyos vecinos tienen usurpado á los de Manin mucha parte del terreno mas allá del rio Cabril, que es la verdadera demarcacion, estendiéndose continuamente á su antojo, lo que produce grandes querellas. En el curato de Manin se coge centeno, maiz y vino de inferior calidad, lo mismo que el de Riocaldo; pero este abunda algo mas en aquellas producciones por la localidad del terreno, sin embargo de que el vino es tambien bastante inferior. Desde Manin se va á la parroquia de San Miguel de Lobios, anejo de aquel beneficio, que conserva el nombre de villa, y dista de Manin 3/4 de leg. Su situacion es muy despejada y alegre, y el terreno mas feraz. Sus producciones son las mismas, pero el vino es de mediana calidad. Este y el maiz forman la gruesa cosecha en las tres parroquias.

ARAUJO, (SAN CIPRIAN) felig. S. de Esp. en Galicia, prov. de Orense, jurisd. de Araujo. J. O. Tiene 31 hab.

ARAUJO, (SAN PATO) parr. S. de Esp. en Galicia, prov. y obisp. de Orense, jurisd. de Araujo. J. O. 607 hab. Tiene una parr. compuesta de 12 pueblos. Sit. en el valle de Lobios, en terr. montuoso. Prod.: maiz, algun lino, castañas, y vino de inferior calidad.

ARAUJO, (SAN SALVADOR) felig. S. de Esp. en Galicia, prov. de Orense, jurisd. de Araujo. J. O. 640 hab.

ARAUJO, (SANTA MARIA) parr. S. de Esp. en Galicia, prov. de Orense, jurisd. de Araujo: J. O. 101 hab.

ARAURA, V. de la capitania general de Caracas, provincia de Venezuela; sit. á or. del Acarigua, á 4 leg. N. N. E. de Trujillo. Su territorio es fertil y bañado por tres rios y en él se cultiva algodon y café, y se cria ganado. Sus calles son rectas; las casas bien edificadas. Tiene una hermosa plaza y una iglesia magnifica.

ARAUZO, desp. de Esp., prov., obisp. y á 6 leg. de Salamanca, esento de jurisd. Tiene 14 hab. Sit. en la carretera que conduce de Madrid á Salamanca entre la villa de Bracamonte, y el lugar de Ventosa de Rio Almar.

ARAUZO DE MIEL, V. R. de Esp., prov. y á 11 leg. de Búrgos, part. de Aranda, jurisd. de los Arauzos, obisp. de Osma. A. O. 729 hab. Tiene una parr. con una anexa. Sit. en terr. mont. en el arcipr. de Coruña y límite del de Osma.

ARAUZO DE SALCE, V. E. de España, prov. y á 12 leg. de Búrgos, part. de Aranda, jurisd. de los Arauzos, obisp. de Osma. A. O. Pobl. 320 hab. Sit. en el arcipr. de la Coruña, por donde pasaba la via militar romana que conducia á la antigua Clunia.

ARAUZO DE TORRE, V. R. de España, prov. y á 12 leg. de Búrgos, part. de Aranda, jurisd. de los Arauzos, obisp. de Osma. A. O. 167 hab. Sit. en el arcipr. de la Coruña, cerca del sitio que ocupaba la antigua Clunia. Riega su término el rio Arauzuelo.

ARAVACA, V. S. de Esp., prov., part, y á 1 1/2 leg. N. O. de Madrid, arzob. de Toledo. A. O. Pobl. 573 hab. Tiene un

Digitized by Google

hosp. Sit. á la izq. del camino real de Madrid á Castilla la Vieja, sobre una pequeña colina. Tiene buenas aguas, y su término produce trigo, ceb., algun cent., garbanzos, algarrobas y frutas. Indust.: una fábrica de jabon, otra de curtidos, otra de ormillas y 2 de licores.

ARAVACURTCHY, peq. C. del Indostan ingles, presidencia de Madras, ant. prov. y á 16 leg. S. O. de Trichinapaly, y á 17 S. E. de Caimbertur. Lat. N. 10° 41'; long. E. 81° 36'. El fuerte fue tomado por los Ingleses hácia el fin del reinado de Hayder, y la ciudad destruida. Ha sido reedificada; y en 1800 contenia 300 casas.

ARAVALLE Y SU BARRIO CABEZUELA, (SANTIAGO DEL) L. S. de Esp., prov. y part. de Salamanca, cuarto de su nombre, obisp. de Avila. A. P. 110 hab. Su sit. y prod. se hallarán en el artículo Gil-Garcia. Dista 14 leg. de la capital.

ARAVIANA, desp. R. de Esp., prov. de Soria, part. de Agreda. A. P. Sit. cerca del rio de su nombre, y al pie de las sierras de Toranzo y Tablado. Prod.: granos, leña, pastos y ganados.

ARAVIANA, r. de Esp., que nace en la falda occid. del Moncayo, y pasando por tierra de Soria se incorpora con el Rituerto, despues de 4 leg. de curso.

ARAVUD, C. del Indostan ingles, presidencia de Bombay, ant. prov. de Khandeych y á 4 leg. E. S. E. de Tchuprah.

ARAXES, rio de la Armenia llamado *Silis* por los Escitas, y *Tanais* por las tropas de Alejandro. Antiguamente desaguaba en el mar Caspio, despues se le hizo variar de curso, y actualmente desemboca en el lago Aral. En este rio arrojó Rhadamisto el cuerpo de su esposa Zenobia muerta por su misma mano, y á ruegos de ella misma, aunque fue hallada viva todavia por algunos pastores; cuyo asunto ha dado materia á Racine para una de sus mejores tragedias.

ARAXES, r. de Esp. en Navarra: nace en el valle de Larraun; en los montes de Azpiros, en la merind. de Pamplona; entra en la prov. de Guipúzcoa por la jurisd. del lugar de Lizanza, por cuyo distr. corre mas de una leg. hasta incorporarse con el rio Oria en el territ. de la villa de Tolosa, por la parte superior de ella, y continuan los dos unidos hasta entrar en el mar por la Barra de San Nicolas de Oria. Este nombre de Araxes, que lo es tambien del rio de Armenia, que separa dicho pais del de los Medos, ha dado lugar á conjeturas poco sólidas para probar unos orígines casi coetáneos, á la division de las gentes en las llanuras de Senaar. Puede ser este Araxes navarro el que los antiguos grógrafos mencionan, y los modernos suelen aplicar al rio Oria, y á veces confunden con el Menlasco de Ptolomeo.

ARAXES, r. de Armenia (v. ARAS).

ARAYA, lug. de Esp., prov. de Alava, herm. de Asparrena, obisp. de Calahorra. A. O. Pobl. 326 hab. Sit. á la falda de la peña de Aras, contigua á la de Aizcorri, que es de grande elevacion, y de la cual sale una fuente abundante, cuyas aguas desde su orígen hasta el pueblo hacen mover 6 molinos, y se aprovechan de ellas 2 ferrerías. Prod.: granos de todas clases, gan. lan., de cerda, vac. y caballar. Indust.: ferrerías. Hácia el N. del pueblo hay un ant. castillo llamado Marutegui, y á su derecha pasa el camino que conduce á Cegamas, primer pueblo de Guipúzcoa por esta parte.

ARAYA, (SANTIAGO DE) península de la capitania general de Caracas, gob. de Cumaná. Lat. N. 10° 36'; long. O. 66° 38'. En el siglo XV esta costa tuvo nombradia por la pesca de perlas que se hacia en ella, pero este comercio ya no ecsiste en el dia. Sus salinas fueron considerablemente destruidas en 1726, por un huracan, que inundó gran parte del pais y convirtió el lago salado en un golfo: sin embargo se han restablecido algunas de ellas que abastecen á las provincias de Cumaná y de Barcelona. La costa de esta península es peligrosa, por ser muy baja, y á causa del banco de arena al N. E., que se adelanta hasta dos leguas en el mar y está casi al nivel de su superficie.

ARAYCO, lug. S de Esp., prov., arzob. y á 16 1/2 leg. de Búrgos, cond. de Treviño, obisp. de Calahorra y la Calzada. Reg. P. 32 hab.

ARAYON, lug. de Esp., prov. de Asturias, partido de Rengos, conc. de Cangas de Tinéo; de la parr. de Cueras.

ARAZ, barrio de la V. de Beasain en España, part. de su nombre, prov. de Guipúzcoa. Sit. á 2 leg. del cuerpo principal de la villa (v. BEASAIN).

ARAZA CUCHIVARA ó PURUS, gr. r. del Perú que nace en los Andes de Cuchoa, prov. de Pumabamba, corre al N., entra en el Brasil en el gob. del rio Negro, vuelve en seguida al E., haciendo muchos rodeos, y desagua en fin por muchas embocaduras en el rio de las Amazonas, despues de un curso de unas 160 leg.

ARAZURI, lug. de Esp. en Navarra, de la cendea de Olza, 2.° part. de la merind., obisp., arcipr. y á 1 leg. O. de Pamplona. Pobl. 272 hab. Sit. en un llano á la derecha del rio Arga, entre Orcoyen al E., y Ororbia al O. Hay en este pueblo un palacio ó castillo de bastante estension con un pozo de agua escelente, que lo posee el conde de Escalante.

ARAZZA, C. de Berberia en el reino y á 17 1/2 leg. O. de Trípoli.

ARBACEGUI, anteigl. de Esp., Señorío de Vizcaya, merind. de Busturia, obisp. de Calahorra. Pobl. 675 hab. Su término tiene unas 3 leg. de circunferencia, y pasa por su centro el rio Lequeitio, sobre el cual tiene 6 puentes de piedra. Abunda en pastos y fuentes, de las cuales las llamadas de Urueta, que en vascuence significa fuente suave, y Urlbay son minerales vitriólicas marciales. Tiene el 26.° voto en las juntas generales de

Digitized by Google

Guernica. Indust.: ferrerías y 9 molinos harineros.

ARBAEIN, V. de Arabia en el Yemen, distr. y á 2 leg. de Beit-el Fakih, y á 4 N. de Zebyd.

ARBANCON, V. S. de Esp., part. , prov. y á 7 leg. N. E. de Guadalajara, arzob. de Toledo. A. O. Publ. 653 hab. Sit. en una frondosa vega, entre varios cerros poblados de robles, encinas, viñas y olivos. Tiene canteras de piedra jaspe; produce toda clase de granos, vino, aceite, legum., verduras y muchas frutas. Indust.: telares de lino y cañamo.

ARBANT, lug. de Fr., dep. del Ain, distr. y á 3 leg. N. N. E. de Nantua, territ. de Oyonnax. Tiene antigüedades dignas de atencion.

ARBAS, abad. R. de Esp., prov. y part. de Leon. Su jurisd. comprende 8 pueblos con A. O. sugeto al correg. de la cap.

ARBAS, pico ó mont. de Esp., prov. de Asturias, conc. de Cangas de Tinéo, parr. de San Julian de Arbas. Este pico es el primero que descubren los marineros, que navegan por el mar Cantábrico y da vista al Vierzo, Astorga y mucha parte de la prov. de Leon. En el año 416 de J. C. los Suevos que habitaban en Galicia, intentaron apoderarse de las Asturias que ocupaban los Vandalos; estos juntaron su tropa en el valle de Cangas, y batieron á los Suevos, persiguiéndolos hasta el pico de Arbas, llamado así de los antiguos Erbaseos en donde se hicieron fuertes.

ARBAS, (SAN JULIAN DE) parr. de Esp., provincia de Asturias, partido de Naviego, concejo de Cangas de Tinéo, obispado de Oviedo. Publ. 412 hab. Se compone de 13 aldeas. Sit. en el camino que dirige al puerto de Leitariegos.

ARBAS, (SAN PEDRO) parr. de Esp., prov. de Asturias, part. de Naviego, conc., arcipr. y arcedianato de Cangas de Tinéo, obisp. de Oviedo. Publ. 157 hab. Tiene una igl. matriz. Se compone de 5 lugares. Sit. en el camino y subida al puerto de Leitariegos.

ARBAS, lug. R. de Esp., prov. y part. de Leon, obisp. de Oviedo, conc. de la Tercia. A. O. Sit. en lo mas áspero de la montaña por donde pasa el camino de Leon á Oviedo. En la falda del monte de Valgrande vertientes á Leon, y separada del camino real, está la antiquísima colegiata de Santa María de Arbas del Puerto, que en otro tiempo fue monasterio de canónigos regulares. Casi enfrente de Arbas está el sitio llamado la Perruea, en lo mas alto del puerto de Pajares, y en él se dividen los términos del reino de Leon y del principado de Asturias.

ARBAS, lug. de Fr., dep. del alto Garona, distr. y á 3 1/2 leg. S. E. de San Gaudens, territ. y á 1 3/4 leg. E. S. E. de Aspect. Tiene fraguas, hornos de vidrio y se hacen suecos y peines. Publ. 600 hab.

ARBAT, V. de Rusia en Georgia, distr. de Apecheron, sit. á 4 leg. N. O. de Baku.

ARBE ó BARRADO, isla de los Estados Austriacos en el mar Adriático, en la costa del reino de Dalmacia, circ. de Zara en el golfo Quarnero, por los 44° 47′ lat. N., y por los 18° 33′ long. E.; sit. á 3 3/4 leg. E. de Osero. Tiene 3 1/4 leg. cuadradas de superficie. La costa es muy escarpada, el canal que no tiene rada ninguna, deja á las embarcaciones espuestas á la merced de los vientos. Encierra 2 villas y 12 lugares y es fértil en trigo, olivos, higos y escelente vino. Se encuentra en ella muy buena madera de construccion. Los vientos del N. que reinan durante el invierno y primavera, hacen su clima muy frio y malogran las cosechas. Hace comercio en lana, pieles, carneros, cerdos, pescado y escelentes caballos. Publ. 4042 hab.

Esta isla tiene una ciudad del mismo nombre situada en una colina entre dos puertos que hacen de ella una como península. Es sede de un obispado sufragáneo de Zara. Tiene salinas. Publ. 1.010 hab.

ARBECA, CASTELLOTS Y FLORESTA, ó PARTE DE CONDAL, V. S. de España, prov. de Cataluña, corregim. de Lérida, arzob. y á 11 1/4 leg. de Tarragona que es su puerto habilitado mas próximo A. O. 1461 hab. Sit. en la falda de una montaña, en la cual hay una casa fuerte, aunque desmoronada, que pertenece al Duque de Cardona. Prod.: trigo, vino, aceite y pastos. Dista 22 1/2 leg. de Barcelona y 5 S. E. de la cab. de partido.

Los habitantes de esta villa cifran su principal riqueza en la cosecha del aceite, que se tiene por el de mejor calidad de Cataluña. Sus estensas llanuras y colinas se presentan por todas partes cubiertas de olivos plantados á bancales, que bajo una perspectiva monótona, ofrecen desde luego la idea de riqueza y el símbolo de la fertilidad. Este árbol es de una especie particular, indígena de este pais, y se conoce bajo el nombre de olivo *arbequino* del nombre de la villa: se eleva á muy poca altura, y da una aceituna pequeña, redonda y muy jugosa: es muy solicitado para mejorar la cosecha de este líquido en los demas puntos de la prov. Tiene esta villa entre otros un molino de aceite perteneciente al mencionado duque: es un vasto edificio con 14 prensas ocupadas incesantemente durante la cosecha en esprimir el jugo de un fruto tan precioso y abundante. A él acuden tambien los pueblos comarcanos para esta operacion que se consigue con la mayor comodidad y economía.

ARBEJAL, lug. ord. de Esp., prov. y á 14 leg. de Palencia, part. de Carrion, jurisd. y á 1/2 leg. de Cervera, obisp. de Leon, *nullius Diœc.* A. O. Publ. 320 hab. Sit. en una llanura. Prod.: algun trigo, centeno y lino. Indust.: telares de lienzos y pastoreo de gan. trashumante y yeguar.

ARBELA, C. de la Turq. asiat. (V. ERBIL).

* ARBELIA, (*Arbela*) C. considerable de

Digitized by Google

Asiria, sit. cerca del Zabus, fundada por Arbelo II, Rey de Asiria, y padre de Nino. Esta ciudad ha dado nombre á la batalla que Alejandro ganó contra Darío el año 331 antes de J. C. y que acabó con el imperio de Persia. El lugar en que se tuvo la batalla, estaba á cierta distancia de la ciudad, al otro lado del Zabus, entre este rio y el sitio que ocupaba la antigua Ninive.

ARBELLALES, lug. de Esp., prov. de Asturias, conc. de Somiedo. Tiene 93 hab., parr. de Saliencia.

ARBEOST, lug. de Fr., dep. de los Altos Pirineos, distr. y á 2 1/4 leg. O. de Argeles, territ. y á 1 1/3 de Aucun cerca de Louzon. Pobl. 782 hab. En sus cercanías se encuentran capas de esquisto y piedra sillar, una mina de plomo, otra de hierro y una fragua.

ARBER, una de las cimas de la cordillera del Bohmerwald en Baviera, circ. del Danubio inferior, presidencia de Hozting. Tiene 4.480 pies de elevacion sobre el nivel del mar.

ARBERG, peq. C. de Suiza (v. AARBERG).

ARBESBACH, V. del archiducado de Austria, círculo superior del Manhartsberg, en los confines de la Alta Austria, sit. á 3 1/4 leg. S. O. de Zwettel. Tiene un horno de vidrio.

ARBETETA, V. R. de Esp., prov., obisp. y part. de Cuenca. A. O. Pobl. 681 hab. Sit. en terreno despejado y pedregoso, que tiene dos pequeñas vegas, una al E. y otra al O. tocandose ambas por el S. Prod.: trigo, ceb., avena, algunas colmenas y cria gan. lan. y cabr. Indust.: una fábrica de vidrio y 10 alquitaras para resina, de que sacan trementina, pez griega, agua ras, pez sobada y otros artículos.

ARBIGANO, lug. de Señ. de Esp. en la herm. de la Ribera, prov. de Alava, obisp. de Calahorra. Es uno de los 23 pueblos de la Ribera alta. A. O. Pobl. 38 hab. Tiene un hosp. Dista 1/4 de leg. de Pobes y otro tanto de Basquiñuelas.

ARBIL, C. de la Turq. asiát. (v. ERBIL).

ARBINZA, barrio de Esp., señ. de Vizcaya, merind. de Uribe en el término de Lemoniz en la costa del mar Cantábrico, compuesto de casas de pescadores que habitan reunidos en la ensenada, que forma un rio que tiene origen en los montes de Andraca y Urizarmendi.

ARBIRLOT, parr. de Escocia, cond. de Forfar, presbiteriato y á 3/4 de leg. de Aberbrothick. Pobl. 1.062 hab. Tiene una fuente de aguas minerales.

ARBIZU, V. de Esp. en Navarra, separada del valle Araquil, en el 2.º part. de la merindad y obisp. de Pamplona, á 6 leg. N. O. de la misma. Pobl. 600 hab. Tiene una aduana, una administracion de tabacos y un molino. Sit. junto á los montes de Aralar sobre la ribera izq. del rio Araquil.

ARBO, jurisd. S. de Esp. en Galicia, provincia y á 6 leg. de Tuy y á 16 de Santiago. Se compone de 4 felig. ó parr., á saber: Santa María de Arbo, San Juan de Barcela, San Sebastian de Caveiras y Santa María de Cela, en cuyos artículos se hallarán su pobl. sit. y prod.

ARBO, (SANTA MARIA DE) felig. S. de Esp. en Galicia, prov. y obisp. de Tuy, jurisd. de su nombre. J. O. Pobl. 680 hab. (v. CRECENTE).

ARBODAS, ald. de Esp., prov. de Asturias, obisp. de Oviedo, jurisd. de Soto de los Infantes (V.).

ARBOGA, C. de Suecia, prefectura y á 9 leg. S. O. de Westeras á or. de un rio navegable del mismo nombre. Hace un comercio de depósito en hierro, cobre, vitriolo y azufre. Tiene fábricas de sillas de montar y de paños y aguas minerales. Se han celebrado en ella muchas dietas. Pobl. 1.470 hab. Se ven en sus cercanías muchos restos de antigüedad. A. 1/4 de leg. E. de distancia, el canal de Arboga reune el lago Hielmar al rio Arbo que desagua en el Mælar.

ARBOIS, peq. C. de Fr., dep. del Jura, distr. de Poligny, cab. de territ., sit. en el fondo de un recodo muy internado, á or. de Vieille, á 5 1/2 leg. N. N. E. de Lons-le-Saulnier. Es residencia de un tribunal de 1.ª instancia. Tiene nombradía por los escelentes vinos blancos de su territorio, por sus legumbres y frutos. Es patria de Pichegru, famoso general frances en tiempo de la república, que se dió muerte en su calabozo. Pobl. 6 414 hab.

ARBOL, jurisd. E. de Esp. en Galicia, prov. de Betanzos, obisp. de Mondoñedo. Se compone de 3 felig.: San Lorenzo de Arbol, Santa Eulalia de Rioábeso, y San Mamed de Villapedre, en cuyos art. se hallarán su pobl. sit., prod. é indust. Una parte de la parroquia de Arbol pertenece á la jurisd. de Villalba en la prov. de Lugo. Dista 13 leg. de Santiago.

ARBOL, (SANTA EULALIA DE) felig. S. de Esp. en Galicia, prov. y obisp. de Lugo, jurisd. de Amarante. A. O. Pobl. 90 hab. Tiene una parr. compuesta de las aldeas de Funsin y Randulfe. Prod.: trigo, cent., maiz, frutas y gan. vacuno.

ARBOL, felig. S. de Esp. en Galicia, provincia de Lugo, jurisd. de Villalba. J. P. Pobl. 100 hab.

ARBOL, (SAN LORENZO DE) felig. ecl. de Esp. en Galicia, prov. y á 6 leg. de Betanzos, y á 13 de Santiago, jurisd. de su nombre, obisp. de Mondoñedo. J. O. Pobl. 786 hab. Sit. en terreno montuoso, que produce cent. y algun maiz.

ARBOL, ald. ab. de Esp. en Galicia, prov., obisp. y jurisd. de Lugo; de la parr. de San Benito del Campo.

ARBOLEDAS, V. S. de Esp., prov. y á 28 leg. de Granada, part. y á 12 de Baza, obisp. de Almería. A. O. Pobl. 787 hab., inclusos dos cortijos de su jurisd. Sit. en terr. áspero, pero con un bello horizonte que forma la vega y el rio Almanzor, que la ba-

Digitized by Google

ña. Produce abundante trigo, mucho maiz, poca ceb., cent., aceite y vino con escasez. Industr.: arriería, y comercio de caballerías que compran en Andalucía y venden en Murcia y Valencia.

ARBOLENTE, lug. de Esp., prov. de Asturias, part. de Rengos, conc. de Cangas de Tineo, parr. de San Salvador de Cibuyo. (V.)

ARBOLERAS, lug. de Esp., prov. de Asturias, conc. de Navia. Pobl. 61 hab.; parr. de Ponteceilla. (V.)

ARBOLES, granja S. de Esp., prov. de la Mancha, part. de Alcaraz, term. de la V. de Barrax.

ARBOLETES (CIÉNEGA DE LOS), puerto espacioso de Nueva Granada en el golfo de Darien, un poco al E. de la embocadura del Zinu. Recibe un peq. rio. La costa está bien arbolada y resguardada de todos vientos.

ARBOLEYA, lug. de Esp., prov. de Asturias, conc. de Cabrales, felig. de Viñon.

ARBON (SANTIAGO DE), parr. de Esp., prov. de Asturias, conc. de Navia, obisp. de Oviedo. Pobl. 342 hab. Comprende 3 lug. Sit. á or. de la ria de Navia que corre de S. á N.

ARBON, *Arbor Felix*, peq. C. de Suiza, territ. de Turgovia, á or. del lago Constanza, á 2 1/4 leg. N. N. E. de San Gall en el camino de Rheineck á Constanza. Lat. N. 47° 30′ 58″; long. E. 13° 8′ 24″. Esta ciudad está sit. en muy bella posicion, tiene fábricas de hilados y tejidos de algodon y de indianas. Se notan en ella ruinas de edificios romanos. Pobl. 1.862 hab. entre reformados y católicos. Sus alrededores están cubiertos de árboles frutales.

ARBONIES, lug. de Esp. en Navarra, valle de Romanzado, del primer part. de la merind. de Sangüesa, obisp. de Pamplona. Pobl. 160 hab. Sit. en un llano espacioso á 1 leg. de la V. de Lumbier. Tiene dos montes de robles y encinas, y en algunos años se aprovechan sus pastos para el gan. lan. Prod. con escasez, granos y vino. Es la cabeza del valle y en el se celebran las juntas para la eleccion de diputado y demas negocios.

ARBORBUENA, lug. S. de Esp., prov. de Leon, part. y á 2 1/2 leg. de Ponferrada, jurisd. de Villafranca. A. P. Pobl. 63 hab.

ARBOREDA DEL NORTE, isla de la costa del Brasil en la prov. de Rey al N. de la isla de Sta. Catalina. En la misma provincia hay otra isla de este nombre.

ARBORI, gr. V. parr. de Galitzia, circ. de Czernowitz, sit. á 4 1/3 leg. O. N. O. de Sutschawa. Pobl. 1.692 hab.

ARBORIO, lug. de los Estados Sardos, prov. y á 3 1/4 leg. N. N. O. de Verceil, cab. de mandamento ó partido.

ARBÓS, V. R. de Esp., prov. de Cataluña, corregim. y á 2 leg. S. S. O. de Villafranca, obisp. y á 10 de Barcelona. A. O. Pobl. 1.198 hab. Tiene un hosp. Está sit. á la márgen del rio Foix en la carretera real que va de Villafranca á Tarragona en sitio elevado y de difícil acceso. Su cielo es despejado. Tiene buena campiña y vistas deliciosas por la parte del Mediterráneo y por todos los campos de Villafranca del Panadés. En 1808 fue incendiada por los Franceses en venganza de la oposicion que hizo al paso de sus ejércitos. Celebra 3 ferias, el 10 de agosto, el 13 de noviembre y el 13 de diciembre de cada año. En las dos primeras se venden lienzos, indianas, quincalla y otros efectos, y el tráfico de la última se reduce á ganado vacuno y de cerda. Prod.: granos lo suficiente para el consumo de sus habitantes, vino en abundancia, cáñamo, frutas y legum. Industr.: fábricas de aguardiente. Las mugeres se ocupan en hacer blondas y encages. Dista 2 1/2 leg. de Villanueva que es su puerto habilitado mas prócsimo.

ARBOSET, lug. R. de Esp., prov. de Cataluña, corregim., arzob. y á 4 leg. de Tarragona que es su puerto habilitado mas prócsimo. A. O. Pobl. 93 hab. Sit. en terr. llano, que produce poco trigo, buen vino, avellanas, algarrobas, aceite y judías. Industr.: comercio de vinos. (v. REUS.) Dista 17 2/3 leg. de Barcelona.

ARBOZES, lug. de Esp., prov. de Asturias, conc. de Franco. Tiene 37 hab.; parr. de Moices.

ARBOZES, lug. de Esp., prov. de Asturias, conc. de Franco. Tiene 39 hab.; parr. de Mindes.

ARBRE CROCHE, lug. indio de los Estados-Unidos, territ. de Michigan. En este lugar compuesto de 40 familias de Vatuacos, y á la entrada del lago Michigan, cesistia en otro tiempo una mision francesa. Sit. á 4 leg. S. S. O. del fuerte Michilimakinac en la isla de este nombre.

ARBRESLE (L'), peq. C. de Francia, dep. del Ródano, distr. y á 3 1/4 leg. N. O. de Lion, cab. de territ. En 1715 habia sido enteramente destruida por las avenidas é inundaciones de muchos torrentes que la rodean. Pobl. 800 hab. Su territ. prod. mucho cañamo y se encuentra en ella la mina de cobre de San Bel.

ARBROATH, C. y puerto de mar de Escocia. (v. ABERBROTHICK.)

ARBUC, C. de la Arabia, á or. del mar Rojo en el Hedjad, sit. á 28 3/4 leg. N. O. de la Meca.

ARBUES, lug. R. de Esp., prov. de Aragon, obisp. de Jaca, part. de Cinco Villas. A. P. Pobl. 180 hab. Sit. á 8 leg. de Sus. Sus prod. están indicadas en el art. de la cab. de part. (V.)

ARBU HUMARA, C. del Belutchistan, cab. del territ. de Arbu, en el Mekran, en la entrada de una península en el mar de Oman, sit. á 45 1/2 leg. S. E. de Kedji.

ARBUJUELO, lug. S. de Esp., prov. de Guadalajara, part., obisp. y á 5 leg. de Sigüenza, duc. de Medinaceli. A. P. Pobl. 128 hab. Tiene una parr. aneja de la de Ures; para su sit. y prod. (v. VELILLA.)

ARBULO, lug. señ. de Esp. en la herm. de Iruraiz, prov. de Alava, obisp. de Calahor-

Digitized by Google

ra, vig. de Vitoria, arcipr. de Armentia. A. O. Pobl. 133 hab. Sit. hacia el E. y á 2 leg. de Vitoria. Prod.: granos de toda especie. Es una de las aldeas que el rey D. Alonso XI agregó á la jurisd. de la V. de El-Burgo por privilegio dado en Sevilla á 20 de octubre de 1337.

ARBURGO, peq. C. de Suiza. (v. AARBURG.)

ARBUS, lug. de Cerdeña, division del cabo Cagliari, sit. á 6 3/4 leg. S. de Oristano, y á 9 N. O. de Cagliari, cerca de montañas ricas en minas de plomo que se esplotan. Los minerales se llevan á la fundicion real de Villacedro, á 2 leg. al N. O. de este lug. Se encuentran tambien en él minas de plata bastante productivas. Su terreno es fértil en trigo y pastos, y tiene mucho bosque. Pobl. 1.800 hab.

ARBUSIAS, V. R. de Esp., prov. de Cataluña, corregim., obisp. y á 6 1/4 leg. de Gerona y á 12 de Barcelona. A. O. Pobl. 1.500 hab. Tiene una parr. con dos anejas. Sit. en terr. ondeado en la falda septentrional de Monseñ en medio de un gran valle que tiene 3 leg. de circunferencia, y lleva el mismo nombre de la villa. Prod.: trigo, legum., aceite, vino y frutas. En sus montes hay mucha caza mayor y menor, y se cria mucho gan. de toda especie, en particular de cerda, que es el principal comercio de sus hab. Dista 5 leg. de Blanes que es su puerto habilitado mas próximo.

ARBUTHNOT, parr. de Escocia, cond. de Kincardine, presbiteriato de Fordun, sit. á 3/4 de leg. N. O. de Inverbervia. Tiene muchas canteras de piedra sillar y manantiales de aguas ferruginosas. Pobl. 918 hab.

ARC, r. de los Estados Sardos en Saboya, que nace en los Alpes, en el monte Iseran, pasa por Lans-le-Burg., San Juan de Maurienne, Aiguebelle y desagua en el Isere á 1 3/4 leg. O. N. O. de la última. En el curso que hace de cerca 20 leg. primero del E. al O. hasta San Juan de Maurienne, y en seguida del S. al N. hasta su confluencia con dicho rio, baña la Maurienne en toda su estension.

ARC, r. de Francia, dep. de las Bocas del Ródano: nace en las cercanias de Trets, pasa á 1/4 de leg. S. de Aix, y va á desaguar en el estanque de Berre, despues de un curso de unas 9 3/4 leg. de E. al O.

ARC, ald. de Francia, dep. de Doubs, distr. de Besanzon, territ. y á 2 1/2 leg. S. S. O. de Quingey. Tiene una bella salina, cuyo producto se consume, parte en el dep. y parte en Suiza.

ARC, lug. de Francia, dep. del Alto Saona, distr., territ. y á 1/4 de leg. N. O. de Grav. Tiene fabr. de limas, sierras y agujas.

ARCA (SAN MIGUEL DE), felig. E. de Esp. en Galicia, prov. y arzob. de Santiago, jurisd. de Taveyros. J. O. Pobl. 679 hab. Sit. y prod. (v. SANTA MARIA DE PARADELA.)

ARCA (SANTA EULALIA DE), felig. E. de Esp. en Galicia, prov., arzob. y á 3 leg. E. de Santiago, jurisd. de Arana y Bendaña. J. O. Pobl. 600 hab. Su parr. tiene una aneja y comprende las aldeas de San Antonio, Pazos, Lammil, Vitaboa, Outeiro, Dos Casas, Astrar, Sta. Irene, Picon, Burgo y Monte. La sit. de todas ellas aunque bastante elevada sobre el nivel del mar, es benigna, húmeda y templada, á pesar de que algunas veces no dejan de ser bastante impetuosos los vientos; pero no cuajan las nieves sino por muy poco tiempo. Sus prod. comunes son, granos, lino, algunas castañas, leña, pastos, y yerbas medicinales. Atraviesa esta feligresía de O. á E. el camino real que va de Santiago á Lugo por Arzúa; y hácia el S. E. de la misma pasa el rio Picon con direccion al S. Los naturales se dedican á la agricultura, y algunos á la fabricacion de paños ordinarios, conocidos con el nombre de burel.

ARCABELL, lug. E. de Esp., prov. de Cataluña, corregim. de Puigcerdá, subdelegacion, obisp. y á 1 1/2 leg. de la Seo de Urgel, y á 30 3/4 de Barcelona, que es su puerto habilitado mas próximo. A. O. Pobl. 200 hab. Prod.: gran., legumbres y pastos, donde se cria toda clase de ganados.

ARCABUEJA, lug. R. de Esp., prov., obisp. y part. de Leon, herm. de la Sobarriba. A. P. Pobl. 83 hab. Sit. en la carretera que conduce desde Leon á Mansilla de las Mulas. Prod.: centeno, poco trigo y algun lino.

ARCADE (SANTIAGO DE), felig. E. de Esp. en Galicia, prov y obisp. de Toy, jurisd. de su nombre. J. O. Pobl. 911 hab. Celebra feria de comestibles, frutos y ganados el último lúnes de cada mes. Sit. en la falda de una sierra. Prod.: maiz, poco centeno y fréjoles.

ARCADE, lug. del reino Lombardo-Veneto, prov. y á 2 1/3 leg. N. N. O. de Treviso, distr. de Montebelluna. Pobl. 2.909 hab.

ARCA DE BUEY (SAN MIGUEL DE), desp. S. de Esp., prov., part. y arzob. de Sevilla. Dista 19 leg. de esta ciudad.

* ARCADIA, pais de Grecia; sit. en el centro del Peloponeso entre la Acaya, la Mesenia, la Elia, la Laconia y la Argolida. Se llamó Drymodes (de *drys* encina), porque estaba cubierto de encinas, y despues Licaonia; Pelasgia y finalmente Arcadia. Se dividia en varios territorios, que cada uno tomaba el nombre de su ciudad principal, los cuales eran: en el centro el de Megalópolis, el de Caphys, y el de Clitor; al E. el de Tegea, el de Mantinea, el de Oreomena, y el de Estymphala; al N., el de Pheneos, y el de Cynetha; al O. el de Psophis, el de Telphusa, el de Herea y el de Aliphera; y al S. el de Phigalia. Los habitantes de la Arcadia eran tenidos por los mas antiguos de la Grecia, y ellos mismos se daban el nombre de hijos de la tierra. La situacion de su pais lejano de las costas y la naturaleza del terreno, los condujo á la vida pastoril. Sencillos y naturales, al principio no se alimentaban sino de bellotas, y erraban por las montañas. Pelasgo, que fue su primer rey, los reunió en sociedad, y les enseñó á construir cabañas. Los poetas han celebrado muchas veces su inocencia, sus

Digitized by Google

costumbres, su respeto á los dioses, su pasion por la música y finalmente su valor. Atacados á menudo por sus vecinos, y celosos de la riqueza de sus ganados, se defendieron siempre valerosamente; sin embargo los Arcadios son los que menos figuraron en las guerras de la Grecia. Solo se sabe, que tomaron parte en las guerras de los Mesenios y Espartanos á favor de los primeros: pero en la segunda guerra Aristocrato II habiéndose dejado sobornar por los Espartanos, hizo traicion á la causa de los Mesenios, por cuyo delito fue apedreado y su cuerpo arrojado fuera de las fronteras, quedando abolida desde entonces (671 años antes de J. C.) la autoridad real. En las guerras entre Tebas y Esparta pelearon á favor de la primera. Muchas de sus ciudades entraron en la liga de Acaya; y Megalópolis tuvo la gloria de producir uno de los mas grandes generales de dicha liga, el cual fue Philopemenon. *Plin., Ptol. Plut. etc.*

ARCADIA *Cyparissa*, peq. C. de la Turq. eur. en la Morea, cab. de una jurisd., en el golfo de su nombre, sit á 6 1/3 leg. N. O. de Kalamata, y á 9 3/4 O. S. O. de Tripolitza. Lat. N. 37° 13′ 30″; long. E. 25° 23′ 51″. Su fortaleza está arruinada. Esta ciudad es la sede de un arzobispo griego. Los habitantes casi todos Griegos hacen comercio de kermes, pieles, miel, aceite y lana. El país que la rodea es la antigua Arcadia, celebrada por los poetas, como morada de la inocencia y de la felicidad pastoril.

ARCAHAYA (LA), C. en la costa occidental de Santo Domingo en el dep. del Oeste, en la bahia y á 5 leg. N. N. O. de Puerto-Príncipe.

ARCAL (SANTA SUSANA DE) (coto y fábrica de), felig. ab. de Esp. en Galicia, prov. de Santiago, admin. del Padron. J. O. 91 hab.

ARCALIS, lug. S. de Esp., provincia de Cataluña, obisp. de Urgel, corregim. y á 6 leg. de Talarn, y 35 de Barcelona, que es su puerto habilitado mas prócsimo. A. O. Pobl. 210 hab. Sit. en terr. montañoso, á or. del rio Noguera. Prod.: trigo.

ARCALLANA, (S. JULIAN DE) parr. de Esp., prov. de Asturias, conc. de Valdes, obisp. de Oviedo. Pobl. 919 hab. Sit. en terr. muy montañoso. Está habitada en la mayor parte por vaqueros.

ARCAMO, sierra de Esp. en la prov. de Alava, sit. entre los lug. Artaza, Barron, Guinea, Carcamo y Presneda de la herm. de Lacozmonte, colocados en su falda occidental, y los de Villamanca, Ultibarri y Jócano, que lo están en la falda opuesta. De esta sierra y de la de Guibijo, que le cae al N., y de la de Badaya, la cual se prolonga de N. á S. por la banda oriental de aquella, se forma el valle de Cuartango, que riega el rio Bayas, corriendo de N. á S. por entre dichas sierras.

ARCAN, ald. ab. de Esp. en Galicia, prov. de Lugo, jurisd. de Camba de Rodeyro; de la parr. de San Cristóval do Haz.

ARCANGEL ARKHANGEL, gob. de la Rus. eúr.; sit. entre los 61° 19′ y los 70°. Lat. N., y entre los 32° 32′ y los 68° 12′ long. E. Linda al N. con el Océano Glacial; al E. con el gob. de Tobolsk, del cual lo separan los montes Urales; al S. E. con el de Vologad; al S. O. con el de Olonetz; al O. con la Finlandia y al N. O. con Noruega. Tiene 280 leg. de largo y 140 de ancho; su superficie es de 21.920 leg. cuadradas. El mar Blanco que entra en la parte occidental de este gob. forma 4 bahias considerables, que son Kandala, Onez, Dvina y Mezen. Las islas principales dependientes de este gobierno son Solovets en el mar Blanco; Kalgoef, Vaigatz, Nueva-Zembla y algunas otras en el Océano Glacial. Las últimas ramificaciones de los montes Escandinavos se abajan en la parte occidental; el centro es uniforme. Los montes Chemokhonskiva forman en la parte septentrional la concha del golfo Tcheskaya, y linda al O. con el cabo Kamin; al S. E. se une con los montes Urales. Los rios corren generalmente del S. al N., y la mayor parte desaguan en el mar Glacial. Los principales del O. al E., son el Onega, el Dvina engrosado con el Vaga y el Pinega; el Kuloy, el Mezen que recibe el Vachka y el Peza, y por último el Petchora. El Kara sirve de límite entre la Rusia europea y la asiática. Los lagos son muy numerosos. Los mas considerables en la parte N. O. son los de Kola, Imandra, Piazózero ó Pija, Topozero, Kerech, Angozero, Kunto, Kamennoé y Niuk. En la parte central los de Okladnikovo, Patezero, Chaiskoe, Zolotitskoe, Sumozero é Ignatevskoe. Mas allá de los 67° de lat. el terreno permanece helado durante diez meses del año; y en los dos meses restantes conserva el hielo á 3 pies de profundidad. A esta parte de los 67° de lat. se empiezan á ver árboles, y la tierra es susceptible de cultivo en algunos parages, pero la cosecha es muy incierta. Hasta los 65° la temperatura es demasiado cruda para hombres y animales; y los árboles crecen lentamente. Los animales domésticos viven con dificultad. La primavera es húmeda y sus noches frias; en verano la atmósfera está cargada de niebla; el otoño es húmedo: los hielos son anticipados, y el invierno duradero y sereno. El mar Blanco se hiela en setiembre y no se desbiela hasta julio. El frio no es mas riguroso en la parte occidental que en la meridional. Esta última solo produce centeno, cebada, patatas y algun otro vegetal que no llega á perfecta sazon. Los granos no alcanzan al consumo. El lino, y en particular el cáñamo se cultivan en abundancia. Esta misma parte tiene pastos y bosques inmensos, en donde se crian muchos rebaños. El buey sale muy bravo, y las vacas comunes pesan de 600 y 800 libras. El caballo medra poco. En este gobierno hay osos, lobos, zorras, armiños, rengíferos y toda clase de aves propias de estos climas; cobre, hierro y sal: este último artículo es tan abundante que abastece á todos

Digitized by Google

los gobiernos limítrofes. Pobl. 200.000 hab. Ademas de los Rusos, lo pueblan los Permianos, los Samoyedas y los Lapones. La ocupacion principal de los habitantes consiste en la pesca de la ballena y de los arenques, en la fabricacion de telas y en la preparacion de pieles y cueros. Se esportan curtidos, carne salada, colmillos de *morse* (elefante marino), aceite y pescado, bacalao seco, arenques, ganado, vacas, tablones, vigas, mástiles, buques construidos en Arcangel, pez, trementina y brea. Se importan granos, aguardientes, tejidos de lana, y otros artefactos, frutos coloniales, vinos y metales El comercio se hace principalmente con Arcangel. Onega y Kola reciben algunos buques.

El gobierno de Arcangel dependia antes de la Biarmia; Vasilei Ivanovitch lo reunió á su imperio en 1505. Tiene un gobernador militar, cuyo mando alcanza hasta el gobierno de Olonetz.

Se divide en 8 distritos: Arcangel, Chenkursk, Mezen, Kola, Onega, Pinega, Kholmogori y Kem. La capital lleva el mismo nombre.

ARCANGEL, ARKHANGEL C. de la Rusia eur., cap. del gob. y del distr. del mismo nombre, sit. cerca de la embocadura del Dvina en el mar Blanco, á 132 leg. N. E. de San Petersburgo, y á 176 N. E. de Moscou. Lat. N. 64° 31′ 40″; long. E. 44° 9′ 41″. Tomó el nombre de un monasterio fundado en 1584, en honor de San Miguel Arcángel. Fue declarada cap. del gobierno en 1810. Es sede de arzobispado. Las casas en número de mas de 1200, son de madera y las calles están mal empedradas. Tiene 15 iglesias, de las cuales una es para los luteranos y otra para los reformados; un convento, un seminario, un gimnasio, una escuela de marina, 2 astilleros para la construccion de los buques de guerra y mercantiles, un refino de azucar, una fábrica de sebo, 2 de jabon, cordelerías, fábricas de telas y curtidos; 4 cervecerías y un destilatorio de espíritu de trementina. Tiene un grande edificio de piedra para resguardar los géneros de los incendios que son frecuentes. El puerto no tiene mas que unos 13 pies de agua; un banco de arena lo hace peligroso; Los buques estrangeros llegan en junio y julio, y permanecen hasta setiembre. Se equipan para la pesca de la ballena y del arenque y se dirigen á Nueva Zembla y al Spitzberg. En 1801 se estableció bajo la proteccion del gobierno, una compañía para el comercio y pesca del arenque. Hace tiempo que se establecieron en esta ciudad muchos ingleses, los cuales descubrieron el paso del mar Blanco á la embocadura del Dvina, en 1553. Antes de la fundacion de la ciudad, en el reinado del czar Ivan Vazilievitch en 1584, los comerciantes vivian en Kholmogori, que se encuentra subiendo el Dvina, y en Vologda capital del gobierno de este nombre. En el año 1762 esta ciudad obtuvo todos los derechos y privilegios de que disfruta San Petersburgo.

ARCANGEL, ARKHANGEL (NUEVA), fuerte y establecimiento principal ruso, en la costa N. O. de la America septentrional, en la isla y á or. del estrecho de Sitka por los 57° 3′. lat. N., y por los 131° 24′. long. O. Las autoridades de las posesiones ruso-americanas residen en el fuerte. El establecimiento se compone de una iglesia, un astillero, unas 60 casas y 1000 hab., que cultivan patatas y reciben los demas víveres de Kamschatka. Tiene un puerto muy abrigado, en donde hay un buque ruso estacionario. Hace mucho comercio de pelletería.

ARCANGELO (S), V. de los Est. Pontif., delegacion de Forlì; sit. á 2 leg. O. de Rimini. Clemente XIV nació en ella en el año de 1705.

ARCANGELO (SAN), lug. del rei. de Nápoles con título de ducado, prov. de Basilicata, distr. de Langonegro, cab. de territ. y á 10 1/2 leg. S. E. de Potenza.

ARCANGELSK ARKHANGELSK, V. de la Rus. eur., gob. de Oremburgo, distr. y á 4 1/4 leg. E. de Menzelinsk, en la confluencia de la Axina y del Ink. Tiene cuatro fraguas de cobre y tres establecimientos para refinar los metales, que dan ocupacion á 720 personas. El producto anual es de 95 quintales. Esta villa forma parte de las posesiones de la familia Katsitskai.

ARCANGELSK ARKHANGELSK, V. de la Rus. eur., gob., distr. y á 19 1/2 leg. S. S. O. de Iekaterinoslaf, á or. del Tarasovka.

ARCANGELSK ARKHANGELSK, V. de la Rus. eur., gob. de Kherson, distr. y á 13 leg. N. de Olviopol, cerca de la orilla izquierda del Siniuka.

ARCANGELSK ARKHANGELSK, V. de la Rus. eur., gob. de Simbirsk, distr. y á 8 leg. N. N. E. de Samara.

ARCAO y DAVINO, rios de Portugal: el primero se forma en el charnecal que media entre Alcacerdosal y Grandola. El Davino principia en la sierra del Martinete al O. y al S. de Grandola, y recibe la mayor parte de sus aguas de los torrentes que bajan de la sierra de los Algares y sus adjuntas. A 2 leg. de Grandola se le une un grueso arroyo llamado Borbolegaons, y entra en el Sado á 3 leg. mas arriba de Puerto de Rey (v. SADO.)

ARCARASO, anteigl. de la jurisd. y part. de Arechavaleta en España, del valle Real y arcip. de Leniz, prov. de Guipúzcoa, obisp. de Calahorra. Pobl. 85 hab. Sit. al S. y á 1/2 leg. de la cab. de part.; en terr. alto y casi llano, que produce trigo, maiz, cent. avena, aluvias, lino y fruta.

ARCAS, lug. S. de Esp. en Galicia, prov. de la Coruña, arzob. de Santiago; arcipr. de Faro, de la parr. y jurisd. de San Estevan de Moras. En este lugar hay un monte de mucha estension, de donde toma el nombre.

ARCAS, lug. de Esp., prov., part., obisp. y á 21 leg. de Cuenca. Pobl. 463 hab. Sit. en terr. llano. Prod.: trigo, cent., ceb., habas y gan. lan. y de cerda.

ARCAS, ald. ab. de Esp. en Galicia, prov.

Digitized by Google

de Lago, jurisd. de Gamba; de la parr. de Santa María de Guillar.

ARCAS, peq. isla del archipiélago de los Bisagos en la costa de Senegambia en el Océano Atlantico, cerca de la embocadura del Calinkié. Lat. N. 11° 8'.

ARCAS, r. del Brasil, prov. de Pará, distr. de Xingutania. Desagua en el rio de las Amazonas, á 14 1/4 leg. N. E. de Gurupa: se puede navegar hasta muy arriba al través de los altos bosques que tiene llenos de caza.

ARCAS (ISLA DE LAS), peq. isla del Grande Océano. (V. ARENTES.)

ARCAS, grupo de peq islas en el golfo de Méjico, al O. de Yucatan. Lat. N. 20° 13'; long. O. 88° 11'.

ARCAT ARCOT, nombre de dos distr. del Indostan ingles, presidencia de Madras, ant. prov. del Karnate, bañados por el golfo de Bengala. Tiene cada uno un tribunal de apelacion y un recaudador de contribuciones é impuestos. El distrito septentrional tiene por ciudades principales Arcat, Waladjanagar, Vellore, Tchitur y Tripety. Bañalo el Palar. El distrito meridional comprende Porto Novo, é inmensas tierras desiertas, susceptibles de cultivo. Los principales puertos son: Cudelor, vulgarmente Gudelor, Porto Novo y Pondichery.

ARCAT, ARCOT, C. del Indostan ingles, presidencia de Madras, ant. prov. del Karnate, de la que era la capital; sit. en la or. derecha del Palar, á 20 leg. O. S. O. de Madras. Lat. N. 12° 54' 14"; long. E. 83° 3' 29". Es residencia de dos tribunales nombrados *zillaah curt*, y de un recaudador general de contribuciones. Es grande, y sus casas son hermosas. Tiene un fuerte bastante espaz, fábricas de tejidos bastos de algodon, y 40.000 hab. casi todos Musulmanes, que hablan la lengua del Indostan. Esta ciudad fue construida bajo el reinado de Aureng-Zeyb. Se pretende infundadamente que está nombrada en la geografía de Ptolomeo como capital del reino de Sora. Ha sufrido el yugo de muchos conquistadores. Los Franceses se apoderaron de ella en 1751 y fueron espulsados por los Ingleses en 1760. En 1778 se rindió á Hayder-Ali-Kan. Despues, el nabab de Karnate la poseyó bajo la proteccion de los Ingleses, quienes tuvieron que evacuarla en 1801.

ARCAUTE, lug. de España, herm. y vicaría de Vitoria en la prov. de Álava, obisp. de Calaborra, arcipr. de Armentia. A. O. 83 hab. Sit. hácia el E. y á 1/2 leg. de la ciudad de Vitoria. Prod: toda clase de granos.

ARCAY (SANTA SUSANA DE), cot. rct. ecl. de España en Galicia, prov. de la Coruña, jurisd. de su nombre, arzob. de Santiago. J. O. Pobl. 109 hab. Sit. en los conf. de esta prov. con la de Santiago. Prod.: cent., maiz, habas, pastos y ganados.

ARCAYA, lug. de Esp., prov. de Álava, herm. de Vitoria, obisp. de Calahorra. A. O. Pobl. 160 hab. Sit. á 1 leg. de Vitoria. Prod.: toda clase de ganados. Se hace mencion de este pueblo con el nombre, de *Arcahia* en el antiguo catálago de los pueblos de esta prov., que ecsiste en el archivo de San Millan. En el siglo XIII florecia en sus términos el cultivo de viñas, como consta de instrumento de la era 1296, año 1258, por el cual los cofrades de Arriaga cedieron á Don Alonso X los pueblos llamados hoy Aldeas viejas.

ARCAYOS, lug. S. de Esp., prov. y á 8 1/2 leg. de Leon, jurisd. de Almanza. A. P. 56 hab. Sit. en la marg. izq. del rio Cea, en la carretera que conduce de Almanza á Saliagun. Prod.: granos, legum., pastos y ganados.

ARCE, valle de Esp. en Navarra, del tercer part. de la merind. de Sangüesa, arcipr. de Ibargoiti. Se compone de 26 lug., que son: Amocain, Arce, Arizcuren, Arrieta, Artoqui, Asnoz, Azparren, Equiza, Espoz, Galdarez, Gorraiz, Lacave, Lusarreta, Muniain, Nagore, Orozbetelu, Osa, Sarragueta, Villanueva, Uli, Urdiroz, Uriz, Uroz, Imizcoz, Zandueta y Zaspe, cuyas poblaciones se verán en sus artículos; y de los despoblados Urribe, Urca, Olorices superior é inferior y Adasa. Sit. en las faldas de los Pirineos. Confina por N. con la villa de Burguete, casa real de Roncesvalles y valles de Erro y Aezcoa; por E. con el de Urraul; por S. con el de Longuida; por O. con los de Arriasgoiti y Egües. Está dividido en dos partidos, que llaman de Nagore y Orozbetelu; por el primero pasa el rio Urrobi, que separa los lugares á derecha é izquierda; por el segundo el Irati que hace lo mismo con los pueblos de este partido. No tiene capital, y aunque en su centro está el lugar de Arce, de donde toma su denominacion, las juntas se celebran en Nagore, que tiene casa para este objeto.

ARCE, lug. S. de Esp. en Navarra, valle de su nombre, del tercer part. de la merind. de Sangüesa, arcipr. de Ibargoiti, obisp. de Pamplona. A. O. y Reg. Pobl. 40 habitantes. Sit. en una hermosa llanura, en terr. fertil y abundante á la izquierda del rio Urrobi. Tiene montes de pinos y encinas, y algunas viñas; y produce trigo, ceb. y avena.

ARCE, lug. R. de Esp., prov., part. y obisp. de Santander, valle de Pielagos. Reg. P. 417 hab.; para su sit., prod. é indust. V. Peña-Castillo. Dista 26 1/2 leg. de Búrgos.

ARCE, peq. C. del reino de Nápoles, prov. de Tierra de Labor, distr. y á 3 leg. S. S. O. de Sora, cab. de territ.; sit. sobre una alta colina. Tiene una colegiata, y dos iglesias. Pobl. 4 350 hab.

ARCEDIANO, lug. R. de Esp., prov, part., obisp. y á 2 1/2 leg. de Salamanca, 4° de Armuña. A. P. Pobl. 348 hab. Sit. en el camino real de Toro á Salamanca: carece de árboles y no tiene otras aguas que las de pozos.

ARCE FONCEA, lug. S. de Esp., prov., arzob. y á 13 leg. de Búrgos, part. de Bureba, abad. de San Millan de la Cogulla. A. P. 94 hab. Sit. en lo mas alto de la Bu-

Digitized by Google

reba en parage muy batido de los vientos N. Prod.: trigo, ceb. y pocas legumbres.

ARCELLANA, parr. de España, prov. de Asturias, conc. de Salas. Pobl. 374 hab. Tiene una parr. compuesta de cuatro lugares.

ARCELLARES, lug. S. de Esp., prov., arzob. y á 9 1/2 leg. de Búrgos, part. de Villadiego, cuad. del Tozo. A. O. Pobl. 112 hab. Está sit. á 1/2 leg. de Basconcillos, pueblo de posta, en el camino real de Búrgos á Santander. El terreno, aunque mont. y delgado, da trigo, ceb., avena y legum.; tiene buenos prados y pastos para toda especie de ganado y mucha caza.

ARCELLERO, lug. de España, prov. de Asturias, conc. de Tinéo, parr. de San Miguel de Barcena.

ARCE MIRAPEREZ, granja de Esp., prov. de Búrgos, jurisd. de la V. de Miranda de Ebro.

ARCENA, monte elevado de Esp. en la prov. de Alava, herm. de Valdegovia en las inmediaciones del Ebro y al S. O. de la villa de Sobron. Su cima está coronada con una peña que tiene el mismo nombre y forma por esta parte el término occidental de la prov. de Castilla. Está poblado de grandes pinares.

ARCENANT, C. de Francia, dep. de la Costa de Oro, distr. y á 1/4 leg. N. de Beaune, territ. y á 1 1/2 leg. O. de Nuits. Produce buenos vinos.

ARC-EN-BARROIS, peq. C. de Francia, dep. del Alto Marne (Borgoña), distr. y á 3 1/2 leg. S. S. O. de Chaumont, cab. de territ., á or. del Anjon. Es muy antigua. Pobl. 700 hab.

ARCENILLAS, lug. R. de Esp., prov., obisp. y á 1 leg. S. E. de Zamora, part. de los lug. del Vino. A. P. Pobl. 453 hab. Sit. en una loma que domina una gran llanura cerca de la márgen izq. del Duero. Prod.: bastante vino y trigo, y en su térm. se cria algun ganado lanar.

ARCENTALES, valle de Esp. en las Encartaciones de Vizcaya, obisp. de Santander: confina por E. y N. con Sopuerta, por O. con Trucios y Villaverde, y por S. con el valle de Mena y villa de Valmaseda. Se estiende 4 leg. de N. á S., y 1 de E. á O., y su circunferencia es de unas 10 leg. Está su centro á 6 leg. de Bilbao. Tiene una parr. dedicada á San Miguel de Linares y una aneja á Santa Maria de Traslaviña. Pobl. 830 hab. gobernados por un alcalde, dos regid. y un síndico que sirven por un año á eleccion del pueblo; pero no forman ayuntamiento, pues todos los negocios se tratan en concejo abierto. En el año 1740 se separó del señ. con el resto de las encartaciones en todo lo económico y participacion de empleos; pero se volvió á unir por real orden de 15 de octubre de 1800, y desde entonces tiene voto activo y pasivo en las juntas de Guernica, sin diferencia de los otros distritos del señ. En las vegas de este valle se coge trigo, maiz y lino; tiene buenos montes que abundan en encinas, castañas y pastos. En algun tiempo se cogian hasta 14 mil cántaras de chacolí. Entre sus muchas fuentes se distingue una con flujo y reflujo.

ARCEO (SAN VICENTE DE) lug. R. de Esp., prov. y obisp. de Santander, part. de Laredo, valle de Mena, jurisd. y á 2 1/2 leg. N. O. de Arzua y Bendaña. Reg. P. Pobl. 393 hab. Está situado cerca del rio Ijuela al pie de los montes Cabrio y Ordunte. Prod.: bastante maiz, cent. y algun trigo (V. valle de Mena.) Dista 18 leg. de Búrgos.

ARCEQUI, monte de Esp. en Navarra, en la merind. de Pamplona, valle de Anué. Sit. al N. de Leanque. Su altura compite con las cimas mas elevadas del reino: en ella están los mojones en figura de sombrero de tres picos que dividen el Baztan. Nacen en su cumbre los rios de Anué y Esteribar, y de su falda oriental brotan 6 fuentes cada una con suficiente caudal para mover cualquier molino. Corre hácia el S. con inclinacion á O. el rio Anué, que tiene su origen en la fuente de Oculin que mantiene en movimiento todo el año el molino de Lanz. Ademas de estas fuentes hay otras muchas que corren en varias direcciones. Todo el monte está bien arbolado de hayas y robles, y sus pastos son escelentes y abundantes por la humedad en que se mantiene el terreno.

ARCERA Y AROCO, lug. R. de Esp., prov. de Palencia, part. y á 3 leg. de Reynosa, arzob. de Búrgos. Reg. P. Pobl. 96 hab. Sit. en el valle real de Valderredible, cerca de la márgen derecha del Ebro. Prod. (V. REYNOSA.)

ARCER PALANKA, peq. C. de la Turq. eur. (V. ARGULGRAD.)

ARCH, peq. C. del Tirol. (V. ARCO.)

ARCHED, isla del archipiélago asiát., una de las Filipinas, en la entrada de la bahía Taghayug, en la isla de Palauan. Lat. N. 9° 17'; long. E. 121° 39'.

ARCHENA, *Argilla*, V. O. de Esp., prov., part. y á 3 3/4 leg. de Murcia. Pobl. 1.663 hab. Es aneja de la vicaría y encomienda de Calasparra. Está sit. en un llano á la salida del valle de Ricote, cerca del rio Segura en clima templado. Prod.: aceite, seda y mucha fruta. Indust.: fábr. de sogas de esparto que se estraen para ambas Castillas en grandes cantidades. En Abaran ecsiste una máquina sencilla movida por el agua que machaca el esparto con mucha facilidad. Son notables en esta villa la mina construida para regar su huerta y el sitio de los baños. Aquella toma las aguas del Segura por medio de una presa entre Ulea y Villanueva, introduciéndose despues en la mina que es espaciosa y está revestida de mampostería y corre por debajo de unos cerros, por espacio de 1/4 de leg., obra de mucho coste hecha con los solos recursos de sus habitantes. A 1/4 de leg. del pueblo están los famosos baños muy eficaces en las paralisis, reumas y enfermedades cutáneas. Un churro del grueso de un brazo regular que sale por entre unos riscos bastante altos llamados *el Salto del Ciervo*, des-

Digitized by Google

pojados de árboles, entra inmediatamente en una gran bóveda corriéndola toda, y desde allí á otras mas pequeñas, á lo largo del rio, llenas de pilas, y pudiéndose bañar cerca de 100 personas á la vez con la debida separacion para hombres y mugeres. El agua en su nacimiento está á los 42° del termómetro de Reaumur. Las habitaciones están colocadas sobre cerros escarpados compuestos de materias volcánicas. Estos baños estuvieron en muy mal estado hasta el año de 1816, y las comodidades que se disfrutan en el dia se deben en gran parte á la filantropía del general Doyle, con motivo del viage que allí hizo en aquella época. Autorizado en virtud de real orden para promover las mejoras necesarias, hizo ensanchar el camino, abrir alcantarillas, edificó una carnicería, varias habitaciones para los soldados enfermos y para los pobres, y plantó una alameda con sus asientos en medio de un terreno sumamente triste y quebrado. Estas obras se hicieron á muy poco costo con el ausilio de los presidarios que llevó de Cartagena. Los particulares edificaron tambien muchas habitaciones bastante cómodas y aseadas. Son muy concurridos estos baños y por lo mismo están bien provistos de lo necesario. Hay en ellos un médico muy bien dotado.

ARCHER, lug. de los Estados Unidos, estado del Ohio, cond. de Harrison. Pobl. 1.105 habitantes.

ARCHES, V. S. de Esp., prov. y obisp. de Málaga, part. de Velez-Málaga; A. O. Pobl. 546 hab. Sit. al N. E. de Málaga entre dos montes en la falda de uno de ellos; la fertiliza el rio Torrox que baja de la sierra Tejea, que está al N. Riega los campos de Camillas de Albaida y Competa, y se descuelga precipitado pasando por la inmediacion de esta villa, en donde principia el cultivo del naranjo; sigue este fruto con mas abundancia en las villas de Curumbela, Sayalonga y Algarrobo, cuyos campos fertiliza, y desagua despues en el mar al S. de Torrox. El term. de esta villa es muy reducido, y produce vino, seda, frutas y algun trigo. Indust.: arrieria.

ARCHES, lug. de Francia, dep. de los Vosges (Lorena), distr., territ. y á 1 3/4 leg. S. E. de Epinal, en la or. izq. del Mosela. Tiene buenas fábr. de papel.

ARCHETTES, V. de Francia, dep. de los Vosges (Lorena), distr., territ. y á 1 3/4 leg. S. E. de Epinal, en la or. derecha del Mosela. Tiene hermosas fábr. de papel.

ARCHIAC, V. de Fr., dep. del Charente-Inferior (Santonge), distr. y á 2 1/4 leg N. E. de Jonzac y á 6 1/2 S. E. de Saintes, cab. de territorio.

ARCHIDONA, V. S. de Esp., prov. de Málaga, part. de Antequera. A. M. de primera clase. Pobl. 9.460 hab., inclusos sus anejos Algaidas, Saucedo y Trabuco con 17 cortijos de su jurisd. Tiene 3 conv. de fr., uno de monjas, un cuartel, tribunal eclesiastico foráneo y administracion de rentas. Está sit. en una cuesta en los límites de las prov. de Sevilla y Granada y á 2 leg. de Antequera. Riegan su dilatado térm. las aguas del rio Genil, y á distancia de 3/4 de leg. pasa el rio Frio. Debió de ser sin duda una de las poblaciones mas florecientes del tiempo de los Romanos, si se ha de juzgar por los restos de las estatuas, columnas y otros monumentos que suelen encontrarse en sus cercanías. Abunda en aguas. Prod.: granos, aceite, algun vino, moreras y ganado; hay tambien canteras de mármol. Esta villa fue tomada á los Moros en el año 1462, bajo el reinado de D. Enrique IV de Castilla.

ARCHIDONA, ald. R. de Esp., prov. y arzob. de Sevilla, part. de Aracena. A. P. Sit. y prod. (V. CASTILLO DE LAS GUARDAS.)

ARCHIDONA, C. de Nueva Granada, sit. á 37 leg. S. E. de Quito. Es pequeña, las casas construidas de madera están cubiertas de paja. Fue casi destruida en 1744 por una esplosion del Cotopaxi. Pobl. 700 hab.

ARCHILLA, V. S. de Esp. en la Alcarria, prov., part. y á 4 1/2 leg. de Guadalajara. A. O. Pobl. 230 hab. Sit. en una deliciosa Vega á la márgen derecha del rio Tajuña. Prod.: trigo, aceite, vino, nueces y otros frutos.

ARCHINGEAI, lug. de Francia, dep. del Charente-Inferior, distr. y á 2 3/4 leg O. de San Juan de Angely, y á 1 3/4 leg. S. E. de la Rochela. Tiene dos manantiales de aguas minerales, cuyas aguas son frias y huelen á azufre. Se recetan para las obstrucciones de las entrañas.

ARCHIPIÉLAGO ASIÁTICO, una de las tres grandes divisiones que muchos geógrafos establecen en el Océano. Comprende las islas Filipinas, las Molucas, las Célebes, Borneo y las islas de la Sonda que en otro tiempo hacian parte del Asia.

ARCHIPIÉLAGO DEL NOROESTE, (V. ALLUARN.)

ARCHIPIÉLAGO DEL ESPÍRITU SANTO (V. TIERRA DEL ESPÍRITU SANTO).

ARCHIPIÉLAGO DE LA RECHERCHE, grupo de islas, rocas y bancos en la costa S. de Nueva Holanda, entre los 33° 4′ y 34° 20′ lat. S., y entre los 125° 46′ y los 127° 42′ long. E. Los Franceses dieron el nombre de Mondrain é isla del medio á las mayores. En sus aguas se encuentran muchas focas. La navegacion en sus aguas es muy difícil y peligrosa.

ARCHIPIÉLAGO ó ARCHIPIÉLAGO GRIEGO, ADALAT DENHISI (mar de las islas) parte del Mediterráneo que se estiende entre los 34° 48′ y 41° lat. N. y entre los 26° 32′ y 31° 52′ long. E., y termina al N. en la Romelia, al E. en la Anatólia, y al S. en la línea que saliendo del estremo S. del golfo de Symia, y pasando por las costas orientales de las islas de Rodas y Scarpanto, y las costas meridionales de la isla de Candía, y remontando por las costas occidentales de las islas Cerigotto y Cerigo, va á terminar en el cabo Malio ó San Angel. El Ar-

Digitized by Google

chipiélago se halla limitado al O. por la Morea, la Livadia, la Tesalia y parte de la Romelia. Este mar es notable por sus muchas peninsulas que salen de los continentes inmediatos, formando muchos golfos y bahias, y por otras tantas que se hallan sembradas en él. El cabo Malio ó San Angel y el cabo Skillo ocupan los estremos de las dos peninsulas de la Morea que circuyen el golfo de Nápoles de Romania. El mismo cabo Skillo forma con el cabo Coluna la entrada del golfo de Egina. Las costas de los sandjiacatos de Monastir y de Salónica sirven de límites al golfo de este nombre que es el primero que se presenta en la costa septentrional, y cuya entrada indica el cabo San Demetrio al S. O., y el cabo Plajar al N. E. La parte mas meridional del sandjiacato de Salónica adelanta tres peninsulas en el archipiélago, separadas por el golfo de Casandra ó de Aghios Mamos, y el de Monte Santo, separado por el monte Athos del golfo de Orphano ó de Contessa. Los demas golfos de la costa septentrional del archipiélago, los golfos de la Cavale, de Lagos y de Enos son de poca consideracion si se comparan con el golfo de Saros, que es el primero que se presenta al ir bajando la costa oriental. Al S. de este golfo se abre el famoso estrecho de los Dardanelos que da comunicacion al archipiélago con el mar de Mármara, y abre á Constantinopla los puertos del Océano. Los golfos de Adramiti, de Sandarli y de Esmirna, entre los cabos Baba y Carabutum; el de Scala Nova, entre los cabos Blanco y Santa Maria; y los de Assem-Kalasi, de Co y de Symia son los mas importantes de la costa de Anatólia.

Entre las islas de este mar son de notar las siguientes: la de Negroponto, que se estiende á lo largo de la costa de Livadia, y forma el canal de Talanta; las de Tasso, Semendrek ó Samotraki, Imbro y Lemnos en la parte septentrional; Metelin en la costa de Anatólia; Scio, Samos y Co entre los golfos de Adramiti y de Sandarli. Naxia es la mayor de las islas del grupo central del archipiélago; y no dista mucho de Amorgo y Paros, que despues de aquella, son las mas considerables. Rodas, Scarpanto, Candia y Cerigo forman la línea de separacion entre el archipiélago y el Mediterráneo propio.

La mayor parte de los rios que desaguan en este mar, nacen en las montañas inmediatas á las costas, y por consiguiente son de poca consideracion. Los únicos notables son el Indje Carasu, y el Vardar, que desaguan en el fondo del golfo de Salónica; el Struma, que desagua en el golfo de Orphano; el Mesto que cerca del cabo Asperosa, desemboca en el golfo de la Cavala; el Maritza que desagua un poco al N. O. del golfo de Enos, y el Sarabat y el Meinder que proceden de la Anatólia y desembocan; el uno en el golfo de Esmirna, y el otro mas al S. enfrente de la isla Agathonisi, entre los golfos de Scala Nova y de Assem-Kalasi.

La navegacion del Archipiélago, tenida por muy peligrosa por los antiguos, no deja de tener sus dificultades á causa de los muchos islotes y rocas, al través de las cuales se ha de pasar. Sin embargo el mar tiene algunas brazas de profundidad al rededor de todas las islas. Las corrientes que bajan del mar Negro por el mar de Mármara, y se dirigen al S., no son muy rápidas. El invierno es la estacion mas peligrosa para la navegacion, en cuyo tiempo soplan los vientos con impetuosidad, y dicha estacion empieza ordinariamente en estas partes, á mediados de diciembre, y acaba á mediados de febrero.

A escepcion de Metelin, y de Scio cerca de la costa de Anatolia, y de Makronisi cerca del cabo Colona, todas las islas del archipiélago se hallan comprendidas en el gobierno del Capitan Bajá. El número de estas islas no baja de 80. Generalmente las habitan Griegos: tambien hay algunos católicos romanos. Los griegos que habitan este archipiélago, son fuertes, valientes y atrevidos marinos capaces de llevar á cabo las empresas mas arriesgadas, como ya lo han acreditado en la desastrosa guerra que han sostenido contra los Turcos.

El único ganado que se cria en estas islas es el lanar. Las liebres abundan en todas ellas, á pesar del incansable teson de los cazadores en perseguirlas. Las principales producciones de estas islas son vino, aceite, seda, miel, cera, y particularmente higos. En estas islas se encuentran mármoles esquisitos, especialmente en Paros. Los pescados mas comunes de este mar son: el escaro, el amarrido, el sollo y otros. Tambien abundan en él el erizo de mar y la xibia. En las rocas sumergidas se encuentran muchas esponjas, las cuales forman un ramo de comercio muy importante. Los demas artículos de comercio son algunos tejidos de seda, damascos, terciopelo y algunos productos naturales, que se esportan para Levante.

Lo que actualmente comprendemos bajo el nombre de archipiélago, llevaba varias denominaciones entre los antiguos, los cuales llamaban mar Egeo á la parte septentrional, que terminaba al S. en la línea que va del cabo Colona á la isla Nicaria, cerca de Samos. El mar Icaro se estendia al S. E. de la isla que le daba el nombre. El mar de Mirtos bañaba las costas de la Morea. El mar de Creta comprendia la parte que media entre la isla de Candia, la antigua Creta, y el grupo de islas en el centro del archipiélago, que se estienden en forma de semicírculo al rededor de Delos, y que en otro tiempo se designaban con el nombre de Cycladas. Las Sporadas eran las islas inmediatas á la Anatólia, al S. de Samos. Algunos geógrafos adoptan aun aquellas denominaciones. Estas islas ora libres, ora sugetas, unas veces á los Espartanos, otras á los Atenienses, y otras á los Persas, y despues á Alejandro y á sus sucesores, pasaron sucesivamente del dominio del bajo imperio al de los Venecianos, Ge-

Digitized by Google

noveses, Catalanes y Napolitanos, y tuvieron príncipes particulares, y duques que tomaron el título general de Duques del Archipiélago. En fin los soldanes de Asia bajaron al Mediterráneo, y el estandarte latino espulsado de una á otra isla por la media Luna, solo pudo encontrar seguridad en las riberas de Corfu. Con esta lucha de los Griegos, Turcos y Latinos, las islas del Archipiélago fueron muy conocidas en la edad media. A ellas arribaban todas las flotas que conducian ejercitos ó peregrinos á Jerusalen, á Constantinopla, á Egipto y á Berberia; y fueron otros tantos apostaderos de todas las embarcaciones genovesas y venecianas, que renovaron el comercio con las Indias por el puerto de Alejandria.

Se ha creido equivocadamente que el nombre de Archipiélago deriva de *Archos pélagos* (mar principal), pero proviene por corrupcion de *aigos pelagos* (mar de la Cabra). En los autores antiguos, se encuentra este nombre escrito *archipélagos ó archipélagus*. Los Turcos ademas del nombre que hemos dado al principio del artículo, le dan el de *Ac-Degniz* (mar Blanco) por oposicion á *Cara-Degniz* (mar Negro), mas bajo esta denominacion comprenden tambien á todo el Mediterraneo. El nombre de Archipiélago, que era el particular de una estension de mar, se ha hecho entre los modernos un nombre comun, con el cual se designa la reunion de muchas islas.

ARCHIPIÉLAGO PELIGROSO, grupo de islas del Grande Océano equinoccial en la Oceania. Se estiende del N. O. al S. E. entre los 17° y 23° lat. S., y entre los 143° y 154° long. E., al S. E. del Archipiélago del mar Malo y al E. del de la Sociedad. No comprende ninguna isla de consideracion, pero todas son notables por sus formas raras, tales son: la Aventura, los Hornos, la Resolucion, el Harpa, el Arco, etc. etc. Estas islas abundan en cocos.

ARCHLEBOW, V. de Moravia. círc. de Brum, sit. á 3 leg. S. S. E. de Austerlitz.

ARCHIVEL DE CARAVACA, ald. de España, prov. y á 17 leg. de Murcia.

ARCHS, lug. ecl. de Esp., prov. de Cataluña, corregim. y á 3 1/4 leg. de Lérida, y á 24 de Barcelona, obisp. de Urgel. A. O. Pobl. 40 hab. Sit. en terr. llano, que prod. trigo y vino. Dista 15 1/4 leg. de Tarragona, que es su puerto habilitado mas próximo.

ARCHUA, lug. de Esp., prov. de Álava, en el valle y herm. de Cuartango, vicaría de este nombre, dióc. de Calahorra. A. O. Pobl. 49 hab. Prod.: toda clase de granos.

ARCHURA, peq. r. de Esp. en Navarra: tiene su origen en los mont. de Roncesvalles, y sigue su curso por el valle de Longuida hasta incorporarse en Itoiz, lugar de este valle, con el rio Irati.

ARCICOLLAR, V. S. de Esp., prov., part., arzob. y á 4 leg. N. de Toledo. A. O. Pobl. 289 hab. Tiene una parr. con una aneja. Sit. en un llano que atraviesa el arroyo de la venta del Gallo. Prod.: trigo, ceb., cent., garbanzos, algarrobas y otras semillas y orozuz.

ARCIDOSSO, lug. del gr. duc. de Toscana, prov. de Siena, cab. de distrito, sit. á 4 leg. S. de Montalcino.

ARCIER, ald. de Fr., dep. del Doubs, (Franco Condado) y á 1 1/2 leg. N. E. de Besanzon, territ. de Marchaux, cerca de la orilla izquierda del Doubs. Se ven todavia en el vestigios de un acueducto romano. Tiene molinos de papel y fábricas de curtidos.

ARCILLA, fel g. S. de Esp. en Galicia, prov. de Lugo, obisp. de Mondoñedo, cab. de jurisd. de su nombre. A. O. Pobl. 183 hab. Tiene una parr. compuesta de las aldeas de Casas y Rumil. Sit. á la derecha del Miño. Prod.: (v. noas).

ARCILLA Y SISOY, jmisd. S. de Esp. en Galicia, prov., obisp. y á 3 leg. de Lugo, y á 13 1/2 de Santiago; se compone de 5 felig. que son: San Pelayo de Arcilla, San Martin de Lamas, Santa Eulalia de Sisoy, Santa Maria de Beitar y Santa Maria de Vilar, en cuyos respectivos art. se hallarán su pobl., sit y prod.

ARCILLERA, lug. S. de Esp., prov. y á 8 1/4 leg. de Zamora, part. de Alcañices, arzob. de Santiago. A. O. Pobl. 105 hab. Tiene una parr. aneja de Ceadea. Sit. en una ladera mirando al N. con buen monte. Produce ademas de lo general del partido, trigo, seruendo y barbilla, miel negra, algunas legum. y pastos.

ARCILLO, desp. R. de Esp., prov., part. y obisp. de Salamanca, 4.° de Armuña. Pobl. 5 hab. Sit. á 4 leg. de la cap. en el camino que desde ella conduce á Toro. Prod.: granos, pastos, legum. y ganados.

ARCILLO, ald. R. de Esp., prov.: obisp. y á 4 leg. de Zamora, part. de Sayago. A. P. 70 hab. Sit. en el camino que va desde Villadepera á Fermoselle, pasando por San Roman y Abelon, de donde dista 2 leg. Prod. (v. ARGAÑIN)

ARCILLO, lug. de Esp., prov. de Asturias, conc. de Castropol. Tiene 9 hab., de la parr. de San Estévan de Pianton.

ARCINIEGA, herm. de la cuadra de Ayala en Esp., prov. de Álava, compuesta de los pueblos siguientes: Arciniega y sus barrios, Campijo, Villasus, Gordeliz y Sojoguti; los cuales forman un conc. y una sola parroquia y se gobiernan por justicia ordinaria. Sus confines son: por N. con el valle de Gordojuela; por S. con Sojo; por E. con Retes y Santa Coloma; y por O. con los valles de Mena y Tudela, estendiéndose su jurisdiccion á 1 leg. de N. á S., y 1/2 de E. á O. Prod.: granos de todas clases y vino chacolí. Muy cerca de la villa de Arciniega, en los pasos que llaman de Gordeliz, se descubrieron en 1787 varios sepulcros de piedra con osamentas.

ARCINIEGA, peq. r. de Esp. en la prov. de Álava, el cual debe su origen á varios ar-

Digitized by Google

royuelos „ señaladamente al que nace en el Ayal de la Peña de Tudela, que pertenece á la hermandad de Ayala, y á otro que trae su principio del pozo del territorio de Sojo. Unidos estos pequeños arroyuelos junto á la torre de la villa de Arciniega, corren por espacio de 1/2 leg. hasta incorporarse con el Llanteno.

ARCINIEGA, V. de Esp., prov. de Álava, vic. y arcipr. de Tudela, obisp. de Santander. Es cab. de la hermandad de su nombre, que tiene 5 lugares de jurisd. con A. O. Pobl. 430 hab. Tiene un convento de canonesas regulares de San Agustin. Está situada en el estremo boreal de la provincia, confinando con el Señorío de Vizcaya en una despejada eminencia, á 5 leg. de Bilbao. Celebra mercado el miércoles y domingo de cada semana, y una feria al año muy concurrida, llamada de la Encina por celebrarse en el campo inmediato al Santuario de este nombre, la cual empieza el dia 14 de setiembre y concluye el 28 del mismo. A cosa de 200 pasos de distancia de la villa sobre una pequeña elevacion, hácia el O., está situado el famoso Santuario de Ntra. Sra. de la Encina, muy devoto y concurrido de las provincias Vascongadas. Este templo es obra primorosa entre las del gusto gótico; tiene 3 naves y en su altar principal está colocada la imagen sobre una encina. Se concluyó el año de 1514. Es patria de D. Cristoval Cámara y Murga, obispo de Canarias, autor de las constituciones sinodales de aquella diócesis. Don Alonso x de Castilla en el año 1272 hizo merced del siguiente privilegio: «concedo á los pobladores de la puebla de Arceniega el fuero, é las franquezas que han Vizcaya, é el concejo de Vitoria..... fecho el miércoles dos dias andados del mes de noviembre, era 1310», el cual fue confirmado por sus sucesores hasta los Reyes católicos que lo hicieron tambien en el de 1480.

ARCISATA, V. del reino Lombardo Veneto, prov. y á 3 1/4 leg. O. N. O. de Coma, cabeza de distrito.

ARCIS-SUR-AUBE, *Artiaca*, peq. C. de Fr., dep. del Aube, (Champaña) cabeza de distr. y territ., y á 5 leguas N. de Troyes, á or. del Aube, que se hizo navegable, y se pasa sobre un buen puente de madera. Es residencia de un tribunal de primera instancia. Tiene hilados de algodon, fábricas de curtidos, de gorros de algodon, y cervecerías. Esta ciudad hace un comercio muy activo en vinos, madera, trigo, avena, harina, carbon, hierro del valle de Aube y alambre de los Vosges del cual es depósito. Pobl. 2.500 habitantes.

El distrito de esta ciudad se divide en 4 territorios: Arcis-Sur-Aube; Chavange, Mery sobre el Sena, y Ramerú. Contiene 90 lugares y 33.497 hab.

ARCO, lug. S. de Esp., prov. de Asturias, cons. de Castropol. Tiene 14 hab. de la parr. de Santa Eulalia de Presno.

ARCO, ald. S. de Esp. en Galicia, prov. y obisp. de Lugo, jurisd. de Buron, de la parr. de San Julian de Freijo.

ARCO, coto redondo S. de Esp. en Galicia, prov. de Lugo, jurisd. de Goa y Santa Cristina, obisp. de Mondoñedo; de la parr. de Sistallo.

ARCO, (EL) lug. S. de Esp., prov., part., obisp. y á 4 leg. de Salamanca, Roda de Garci-Rey. A. P. Pobl. 95 hab. Pertenece al condado de Ledesma. Está situada á la derecha del rio Cañedo. Prod.: granos, pastos, legum. y ganados. Indust.: fábricas de teja y ladrillo.

ARCO, (EL) V. S. de Esp., prov. y á 21 leg. de Estremadura, part. y á 8 de Alcántara, obisp. de Coria. A. O. Pobl. 238 hab. Sit. en el camino de Zarza la mayor á Cañaveral. Prod. (v. CAÑAVERAL).

ARCO, (MOLINO DEL) desp. de Esp., prov. y obisp. de Segovia. Pobl. 6 hab.

ARCO ó ARCH, peq. C. y fuerte del Tirol, circ. y á 2 leg. O. de Roveredo, á or. del Sarca. Ha dado su nombre á un condado que tiene 18 lug. ó aldeas. Encierra una iglesia y un convento de Franciscos. Pobl. 1.900 hab. Esta ciudad cayó en poder de los Austriacos el año 1614, y despues de la revolucion francesa, habiendo pertenecido sucesivamente á Baviera y á Italia, volvió al dominio austriaco en 1814, y actualmente forma parte del reino Lombardo Veneto.

ARCO DE RIVERÓA, coto red. S. de Esp. en Galicia, prov. de Lugo, jurisd. de Goa y Santa Cristina, obisp. de Mondoñedo, de la parr. de Sistallo.

ARCOLA, lug. del Indostan ingles, presidencia de Madras; sit. en la or. derecha del Mangalor: era una grande ciudad que fue destruida despues de la caida de Tipu Sultan.

ARCOLA, isla del mar de las Indias, sit. en la costa de Nueva Holanda por los 15° lat. S. y por los 128° 17' long. E.

ARCOLE, lug. del reino Lombardo Veneto, prov. y á 4 1/4 leg. E. S. E. de Verona, distr. de San Bonifacio, célebre por las batallas que se dieron en el en los dias 15, 16 y 17 de noviembre del año de 1796, entre los Franceses mandados por Bonaparte, y los Austriacos: estos fueron batidos completamente; y en consecuencia no pudieron conseguir su objeto, que era levantar el bloqueo de Mantua.

ARCON, ald. S. de Esp. en Galicia, prov. de Lugo, jurisd. de Navia de Suarna, de la parr. de Son.

ARCONA, cabo de los Estados Prusianos, en la costa septentrional de la isla de Rugen, prov. de Pomerania, regen. de Stralsund, circ. de Bergen. Es la punta mas septentrional de Alemania. Se ven todavia en el los restos del antiguo fuerte de Arcona.

ARCONADA, V. R. de Esp., prov., arzob. y á 6 leg. N. E. de Búrgos, part. de Bureba, cuadr. de Rojas. A. O. Pobl. 90 hab. Sit. en un angosto, pero delicioso valle, que produce trigo, vino y frutas.

ARCONADA, lug. R. de Esp., prov. de

Digitized by Google

Palencia, part. y á 1 1/2 leg. de Carrion. A. P. 245 hab. S.t. á la margen izq. del rio Ciéza. Prod.: granos, legum., vino y ganados.

ARCONATE, lug. del rei. Lombardo-Véneto, prov. y á 5 leg. O. N. O. de Milan, distr. de Cuggiono Maggiore en una llanura. Tiene una hilandería de seda. Pobl. 642 hab.

ARCONCILLOS, barr. de Esp., prov. de Segovia, part. de Pedraza.

ARCONES, lug. S. de Esp., prov., obisp., part. y á 7 leg. de Segovia, tierra de Pedraza. A. P. Pobl. 676 hab. Tiene por barrio á Colladillo. Está situado en la sierra y camino que conduce desde Pedraza á Pradena y Buytrago, cerca de donde nace el rio Castilla. Prod.: granos, pastos y ganados.

ARCORE, V. del rei. Lombardo-Veneto, prov. y á 3 3/4 leg. N. E. de Milan, distr. de Vimercate, en la pendiente de una colina. Tenia en otro tiempo un castillo. Un mármol antiguo que servia de mesa de altar en la iglesia de San Apolinario con esta inscripcion: *Juliæ Drusillæ Germanici*, ha decho suponer la esistencia de otros monumentos. Se ven todavia en ella los restos de un templo consagrado á Hércules. Pobl. 1.107 hab.

ARCOS, r. de Esp., prov. de Valencia. (v. TURIA R.)

ARCOS, Santuario de Albalate del Arzobispo en Esp., prov. de Aragon, arzob. de Zaragoza, correg. y á 9 leg. de Alcañiz. S.t. en el término. de Albalate. Tiene buenos olivares y hermosa huerta. Su casa, que tiene cómodas y escelentes habitaciones, sirve de hospicio á todo el que se presenta á tomar los baños del término. de Ariño, conocidos por su eficacia para las erupciones erpéticas, facilitando á los concurrentes alguna ropa y colchones sin ecsigirles nada, aunque pasen allí uno ó dos meses. Este Santuario y establecimiento está á cargo de una hermandad ó cofradía de la villa de Albalate del Arzobispe.

ARCOS (SAN PEDRO DE LOS), parr. de Esp., prov. de Asturias, conc. de Oviedo. 227 hab.; consta de 8 lug.

ARCOS, lug. S. de Esp., prov. de Guadalajara, part., obisp. y á 6 leg. de Sigüenza. A. P. Pobl. 559 hab. Tiene casa de postas con 8 caballos. Está sit. en la falda de un castillo arruinado con esposicion al N.; y por el S. le baña el rio Jalon del cual sale un caz para el riego de las huertas y movimiento de los molinos. Pasa por este lug. el camino de herradura para Zaragoza y Cataluña. Prod.: mucha fruta, pocos granos, judias y cáñamo. Indust.: molinos harineros. En un despoblado poco distante de este lug. llamado la ciudad, se cree haber esistido la antigua *Arcobriga* de la Celtiberia, cuyos hab. con el nombre de Arcobrigenses coloca Plinio en la citerior y en el convento juridico de Zaragoza. Con el nombre de Arcobriga hubo otras dos poblaciones en Lusitania, que algunos equivocan con la presente, cuya sit. queda bien demostrada por el Sr. Barreyros.

ARCOS, V. S. y abadenga de Esp., prov., arzob., part. y á 2 leg. S. O. de Búrgos, cuadrilla ó vic. de su nombre, y una de las 4 de que consta el arcipr. de Búrgos. Tiene A. M. y O. Pobl. 918 hab. Está sit. en la falda de una baja colina arenosa, á cuyo frente tiene otra mas elevada que defiende al pueblo de los vientos N. Su territ. es variado y regado por diferentes arroyuelos; y las or. del rio Cabia ó de los Ausines están plantadas de frutales de todas especie y dan tambien algo de vino, mucho trigo, cent. ceb., avena, legum. y garbanzos; cria gan. lanar, caballar, de cerda, vac. y mular. Las entradas de la calle mayor á lo largo de todo el pueblo son de buenos arcos de piedra con sus armas imperiales y sin duda á aquellos debe su nombre: sus calles están empedradas. Los arzobispos de Búrgos, señores en lo espiritual y temporal de esta villa tienen en ella un buen palacio. En lo mejor de su vega está la granja de Rio-Cabia del monasterio benedictino de San Pedro de Cardeña.

ARCOS (SANTA MARIA DE), felig. S. de Esp. en Galicia, prov. y obisp. de Lugo, jurisd. de Peibas. J. O. Pobl. 112 hab. Tiene una parr. compuesta de las aldeas de Pumar, Vilapequeña, Fraga, Cabo de Arcos y Barvalde.

ARCOS (SANTA MARIA DE), felig. S. de Esp. en Galicia, prov. y obisp. de Lugo, jurisd. de Chantada. J. O. Pobl. 472 hab. Tiene una parr. compuesta de las aldeas de Gomesende, Mouriscados, Rio, Miruelfe, Souto, Argilleiros, Lamasindin, Torre y Castede.

ARCOS, ald. S. de Esp. en Galicia, prov. y obisp. de Orense, jurisd. de Piñeyra de Arcos; de la parr. de este nombre.

ARCOS (SAN BERISIMO DE), felig. S. de Esp. en Galicia, prov. y obisp. de Tuy, jurisd. de Salvatierra. J. O. Pobl. 580 hab.; para su sit. y prod. (v. SANTIAGO DE RIBARTEMB.)

ARCOS (SAN JUAN DE), felig. S. de Esp. en Galicia, prov. de Orense, encom. de Quiroga, jurisd. de Valdeorras. J. O. Pobl. 202 hab. Tiene una parr. aneja de la Jaguaza. Sit. en la márgen derecha del Sil. Prod.: castañas, cent., vino y aceite. (*V. Valdeorras jurisd.*)

ARCOS (SANTA MARIA DE), felig. ab. de Esp. en Galicia, prov. y obisp. de Orense, jurisd. de Osera. J. O. Pobl. 275 hab. Sit. en la márgen del rio Avia. Prod.: algun cent., maiz, castañas y lino.

ARCOS (SANTIAGO DE), felig. E. de Esp. en Galicia, prov. y arzob. de Santiago, jurisd. de Muros. J. O. Pobl. 509 hab. Sit. cerca del rio Ezaro. Prod.: cent., maiz, pastos y ganados.

ARCOS (LOS), part. de Esp., esento de toda jurisd. en la merind. de Estella, prov. de Navarra, cuyos hab. se hallarán en sus respectivos art. Confina por N. con el valle de La Berrueza; por E. con el cond. de Lerin; por S. con el princip. de Viana; y por O. con el valle de Aguilar. Este part. consta de las 5 villas siguientes: los Arcos, Armañanzas, el Busto, Sausol y Torres; y de las granjas de Imas y la Mongia. Están sit. es-

Digitized by Google

tas 5 villas casi en linea recta de E. á O. en país fértil; proponen sus alcaldes ordinarios al virey, y en lo espiritual dependen del ob. de Pamplona y en parte del de Calahorra.

ARCOS (LOS), V. de Esp., prov. de Navarra, part. de su nombre, merind. de Estella, arciprestazgo de La-Berrueza, dióc. y á 9 leg. de Pamplona, cab. de las otras 4 villas de su part. Pobl. 2.438 hab. Tiene un conv. de fr. y un hosp. Está sit. al S. de un cerro en el cual se ven vestigios de un antiguo castillo, y en su eminencia permanece una alta torre llamada del Homenage. Prod.: abundante gan., vino, algunas legum., frutas y poco aceite. Es patria de D. Pedro Chavarri y Eguia, insigne jurisconsulto y canonista del siglo XVII. Indust.: una fabr. de curtidos y otra de construir alambiques para destilar aguardiente sin agua. D. Sancho de Peñalen despues de la batalla de Mendavia en 1067, absolvió á los vecinos de la villa del derecho de portazgo, por lo bien que le sirvieron en la accion. El rey D. Enrique, poco despues de su coronacion, confirmó y juró sus fueros á los de Los-Arcos, hallándose en Estella el 29 de marzo de 1271. Estando en Tudela el mismo rey á fines de enero de 1273, ordenó que ni el prestamero que por el rey tuviera en honor la villa ni su merino, pudiesen poner en ella preboste, sino solo él, ó su lugarteniente, y que este empleo debiese recaer en hombre franco y vecino de la villa. Es poblacion muy antig. y pretenden algunos sea el *Curnonio* de Ptolomeo, aunque algo desviada de su primitiva situacion, que se dice ser la Oya de Cornava. Pero como las tablas de Ptolomeo, aunque muy erradas en los números, solo ponen 10' de diferencia de O. á E. entre Curnonio y Pamplona, es imposible fijarnos con seguridad en esta correspondencia. Favorécenla no obstante algunas memorias romanas, halladas en su territ. y la semejanza del nombre de Cornava en su término.

ARCOS (SAN PEDRO DE), felig. S. de Esp. en Galicia, prov. y obisp. de Lugo, jurisd. de Otero del Rey, arcipr. de Aguiar. J. O. Pobl. 180 hab. Tiene una parr. compuesta de las aldeas, Vidrial, Montenovo, Cabana de abajo, Peconzo, Catadoiro, Cavana, Bullas, Laje, Fagilde, Granja y Torre. Sit. y prod. (V. SOBRADA.)

ARCOS (SAN PELAYO DE), felig. S. de Esp. en Galicia, prov. y obisp. de Lugo, jurisd. de Aday. Pobl. 136 hab. Tiene J. M. y una parr. con una aneja.

ARCOS, pueblo de Indios del Brasil, prov. de Pará, distr. del mismo nombre en la bahía de Turyvasu, la mas oriental de la prov.

ARCOS DE CONDESA (SANTA MARIA DE), felig. y cot. red. E. de Esp. en Galicia, prov., arzob y á 6 leg. de Santiago, jurisd. de su nombre. J. O. Pobl. 630 hab. Sit. en terr. llano. Prod.: trigo, cent., maiz, lino, verba, vino de inferior calidad, legum. y buenas frutas.

ARCOS DE FRADES (SANTIAGO DE), felig. ab. de Esp. en Galicia, prov. y obisp. de Lugo, jurisd. de Meira. J. O. Tiene 84 hab.

ARCOS DE LA CANTERA, ald. R. de Esp., prov., obisp. y part. de Cuenca. Reg. P. Pobl. 279 hab. Sit. á 2 leg. de la cap. Prod.: granos, vino, almortas, azafran, frutas y ganados.

ARCOS DE LA FRONTERA, C. sec. de Esp., prov. y á 10 leg. N. de Cádiz, part. de Jerez de la Frontera, arzob. y á 12 leg. S. O. de Sevilla. Tiene A. M. de 1.ª clase y 2 ordinarios. Pobl. 12.870 hab. Tiene 2 parr., 5 conv. de fr., 2 de monjas, y un hosp. Está sit. sobre una roca elevada é inaccesible particularmente por la parte del O. y S.; y la poblacion se estiende por E. y O., no pudiendo hacerlo por otro lado, á causa de los dos cortes de la roca y del rio Guadalete que la rodea. Sus calles están en cuesta. Sus alrededores son colinas y frondosas vegas con huertas, arboledas de naranjos y toda clase de frutas y verduras que riega el espresado rio, corriendo de N. á S. Las vistas de que goza son deliciosas y se estienden por un lado hácia la serranía de Ronda y por otro hácia Medina Sidonia y cerros de Tarifa, que forman por esta parte de Esp. el estrecho de Gibraltar. Su térm. produce buenas cosechas de toda clase de frutos cereales y hortalizas: tiene muchos olivares, algunas viñas, mucho arbolado y pastos para toda clase de ganado. Es patria del médico Andres Velazquez, autor de una obra *sobre la melancolía y sus efectos*, y de Diego Jimenez Ayllon que escribió en verso los famosos y heroicos hechos del Cid Diaz de Vivar. Lat. N. 36° 40'; long. O. 2° 13'.

ARCOS DE LA POLVOROSA, lug. S. de Esp., prov. y á 17 leg. de Valladolid, part. y á 1 1/2 de Benavente, obisp. de Astorga. A. P. Pobl. 276 hab. Sit. en terreno llano, y tiene al E. el rio Esla. (*V. Prioruto del Puente y Milles de la Polvorosa.*) Prod.: trigo, cent., ceb., legum. y gan. lanar.

ARCOS DE LA SIERRA, lug. S. de Esp., prov., obisp., part. y á 5 leg. de Cuenca. Reg. P. Pobl. 265 hab. Sit. al pie de una sierra que confina con Aragon, parte en alto y parte en bajo. Las casas son pequeñas en lo general y bien construidas; sus calles son anchas, pero mal empedradas. La iglesia parr. está edificada en uno de los puntos mas elevados de la poblacion, y en la parte del rio, al cual los naturales llaman Trabaque, y baña el pueblo enfrente de la sierra. Es muy escaso de aguas en verano, pero en invierno crece estraordinariamente. Tiene este pueblo varias fuentes, pero sus vecinos solo se surten del agua que ofrece con abundancia una que está en el camino de Madrid y de la del rio. En el término del pueblo hay una vega, buenos trozos de terreno llano y mucho monte, en donde crecen pinos, algunos robles, avellanos, etc. Tiene buenos pastos y viñas. Prod.: trigo, cent., cebada, avena, legum. y escelente miel.

Digitized by Google

ARCOS DE VALDEVES, V. de Portugal, prov. de entre Duero y Miño. Pobl. 675 hab. Sit en una altura cerca del riachuelo Vez, que desagua en el Limia y de quien ha tomado el nombre. Es cabeza de condado que posee la casa Norhona. Dista 3 leg. N. de Braga y 64 de Lisboa.

ARCOS y ARASILLA, lug. R. de España, prov. de Aragon, partido y á 8 leg. de Teruel, obispado de Segorbe. A. P. Pobl. 1.131 habitantes. Está situado sobre una colina de yeso rodeada de elevados cerros, al pie de la cual está una fuente salada, cuya agua se saca con una noria á fin de conservarla en estanques para el invierno y despues en el verano se deposita en charcas, se hace evaporar al sol y se estraen grandes cantidades de sal. El manantial tendrá como unas cinco pulgadas de agua, y subiendo esta por medio de areaduzes forma al caer hermosas estalácticas de sal. En la colina de yeso que está sobre esta fuente se ven muchas florecencias; siendo cosa rara que el manantial se advierta mas abundante y copioso en verano, que en invierno; lo cual proviene de que en el estío se riega el valle que está mas elevado que la salina, y las aguas filtran y se mezclan, sin que lo dulce de las unas haga disminuir en nada lo salado de las otras, quizá por que en el centro hay peñasco ó mina en que se engendra la sal. Prod.: trigo, cent., ceb. avena y ganado lanar.

ARCOT, distr. y C. del Indostan. (v. ARCAT.)

ARCS (LES), lug. de Fr., dep. del Var, (Provenza.) distr. y á 1 1/2 leg. S. de Draguignan, territorio de Lorgues en la or. izq. del Argens. Tiene una mina de hierro, y muchos molinos de aceite.

ARC-SUR-TILLE, lug. de Fr., dep. de la Costa de Oro, (Borgoña) distr., territ. y á 2 leg. E. N. E. de Dijon. Tiene canteras de mármol colorado, y amarillento, susceptible de un hermoso pulimento.

ARCTIC-HIGHLANDS, (tierras altas árticas) país en la parte N. E. del mar de Baffin, sit. en la costa O. de Groendlandia, entre los 76 y 77° 4' lat. N.; y entre los 67° 18' y 68° 18' long. O. Pertenece á los Ingleses. La direccion de las costas es del S. E. al N. O. á lo largo de unas 32 leg. Se ignora su estension hácia el N. Su anchura se supone de poca consideracion. Se ven al N. y al E. montañas de 1190 pies de alto y cubiertas de hielos; otras tienen su superficie herizada en peñascos y están separadas por ramblas, llenas de nieve. La costa está llena de hielos que se estienden mucho hácia el S., y que muy probablemente no se derriten jamas. En frente de este país se encuentra la isla Bushnan en la bahía del Príncipe Regente, y la de Wolstenholm en la bahía del mismo nombre. Al pie de las rocas se encuentra granito y gneiss, y en la or. del mar se ven vestigios de una vegetacion mezquina y amarillenta. No crecen en su interior mas que musgos, liquens, pocas gramíneas duras y brezos. No hay mas animales que liebres, zorras, osos blancos y rengíferos; y en el mar, focas, elefantes marinos, ballenas y narvales. Los habitantes se parecen á los Groenlandeses, solamente se diferencian en tener la cara mas larga. Van tambien vestidos de pieles de focas. Sus usos y costumbres se parecen mucho á las de estos pueblos, y hablan un dialecto parecido al de los mismos. Tienen perros que uncen á sus carretones y los comen en invierno mientras el hielo les impide el poder matar animales marinos, que como las aguas acuáticas, son muy numerosos en estas comarcas y con los cuales se alimentan principalmente en verano. Estos Eskimales, cuando su país fue descubierto por el navegante ingles Ross, no creian que existiesen otros hombres en el mundo. Se creen procedentes de una nacion del Norte, y presumen que mas allá de su país no hay mas que hielo. No tienen canoas, se construyen carretones para transitar por el hielo, y fabrican para su propio uso armas y cuchillos de pedazos de roca de hierro. Parecen de un caracter dulce y pacífico, y viven con mucha union.

ARCUDI, isla de la república Jónica, dependiente de la isla de San Mauro al S. de esta última, sit. á 1 1/2 leg. S. E. del cabo Lizopigo.

ARCUEIL, lug. de Fr., dep. del Sena. (Isla de Francia) distr. de Sceaux, territ. de Villejuif., cerca del Bievre, sit. á 1 leg. S. de Paris. Tiene una iglesia gótica y los restos de un antiguo acueducto romano. El que actualmente esciste, conduce las aguas del lugar de Rungis á Paris. Fue construido en 1624 por Maria de Médicis. Tiene canteras de piedra sillar. Pobl. 1.450 hab.

ARCULGODE, peq. C. del Indostan, estado del Rudjah de Malsur., sit. á 13 1/4 leg. N. O. de Seringapatam.

ARCUSA, lug. R. de Esp., prov. de Aragon, part. y á 4 leg. de Barbastro, obisp. de Huesca. A. O. Pobl. 198 hab.

ARCY, lug. de Fr. dep. del Yonne, (Borgoña) distr. y á 1 1/4 leg. S. E. de Auxerre, territ. y á 1 leg. de Vermanton, en una colina cerca del Cure. Tiene grutas muy curiosas por las bellas estalácticas que contienen. Pobl. 1.500 habitantes.

ARDA, r. de la Turq. eur. en Romelia. Nace en el monte Balkan en el sandjacato de Gelipoli, pasa por Arda y desagua en el Maritza cerca de Andrinópolis, despues de un curso de unas 28 leg. del E. al O. Tiene una corriente tan rápida que arruina en muy poco tiempo los mismos molinos que hace rodar.

ARDACHOSA, desp. S. de Esp., prov. de Soria, part. de Berlanga. A. P.

ARDAKER ó ARDAGGER, V. del Archiducado de Austria, circ. superior del Wienerwald en el Danubio, sit. á 3 1/4 leg. O. de Ips, y 1 S. S. O. de Grein. Pobl. 585 habitantes.

ARDAGH, C. de Irlanda, prov. de Leins-

Digitized by Google

ter, cond. y á 2 leg. S. E. de Longford, cab. de baronía y silla de un obisp. reunido al arzob. de Tuam en 1741.

ARDAIZ, lug. R. de Esp. en Navarra, valle de Erro, 2.ª part. de la merind. de Sangüesa, obisp. de Pamplona. A. O. Pobl. 90 hab. Sit. en un llano á la derecha del rio Erro. Prod.: granos.

ARDALES, V. S. de Esp., prov., arzob. y á 19 leg. de Sevilla, part. y á 4 de Antequera. Tiene A. M. de 1.ª clase con otros dos ord. Pobl. 4 619 hab. Sit á la falda de un cerro al abrigo de una fortaleza muy antigua, que sirvió de asilo á los árabes, y fue tomada el año de 1330 por los reyes de Castilla. Prod.: trigo, ceb., maiz, garb., aceite, vino y buena fruta. En el año 1822 se descubrió en las inmediaciones de esta villa una cueva ó mina de mucha estension llena de hermosísimas estalácticas.

ARDALES, desp. S. de Esp., prov. de Córdoba. Tiene un A. O.

ARDALIZ, caser. de Esp., prov. de Asturias, conc. y arcipr. de Cangas de Tinéo, part. de Naviego; de la parr. de Santa María de Limes.

ARDAN (SANTA MARIA DE), felig. ab. de Esp. en Galicia, prov. y arzb. de Santiago, jurisd. de Cangas. J. O. Pobl. 890 hab. Sit. en el camino que conduce desde Pontevedra á Cangas.

ARDANABIA, peq. rio de Fr., dep. de los Bajos Pirineos. Nace á 1 leg. O. de Hasparren, y desagua en el Adour, á 2 1/4 leg. mas arriba de Bayona, despues de un curso de unas 4 leg. del S. al N. Su navegacion con la marea es de 2 leg. hasta Portaberi, en el territorio de Briscous.

ARDANAZ, lug. R. de Esp. en Navarra, valle de Egüés, tercer part. de la merind. de Sangüesa, obisp. de Pamplona. Tiene A. O. por el pueblo y 2 diputados bienales por eleccion de todos los del valle. Sit. al pie de un monte. Prod.: trigo, ceb., algun vino y otros frutos.

ARDANAZ, lug. de Esp. en Navarra, 4.º part. de la merind. de Sangüesa, obisp. de Pamplona, valle de Izagondoa. Tiene A. O. Pobl. 153 hab. Sit. en una llanura á la falda del monte Izaga. Prod.: trigo, ceb., otros frutos y pastos. Dista 4 leg. S. E. de Sangüesa.

ARDANE, desp. de Esp., prov. de Aragon, part. de las Cinco-Villas; sit. al N. de Embun. Hace mencion de este despoblado el privilegio *ad honorem* de D. Ramiro I.

ARDANUDJI, peq. C. de la Turq. asiática, bajalato, y á 18 1/2 leg. S. S. O. de Akhalzikh, y á 20 N. O. de Kars, á orde un peq. rio que desagua en el Tchorok. Sobre la montaña que la domina tiene un fuerte, en donde reside un gobernador.

ARDANUÉ, ald. R. de Esp., prov. de Aragon, part. y á 8 leg. de Benavarre, obisp. de Lérida.

ARDANUI, ald. de Esp., prov. de Aragon, part. y á 9 leg. de Benavarre, obisp. de Lérida.

ARDAÑA, ald. S. de Esp. en Galicia, prov. de la Coruña, jurisd. ó merind. de Silban, arzob. de Santiago, arcipr. de Bergantiños, de la parr. de Santa María de Ardaña.

ARDAÑA (SANTA MARIA DE), felig. de Esp. en Galicia, prov. de la Coruña, arzob. de Santiago, jurisd. ó merind. de Silban. A. O. Pobl. 410 hab. Está situada cerca del rio Allones en clima templado y sano. Su figura es circular y su diámetro es de 1/2 leg. Por uno de sus estremos, y con direccion de S. E. á N. O. pasa el camino que sale de la capital para el puerto de Muros. También corre por ella de S. S. E. á N. N. O. un pequeño rio, que uniéndose á otro que baja de la feligresía de Artes, se incorporan ambos al que corre por la de Carballo, y forman el rio Allones, el cual pasa por Cornuesto y desagua en el Océano entre los puertos de Laxe y Corme. El territorio de esta feligresía produce maiz, trigo, avichuelas y lino. Su parroquia se compone de las aldeas de Ardaña, Carracedo, Castro, Couto, Esteves, Goutade, Pena, Quintans, Resta, San Mamed, Vista Alegre, Vivente y Nobi.

ARDAS, puella india de la América merid. que vive en Nueva Granada, prov. de Mainas, entre el rio de las Amazonas, el rio Napo y el Tigre, hasta los manantiales de Colca.

ARDATOF, peq. C. de la Rus. eur., gob. y á 29 1/2 leg. O. de Simbirsk, cab. de distr.; sit. en la or. derecha del Alatyr. Lat. N. 54° 51'. Tiene dos iglesias y 1.400 hab.

El distrito tiene 68.000 hab., una ciudad y 155 lugares. El suelo es medianamente fértil, cortado por colinas y bañado por el Alatyr, y otros pequeños rios. Abunda en leña.

ARDATOF, C. de la Rus. eur., gob. y á 26 1/2 leg. S. S. O. de Nijnei-Novgorod; cabeza de distr.; sit. á or. del Lemet. Tiene una iglesia y 150 casas.

El distrito tiene 95.000 hab. Lo bañan el Techa, el Lemela y otros pequeños rios. Es país montañoso. Las colinas son por lo general muy arboladas. Se cria en él ganado, y produce lino. Industria: fabricas de potasa y lienzos. Tiene hermosas fraguas alimentadas por los minerales del gobierno de Vladimir.

ARDBRACCAN, lug. y parr. de Irlanda, prov. de Leinster, cond. de Meath, baronía de Navan, sit. á 2 leg. N. N. E. de Trim. Pobl. 126 hab. Era en otro tiempo sede de un obispado. Pococke que habia sido su obispo, está allí enterrado. Tiene una antigua torre cuadrada y una escuela.

ARDCHATTAN, parr. de Escocia, cond. de Argyle, presbiterato de Lorn, á or. del lago Etive, sit. á 5 leg. N. O. de Inverary. Pobl. 1.663 hab. Tiene antigüedades.

ARDEA, V. de los Est. Pontif., com. y á 4 2/3 leg. S. de Roma y á 1 del mar. Lat. N. 41° 37' 40"; long. E. 16° 12' 36'.

ARDEBOL, lug. S. de Esp., prov. de Cataluña corregim. de Cervera, subdelegacion

Digitized by Google

de Berga obisp. de Solsona. A. O. Pobl. 253 hab. Está sit. en terreno áspero y montañoso con algunos bosques. La poblacion se compone de unas cuantas casas situadas al O. de una torre muy antigua. Hácia el E. está la iglesia con su casa rectoral, y las demas casas están esparcidas en el radio de 1 1/2 hora. Prod.: trigo, cebada, legum. y bellota. Dista 8 leg. de Cervera, y 15 de Barcelona.

ARDEBYL, C. de Persia, prov. de Aderbaidjan, sit. en la or. derecha del Baluc-Tchai, á 29 1/2 leg. E. de Tauris. Lat. N. 38° 15′; long. E. 50° 5′. Las montañas de Talidj la resguardan de los vientos pestilentes que reinan en los confines del mar Caspio. La fertilidad del suelo, la salubridad del aire y la abundancia de las aguas hacen llamar á esta ciudad *Abadani-Feyruz* (morada de la felicidad). Está circuida de murallas flanqueadas por 31 torres redondas; y la domina y defiende una ciudadela cuadrada, con 4 baluartes, construida de ladrillo por oficiales franceses, adictos á la embajada del general Gardanne. Encierra pocos edificios dignos de atencion, á escepcion del mausoleo del jeque Sefy, fundador de la dinastía de los Sefys, que ha dado muchos príncipes á la Persia. Tiene un colegio muy bien dotado, una biblioteca, una gran hospedería y un bazar bien provisto. Se fabrican en ella tejidos de seda. Ardebyl sirve de depósito á las mercaderías que se trasportan desde Tiflis y Derbens á Teheran y á Ispahan. Pobl. 4.000 hab.

El territorio produce escelentes frutas. Muchos canales proporcionan el riego á las tierras y hacen prosperar la agricultura. Cerca de esta ciudad, en las llanuras del Moghan, habiendo juntado Nadir-Chah á los grandes del imperio en 1736, fue proclamado emperador de Persia, y apellidado Thahmas Culuy-Kham, y coronado en Ardebyl el 20 de junio de 1737.

ARDÈCHE, r. de Fr. que da su nombre á un dep. Nace en las Cevenas, en la cima de Banzon, cerca de la aldea de Gringuet, á 2 1/2 leg. S. E. de Langogne, y desagua en el Ródano. á 1/2 leg. mas arriba del puente del Espíritu Santo, y en esta última parte de su curso, forma el límite del departamento del Ardèche y del del Gard. Su curso es de unas 19 1/2 leg., de las cuales 6 1/2 son del O. al E. hasta Aubenas, 10 1/2 de corriente propia para el trasporte de balsas ó almadías, son del N. O. al S. E. desde el puente de Aubenas hasta San Martin, y 2 1/2 de navegacion desde San Martin hasta el Ródano. En la parte superior de su curso forma muchas y muy bellas cascadas. A 1 leg. mas abajo de Vallon se encuentra el puente de Arc, admirable por el modo con que la naturaleza parece haberlo formado. Se presume con bastante fundamento que las aguas del Ardèche han agugereado con el tiempo una montaña de mármol, para formar su arco, que es de 64 metros (a) de elevacion, desde la bóveda hasta el fondo del rio. Por el Ardèche se trasporta leña, maderage, y otras producciones del terreno que baña. La corriente de este rio trae pepitas de oro. Sus principales afluentes son, por su derecha, el Baume y el Chassezac.

ARDÈCHE, dep. de Fr. que toma su nombre de un rio que lo baña. Está formado del Vivarés y linda al E. con los departamentos del Isère, del Dròme y de Vaucluse, que están separados de él por el Ródano; al S. con el departamento del Gard; al O. con el del Lozére; y al N. O. con los del Alto Loire y del Loire, con los que linda una parte de la cordillera de los montes Cevenas. Está situado entre los 44° 16′ y los 45° 21′ lat. N., y entre los 7° 32′ y los 8° 32′ long. E. Tiene 21 3/4 leg. de largo, y 13 de ancho; su superficie es de unas 153 leg. cuadradas, y su poblacion de 304.330 hab. A escepcion del corto trecho de su territorio bañado por el Ródano que tiene su situacion en una llanura, la superficie de este departamento está llena de montes. La cordillera de las Cevenas que lo cubre de numerosas ramificaciones prolongadas hasta el Ródano, sigue el límite N. O. hasta Mezin, situado por los 44° 55′ lat. N., cuya altura valuada, por Adanson, es de 2000 metros (b) (cerca de 7.200 pies) sobre el nivel del mar, y es el punto mas elevado de todo este departamento. Desde Mezin, esta cordillera pasa atravesando la parte occidental del departamento, en donde presenta altas cimas cónicas. Los diversos grupos de las Cevenas tienen cada uno su nombre. Con el de Boutières se entiende la parte septentrional. Con el de Coyron se denomina el estribo que arranca del Mezin y se dirige al S. E. formando la llanura del Coyron, y viene por último á terminar en la orilla del Ródano, en frente de Montelimart. La parte de la cordillera al S. del Mezin, toma el nombre de Tanargne, de uno de sus estribos que da nacimiento á todos los afluentes de la derecha del Ardèche. El Loire, que nace en el Mezin y el Allier, son los dos únicos rios que provienen del vertiente occidental de la mas notable cordillera: los del vertiente oriental se encaminan todos á aumentar el Ródano. Despues del Ardèche, que forma el límite meridional, los rios mas considerables son: el Erieux que divide el dep. en dos partes casi iguales, una septentrional y otra meridional, y el Doux y el Cance, que se encuentran subiendo hácia el N. El mas grande de los lagos es el Issarles, sit. en la parte occidental cerca de la or. derecha del Loire. Mas arriba del pico de Cherchemus, se encuentra tambien el lago de Oerand, que da su nacimiento al arroyo de Pourseille, afluente del Ardèche por su izquierda.

El clima ofrece algunas variedades: al O. en

(a) *V. Nota de la pág.* 187.
(b) *V. Nota de la pág.* 187.

Digitized by Google

las montañas es muy riguroso; el centeno y la cebada apenas llegan á sazon. La nieve cubre la tierra á mucha altura, el invierno dura en el cerca de 8 meses, y las colinas estan desnudas de árboles. El clima de los valles al N. es muy benigno, y la llanura del Ródano, que es la parte baja, tiene un clima muy caluroso.

La cordillera que linda con el dep. al N. O., es de granito, de gneiss y otras rocas primitivas. Paralelo á esta cordillera se encuentra un sitio compuesto en gran parte de bancos de asperon micáceo y de esquisto, que encierran minas de ulla. En direccion tambien paralela, se encuentran montañas calizas. Tal parecia haber sido la disposicion de las montañas antes de los incendios subterráneos, de los cuales este dep. ofrece todavía vestigios. Debe despues añadirse á estas tres partes otra cuarta que se estiende del N. O. al S. E., y las corta en ángulos rectos. la cual tiene comunicacion con los antiguos volcanes del Alto Loire, del Cantal y del Puy-de-Dôme, y puede considerarse como su prolongacion y estremo oriental. Se encuentra allí el Mezin, de origen volcánico y la montaña del Coyron. Yendo hácia el S. E., la parte volcanica se confunde con el terr. calizo, y viene á terminar en el Ródano en los cerros basálticos de Rochemaure.

Este dep. encierra minas de plomo, cobre, antimonio, hierro, manganesa; algunas de las cuales se benefician. Tambien tiene trechos cubiertos de piritas y tierras aluminosas. El Ródano y el Ardeche arrastran pepitas de oro. Tambien se encuentra oro en pequeña cantidad en las escorias del antimonio de Malbose; pero ninguna de todas estas riquezas se aprovecha debidamente. Las minas de ulla son considerables en la parte S. E. y aunque su esplotacion está generalmente mal dirigida, ofrecen algun recurso, tanto para el trabajo de las demas minas, como para suplir la leña, cuyo consumo habria aniquilado los bosques. Ecsisten en él, mármoles de diferentes colores y una piedra caliza blanca, que se corta con mucha facilidad, y piedras silíceas cerca de Rochemaure, de las cuales se hacen piedras de chispa. Se encuentra tambien arcilla propia para hacer loza y crisoles, esmeril y ulla. Se cortan y aprovechan las rocas calizas, y el asperon. Se emplea el basalto para edificar. Porciones grandes de terr. estan cubiertas de piedra pomez semejante á la puculana. Tiene muchos manantiales de agua mineral; los mas conocidos son los de Vals, cerca de Aubenas, y los de Saint-Laurent-les-Bains, cerca del límite occidental del dep., que son muy frecuentados. Se nota asi mismo la fuente intermitente de Boulegne ó Boulaigne, cuyos efectos son admirables. pues esta sin manar 10, 15, 20 y hasta 25 años, despues de los cuales mana otra vez 1, 3 ó 6 meses, pero jamas de continuo. Este dep. ofrece muchas curiosidades naturales. Se encuentra en la parte caliza el puente natural de Ardeche, las gru-

tas de Vallon, las piedras prismáticas de las dunas de Baoms, y el sumidero de la concha del Goule. En la parte volcánica se ven los 4 cráteres nombrados la copa del Cuello de Aysa, la copa de Jaujac, los Balmes de Montbrul, y la Gravenne de Theuyts, así como los basaltos prismáticos de Rochemaure, Chenavari, Maillias, y la montaña San Leger que en sus inmensas bocas encierra aguas minerales. Tambien se encuentran las de Chenavari, de Coupe y el Coyron, cuyas bases presentan masas de basalto que forman columnatas de mas de 2.100 pies de estension.

El suelo generalmente arenisco ofrece en un espacio bastante cerrado una grande variedad de producciones á proporcion de la mayor ó menor elevacion del pais. El abrigo que las montañas proporcionan, permite criar olivos, hasta en las orillas del Erieux, por los 44° 56′ lat. N. En el puerto mas septentrional de la Francia se encuentra esta produccion, y crece tambien en el mismo la higuera. A unas 6 leg. poco mas ó menos del Ródano, el suelo se eleva, y ya no es proporcionada la temperatura á la produccion del olivo. Las viñas se estienden mas lejos y se encuentran por una línea tirada desde Joyeuse hasta Antraigues. Los vinos blancos de San Peray los vinos tintos de Cornas son estimados. Los morales se encuentran en los parages en que hay viñedos. Mas arriba, en suelo arenisco é inclinado se encuentran todavía árboles frutales, hayas y robles; pero principalmente el castaño cuyo fruto es el alimento ordinario de los habitantes de este pais, y se esporta bajo el nombre de castañas de Leon. Llegando el viagero á cimas mas elevadas, no encuentra mas que árboles resinosos, abetos, alerces, y en fin mesetas desarboladas, cubiertas de plantas *sub-alpinas*, y de nieve durante 6 ú 8 meses del año. En compensacion, la naturaleza ha concedido principalmente á los habitantes de estas tristes comarcas superabundantes pastos, adonde envian sus ganados los departamentos inmediatos. La manteca y el queso son producciones de una grande utilidad para los habitantes de este dep. No engordan los bueyes que se alimentan en el pesebre, pero prestan un gran servicio á la agricultura; los carneros son muy numerosos. los de la parte inferior del departamento van á pacer en verano en las montañas, y hasta en el Mezin. Se crian tambien mulos, caballos y cabras. No falta tampoco el producto de la cera. La agricultura está bastante estendida, las tierras gozan del beneficio de un buen sistema de riego; los bosques están en mal estado; se cuentan mas de 33.000 hectareas (*a*) (mas de 80 mil fanegas) de bosque.

Los habitantes de este dep. son pacíficos y laboriosos: los que viven en los alrededores de Argentiere han llegado á ablandar la dureza del ingrato suelo, cultivando sus montañas y formando terrajenes en los cuales, siembran granos y plantan viñas. La indus-

(*a*) *V. nota de la pág.* 187.

Digitized by Google

tria fabril ha llegado al mas alto grado de esplendor. La preparacion de las pieles es otro de los artículos mas importantes. Tiene fábricas de curtidos que trabajan cueros y otras en donde se preparan las pieles de cabritos y corderos para las fábricas de guantes de Grenoble. El arte de fabricar papel está tambien en su mayor grado de perfeccion; numerosas son las fábricas de tejidos de algodon, de paños y de pañuelos, y sobresalen muy notablemente en el tinte colorado al estilo de Andrinópolis Tiene asimismo algunas fraguas. Uno de los mayores productos es la seda, cuya venta se calcula anualmente á 2 millones de francos. Las hilanderías de seda son en gran número y trabajan con mucha actividad. Sus sedas torcidas son casi tan estimadas como las del Piamonte. Todos estos artefactos juntos con las producciones del suelo, forman la base de un comercio provechoso, favorecido por buenos caminos, y por la navegacion del Ródano. El Ardeche saca de los departamentos vecinos una parte de los granos que le faltan para su consumo.

Este dep., del que es cab. Privas, se divide en tres distr.: Privas, Argentiere y Tournon, que contienen 31 territ. y 335 lug.: está comprendido en la nona division militar y en la dióc. de Viviers, y depende del tribunal real de Nimes. Elige tres miembros para la cámara de los diputados, y tiene 5 iglesias de culto reformado, en Mastre, en San Pierreville, en Privas, en Voulte y en Vernoux.

ARDEE, C. de Irlanda, prov. de Leinster, cond. de Louth, baronía de Ardee, sit. á 10 1/2 leg. N. O. de Dublin. Estaba en otro tiempo rodeada de murallas y tenia el privilegio de enviar representantes al parlamento, en el dia está en bastante decadencia.

ARDEHAN, C. de Persia, prov. de Irac Adjemir, territ de Rey., sit. á 12 leg. S. S. O. de Gnerden, y á 42 E. de Ispahan.

ARDEKAN, C. de Persia en el Farsistan, distr. de Ardechir, al pie del monte Chechper. Tiene 300 casas.

ARDE-KHU, C. murada y con fosos de Persia en el Farsistan, sit. en una llanura y á 12 leguas N. O. de Yezd, y á 40 de Ispahan. Tiene una grande hospedería, una plaza de mercado cubierta, y fábricas de telas azules, amarillas y coloradas, para colchones ó para tiendas de los dependientes de Palacio. Pobl. 5.000 hab. Su territorio es fértil.

ARDELAN, prov. de Persia, (v. KURDISTAN).

ARDELLAYS, lug. de Fr., dep. de la Vandea, distr. y á 6 3/4 leg. N. O. de Borbon-Vandé, territ. y á 1/3 leg. S. de Herrbiers. Pobl. 1.052 hab.

ARDEMIL, (SAN PEDRO DE) felig. E. de Esp. en Galicia, prov., arzob. y á 5 1/4 leg. de Santiago, jurisd. de Mesia. J. O. Pobl. 677 hab. Sit. en el camino real que conduce desde la Coruña á Santiago.

ARDEN, r. de Siria (v. CHARIA).

ARDEN, punta de la costa N. O. de la isla del Almirantazgo, en la costa occidental de la América septentrional, en el paso Stephen. Lat. N. 58° 10'; long. O. 134° 9'.

ARDENA, *Ardenne*, region montuosa, y en gran parte cubierta de bosques, que se estiende en el ducado del Bajo Rin, en el reino de los Paises Bajos y la Francia. Esta comarca, que tiene de 12 á 15 leg. de ancho y de 36 á 40 de largo, está determinada por una línea que pasa en el ducado del Rin por Eupen, Duren, Gemund, Prum; en el reino de los Paises Bajos por Dieckirek y Florenville; en Francia por Sedan, Mézierés, Hirson Givet y otra vez en los Paises Bajos por Marche y Spa. En otro tiempo esta comarca se estendia mucho mas lejos, y solo ofrecia inmensos bosques. Poco á poco se han ido formando aldeas, villas y ciudades, que han reemplazado á los pueblos salvages que habitaban esta especie de desierto. El Ardena formaba en la division del reino de Austrasia, un territorio particular llamado *pagus ardennensis*, que estaba ceñido de límites muy reducidos: despues formó un condado que era mas estenso que el *pagus*, y en tiempos posteriores parece haberse pretendido que solo comprendia la parte montuosa y arbolada que se estiende unas 20 leg. del N. O. al S. E. por cada ribera del Mosa entre Givet y Rocroy, en la parte septentrional del departamento de las Ardenas en Francia, y en la parte meridional de la provincia de Namur y del ducado de Luxemburgo en el reino de los Paises Bajos; y la anchura de este territorio se consideraba de 5 á 7 leg.

La etimología del nombre de esta comarca no se conoce con precision. Unos pretenden que viene del de una diosa llamada *Ardoina*, muy venerada antiguamente en la Bélgia, por presidir en la caza, á cuyo egercicio eran muy aficionados los Bélgas; otros quieren que este nombre sea de origen galo, y que signifique montaña elevada. Sin embargo los Ardenas no tienen mucha elevacion; pero podian parecer tales á los Galos, comparados con los terrenos que rodean este pais, que son por un lado las tierras bajas y pantanosas de la Bélgia, y por otro las vastas llanuras de la Champaña: por otra parte sin ser muy altos presentan aquel aspecto duro y áspero que es propio de las comarcas montuosas. No se perciben mas que crestas peladas, ásperas rocas de un color obscuro, desnudas y cortadas, con declive en todos los ángulos, que unas veces dejan ver su contestura laminosa y otras presentan láminas anteriores de que se componen, inclinadas mas ó menos rápidamente. La cordillera á que pertenecen se desprende de los Vosgas al O. de Epinal, y formando la pendiente de las aguas del Mosa y del Mosela, va á perderse cerca del Rin con los nombres de Ardennes, Hattes-Fagnes y Byffel. Esta comarca tiene unos 2.275 pies de elevacion sobre el nivel del mar.

Los terrenos cultivados que se dividen en tierras labrantías y tierras de año y vez, son muy raros; inmensos bosques entrecortados de

Digitized by Google

dunas y maturrales ocupan la mayor parte del suelo, que es frio, flojo, árido y pedregoso. A escepcion de algunas partes bañadas por el Mosa, el Semoy, el Ourte, el Warge, y el Roer, etc., no se encuentran mas que unas estrechas gargantas en donde las aguas encajonadas entre rocas salen á borbotones, y como esforzandose para abrirse paso.

El clima es mas fijo y húmedo que en los paises inmediatos, y reinan ademas nieblas espesas, sobre todo en las noches del otoño. El aire es muy vivo y sano. El cultivo no se ha podido establecer mas que en algunos valles estrechos, en donde la descomposicion de las piedras de esquisto ha formado depósitos mezclados de arcilla y arena, por otra parte poco profundos.

No se coge mas que poca cebada, centeno, avena y maiz: las patatas que proporcionan un grande recurso, crecen en abundancia, pero se malogra su cosecha de resultas de los hielos frecuentes y tardios. Para cultivar las tierras fructiferas, es menester prepararlas por medio de mucho abono.

Las dunas y tierras de año y vez acsigen ser abonadas con las cenizas de los céspedes. Los bosques cuyos robles, hayas, cojaranzos, fresnos, álamos negros y abedules prosperan felizmente, sirven de pasto á los ciervos y jabalíes. Las yerbas aromáticas como el tomillo y el serpol, superabundan en los pastos, y alimentan numerosos carneros que tienen nombradia por su carne escelente y por la finura de su vellon. El ganado vacuno y de cerda abunda tambien, aunque escasea la leche en las vacas. Los animales de esta comarca son pequeños, pero muy vigorosos.

El Ardena tiene una veta de piedra esquistosa que se encuentra situada en medio de dos de piedra caliza menos elevadas, pero en la misma direccion. Las minas de hierro son generalmente ricas y abundantes, y se manifiestan ellas mismas en muchos lugares hasta la superficie del terreno; tambien se encuentra piedra de sentar filo á las navajas, cobre, mármol y cal. El asperon es muy raro, pero abunda la turba. Los habitantes que la benefician están persuadidos, que este combustible se reproduce despues de algun tiempo. Tiene tambien este pais aguas medicinales en Spa, en la parte N. E. de la comarca.

En el Ardena la pizarra cubre los techos de las casas de los ricos y las cabañas de los pobres; lo que le da un aspecto muy triste. Los habitantes que son sencillos, laboriosos é industriosos, se deciden con facilidad á ir á ejercitar su industria á climas estrangeros. Son generalmente inclinados al estudio. Sin ser aficionados al vino, beben mucho aguardiente de semillas, porque casi no tienen otra bebida. Los Ardaneses se ocupan principalmente en las fábricas de clavos, armas de fuego y demas trabajos comprendidos bajo el nombre de herreria.

Con este ramo de industria, con beneficiar los bosques, y trabajar la pizarra; como y tambien comerciando con ganado y lanas y fabricando algunos tejidos, encuentran recursos que les facilita el procurarse de los paises comarcanos la subsistencia que les niega su suelo poco fecundo.

ARDENAS (DEPARTAM. DE LAS) ARDENNES DÉPART. DES, depart. de Francia que toma el nombre de la comarca montuosa y arbolada que atraviesa su parte septentrional. Está formado del Rethelois, de la parte septentrional del Rhemois, del principado de Sedan y de una pequeña parte del Henao. Linda al N. con el reino de los Paises Bajos; al E. con el departamento del Mosa; al S. con el del Marne; y al O. con el del Aisne; y se estiende de entre los 49° 13′ y los 50° 10′ lat. N., y entre los 7° 47′ y los 9° 3′ long. E. Tiene 18 1/2 leg. de largo y 17 1/2 de ancho: su superficie es de cerca 154 leg. cuadradas y su poblacion de 266,935 habitantes. Una cordillera que viene de los Vosgas atraviesa este departamento del S. E. al N. O. y lo divide en dos partes. El Aisne, propio para el trasporte de balsas desde su entrada en este departamento, y navegable poco antes de salir de él, baña la parte S. O. Los principales rios que recibe son; por la derecha, el Aire y el Vaux, y por la izquierda el Retourne. La parte del N. E. pertenece á la concha del Mosa, que es navegable y recibe por su derecha, el Chiers y el Semoy, y por su izquierda el Bar, el Vence y el Sermonne. El Bar es navegable, y el Semoy, que es á propósito para la conduccion de balsas, es el único afluente, cuyo curso no se halla limitado por este departamento. El Ton y el Serre, afluentes de la izquierda del Osse, tienen sus manantiales en el limite N. O. El canal de Sedan facilita y abrevia la navegacion del Mosa.

El suelo de este departamento está dividido naturalmente en cuatro terrenos distintos, que se llaman, terreno calizo, de esquisto, terreno de las rocas que contienen petrificaciones testáceas, y terreno de creta.

El primero, al N. de Tumay, de mármol ó calcáreo compacto, muchas veces de un gris azulado salpicado de blanco, vetas de plomo y mineral de hierro en grano. El terreno de esquisto, que se estiende del O. al E. y comprende Rocroy, Revin y Tumay, presenta un esquisto comunmente arcilloso que contiene mas ó menos silice, pero por lo regular sin mezcla de cal. Se encuentran en él vetas de cuarzo, granito, depósitos calcáreos y guijarrosos. Los esquistos que aqui se encuentran, no tienen nada de mineral, y solo se han notado en ellos algunas vetas muy poco dignas de atencion. El terreno de las piedras en que se hallan los testáceos, ocupa el espacio comprendido entre el esquisto, y la creta, es decir, la parte oriental limitada al S. O. por el Aisne, y ademas en una faja que se dirige al N. O., pasando por las cimas de los valles de los afluentes de la derecha del Aisne. Este terreno se une con los de igual naturaleza del departa-

Digitized by Google

mento del Mosa. Las canteras ofrecen muy buena piedra sillar, alguna vez espejuelo, y depósito abundante de mineral de hierro. El último terreno de creta se halla situado al S. O. y se prolonga en los departamentos del Marne y del Aisne. La capa de la creta tiene ordinariamente mas de 105 pies de espesor. Las llanuras de esta region son por lo regular desnudas y áridas, y hasta los mismos árboles se resisten á crecer. No sucede así en toda la parte del N. que es muy cortada, montuosa y cubierta de bosques, en medio de los cuales se encuentran un sin número de matorrales incultos, en donde es menester quemar yervas para abonar estas tierras frias.

Las riquezas vegetales de este departamento se deben mas bien á los bosques y á los prados que á las tierras cultivadas. Se coge mucho grano en los valles de la parte central. Estos valles son anchos, fértiles y amenos; tal es el del Aisne, que es uno de los mas ricos paises de Francia en trigo. En su parte meridional se coge vino regular.

Los pastos en donde hay mucha yerba aromática, son por lo regular buenos; los bosques en donde se ven robles, hayas, ojaranzos, arces, fresnos, alamos y abedules, ocupan cerca de 200.000 fanegas de tierra. Se beneficia hierro, pizarra, mármol, arcilla para porcelana, arena para vidrio blanco y tierra para hornos. Se saca tambien hornaguera para las herrerias de las orillas del Sambre. Los caballos que se crian son buenos para la labranza y para todos los oficios de la guerra: los carneros tienen nombradia por su carne sustanciosa, su lana fina da pábulo á las fábricas, las que principalmente son de paños, casimires chales, y al modo de Cachimir, y diferentes otros tejidos de lana. Tiene fábricas de curtidos, de pieles de gamuza, lienzos de cáñamo, medias y gorros, hornos de vidrio, muchos altos hornos de fundicion, talleres de quincalla y ladrillales. La navegacion del Mosa fomenta particularmente el comercio.

Este departamento cuya capital es Mezieres, está dividido en cinco distritos, á saber: Mézierés, Rocroy, Rethel, Sedan y Vouziers, que forman 31 territorios y 538 lugares. Elige tres miembros para la cámara de los diputados. Está comprendido en la segunda division militar, en la diócesis de Reims y en la jurisdiccion del tribunal real de la misma ciudad. Tiene una iglesia calvinista en Sedan.

ARDENAS, (CANAL DE) ARDENES, canal de Francia que debe establecer la comunicacion entre el Aisne y el Mosa. La navegacion del Aisne subirá desde Chateau-Porcien hasta Semuy. Desde este punto se dirigirá al rio Bar, un poco mas arriba de Tunnay, pasando por Chêne-le-Populeux. En seguida se perfeccionará la navegacion del Bar hasta su embocadura en el Mosa. La longitud total de este canal desde Chateau-Porcien hasta el rio de Bar, será de unas 9 leg.

ARDENBURGO, peq. C. de los Paises Bajos, prov. de Zelandia, distr. y á 5 leg. S. O. de Middelburgo, territ. y á una legua S. E. de Esclusa. Lat. N. 51° 16′ 27″, long. E. 7° 8′ 52″. Pobl. 1.376 hab.

ARDENNE, (V. ARDENA).

ARDENNES, DEPART DES (V. ARDENAS DEPART. DE LAS).

ARDENNES CANAL D' (V. ARDENAS CANAL DE).

ARDEÑA, lug. S. de Esp., prov. de Cataluña, corregim. y á 7 1/4 leg. de Villafranca, arzob. y á 2 1/2 de Tarragona. A. O. Pobl. 104 hab. Sit. en un llano. Prod.: trigo, vino, aceite, cáñamo, legum. y algarrobas. Dista 1 3/4 leg. de Tarragona que es su puerto habilitado mas próximo.

ARDERSIER, parr. de Escocia, cond. de Inverness, presbiteriato y á 1 1/2 leg. O. de Nairn. Pobl. 1.387 hab.

ARDES, peq. C. de Fr., dep. del Puy-de-Dôme, distr. y á 3 1/4 leg. S. O. de Issoire, cab. de territorio y á 7 3/4 S. de Clermont, á or. del Couze, en un valle fértil. Es el depósito del comercio del departamento. Pobl. 1.803 hab. Sus alrededores contienen muchos productos volcánicos. En 1783 una masa de roca de granito de unos 500 pies de largo y de igual anchura se precipitó en el valle esparciendo la devastacion y el terror por todos los contornos: á su paso aplastó el molino situado á orillas del Couze con todos sus habitantes y obstruyó de tal modo la represa del molino que el alveo del rio quedó en seco por espacio de 24 horas. Las colinas de Mercoeur y Rantiers encierran un hermosísimo valle y en la última se encuentra un cerro de rocas de basalto de 1/4 leg. de largo y de 70 á 80 pies.

ARDESTAN ó ARDISTAN, C. de Persia, prov. del Irác-Pérsico, sit. á 24 leg. N. N. E. de Ispahan. Es patria del sabio Merlana Mehhammed, autor de un tratado de astronomía, de otro de geomancia y de otro de matemáticas.

ARDETZ, lug. de Suiza, territ. de los Grisones en la Baja Engadina, á or. del Inn, sit. á 4 1/2 leg. N. O. de Glurns, y á 9 3/4 E. de Coire. Se ven en él las ruinas del castillo de Steinberg. Pobl. 560 hab. Sus cercanías son muy fértiles, y se coge en ellas muy buena miel. Tiene aguas minerales.

ARDEU, (SANTA COLOMA DE) l. S. de España, prov. de Cataluña, corregim. y á 6 1/4 leg. de Talarn, obisp. de Seo de Urgel. A. O. 13 hab. Sit. en terr. mont. aunque de buena calidad. Prod.: trigo y pastos. Indust.: ganadería. Dista 37 1/2 leg. de Barcelona que es su puerto habilitado mas próximo.

ARDEVILA, ald. S. de Esp. en Galicia, prov. y obisp. de Lugo, jurisd. de Cervantes; de la parr. de Dorna.

ARDFERT, lug. arruinado de Irlanda, provincia de Munster, cond. de Kerry, baronía de Clanmaurice, sit. á 1 1/2 leg. N. O. de Tratee, y á 15 3/4 O. S. O. de Limerick. En otro tiempo fué capital del condado, y sede de un obisp. actualmente reunido al obispado de Limerick. Se dice que tam-

Digitized by Google

bien tenia una universidad. Se encuentran ruinas de edificios religiosos, y una coluna de 140 pies de altura que se desplomó en 1771.

ARDFINNAN, lug. y parroquia de Irlanda, prov. de Munster, cond. de Tipperary, baronia de Ilfa y Offa, á or. del Suir, y á 2 1/4 leg. S. O. de Clonmell. Tiene restos de un antiguo castillo.

ARDGLASS, C. y puerto de mar de Irlanda, prov. de Ulster, cond. de Down, baronia de Lecale, en otro tiempo plaza fuerte, situada á 1 1/4 leg. S. E. de Downpatrick. Lat. N. 54° 15'; long. E. 2° 48'.

ARDILA, r. de Esp. llamado muy comunmente Rivera, en la prov. de Estremadura. Nace en la sierra de Tentudia, que es una de las mas elevadas de Sierra Morena, entre Cabeza la Vaca y Calera; pasa por entre Valencia del Ventoso y Aguilarejo, bañando los términos de estos pueblos, y de Segura de Leon. Mas abajo de Aguilarejo recibe al rio Larja, y muda su direccion al O., corre por el campo de Burguillos, y toca en Jerez de los Caballeros, en donde se encuentran las líneas divisorias de Portugal, Estremadura y Sevilla. Desde aquel punto de reunion toma la direccion N. O. y sirve de límites entre España y Portugal, por espacio de 4 leg. lisándose sobre su derecha los términos de Oliva y Valencia de Monbuey; y sobre la izquierda los de Barrancos y Castillo de Nodar en Portugal, en cuya inmediacion verifica su confluencia con el Murtiga. Recibe despues por su izquierda al Montiño, y aumentado ultimamente con las aguas del San Pedro, desemboca en el Guadiana, á 1 leg. N. por bajo de la villa de Moura en la provincia de Alentejo.

ARDILLATS, (LES) lug. de Fr., dep. del Ródano, distr. y á 4 1/2 leg. N. N. O. de Villafranca, territ. de Beaujeu, sit. cerca del manantial del Ardière que desagua en la Saóna despues de un curso de 4 3/4 leg. del O. al E. Pobl. 4.000 hab.

ARDIMET-K'HAGHAK'H ó VAGH. (v. ERZERUM).

ARDIN, V. de Fr., dep. de los Dos-Sévres (Poitú), distr. y á 3 1/4 leg. N. N. O. de Niort, territ. de Coulonges-les-Royaux. Tiene canteras de mármol obscuro susceptible de buen pulimento.

ARDINES, lug. de Esp., prov. de Asturias, conc. de Rivadesella; de la parr. de Ucio.

ARDINGA, fortaleza del Indostan ingles, presidencia de Madras, antigua prov. de Karnatic, sit. á 8 1/2 leg. N. de Ongole. Lat. N. 10° 9'; long. E. 12° 45'.

ARDINGUY (ARDINGY), fortaleza del Indostan ingles, presidencia de Madras, ant. prov. de Karnatic, sit. á 16 1/3 leg. E. N. E. de Madurah.

ARDIS, *Artagi-Certa* ó *Artagera*, V. de la Turquía asiatica, bajalato y á 12 leg. N. O. de Diarbekir, sit. á or. de un brazo del rio Tigre.

ARDISA, ald. R. de Esp., prov. de Aragon, part. de Cinco-Villas, obisp. de Jaca. Reg. P. 251 hab. Sit. al O. del valle de Murillo de Gállego. Al O. de esta aldea á cosa de 1/2 legua hay un antiguo Santuario de la virgen de Miramonte que sirve de parroquia al barrio de Esper por no haberla en él. Dista 9 leg. de Sos.

ARDISALDO, parr. de Esp., prov. de Asturias, conc. de Salas, obisp. de Oviedo. Pobl. 328 hab.

ARDISANA, (SANTA EULALIA DE) parr. de Esp., prov. de Asturias, conc. y arcipr. de Llanes, arcedianato de Villaviciosa, obisp. de Oviedo. Pobl. 936 hab. inclusos los de los lugares de Villanueva, Ardisana, Caserio del Pandal, Palacio, Rio Caliente, Mestas, los Callejos, Predamo, Burbudin, Teyedo, el Toyo, Socueva, Llumedian, Venta Nueva, Meré, Torrevega, Ballines, Gomezan y Puente nueva. Tiene una iglesia matriz. Esta sit. en el valle de su nombre al S. O. y á 3 leg. de Llanes. El territorio de esta parroquia tiene en su mayor estension 1 1/2 leg. de largo. En él se coge maiz y trigo. Tiene una hermita, y junto á ella á 1/4 de leg. hacia el S. de la iglesia matriz, se celebra una feria anual muy concurrida el 29 de setiembre, en la que se trata principalmente en ganado.

ARDISTAN, C. de Persia (v. ARDESTAN).

ARDIVORAN HEAD, (Promontorio de Ardivoran) forma el estremo septentrional de Northwist. Lat. N. 57° 41'; long. E. 4° 39'.

ARDJA, V. de la Turquía asiática, bajalato y á 12 leg. N. O. de Basora, en la or. izq. del Eufrates. Su territorio es fertil. El Eufrates se divide en este punto en diferentes brazos y canales, y es tan bajo que hasta las embarcaciones con poco cargo tienen trabajo en bajarlo.

ARDJICH, r. de la Turquía europea, que nace en el Monte-Vistaman, en la Valaquia superior, que atraviesa del N. O. al S. E.: pasa por Ardjich, y desagua en el Danubio á 1/2 leg. mas abajo de Tutuikai, despues de unas 48 leg. del N. O. al S. S. E.

ARDJICH, V. de la Turquía europea en la Valaquia, cab. de distr. á or. del rio que lleva su mismo nombre, sit. á 16 2/3 leg. S. O. de Kronstadt, y á 24. N. O. de Bukarest. Tiene 6 iglesias y un convento. Esta villa protegida por un fuerte situado en una montaña, era en otro tiempo residencia de los principes del pais: está mal construida, y casi arruinada.

ARDJICH, lago de la Turquía asiática. (v. VAN).

ARDJICH ARZES ARSISSA, peq. C. de la Turquía asiática, bajalato de Van, en la or. septentrional del lago Van y á 16 1/2 leg. N. O. de la ciudad de este nombre, al pie del Ararat, á 12 leg. N. E. de Bidlis. Tiene un fuerte, y está rodeado de bellos jardines. Su territorio es fértil en trigo y en algodon.

ARDJICH-DAGH, *Argœus*, montaña de la Turquía asiática en la Caramania, sandjiacato y á 2 1/3 leg. S. de Caisarieh. Da

Digitized by Google

nacimiento á muchos rios, entre otros al Endjasu. Esta montaña parece ser una de las mas altas del Asia Menor: está constantemente cubierta de nieve, y tiene 11.200 pies de elevacion sobre el nivel del mar.

ARDJUNGOER ARDJONGUIR, pcq. C. del Indostan ingles, presidencia de Bombay, antigua prov. de Gudjérat, sit. á 1 3/4 leg. del mar y á 20 N. O. de Massuck.

ARDMORE, lug. de Irlanda, prov. de Munster, cond. de Waterford, baronia de Decies-Withindrum, sit. á 3 leg. S. O. de Dungarvon, en la bahía de Ardmore. Se dice que en otro tiempo fué sede de un obispado. Tiene todavia antigüedades eclesiasticas y una torre de mas de 116 pies de altura y 52 1/2 de circunferencia.

ARDMORE HEAD (promontorio de Ardmore), cabo de la costa meridional de Irlanda en el condado de Waterford. Lat. N. 51° 56'; long. O. 4° 0'.

ARDMORE HEAD (promont. de Ardmore) cabo de la costa occidental de la Skye. Lat. N. 51° 37'; long. O. 2° 57'.

ARDMOY, lug. de Irlanda en el cond. de Antrim, á or. del Busch: Tiene una torre muy antigua. Dista 1 leg. N. E. de Ballymoney.

ARDNAMURCHAN, parr. de Escocia, cond. de Inverness, presbiterato de Mull. Lat. N. 56° 43'; long. O. 2° 25' 4". Pobl. 2.324 habitantes.

ARDOCH, lug. de Escocia en el cond. de Perth. En sus inmediaciones se encuentran bellos restos de un campo romano, de figura rectangular, de 1000 pies de largo y 900 de ancho; y rodeado de fosos. Se presume que este campamento es del tiempo de Agrícola en el primer siglo de la era cristiana.

ARDON, lug. R. de Esp., prov., part. y á 3 leg. de Leon, herm. de Vega y Ardon. A. P. Pobl. 287 hab. Sit. en el camino de Leon á Villamañar, en la orilla occidental del Esla.

ARDON (S. CIPRIAN DE) L. S. de Esp., prov. y part. de Leon. Tiene Merino. Pobl. 82 hab. Sit. en terr. mont. Prod.: granos, legum. cañamo, pastos y ganado. Dista 3 1/2 leg. de la cap.

ARDON, ald. de Fr., dep. del Jura, (Franco-Condado) distr. y á 2 1/2 leg. E. S. E. de Poligny, territ. de Champagnole, á or. del Anguillon. Indust.: fábricas de papel. Pobl. 140 hab.

ARDON, lug. parr. de Suiza, territ. del Vales, sit. á 1/2 leg. de la or. derecha del Ródano, en el camino que va desde Sion á Martigny, y á 1 leg. O. de Sion al pie de una montaña. Es el granero del canton de Vales, y produce escelente vino, parecido al de Champaña. Tiene una fragua. Pobl. 519 hab.

ARDONCINO, lug. S. de Esp., prov. y á 3 leg. de Leon. Es cuento y tiene juez merino. Pobl. 142 hab. Prod.: gran., legum., pastos y ganados.

ARDON SILLERO, lug. S. de Esp., prov., obisp., part. y á 7 leg. de Salamanca, Roda de Garci-Rey. A. P. Pobl. 96 hab. Prod.: gran., bellota, y ganados.

ARDORE, V. del reino de Nápoles, prov. de la Calabria Ulterior, princip. distr. y á 2 leg. S. S. O. de Gerace, cabeza de territ., sit. en una colina. Sufrió mucho por el terremoto del año 1783. Fernando IV la hizo reparar. Pobl. 1.900 hab.

ARDOYE, V. de los Paises Bajos, prov. de la Flandes occidental, distr. y á 1/2 leg. S. S. O. de Bruges, cab. de territ., á or. del Dryback. Pobl. 5.900 hab.

ARDRA, *Azem*, prov. del reino de Dahomey en la Guinea superior, en la costa de oro, bañada al O. por el Lagos. Lat. N. 6° 6'; long. E. 6° 47'. El suelo es fértil y bien cultivado en comparacion de las demas partes de esta region. El mijo crece mucho en este pais. Tiene salinas considerables. Sus rios son navegables. Hasta 1723 esta provincia formó un reino bastante poderoso, pues podia poner 40.000 hombres en pie de guerra. En dicha época el rey de Dahomey invadió y sometió el pais. Esta provincia es muy mal sana para los Europeos, pero sus enfermedades provienen mas bien de sus escesos; pues los naturales llegan generalmente á una edad muy avanzada. Los caminos son cómodos y aunque los rios no son muy anchos, tienen profundidad suficiente para permitir la navegacion hasta el interior. El bárbaro gobierno á que está sujeta dicha provincia, ha destruido su antigua prosperidad.

ARDRA, C. de la Guinea superior en la Costa de Oro, reino de Dahomey, cab. de la prov. de su nombre, sit. á 12 leg. N. O. de la embocadura de Lagos. Se dice que las murallas de esta ciudad son construidas de tierra y tienen mas de 2 1/4 leg. de circunferencia. Tiene un palacio espacioso en donde reside muy pocas veces el rey de Dahomey. Los Ingleses tienen una factoria en Ardra. Aunque esta ciudad fué reducida á cenizas en 1723, era todavia considerable á fines del mismo siglo. Pobl. 4.000 hab. El territorio está poblado de palmeras, de las cuales se estrae aceite que forma un articulo de comercio que envia á Vidah. Lat. N. 6° 36'; long. E. 5° 31'.

ARDRES, canal de Fr. en el dep. del Paso de Calés. Deriva del canal de Calés cuyas aguas toma en el puente de Cuatro Brazos, y se termina en Ardres, despues de un curso de unos 3/4 de leg. Este canal que está cerca del mismo nivel del Aa, no tiene necesidad de esclusas. Sirve especialmente para trasportar turba, leña, piedras y estiercol para beneficiar las tierras.

ARDRES, C. de Fr. dep. del Paso de Calés (Picardía), distr. y á 4 leg. O. N. O. de San Omer, cab. de territ., sit. á 2 1/4 leg. S. E. de Calés, y en la estremidad del canal del mismo nombre. Es plaza de guerra de segundo órden, y residencia de un capitan de artillería de la direccion de San Omer.

Digitized by Google

Pobl. 1925 hab. El conde de Guines vendió esta ciudad á Felipe el Atrevido, pero luego la conquistaron los Ingleses, y la conservaron con el resto de la Picardía hasta 1463. Los Españoles la tomaron en 1596 y fué devuelta por la paz de Vervins en 1598. Su territorio produce turbo. En sus alrededores Francisco I tuvo una entrevista con Henrique VIII rey de Inglaterra. El lugar en donde se encontraron há conservado el nombre de campo del estandarte de Oro, *(Camp du drap d'or)* para aludir á la magnificencia y al lujo que se ostentó en esta ocasion.

ARDROSSAN, C. y puerto de mar de Escocia, cond. y á 4 leg. N. de Ayr, presbiteriato de Irvine. Su construccion es regular, y es muy frecuentada por los que van á tomar baños. El puerto es grande. Pobl. 3.105 hab. En sus cercanías se encuentra piedra cal y hornaguera.

ARDSTRAW, parr. de Irlanda, prov. de Ulster, cond. de Tirone, baronía, y á 2 1/4 leg. S. de Strabane. Esta parroquia que dicen haber sido residencia de un obispo, fué saqueada en 1198 por Courcy.

ARDUBAD ú ORDUVAR, gr. V. de Persia, prov. de Eryvan, al N. de Aras, y a or. de un riachuelo que desagua en este rio.

AREAL, ald. S. de Esp. en Galicia, prov. y obisp. de Lugo, jurisd. de Otero de Rey; de la parr. de don Albay.

AREAS (SANTA CRISTINA DE), felig. R. de Esp. en Galicia, prov. y obisp. de Lugo, jurisd. de Monterroso, sugeta al corregim. de la jurisd. Pobl. 134 hab. Tiene una parroquia compuesta de las aldeas de Castro y Somoza.

AREAS, ald. S. de Esp. en Galicia, prov. y obisp. de Lugo, jurisd. de Coto-Nuevo; de la parr. de San Miguel de Rozende.

AREAS (SANTA MARIA DE), felig. S. de Esp. en Galicia, prov. y obisp. de Tuy, jurisd. de Sobroso. J. O. Pobl. 1039 hab. Sit. en una llanura á orillas de un pequeño rio, llamado Thea. Prod.: maiz y vino.

AREAS (SANTA MARINA), felig. E. de Esp. en Galicia, prov., obisp. y jurisd. de Tuy. J. O. Pobl. 319 hab.

AREAS, ald. ab. y S. de Esp. en Galicia, prov. y obisp. de Lugo, jurisd. de Brollon; de la parr. de Cereija.

AREBICO, C. y puerto de las Antillas en la costa N. de Puerto Rico, sit. á 10 1/4 leg. O. de la ciudad de este nombre.

AREBO ó ARBON, C. de la Guinea superior en el reino de Benin, á la derecha del rio Formoso; sit. á unas 10 leg. de su embocadura y á 11 S. de Benin. Lat. N. 5° 58'; long. E. 8° 50'. Es grande y está muy poblada. Ha sido el centro del comercio de los esclavos del pais. Los Ingleses y los Holandeses tenian en ella factorias.

ARECES, lug. de Esp., prov. de Asturias, conc. de las Regueras, de la parr. de Balduno.

ARECH, lug. de la Rusia asiática, gob. de Georgia, distr. de Chekin, sit. á 16 leg. O. N. O. de Chamakhi, y á 40 S. E. de Tiflis.

ARECHAGA, lug. de Esp., prov. de Alava, obisp. de Calahorra. Pobl. 35 hab. Sit. en terreno quebrado y húmedo, á la derecha y á 1/2 cuarto de leg. del camino real que dirige desde Vitoria á Bilbao pasando por Murguia. Las casas se hallan separadas y sus vecinos se sirven de las aguas de varios arroyuelos que forman unas fuentes inmediatas. Antiguamente perteneció este lugar al valle de Zuya y hoy es un barrio de la villa de Murguía de la que dista 1/4 de leg. Prod.: (V. MURGUIA.)

ARECHAVALETA, part. de Esp. en Guipúzcoa, valle R. de Leniz, obisp. de Calahorra, vic. de Mondragon, arcipr. de Leniz. Comprende los pueblos de Arechavaleta, Aozaraza, Goronaeta, Larrino, Galarza, Bedoña, Arenaza, Arcaraso é Isurieta. (V. LENIZ.)

ARECHAVALETA, lug. de Esp., prov. de Alava, herm. de Vitoria, vic. y arcipr. de Armentia, obisp. de Calahorra. A. O. Pobl. 110 hab. Prod.: toda clase de granos. Es una de las que llaman aldeas viejas, por ser las primeras que adquirió Vitoria por donacion del rey D. Alonso X en el año 1258 en que se las habian cedido los caballeros de Alava.

ARECHAVALETA, lug. de Esp., prov. de Guipúzcoa en el valle real y arcipr. de Leniz, vic. de Mondragon, obisp. de Calahorra. Es cab. del part. de su nombre por real ejecutoria, y su A. O. ejerce jurisd. civil y criminal por privilegio del rey D. Felipe III del año 1619 sobre los 8 pueblos de que se compone el partido. Poblacion 730 habitantes Está sit. en parage llano al pie de un montecillo llamado Arizmendi, á la derecha del rio Deva. Pasa por medio del pueblo el camino real de postas á Francia. Se compone el lugar de una sola calle muy bien empedrada. Tiene varias fuentes de las cuales una está en medio de la mencionada calle, y otra á un tiro de fusil, en un paseo que cae á un lado del camino real de postas; las hay tambien minerales y sulfúreas. El rio Deva sobre el cual hay 3 puentes, y algunos otros riachuelos que se le unen, proporcionan á sus habitantes abundante pesca, particularmente de anguilas. Prod.: trigo, maiz y otros granos, algun legum. y varias especies de fruta. Sus montes, de los cuales los mas señalados son Muragain y Zaraya, están poblados de hayas, robles y castaños; críase en ellos mucha caza mayor y menor. Sus pastos mantienen mucho gan. vac., lan. y caballar. Hay canteras de jaspe y una mina de azogue. Industr.: cerragería y tegidos de lienzos y marmagas. Los 8 pueblos de que se compone el part. contienen 680 hab.

ARECIVO, V. en la costa septentrional de Puerto-Rico, en la embocadura del Arecivo. Es cab. de distrito.

ARECO, fuerte en el vireinato del Rio de la Plata, gob. y á 27 3/4 leg. N. O. de Buenos-Aires en una de las márgenes del rio del mismo nombre. Lat. S. 34° 20'; long. O. 56°

Digitized by Google

6′. A 4 leg. de este fuerte, se halla un peq. lug. del mismo nombre á or. del Areco.

ARECOTE, C. del Indostan ingles, presidencia de Madras, ant. prov. de Malavar, en la or. izq. del Carembay, sit. á 19 leg. S. S. E. de Cananor, y á 6 E. de Calicut.

ARECUSA, C. del Japon en la isla de Nifon, principado de Musan, y á 4 1/3 leg. N. O. de Iedo.

ARED (EL), ó EL-AARÉDH, cordill. de la Arabia. Empieza en el Hedjaz, al E. de la Meca; se dirige en seguida al Nedjed que corre 128 leg. del S. O. al N. E., 32 al N. y finalmente 24 al O. La ladera N. O. de estas montañas es escarpada, y la parte S. E. es arenosa, por lo demas su naturaleza es caliza.

El monte Ared, que da su nombre á la cordillera, está sit. en la costa oriental de la Arabia, en frente de las montañas de Adja, y de Salma, de las cuales está separado por una distancia de 20 jornadas de marcha de camello. Este intervalo impracticable para los viageros á causa de la falta de agua, se llama *espacio vacío*.

AREDUN, r. de la Rusia eur., que nace en el Cáucaso en las fronteras del Imeretia, corre del S. O. al N. E., y desagua en el Terek despues de un curso de 20 leg.

AREGA, V. S. de Portugal, prov. de Estremadura, com. de Thomar. Pobl. 1.251 hab. Sit. á 1 leg. N. de las villas de Vilanova de Puzoz y Mazaas do Camiño, y en las márgenes del rio Alja que es caudaloso y rápido. Su term. se divide en 15 lug. y 6 casales que contienen 277 fuegos con 1.0. Es tierra pobre que solo produce centeno y castañas.

AREGH ó ARRACK, C. del Indostan, en la prov. de Bejapoor ó Visiapur, á 1 leg. E. de Merritch. Lat. N. 16° 56′; long. E. 78° 52′.

AREGNO, lug. de Francia en la isla de Córcega, distr. y á 2 1/4 leg. E. de Calvi, cab. de territ.

AREHEIRA, ald. S. de Esp. en Galicia, prov. de la Coruña, jurisd. de Enerobas, arzob. de Santiago, de la parr. de Santa María de Queijas.

AREJE, ald. ab. de Esp. en Galicia, prov., jurisd. y obisp. de Lugo: hace parte de la felig. de San Lorenzo de Albeiros.

AREJO, ald. S. de Esp. en Galicia, prov. de Lugo, jurisd. de Buron, obisp. de Oviedo; de la parr. de San Agustin de Sena.

AREJOLA, lug. de señ. secul. de Esp., prov. de Alava, herm. de Aramayona, vic. de Mondragon, obisp. de Calahorra. A. O. Pobl. 115 hab. Sit. en la falda de la alta Peña de Aranguio. Prod.: granos, castañas y manzanas.

ARELLANO, V. de Esp. en Navarra, tercer part. de la merind. de Estella, valle de la Solana, obisp. de Pamplona. A. P. Pobl. 598 hab. Sit. a 1/2 leg. O. de Muniain.

ARELLANOS (LOS), ald. R. de Esp. en Sierra Morena, part. de la Carolina, obisp. de Jaen; en el dia se halla demolida. Es aneja de Guarromau.

AREMBERG, V. de los Est. Prus., prov. del Bajo Rin, regen. de Coblenza, circ. y á 1 1/3 leg. N. O. de Adenau. Tiene un castillo: los duques de Aremberg no residen ya en dicha villa. Pobl. 288 hab. Cultivanse viñas, y en sus cercanias se encuentran minas de hierro y plomo. Lat. N. 50° 32′; long. E. 10° 25′.

ARÉN, V. ecl. de Esp., prov. de Aragon, part. y á 5 leg. de Benavarre, obisp. de Urgel. A. O. Pobl. 1.234 hab. Tiene un conv. de fr. y un castillo. Sit. á la márgen derecha del rio Noguera Ribagorzana, á 3 leg. de Roda. Celebra feria el 8 de diciembre. Prod.: trigo, vino, alubias y frutas.

ARÉN, lug. de Francia, dep. de las Bocas del Ródano, sit. á 3/4 de leg. N. de Marsella. Tiene un establecimiento de productos químicos.

ARENA (LA), lug. de Esp., prov. de Asturias, conc. de Pravia, obisp. de Oviedo. Pobl. 141 hab. Tiene una iglesia hijuela de la parr. de Ranon.

ARENA, ald. de Esp., prov. de Asturias, conc. de Gozon. Tiene 32 hab.; pertenece á la parr. de Nembro.

ARENA, V. del rei. de Nápoles, prov. de la Calabria ulterior 2.ª distr. y á 2 1/2 leg. S. S. E. de Monteleone, cab. de territ., sit. sobre una colina. Muchos edificios destruidos por el terremoto del año 1783 se mandaron reedificar por Fernando IV. Tiene dos iglesias parroquiales. Celebra una feria anual el jueves antes del tercer domingo de agosto. Pobl. 1.611 hab.

ARENA, lug. de Abisinia, sit. en el fondo de la bahia de Howakil. En este lug. hay una factoria de mercaderes de Somauli, que hacen un comercio bastante considerable.

ARENAL, ald. R. de Esp. en Galicia, prov. de la Coruña, jurisd. de Bergantiños, arzob. de Santiago, de la parr. de Santiago de Vilaño.

ARENAL, V. S. de Esp., prov. de Toledo, obisp. de Avila, part. y á 7 leg. de Talavera. A. O. Pobl. 1.762 hab. Sit. en terr. escabroso y poblado de pinares, entre dos peq. rios que lo hacen muy frondoso. Prod.: algun trigo, vino y lino, garbanzos, judias y toda suerte de frutas de invierno: hay mucha caza mayor y menor, y se cria gan. vac., cabr., de cerda y lan. Indust.: fábr. de pez, trillos y palas; 5 molinos harineros y uno de aceite.

ARENAL, lug. R. de Esp. prov. y part. de Santander, valle de Penagos. Proc. P. Pobl. 293 hab. Sit. entre los pueblos de Penagos mayor, Lubadilla, Lloreda y Llanos. Prod. (V. PENAGOS VALLE.) Dista 26 leg. de Búrgos.

ARENAL (EL), barr. S. de Esp., prov. de Segovia, part. de Pedraza. (V. OREJANA.)

ARENAL, desp. ord. de Esp., prov. de Estremadura, part. de Alcántara. Sit. á or. de Rivera Tejada, al lado del camino que conduce desde Coria á Alcántara. Prod.: mucha caza, granos y pastos.

Digitized by Google

ARENAL, V. del vireinato del Rio de la Plata, prov. de Tucuman y á 22 leg. N. de San Miguel de Tucuman.

ARENAS, lug. de Esp., prov. de Asturias, conc. y arcipr. de Llanera, de la parr. de Terrones.

ARENAS, lug. de Esp., prov. de Asturias, conc. de Parres. Pobl. 327 hab., de la parr. de Babañio.

ARENAS, barr. de Esp., prov. de Asturias, conc. de Piloña. Pobl. 371 hab.; de la parr. de Beloncio.

ARENAS, lug. R. de Esp., prov., part., obisp. y á 8 leg. de Santander, valle de Iguña. Reg. P. Pobl. 785 hab. Tiene una parr. con una aneja. Sit. en el camino real que conduce desde Santander á Búrgos, por Torre la Vega Molledo y Reinosa. Prod.: trigo, maiz y castañas. Industr.: carreteria.

ARENAS, V. S. de Esp., prov. y á 17 leg. de Toledo, part. y á 6 de Talavera, obisp. de Avila. Pobl. 2.169 hab. Tiene un correg., dos conv. de fr., un hosp., y un palacio que mandó construir el serenísimo Sr. Infante D. Luis. Su situacion en una hondanada rodeada de altos cerros, es muy pintoresca por el continuo verdor de los árboles frutales y silvestres, y la abundancia de sus fuentes. Produce frutas de varias clases, algunos garbanzos, lino y mucho aceite. Tiene una gran fábrica de cobre con tres martinetes, tres lagares, un molino de aceite, cuatro harineros y una tahona.

El termino abunda en piedra caliza, con cinco hornos que trabajan continuamente este material. En sus montes se ven grandes escombros y escorias de unas antiguas minas de hierro, que al presente no se trabajan. Al pie de la serranía y cerca del pueblo está el convento de religiosos descalzos de San Francisco, el 2.º que de dicha órden fundó San Pedro de Alcántara, en cuyo honor se fabricó una suntuosa capilla. En el altar mayor está colocado el cuerpo del Santo en una urna de bellos mármoles y bronces.

ARENAS, lug. de Esp., prov. de Asturias, conc. y arcipr. de Cabrales, areed. de Villaviciosa, jurisd. y á 3/4 de leg. de Carreña. Pobl. 498 hab. Tiene una parroquia que es la matriz de Elas y de Arangas. Esta situada en la parte mas oriental del concejo en los confines del Baston de Laredo y valle de Peñamellera, en la margen izquierda del rio Cares; le atraviesa el pequeño rio Ribeles, el cual desagua inmediatamente en el de Casaño que dejando este lugar á la izquierda desemboca en el mencionado Cares. Pasa por este pueblo el camino que de Onis dirige á la prov. de Liébana y al valle de Peñamellera. Las casas, de las cuales algunas muestran grande antigüedad, estan reunidas lo suficiente para formar una poblacion á manera de las de Castilla. Sus vecinos casi todos son nobles enlazados con las familias mas distinguidas. A 1/4 de leg. hácia el S. O. de este lugar y á la izquierda del rio Cares, existia el de Munianma que se despobló hace mas de un siglo, trasladándose sus vecinos al de Arenas. Un poco apartado del sitio que ocupaba se ven aun los vestigios de la iglesia, hácia el lugar de Poo. Conserva Arenas el dominio temporal de aquel territorio. Es patria del misionero apostólico Pedro Suarez Guerra á quien mataron los Indios, y del V. Gomez de Mestas religioso francisco.

ARENAS, V. S. de España, prov. de la Mancha, part. y á 5 leg. de Alcazar de San Juan. A. O. Pobl. 821 hab. Sit. junto al rio Jiguela. Prod.: granos, vino, legum., pastos y ganados.

ARENAS, granja S. de España, prov. de la Mancha, part. de Alcaraz, término de la villa de Lezuza.

ARENAS (SANTIAGO DE), parr. de Esp., prov. de Asturias, conc. y arcipr. de Siero, decanato y obisp. de Oviedo. Pobl. 430 hab. Sit. con exposicion al N. en la falda de un cerro, á 1 leg. de la capital del concejo. Los vecinos se hallan repartidos en los siete lug. siguientes: Arenas, Cotayo, Pladano, la Comba, Cotayon, la Horria y Rosellon. Prod.: trigo, cent., maiz, habas y pastos. Tiene minas de carbon de piedra. Industr.: tres molinos harineros en las márgenes de un pequeño rio, que tiene su origen en el lug. de Comba, y vá á unirse con el de Valdesoto.

ARENAS ó ARENES (SAN JUAN DE), parr. y coto de Esp., prov. de Asturias, conc. y arcipr. de Siero, jurisd. de San Juan de Jerusalen, obisp. de Oviedo. Pobl. 176 hab. Se compone de las alcaldías de Arenas y Maltes. Prod.: escanda, trigo, maiz, castañas y habas. Su término forma un coto de señorío, cuya estension es de 1/4 de leg. de N. á S. y casi lo mismo de E. á O.

ARENAS, cabo de la América meridional en la costa de la Tierra de Fuego. Forma la entrada del canal de San Sebastian en el estrecho de Magallanes.

ARENAS, punto de la América meridional en la costa de Nueva Granada. Forma el estremo oriental del golfo de Darien, y está situado por los 8º 35'. lat. N. y por los 73º 17'. long. O.

ARENAS, isla del golfo de Méjico sit. al N. O. de Yucatan. Lat. N. 22º 7'; long. O. 87º 35'.

ARENAS, peq. isla de la América meridional, sit. en la embocadura del rio Orinoco; su suelo es arenoso, y se halla cubierto de 12 á 15 pies de agua en las altas mareas.

ARENAS DE ALHAMA, V. R. de Esp., prov., arzob. y á 6 leg. S. O. de Granada, part. y á 2 de Alhama. A. O. Pobl. 1.102 hab. Sit. al pie de la sierra donde nace el rio Jayena. Prod.: (v. ALHAMA.)

ARENAS DE FOIX (SAN LORENZO DE LAS), L. S. de Esp., prov. de Cataluña, correg. obisp. y á 2 1/2 leg. de Gerona. A. O. 52 hab. Sit. en terr. llano cerca del rio Ter. Prod.: trigo, legum., vino y aceite. Dista 17 leg. de Barcelona, y á 3/4 de Palamos que es su puerto habilitado mas próximo.

Digitized by Google

ARENAS DE VELEZ, V. R. de España, prov. y obisp. de Málaga, part. de Velez-Málaga, á 13 leg. de Nerja y Marro. A. O. Pobl. 1.455 hab. Sit. al N. E. de Málaga y de la cab. de part. Prod.: granos, frutas, vinos, pasas y gan. Industr.: fábricas de aguardiente de todas clases, y arrieria.

ARENAZA, lug. de Esp., prov. de Álava, del valle real de la Minoria, herm. de Arraya y la Minoria, obisp. de Calahorra. J. O. comun al valle. Tiene 30 hab. Sit. en una altura. Prod.: toda clase de granos; ganado lan. vac. y cabr.

ARENAZA, anteigl. de Esp., prov. de Guipúzcoa, jurisd. y part. de Arechavaleta, del valle real y arcipr. de Lenis, obisp. de Calahorra. Pobl. 75 hab. Sit. al S. E. y á 1/2 leg. de la cab. de su part. al pie del alto monte de Zaraya, en terreno medianamente llano. Prod.: trigo, maiz, algun cent., avena, alubias, lino y alguna fruta de invierno.

ARENDAL, C. y puerto de mar de Noruega, part. de Nedenaes, y á 10 1/2 leg. N. E. de Cristiansand, á or. del Arendal. Lat. N. 58° 27'; long. E. 12° 32' 21''. La mayor parte de las casas están construidas sobre estacas. Las embarcaciones menores penetran en toda la ciudad por los canales que la atraviesan. El puerto está protegido por la isla Tromoé. Hace comercio de consideracion en hierro y madera. En sus cercanías se encuentran minas de hierro y fraguas. Pobl. 1.700 hab.

ARENDONCK, lug. de los paises Bajos, prov. de Amberes, distr. y á 1 1/3 leg. E. de Turnhut, cab. de territ. á or. del Wympe. Tiene fábricas de medias, de lienzos y destilatorios de Ginebra. Pobl. 2.450 hab.

ARENDSEE, peq. C. de los Est. Prusianos, prov. de Sajonia, regen. de Magdeburgo, circ. y á 4 leg. N. O. de Osterburgo. Está dividida en antigua y nueva. Tiene un cabildo luterano con siete prebendados, un destilatorio de aguardientes y una cerveceria. Está sit. á or. de un lago que se hiela pocas veces, en donde se pescan muy gruesos sollos y muy buenas anguilas. Pobl. 1.342 hab.

ARENG-ABAD, peq. C. del Indostan inglés, presidencia de Bengala, antigua prov. de los Serkars septentrionales; sit. en la márgen derecha del Godavery á 11 1/3 leg. N. de la costa, y á 19 1/2 N. E. de Masulipatan.

ARENILLAS, lug. de Esp., prov. y á 10 leg. de Soria, obisp. de Sigüenza, part. y á 2 leg. de Berlanga. A. O. Pobl. 270 hab. Sit. en el camino que conduce desde Berlanga á Atienza. Prod.: gran., legum., pastos y ganados.

ARENILLAS, ald. R. de Esp., prov., obisp. y á 5 1/2 leg. de Valladolid, part. de Tordesillas. Reg. P. Pobl. 52 hab. Sit. en tierra llana. Prod.: de todos granos, vino, y zumaque. Esta aldea ha quedado muy despoblada de resultas de la última guerra con los Franceses.

ARENILLAS, lug. S. de España, prov., arzob. y á 3 1/2 leg. de Búrgos, part. de Candemuño, jurisd. de Quintanilla de Somuño. A. P. Pobl. 85 hab.

ARENILLAS DE EBRO, lug. R. de Esp., prov. de Palencia, part. y á 5 leg. de Reinosa, arzob. de Búrgos. Reg. P. Pobl. 85 hab. Sit. en la márgen izquierda del rio de su nombre, que corre de O. á E. Prod.: (V. ART. REINOSA Y POLIENTES.)

ARENILLAS DE NUÑO PEREZ, lug. R. de Esp., prov. de Palencia, part. y á 4 leg. de Carrion, obisp. de Leon. R. P. Pobl. 138 hab. Sit. en un valle á or. del rio Valdavia, y al abrigo de un cerro. Prod.: cent., lino, buenos frutos, pastos, gan. lan. y algo de vac. Industria: un batan y una fábrica de lienzos.

ARENILLAS DEL RIO PISUERGA, V. R. de España, prov., arzob. y á 8 leg. O. de Búrgos, part. de Castroxeriz. A. P. 851 hab. Prod.: trigo, cebada, vino y gan. lan.

ARENILLAS DE SAN PELAYO, lug. R. de Esp., prov. de Palencia, part. y á 4 leg. de Carrion, obisp. de Leon. Reg. P. Pobl. 196 hab. Sit. en un valle llano á or. del rio Valdavia. Es escaso de aguas. Prod.: trigo, ceb., cent., lino, pastos, gan. lan. y algo de vac. Industr.: fabr. de lienzos, y un molino harinero.

ARENILLAS DE VALDERADUEY, V. S. de Esp., prov. y á 10 1/2 leg. de Leon. Es esenta. A. P. Pobl. 258 hab. Sit. á or. del rio de su nombre. Prod.: granos, vino, lino, pastos y algun ganado.

ARENILLAS DE VILLADIEGO, lug. S. de Esp., prov., arzob. y á 6 leg. N. O. de Búrgos, part. de Villadiego, cuadr. de Olmos. A. P. Pobl. 164 hab. Sit. en una llanura espaciosa entre dos riachuelos. Prod.: granos, legum., vino, pastos y ganado.

ARENOE, isla de Noruega en la costa de Nordlandia; tiene un puerto y un lugar muy mercantil. Pobl. 300 hab. Lat. N. 70° 10'; long. E. 24° 32'.

ARENS, V. R. de Esp., prov. de Aragon, part. de Alcañiz. A. O. Pobl. 1.435 habitantes. Sit. en el camino real que conduce á Liébana y Poblaciones. Prod.: poco trigo, cent., legum., lino, y ganados. Industr.: carreteria. Este pueblo fue incendiado durante la última guerra con los Franceses.

ARENSBERG ó ARNSBERG, regen. de los Est. Prus., prov. de Wetsfalia: linda al S. E. con la prov. de Cleves Berg; al S. O. con los ducados de Nassau y de Hesse Darmstadt, Hesse-Electoral y el principado de Waldeck; y al N. con las regencias de Minden y de Munster. Se forma del duc. de Westfalia, del cond. del Mark con Dormund, de la ciudad de Lippstadt, del princ. de Siegen, y de las baronias de Wittgenstein y Hohenlimburgo. Su superficie es de 231 leg. cuadradas, es montañosa menos al N. Se nota en ella el Rotthaar, que cubre la parte S. E., y el Ebbe que se estiende en el S. O. Bañan este pais muchos rios que desaguan todos en

Digitized by Google

el Lippe y en el Rhur, que son los mas considerables y corren del E. al O.; está bien arbolado y tiene bellos prados para pasto del ganado que es corpulento y hermoso. Se cogen en él cereales, nabos y lino. Se encuentran tambien alli plata, cobre, plomo, piedra calamina, hierro, mármol, alabastro, bornaguera, pizarra, asperon, sal y jamones esquisitos. Tiene tambien molinos de pólvora y de papel, é hilados de lino y de algodon, fabricas de lienzos y de paños, y quincalleria. Pobl. 388.456 hab., comprendidos en 54 ciudades, 20 villas, 1.119 lug. y 2.307 granjas.

Esta regencia se divide en 14 circulos: Arensberg, Eslobe, Briton, Hamm, Soest, Dormund, Bochum, Hagen, Altena, Iserlohn, Lippstadt, Olpe, Wittgenstein y Siegen. Reside la administracion en Arensberg y el tribunal superior en Hamm.

ARENSBERG ó ARNSBERG, C. de los Est. Prus., prov. de Westfalia, cab. de la regen. y del circ. del mismo nombre, sit. á 12 1/3 leg. S. S. E. de Munster. Lat. N. 51° 23′; long. E. 11° 48′. Tiene una escuela de agricultura, un gimnasio, un castillo y una fabrica de lienzos. Pobl. 2.970 hab. Es residencia de un tribunal superior, y su jurisd. comprende siete circulos que forman la mitad de la regencia. El circulo de Arensberg encierra 20.314 hab.

ARENSBURGO, C. de la Rus. eur., gob. de Livonia, cab. de distr., en la isla de Oesel, cerca del Pedus. Sit. á 32 leg. N. N. O. de Riga. Lat. N. 58° 15′; long. E. 25° 59′ 41″. Tiene un puerto bastante cómodo, pero poco profundo, y las embarcaciones se ven obligadas á quedarse en la rada, á 1 1/3 leg. de distancia. Esta ciudad tiene un castillo bien construido de piedra sillar, una casa consistorial, una escuela pública, una iglesia rusa, otra luterana y un hospital. Celebra dos ferias cada año. Anualmente entran en su puerto unas cuarenta embarcaciones. El comercio consiste en granos, maderas, ganado, manteca, queso, sebo, pieles, y manteca de foca. Pobl. 1.400 hab. casi todos alemanes y rusos. Valdemaro II rey de Dinamarca hizo construir en esta ciudad un fuerte de madera. Herman de Osnabrugue, obispo de Riga, construyó en ella un castillo en 1334. Carlos XI, rey de Suecia estendió las fortificaciones. Los Rusos derribaron parte de ellas, y tomaron la ciudad en 13 de setiembre de 1710.

El distrito de Arensburgo se compone de las islas Oesel, Moon y Runoe, y comprende una ciudad, 12 parroquias, 161 granjas y 34.256 hab. rusos y estonios, que casi profesan todos la religion luterana.

ARENTES ó DE LAS ARCAS, peq. isla del archipiélago de la Sonda. Lat. S. 5° 14′. Long. E. 118° 52′.

ARENTEY (S. PEDRO DE), felig. S. de Esp. en Galicia, prov. y obisp. de Tuy, jurisd. de Salvatierra. J. O. Pobl. 242 hab. Prod.: maiz, cent. y vino.

ARENTGOERY o ARARAODGURRY, ARUNGURAR, fuerte del Indostan ingles, presidencia de Madras, ant. prov. de Karnatic, sit. á 8 leg. N. E. de Namkul, y á 10 N. de Tritchinapaly.

ARENYS DE AMPURDÁ lug. R. de Esp., prov. de Cataluña, corregim. y á 2 1/4 leg. de Figueras, y á 19 1/4 de Barcelona, obisp. de Gerona. A. O. Pobl. 160 hab. Sit. en terreno llano, cerca del rio Fluviá. Prod.: trigo, legum., vino y aceite. Dista 3 1/2 leg. de Rosas, su puerto habilitado mas prócsimo.

ARENYS DE MAR, V. R. de Esp., prov. de Cataluña, corregim., obisp. y á 10 leg. de Gerona. A. O. Pobl. 4.888 hab. Tiene una parada de diligencia y una escuela de pilotage. Su situacion es la misma que la de Canet de Mar con la diferencia de que atraviesa el pueblo una rambla por donde corren las aguas pluviales, cuyas avenidas suelen á veces causar estragos. Tiene un astillero para construccion de barcos de trasporte, y es puerto habilitado para la esportacion al estrangero. Prod. trigo, legum., aceite y vino. Indust.: marineria, fabr. de cristales y aguardiente, de jabon, medias y telas de algodon, de encages, de cardenillo y de tapones de corcho. Tiene un conv. de frailes. Dista 6 leg. de Barcelona. Las puertas de muchas de las casas de la poblacion y particularmente las de la ribera se abren hácia fuera para que cerradas en las avenidas, impidan que entre el agua en las habitaciones bajas y hasta el primer piso, como ha sucedido alguna vez.

ARENYS DE MUNT, V. S. de Esp., prov. de Cataluña, corregim., obisp. y á 10 leg. de Gerona. A. O. Pobl. 1.352 hab. Tiene una parr. que tiene por aneja la de Arenys de Mar. Sit. en una llanura arenosa á 1/2 leg. del mar, por donde pasa el rio de agua pluvial, de que se habla en el artículo de Arenys de Mar. Prod.: trigo, legum., vino y aceite. Indust.: encages y cuberia. Dista 8 1/4 leg de Barcelona y 1/3 de Arenys, su puerto habilitado mas prócsimo.

ARENZANA DE ABAJO, V. R. de Esp., prov. y á 16 leg. de Búrgos, part. de Santo Domingo. A. O. Pobl. 600 hab. Sit. á 1/2 leg. de Arenzana de arriba.

ARENZANA DE ARRIBA, V. R. de Esp., prov. y á 16 1/2 leg. de Búrgos, part. de Santo Domingo. A. O. Pobl. 280 hab. Sit. cerca del rio Najerilla que desemboca en el Ebro. Prod.: gran. y ganado.

AREÑAS, ald. de Esp., prov. de Asturias, conc. de Siero, de la parr. de Arenas ó Areñes.

AREÑAS, lug. de Esp., prov. de Asturias, conc. de Tineo. Pobl. 95 hab.: es de la parr. de Santianes.

AREÑO, L. R. y S. de Esp., prov. de Cataluña, corregim. y á 1 1/3 leg. de Cervera, obisp. de Urgel A. O. Tiene 18 hab. Está sit. en una cordillera que corre de E. á O., y á 3/4 de leg. S. de Ostafrancha de la cual depende. Prod.: vino y aceite. Dista

Digitized by Google

18 1/2 leg. de Barcelona, y 14 de Tarragona, su puerto habilitado mas prócsimo.

ARENOS, lug. R. de Esp., prov., obisp. y á 17 leg. de Palencia, part. de Carrion, jurisd. de San Salvador. A. P. sugeto al de la jurisd. Pobl. 98 hab. Sit. en el camino real que conduce á Liébana y Poblaciones. Prod.: poco trigo, cent., legum., lino, y ganados. Industria: carreteria. Este pueblo fue incendiado durante la última guerra con los Franceses.

AREOSA, ald. de Esp. en Galicia, prov. y obisp. de Lugo, jurisd. de Ulloa; de la parr. de San Vicente de Ambreyjo.

AREOSA, ald. S. de Esp. en Galicia, prov. de la Coruña, jurisd. de Erboedo, arzob. de Santiago; de la parr. de San Lorenzo de Verdillo.

AREOSA, ald. R. de Esp. en Galicia, prov. de la Coruña, jurisd. de Bergantiños, arzob. de Santiago, de la parr. de Santiago de Vilaño.

AREQUIPA, intendencia del Perú: linda al N. con las intendencias de Lima y Guamanga; al N. E. con la de Cuzco; al E. y al S. con el gobierno de Buenos Ayres; y al O. con el Grande Océano. Tiene 148 leg. de largo y 24 de ancho. La temperatura es muy benígna; el frio no es en ella escesivo, ni incomoda tampoco el calor: los campos se ven constantemente esmaltados de verdor y flores, y goza de una primavera perpetua: su territorio es fértil; lo bañan el Lona, el Arequipa, el Tambo y el Chile. Se hace en ella un gran comercio de vino con las provincias advacentes. Pobl. 136.800 hab. Su capital lleva el mismo nombre.

AREQUIPA, C. del Perú, cab. de la intendencia del mismo nombre, sit. en el valle de Quilca, al pie del monte Omate, á 9 leg. E. del grande Océano y á 56 S. S. O. de Cuzco. Lat. S. 16° 16'; long. O. 68° 17'. Es residencia de un obispo. El Chile sobre al cual hay un hermoso puente, limpia las calles por medio de canales subterráneos; y adorna la plaza mayor una fuente de bronce. Esta ciudad comprende tres parroquias, y muchos conventos, un colegio, un seminario y un hospicio. Las casas abovedadas y bien construidas son de piedra, y bajas por motivo de los frecuentes temblores de tierra que ya la han arruinado cuatro veces. Los habitantes recuerdan con horror los que hubo en 1582, 1600, 1604, 1687, 1725, 1732, y 1738. Esta ciudad tiene fábricas de tejidos de algodon y lana, y de oro y plata. Se trabajan en ella piedras preciosas. Arequipa, una de las ciudades mas considerables del Perú, es el depósito de las mercancías de América y de Europa. Su pobl., segun varias relaciones, sube de 24 á 50.000 hab. Fue fundada por Pizarro en 1536. Carlos v le concedió el título de ciudad en 1541.

ARERIA, una de las 4 alcaldías mayores, de la prov. de Guipuzcoa en Esp., que se compone de los 4 conc. de Lazcano, Ichaso Olaberria y Arriarán, y de las 3 villas de Artigarreta, Gudugarreta y Ormaiztegui. En otro tiempo esta alcaldía tuvo mas pueblos, y se llamó valle de Araria, como consta de la demarcacion del obispado de Pamplona, hecha por el rey de Navarra D. Sancho el mayor, en 1027. Los pueblos actuales envian un procurador á las juntas que celebra la prov., el cual vota con 59 fuegos, y ocupa el 15° asiento á la derecha del corregidor. Cada lugar tiene su alcalde ordinario, que egerce la jurisd., menos el concejo de Lazcano, que está sugeto á la de Olaberria.

ARÉS, jurisd. E. de Esp. en Galicia, prov. de Betanzos, arzob. de Santiago. Se compone de 3 felig., á saber: la villa de su nombre, San Vicente de Caamouco y San Pedro de Cerbas. Dista 4 leg. de la capital y 13 de Santiago.

ARÉS, V. ecl. de Esp. en Galicia, prov. de Betanzos, arzob. y á 13 leg. de Santiago, jurisd. de su nombre. A. O. Pobl. 3.168 hab. Tiene una parroquia compuesta de la aldea de Mechael. Sit. al S. del Ferrol, á 1/2 leg. de la ria llamada de Junquera, que forma una ensenada segura y abrigada de los vientos del O. y N. Es uno de los puntos de defensa del departamento de marina, con cuyo objeto se situaron las 3 baterías del arsenal y puerto de Redes. Se hace en ella una pesca considerable de sardina, de que hay grande estraccion para otras provincias é interior de Galicia. Igualmente se estraen grandes cantidades de vino para el puerto del Ferrol. Prod.: trigo, ceb., maiz, vino, habas, linos y frutos. Indust.: salazon de sardina.

ARÉS, V. de Portugal, prov. de Alentejo, com. y á 6 leg. N. O. de Portalegre. Pobl. 306. hab. Tiene un hosp. y casa de misericordia. Sit. á una leg. S. de la márgen izquierda del Tajo. Tiene aguas minerales sulfúreas frias.

ARÉS DEL BOSCH, lug. de Esp., prov. de Valencia, part. de Alcoy. Es anejo de Benasau. Pobl. 164 hab. Prod.: trigo, maiz, otros granos, vino, aceite, seda y frutas.

ARÉS DEL MAESTRE, V. ord. de Esp., prov. y á 18 leg. de Valencia, part. de Morella, obisp. de Tortosa. A. O. Pobl. 1.211 hab. Tiene un conv. de fr. y un hosp. Sit. cerca de la cumbre de un monte llamado la Muela de Arés, en donde hay una llanura de 3/4 de leg. de largo y 1/2 de ancho. Prod.: trigo, mucha yerba y carrascos, y se cria ganado lanar y de cerda. Indust.: buen queso. Este pueblo pertenece á la órden de Montesa.

ARESO, V. separada y R. de Esp. en Navarra, 4.° pobl. de Pamplona, en el valle de Basaburua menor. Pobl. 389 hab. Está sit. en la falda de un monte con esposicion al S., mitad en cuesta y mitad en llano. Por la parte del S. y cerca de la villa atraviesa casi de O. á E. un pequeño rio que se forma de diversas fuentes que nacen

Digitized by Google

á 1/2 leg. del pueblo, parte en la jurisd. del lugar de Iluici, y parte en la de Gorriti, ambos del valle de Larraun: y á 1/4 de leg. de la villa corriendo al E., entra en el rio que baja de la de Leiza. En sus montes que no son dilatados, se crian robles y hayas. Produce maiz, trigo y castañas, y lino para el consumo del pueblo. Se cria ganado vacuno, ovejuno y de cerda. En su jurisd. hay una fábrica de tirar chapas de fierro y 6 telares de márraga. Esta villa fue quemada por los Guipuzcoanos en 1445 con todos sus muebles y privilegios, y en 10 de setiembre de 1794 sufrió igual disgracia por los franceses, salvándose únicamente 12 casas y 15 caseríos. Goza el mismo privilegio de hidalguía que Leiza.

ARESO, r. de Navarra que nace al E. de la villa de su nombre, dejándola á su izq. Recibe por su derecha las aguas de Leiza, y corriendo entre montes con direccion de S. E. á N. O., tuerce á la altura de Escurra, y se dirige desde allí en busca del rio Orio, en el cual entra, dejando á Andoain á su derecha. Algunos le llaman Anzo.

ARESTUY, lug. R. de Esp., prov. de Cataluña, corregim. y á 11 leg. de Talarn, obisp. de Urgel. A. O. 52 hab. Tiene una parr. aneja de Bayasca. Sit. en terreno montañoso, á la or. derecha del Noguera Pallaresa; prod. cent. y pastos. Dista 40 leg. N. O. de Barcelona que es su puerto habilitado mas próximo.

AREU, lug. S. de Esp., prov. de Cataluña, corregim. y á 13 3/4 leg. de Talarn, obisp. de Urgel. A. O. Pobl. 197 hab.: es el último pueblo de España en donde hay puerto para Francia. Situado en terreno montuoso, que produce cent. y pastos. Industria: ganadería. Dista 42 leg. de Barcelona, que es su puerto habilitado mas próximo.

*AREVACOS (a), pueblos de Esp. en la Celtiberia, cuyo territorio segun Estrabon, era una de las cuatro parcialidades con que se dividian los Celtiberos. Sus límites por la parte del E. y N. debe suponerse serán los mismos que los de toda la region, esto es, el Idúbeda, continuando por las cumbres de Moncayo y por las sierras de Oca y Urbion, hasta el confin del obispado de Osma con el arzobispado de Búrgos. Desde este confin seguiria la línea occidental hasta tocar en el Duero entre Aranda y Roa; pues esta última villa señalada en el itinerario de Antonino con el nombre de Rauda, pertenecia á los Vacceos, segun Tolomeo. De aquí se dirigia un poco hacia el S. O., para comprender la actual ciudad de Segovia, en el distrito de los Arevacos, prolongándose hasta la sierra de Guadarrama poco distante de Segovia, y continuando por ella hasta dar con el Idúbeda por el N. de Calatayud. Consecuente á esta division, se verifica que Termes y Conflorencia colocadas por Plinio en los Arévacos, quedan comprendidas dentro de este distrito, sin embargo de hallarse meridionales al Duero, asi como Bilbilis, Nertobriga, Ocelis y Caisada en los Celtiberos.

Recorria este pais el rio llamado Areva, de quien dice Plinio tomaron nombre los Arévacos, que segun la opinion del P. Florez, es el Ucero que corre por el arciprestazgo de Osma. Esta opinion es tanto mas fundada, cuanto no se descubre otro de mas caudal, ni mas propio de esta region, pues el Arlanza y Arlanzon corren por la parte septentrional de los montes de Oca, y el Adaja y Eresma tienen su curso por los Vacceos.

Las principales ciudades de los Arevacos, por el orden que las refiere Tolomeo, son las siguientes.

CONFLOENCIA (V. este art.).
CLUNIA COLONIA (V. Coruña del Conde).
TERMES (V. este art.).
UXAMA ARGELAE (V. Búrgo de Osma).
SETORTIA LACTA (V. este art.).
VELUCA ó VELUCE (V. Lamallana).
TUCRIS (V. las Cuevas).
BUMARCIA (V. este art.).
SEGUBIA (V. Segovia).
NUDA AUGUSTA (V. este art.).

AREVALILLO, lug. S. de Esp., prov., obisp., part. y á 6 leg. de Segovia, tierra de Pedraza. A. P. Pobl. 268 hab. Tiene una parroquia con dos anejas. Está situado en terreno quebrado, con algunos buenos trozos para sembradura: tiene montes de encina y un gran enebral hácia el E. En él hay una cueva de donde se sacan hermosos jaspes. Baña su término el rio Cega, que pasa á 1/2 leg. de la poblacion hácia el N. Produce granos, garbanzos y algun vino. Aunque dentro del casco del pueblo hay escasez de aguas por ser poco abundante su única fuente; tiene al mediodía y á 1/4 de leg. un vallecito, á cuya entrada hay un copioso manantial.

AREVALILLO, lug. R. de Esp en Castilla la Vieja, prov., obisp. y á 10 1/2 leg. de Avila, sesmo de Serrezuela. A. P. Pobl. 332 hab. Produce trigo, cent. y algarroba. Es pueblo escaso de agua.

AREVALILLO, desp. R. de Esp., prov. de Salamanca, part. y á 6 leg. de Ciudad-Rodrigo, Campo de Camaces. Prod.: granos, legum., vino y ganados.

AREVALILLO, r. de Esp. en Castilla la

(a) *El laconismo que se observa en los escritos del geógrafo griego relativamente á la descripcion de estos pueblos, sin que se haga en ellos mencion de los límites que dividian entre sí estas 4 parcialidades de un pais tan celebre en la historia, no permiten poder demarcar sus confines con la debida precision, particularmente por la parte del S. y del S. O. Para hablar con alguna seguridad en una materia tan obscura, adoptamos con gusto las juiciosas é interesantes investigaciones que nos ha dejado consignadas el Señor Cornide, académico de número de la real de historia en su noticia de las antigüedades de Cabeza del Griego.*

Digitized by Google

Vieja, que nace al N. O. de Avila, y desagua en el Adaja.

ARÉVALO *Arbacula*, V. R. de Esp., provincia, obisp. y á 9 leguas N. E. de Avila, cab. del part. de su nombre con 57 villas y lugares y 19 despoblados de jurisdiccion, corregim. de 2.ª clase. El partido administrativo es Avila. Pobl. 3.245 hab. Tiene 8 parroquias, 2 conv. de fr., 4 de monjas, 2 hosp., uno para los vecinos y otro para los forasteros, una casa de postas y administracion subalterna de rentas. Esta villa conserva sus antiguas murallas, aunque muy deterioradas, lo mismo que el castillo situado á la parte del N. Está situada en un llano de grande estension en el punto de reunion de la calzada de Madrid con la de Salamanca y Tordesillas. En sus inmediaciones se reune el rio Arevalillo con el Adaja, que corre hácia el E.: ambos tienen 4 puentes de buena construccion. Su espacioso campo, á escepcion de algunas huertas, produce algun vino, muchos y buenos pastos y trigo en grande abundancia. Celebra mercado todos los martes, y son muy concurridos de los pueblos comarcanos. La villa de Madrid tiene en ella un gran pósito, donde recoge grandes acopios para su abasto. La estension de su término es de 18.000 fanegas; 6.000 de tierras cultivadas y 12.000 de incultas.

ARÉVALO, (SAN VICENTE DE) L. R. de España, prov., obisp. y part. de Avila, sesmo del Aceral. A. P. Produce trigo, garbanzos, cent., vino y pastos. Dista 7 1/2 leg. de la cap.

ARÉVALO, lug. R. de Esp., prov., part. y á 4 leg. de Soria, sesmo de Tera, obisp. de Osma. A. P. Pobl. 278 hab. Sit. en terreno montañoso. Tiene una parrr. con una aneja.

ARÉVALOS, (LOS) desp. R. de Esp., prov., part. y á 8 leg. de Salamanca, 4.° de Peña de Rey. Tiene 5 hab.

AREZ, antes GROAHYRAS, peq. C. del Brasil, prov. de Rio Grande del Norte, sit. á 8 leg. S. de Natal, y á 1 1/3 del mar, cerca del lago Groahyras. El aire es sano. Tiene una iglesia parroquial, y casi todos sus habitantes son pescadores.

AREZZO *Arretium*, C. del gran duc. de Toscana, prov. y á 13 1/3 leg. E. S. E. de Florencia, y á 4 1/3 N. de Cortona, sit. en la rica llanura de Chiana al pie de una pequeña cuesta. Lat. N. 43° 28'; long. E. 47° 9'. Es sede de un obispado, y cabeza de un vicariato. Esta ciudad, defendida por una ciudadela, no tiene calles rectas, ni está bien construida. La plaza del mercado presenta sin embargo un pórtico magnífico con 4 fachadas de 2.800 pies de largo, una catedral gótica, en donde se nota el cuadro pintado por Vassari, el cual representa la comida de Asuero. Tiene 15 iglesias parroquiales, 4 hospitales y un teatro. Se observan en ella las ruinas de un antiguo anfiteatro. Indust.: tejidos de lanas y agujas. Es patria de Mecenas, del Petrarca, del pintor Vassari, de Pedro Bacci y de Leonardo Bruni, nombrados Aretinos, y de Guido Aretino, inventor de las notas de música, ó sea de la escala denominada aretina; Miguel Angel nacido en sus cercanias, lleva tambien el nombre de Aretino. Pobl. 8.000 hab. En 1800, el general frances Mounier sorprendió en ella á 25.000 Toscanos que se habian sublevado, de los cuales muchos fueron presos y castigados.

ARFA, lug. ecl. de Esp., prov. de Catalmña, corregim. de Puigcerdá, subdelegacion, obisp. y á 3/4 de leg. de la Seo de Urgel, y á 28 1/2 de Barcelona que es su puerto habilitado mas prócsimo. A. O. Pobl. 472 hab. Sit. á la or. izq. del Segre reunido ya con el Balira, y en una eminencia en el camino de herradura que conduce desde Urgel á Oliana. Produce trigo y vino; y cógense abundantemente en sus acequias escelentes anguilas.

ARFARA, una de las mas pequeñas de las islas de Shetland, cerca de la costa meridional de Yell. Lat. N. 60° 47'; long. E. 2° 21'.

ARGA, cot. red. de Esp., prov. de Santander, part. de Liébana, valle de Cillorigo, á 24 leg. de Búrgos (v. LIÉBANA).

ARGA, ald. S. de Esp. en Galicia, prov. y obisp. de Lugo, jurisd. de Narla San Pedro; de la parroquia de Carlin.

ARGA, r. de Esp. en Navarra, llamado antiguamente Arago, y en vascuence Aragoa. Este rio tiene su origen de dos fuentes muy copiosas llamadas de Urcel, que nacen en un monte del término de Irurita, lugar del valle de Baztan. Su primer curso es de N. á S. E., y despues corre por muchos pueblos y valles de este reino. En el valle de Esteribar recibe un brazo considerable; con el cual se reune otro muy caudaloso, que baja de Ulzamas, y serpenteando se dirige á Pamplona dejando esta ciudad á la izquierda. Siguiendo su curso recibe otro riachuelo que viene de Izagondóa; despues el de Larraun, y pasando por las inmediaciones de los pueblos Larraga, Falces, Miranda, Peralta, Milagro, Puente de la Reina, Mendigorria y Larraga, se une cerca de Villafranca al rio Aragon, á 1 leg. de su confluencia con el Ebro, despues de un curso de 20 leg.

ARGACH, lug. de la Rusia eur., gob. de Simbirsk, distrito y á 9 1/2 leg. S. O. de Karsun.

ARGALO, (SANTA MARIA DE) felig. E. de Esp. en Galicia, prov. y arzob. de Santiago, jurisd. de Noya. J. O. Pobl. 1177 hab. Produce trigo, cent., maiz, lino y fruta.

ARGALLON, ald. R. de Esp., prov., obisp., part. y á 12 leg. O. de Córdoba. A. P. Pobl. 546 hab.; está incorporada en la de Fuente Ovejuna. Tiene una parroquia á la que están agregadas las aldeas de Argalloncillo y Canalejas. Sit. en terreno montuoso. Prod.: granos, maiz, garbanzos, vino, miel, caza y gan.

ARGALLONCILLO, ald. R. de Esp., prov., obisp. y part. de Córdoba. A. P. Su poblacion está incorporada con la de Fuente Ovejuna. (V. este art. y el de Argallon.)

ARGAM, ARGAUM, peq. C. del Indostan,

en los estados de Nizam, ant. prov. de Berar, á 10 3/4 leg. S. O. de Elitchpur. Lat. N. 21° 7'; long. E. 80° 59'. El 25 de noviembre de 1803 los Ingleses batieron cerca de este sitio al rajah de Nagpur.

ARGAMASILLA, V. ord. de Esp., prov. de la Mancha, part. de Ciudad-Real, campo de Calatrava, arzob. de Toledo. A. O. 1.846 hab. Sit. en la inmediacion oriental de Almodovar del Campo. Tiene un escaso término cereado de riscos y montes ásperos. Produce pocos granos. Dista 5 leg. de la cap.

ARGAMASILLA DE ALBA ó LUGAR NUEVO, V. ord. de Esp., prov., de la Mancha, part. y á 5 leg. de Alcazar de San Juan y á 12 de su cap. A. O. Pobl. 1.315 hab. Sit. en una llanura con cielo alegre y despejado; la baña el Guadiana; tiene plantios de árboles en sus inmediaciones. Produce trigo, cent., ceb., algun cáñamo y avichuelas. A 4 leg. de esta villa se hallan las reales fábr. de pólvora; y dentro de su térm. en el canal del Guadiana hay varios batanes y siete molinos harineros.

ARGAMASON, ald. R. de Esp., prov. de la Mancha, part. de Alcaraz. A. P. Pobl. 168 hab.

ARGAME (SAN MIGUEL), parr. de Esp., prov. de Asturias, conc. de Morcin, arcipr. y obisp. de Oviedo; es aneja de San Nicolas de Tellego. Tiene 180 hab. inclusos los del barrio de la Carrita. Está sit. á la izq. del rio de Lena. Prod.: trigo, mucho maiz, castañas, habas, cera, miel, manzana de que hacen cidra, verba, y gan. lan. y vac.

ARGANA, lug. S. de Esp. en Canarias y de su obispado; sit. en la isla de Lanzarote. Es dependiente de la parr. del Puerto del Arrecife. A. P. Pobl. 153 hab.

ARGANAL, ald. R. de Esp. en Galicia, prov. de la Coruña, jurisd. de Bergantiños, arzob. de Santiago, de la parr. de San Julian de Coiro.

ARGANCE, cot. red. S. de Esp., prov. de Toledo. Es esento.

ARGANCINAS, lug. de Esp., prov. de Asturias, part. del Coto, conc. de Cangas de Tinéo, de la parr. de San Juan de Parajas.

ARGANDA, V. R. de Esp., prov. y á 4 leg. S. E. de Madrid, part. y á 3 de Alcalá, arzob. de Toledo. A. O. Pobl. 4.000 hab. Tiene 2 hosp. Es una de las 25 villas cesmidas del part. que forman comunidad de pastos y goza del privilegio de Behetria. Está sit. en el camino de herradura de Valencia y Cuenca en una garganta junto al rio Jarama, sobre el cual tiene un buen puente de madera de 10 ojos. Su territ. es escelente para el cultivo de la vid. Produce poco trigo, aceite, cebada, muchas legum., vino y esparto. Tiene canteras de mármol y una de jaspe que no se trabaja. Indust.: fábricas de aguardiente.

ARGANDEÑES, lug. de Esp., prov. de Asturias, conc. de Piloña. Pobl. 155 hab. Es de la parr. de San Roman de Villa.

ARGANDONES, lug. de Esp., prov. de Asturias, conc. de Piloña, 106 hab.; de la parr. de San Roman.

ARGANDOÑA, lug. de Esp., prov. de Alava, herm. y vicar. de Vitoria, arcipr. de Armentia, obisp. de Calahorra. A. O. Pobl. 80 hab. Sit. hacia el E., y á 1 1/2 leg. de distancia de la ciudad de Vitoria. Produce toda clase de granos.

ARGANIL, com. de Portugal, prov. de Beyra. Sit. al E. de la de Coimbra, la mayor parte entre los rios Ceyra y Mondego. Confina por S. con la prov. de Estremadura, por E. con la comarca de la Guarda y Sierra de la Estrella, por N. con la de Viseo; la riegan los ya dichos rios y el Alba que la corta por medio. Tiene 40.140 hab. y 49 parroquias.

ARGANIL, V. E. de Portugal, prov. de Beyra, cap. de la com. de su nombre. Pobl. 1.977 hab. Sit. en una campiña rasa, á 7 leg. E. de la ciudad de Coimbra. Está cercada de montes, de los cuales bajan dos arroyos que pasan por uno y otro lado, y entran luego en el Alba. Su terr. consta de 13 parr. y tiene 10.521 hab., inclusos los de la villa de Coja, que hace parte de él.

ARGANOSA, lug. de Esp., prov. de Asturias, conc. de Aviles, jurisd. de Illas. 83 hab.; de la parr. de San Jorge de La-peral.

ARGANTON ó SAMANLI Y KATIRLI, montaña de la Turquia asiát. en la Anatolia. Separa el golfo de Isnik de la bahía de Ismid, y contiene el lago de Djervislik ó Isnik, que tiene 1 1/3 leg. de ancho y 3 1/4 de largo.

ARGANZA (SANTA MARIA DE), parr. de Esp., prov. de Asturias, conc., arcipr. y arcedianato de Tinéo, obisp. de Oviedo. Pobl. 251 hab. Está sit. al S. O. y á 2 leg. de la cap. del conc., en una llanura en la ribera izq. del peq. rio de su nombre que baja del conc. de Allande, y tiene aqui un puente de piedra en el camino que va á Cangas, y sigue á desembocar en el Narcea. Su terr. es en la mayor parte quebrado. Se coge en él trigo, cent., maiz, mijo y poco vino.

ARGANZA, V. S. de Esp., prov. de Leon, part. y á 2 leg. N. O. de Ponferrada, obisp. de Astorga. Es esento. A. O. Pobl. 413 hab. Sit. en un valle que se estiende de N. á S. Prod.: trigo, cent., vino, legum., lino, y gan. lan. y de cerda. Es patria del P. Tirso Gonzalez de la compañía de Jesus, que llegó á ser general de su religion y murió en Roma el 27 de octubre de 1707.

ARGANZA, lug. de Esp., prov. de Asturias, conc. de Tinéo. Pobl. 41 hab.; de la parr. de Santa Maria de Arganza.

ARGANZA, V. S. de Esp., prov. y á 10 leg. de Soria, obisp. de Osma. Es esenta. T. O. Pobl. 213 hab. Sit. entre 2 sierras llamadas San Cristóval y Calvilla, por cuyo intermedio corre un rio que divide el pueblo en dos barrios. Prod.: toda clase de granos, legum., lino y ganado. Los habitantes se dedican á la carreteria y trasporte de maderas de pino que produce el terreno.

ARGANZA (SAN MIGUEL DE), lug ecl. de Esp., prov. de Leon, part. y á 2 leg. de Pon-

Digitized by Google

ferrada, abadía de Espinareda. A. P. 85 hab. Su sit. y prod. son los que se indican en el art. de Berlanga.

ARGAÑIN, lug. R. de Esp., prov. y á 8 leg. de Zamora, part. de Sayago. A. P. Pobl. 358 hab. Sit. sobre la or. izq. del Duero, á 2 leg. de la Barca de Miranda. El cielo de su term. es despejado, y goza de aires muy puros y saludables. Todo el terr. tanto hácia el N. como al mediodía del pueblo, comprendido entre esta línea y el rio Duero, que dista de ella como 2 leg., se compone de tierra ligera que da muy sabrosos frutos: tiene mucho monte y en general escasea de agua. Produce poco trigo, cent., bellota y pastos para el ganado lanar, vac. y de cerda. Sus jamones se tienen en mucha estima. Indust.: ganadería y tejidos de lana y lienzo para el consumo del país.

ARGAÑOSA, lug. de Esp., prov. de Asturias, conc. de Avilés, jurisd. de Illas. (v. LA-PEÑAL.)

ARGAÑOSO, V. E. de Esp., prov. y á 10 leg. de Leon, obisp. de Astorga. Es esento. A. O. Pobl. 117 hab. Tiene una parr. aneja de la de Biforcos. Sit. en una cordillera de sierras que desde el puerto de Foncebadon sigue al de Manzanal al O. de Biforcos, en medio de los caminos que conducen á Galicia. Prod.: cent., pastos y algun ganado.

ARGAO, lug. de la costa E. de Zebu, una de las Filipinas. Lat. N. 10° 18'; long. E. 127° 20'.

ARGAS (SAN JUAN DE), felig. S. de Esp. en Galicia, prov. y obisp. de Orense, jurisd. de Castro de Caldelas. J. O. Pobl. 234 hab. Produce algun trigo y centeno.

ARGAS (SAN SILVESTRE DE), felig. S. de Esp. en Galicia, prov. y obisp. de Orense, jurisd. de Castro de Caldelas. J. O. Pobl. 230 hab. Produce trigo, cent. y pastos.

ARGAUM, peq. C. del Indostan. (v. ARGAM.)

ARGAVIESO, lug. S. de Esp., prov. de Aragon, part., obisp. y á 2 leg. de Huesca, y á 11 de Zaragoza. A. O. Pobl. 228 hab. Sit. en una peq. altura en las inmediaciones del rio Guatizalema. Prod.: trigo, ceb., avena, judías, vino, cáñamo y lino.

ARGAYOSO, lug. S. de Esp., prov., part. y á 18 leg. de Leon, conc. del Sil de abajo, obisp. de Astorga. A. O. Pobl. 379 hab. Sit. en una llanura que forma una peq. montaña sobre la cual está edificado el pueblo. Prod.: trigo, cent., maiz, lino, habas, caza mayor y menor: tiene buenos prados y cria toda especie de ganado.

ARGEL, rei. de Berbería en Africa: linda al N. con el Mediterráneo; al O. con el imperio de Marruecos; al E. con los reinos de Tunez y de Tripoli, y al S. con el Sahara: se estiende desde los 1° 32' hasta los 13° 52' long. E., lo que hace 172 leguas de E. á O.; su anchura media de N. á S., es de unas 144 leg. Lo atraviesan los montes Lovat y Aumuer, que son ramificaciones del Atlas, y estas montañas no siendo muy elevadas, están cubiertas de viñedos y bosques casi hasta su cumbre; el monte Jurjura que puede considerarse como otra ramificacion de la cordillera general, se estiende en el interior, á unas 18 leg. al S. E. de la costa: esta montaña es muy elevada, y su cumbre está cubierta de nieve durante la mayor parte del año. De los rios que bajan de estas montañas los mas considerables son: el Chelliff y el Usdijiddi; el primero tendrá un curso de 67 leg.; el segundo se dirige al S. por el desierto y corre á perderse en el lago Melgig, en el pais de Zab: en este pais se encuentran varias fuentes minerales.

Goza de una temperatura salubre y agradable, sin calores escesivos en verano ni frios insoportables en invierno. Sin embargo los vientos que proceden del Sahara, que á veces reinan durante cuatro ó cinco dias en verano, hacen subir el mercurio en el termómetro de Reaumur hasta 33,7. Desde abril hasta noviembre el viento es estraordinariamente húmedo, aunque no va acompañado de lluvia. Desde noviembre hasta abril reina la estacion lluviosa. A veces caen lluvias escesivas en noviembre y diciembre. En enero y febrero reina generalmente el buen tiempo. La cantidad media de lluvia que cae en este pais puede calcularse en 28 ó 32 pulgadas. Los manantiales son muy abundantes, y la vegetacion es rica y variada; los temblores de tierra son frecuentes, mas no son temibles. Este pais ofrece desiertos arenosos, de los cuales el mas estenso es el de Angara; su terreno es generalmente fértil en trigo, cebada y frutas, aunque estas últimas no son tan sabrosas como las de España, Francia é Italia. Sin embargo si se escamina el carácter físico de este pais dividido en una multitud de valles de elevacion desigual, debe creerse que sus frutas serian superiores á las de otros paises, si lo habitasen hombres civilizados é industriosos para cultivarlo. Ademas de los animales domésticos de Europa, posee el camello; y en los desiertos y montañas escarpadas se encuentran leones, leopardos, avestruces y otros animales silvestres. Tiene minas de hierro, plomo y sal en abundancia: el lago Marks queda en seco en verano, y deja un lecho profundo incrustado de sal. La industria de este pais se reduce á la fabricacion de tejidos de seda, particularmente fajas, pañuelos, tapices menos hermosos, aunque mas suaves y mas baratos que los de Turquía, y una especie de lienzo ordinario. A lo largo de la costa se pesca el coral. El comercio de esportacion consiste en lana, cera, fajas de seda, plumas de avestruz, pieles de cabra y carnero, y pelo de camello; y el de importacion consiste en artefactos y artículos coloniales. Los Ingleses en 1806 compraron al Dey el derecho de hacer el comercio esclusivo por 50.000 piastras. Nos faltan datos positivos para determinar su poblacion: las ciudades están pobladas de Moros, Turcos, Judíos y de algunos Europeos. Los Arabes ocupan principalmente el pais llano; los Bereberes habitan el Atlas y el pais de Zab,

Digitized by Google

los Benny-Ammer, tribu nómada viven en la provincia de Máscara; los Cueos y los Beny-Abbes ocupan los alrededores de Bugia; las Heneischas, que viven en las fronteras de Tunez y en las márgenes del Medjerdah, son unas tribus muy poderosas de los Cabailes: todos estos nómadas reconocen muy poco la autoridad del Dey de Argel. Bruce pretende que en los montes Auress esciste una tribu que tiene el cutis blanco y el pelo rojo, y se marca la frente con una cruz griega, y cree que es un residuo de los Vándalos. Los habitantes fijos del pais de Zab llevan el nombre de Biscaris: las comarcas de Uadryg y de Guargala, al S. de Sobair y de Tegorarin al O., pertenecen probablemente á Bereberes independientes. Los Coloris ó Kuloglus viven en las ciudades y provincias y provienen de la mezcla de los Turcos con las Moras y las Negras, por lo que participan del carácter de los Moros y de los Turcos.

Los pueblos de este reino pueden dividirse en seis clases, á saber: los primeros habitantes del pais, los Moros, los Arabes, los Judios, los Turcos y los Cristianos. Los primeros son ordinariamente blancos. Tambien hay mulatos que proceden del enlace de los Numidas con las Negras.

Los Moros se dividen en dos clases; los de la ciudad y los del campo. Entre los primeros, los unos se dedican al comercio de mar y tierra, otros ocupan algun empleo en los departamentos de sus propias tribus con sujecion al Dey; hay otros artesanos y labradores; y todos ellos forman propiamente la poblacion del reino.

Los Moros del campo no poseen bienes raices; van errando con su familia, pero son tan numerosos, que forman naciones enteras ó tribus, como los Arabes. Algunas veces llevan el nombre del pais que habitan, y otras el del gefe ó fundador de su familia.

Cada una de estas tribus forma una aldea ó campo ambulante, que llaman *aduar*. Cada familia vive en su tienda particular, y el aduar está sujeto á un jeque. Este pueblo errante arrienda las tierras de los habitantes de las ciudades. Cada aduar paga al Dey un impuesto proporcionado al número de individuos que lo componen.

Forman sus tiendas con pieles de carnero blancas y negras y muy sucias. La tienda del jeque es una elevada que las otras, y ocupa el centro del campamento. Sus alimentos son muy sencillos y se reducen á pan, arroz y leche. Raras veces comen carne y solo en dias de festividad. En sus mismas tiendas duermen los caballos, los asnos, las vacas, las cabras, los perros, los gatos y la volateria que constituyen toda su riqueza. El perro persigue á la zorra y avisa cuando se acerca el leon. El gato persigue los ratones, y hasta las serpientes que son muy enormes en aquellos parages.

El trage de los hombres consiste en un *Kaike*, que es una especie de paño blanco muy basto de unas 4 á 5 varas, con el cual se embozan desde los hombros hasta los pies. Al rededor de la cabeza envuelven un pedazo del mismo paño ó un trapo cualquiera.

El jeque lleva la cabeza cubierta con una capucha; y ademas una camisa y un manto de una sola pieza, que les dura ordinariamente toda la vida en fuerza del gran cuidado que tienen de él, pues cuando llueve se lo quitan, prefiriendo ir desnudos para no mojarlo.

El trage de las mugeres consiste en una pieza de tegido de lana que les baja desde los hombros hasta las rodillas.

Se trenzan los cabellos, y son muy aficionadas á los adornos que consisten en dientes de pescado, coral y brazaletes de madera y asta. A pesar del estado salvage en que viven estas mugeres, no están esentas del amor al atavio que distingue al bello sexo en las naciones mas civilizadas; y para dar realce á su hermosura se imprimen desde la infancia unas manchas negras en el rostro, en la frente, en los brazos, en las yemas de los dedos y en los muslos; lo que verifican punzando con una aguja la parte que quieren pintar, y estregándola despues con el polvo de una especie de lapiz negro.

Los niños de ambos sexos van enteramente desnudos hasta la edad de 8 años; ordinariamente empiezan á andar á los seis meses. Los Moros son todos atezados, robustos y acostumbrados á la intemperie. Sus armas consisten en una azagaya ó lanza corta, que llevan siempre consigo, asi como un alfange que les cuelga del brazo. Manejan estas armas con mucha destreza; montan bien á caballo, y con la punta de su lanza levantan todo lo que pueden alcanzar con ella corriendo á escape.

Cuando se visitan unos á otros se dan un beso en la boca; mas al jeque y á sus marabus les besan la mano con respeto. Su conversacion versa ordinariamente sobre la fecundidad de sus mugeres, hijas, yeguas y gallinas. Estos Moros tienen un carácter altivo, y se creen dichosos de no estár encerrados en ciudades, á cuyos habitantes consideran como esclavos, sujetos á la merced de los Turcos que aborrecen.

Cuando un jóven quiere casarse, pide la muchacha al padre, el cual se estiende desde luego sobre el mérito de su hija, sobre la industria y fecundidad de la madre, cuyas calidades se suponen tambien en la hija. Cuando ha dado la palabra, ecsije del enamorado cierto número de bueyes, vacas y otros animales por via de reconocimiento por una muger de tantas prendas. Arregladas todas las condiciones, el jóven presenta todas las reses delante de la tienda de su suegro, el cual comunica entonces el casamiento á su hija, y esta sin mostrar repugnancia alguna, se prepara á recibir á su marido. Los parientes de la muger asisten á esta ceremonia, y al entrar el marido en la choza, le preguntan *¿Cuanto os cuesta la novia?* A lo que responde que una muger prudente y virtuosa no tiene precio. En seguida la novia monta en un

Digitized by Google

caballo del marido y se dirige á la tienda de este último en medio de los cantos y aclamaciones de sus conocidos. A su llegada, los parientes mas cercanos del novio le presentan una bebida compuesta de leche y miel; mientras está bebiendo, los que la acompañan cantan en coro una especie de epitalamio, y concluyen rogando á Dios que conceda á los recien casados una dilatada prosperidad, que aumente sus ganados y les abasteza de abundante leche. Hecha esta ceremonia, la novia baja de caballo delante de la tienda, toma un palo que le presentan sus compañeras, y lo hunde en el suelo con todas sus fuerzas diciendo, que así como nadie sino á la fuerza podrá arrancar este baston del suelo, del mismo modo nada sino la violencia podrá arrancarla del lado de su esposo. Antes de entrar en la tienda, le encargan el ganado del marido para darle á entender que ha de ser hacendosa y contribuir al sustento de la familia.

Durante el primer mes del matrimonio, la novia no sale de la tienda y lleva un velo que le cubre el rostro.

Los Moros casan sus hijos muy temprano; los jóvenes son núbiles á 14 ó 15 años, y las muchachas á 8 y á 10; de suerte que no es estraño ver niñas de diez á once años ya madres.

Los gefes de las tiendas se reunen todas las noches á caballo formando un círculo al rededor del jeque: en esta asamblea discuten los intereses de la poblacion.

Las mugeres no toman parte alguna en los negocios públicos. Todas sus fiestas y banquetes se celebran con mucha frugalidad, sencillez y franqueza.

Su dialecto es el árabe corrompido y adulterado, y difiere segun las provincias: profesan la religion mahometana, aunque muy desfigurada.

Los habitantes de las ciudades que se componen principalmente de los descendientes de los Moros espulsados de España, se dedican principalmente á las artes y al comercio, y son muy despreciados por los Moros del campo que se jactan de llamarse Bereberes.

Los Árabes que viven en la regencia de Argel, descienden de varias tribus de Arabes mahometanos que se apoderaron de esta parte de Africa; y cuando la invasion de los Turcos, se salvaron en las montañas y desiertos con sus ganados y efectos. Se jactan de no haber mezclado su sangre con la de los demas pueblos. Sin embargo algunos de ellos se sujetaron y permanecieron en las ciudades. Los Árabes independientes los detestan y les dan el nombre de cortesanos. Los que viven en el monte Atlas y los que van errantes por los desiertos vecinos de Tunez, gozan de algunas comodidades que les proporciona el comercio que hacen con Tunez y Fez. Poseen ricas tiendas, hermosos caballos, y visten con elegancia, mas la mayor parte de ellos prefieren dedicarse á la agricultura y á la caza de los animales silvestres. Hay algunos entre ellos que cultivan la astronomía y la poesía. Cantan sus composiciones, las cuales versan generalmente sobre sus amores, la caza ó los combates. Su lenguage es pomposo y elevado. Un buen poeta es muy apreciado entre ellos, y goza de ciertas prerogativas y de la consideracion del jeque. Los Arabes son muy corteses y ceremoniosos entre sí, pero tratan brutalmente á todas las demas naciones, á quienes desprecian por la falsa idea que tienen de su superioridad.

Visten camisa de gasa ligera, calzones, chaleco y un manto encarnado ó azul que los cubre. Como su principal ocupacion es la caza de las fieras, adquieren muy pronto una destreza admirable en el manejo de la lanza y de la javelina. Cuando van á alguna espedicion, á la caza ó á la guerra, llevan consigo á sus mugeres y á sus hijos, pues creen que la presencia de lo que mas aman les infunde mayor valor.

Las mugeres principales llevan una rica camisa de gasa, con calzones como los hombres, y una bata de seda con grandes mangas. En los dias festivos llevan un largo manto, ordinariamente encarnado ó azul, que sujetan á las espaldas con hebillas de plata. Llevan grandes anillos del mismo metal en los dedos, brazos, muñecas y hasta en los tobillos. El vestido de las mugeres ordinarias tiene la misma forma, con la diferencia de que usan lana en lugar de seda.

Los Arabes de Argel se jactan de hablar el árabe mas puro, y de observar con mayor rigor la religion mahometana. Su comida se reduce á legumbres, leche y miel; y de cuando en cuando matan un cordero para celebrar un gran banquete. Su animal favorito es el caballo, por el cual tienen una pasion escesiva, y no puede negarse que el caballo árabe es el mejor de su especie, tanto por su instinto, como por su hermosura y ligereza.

En los bosques y desiertos habitados por los Arabes se crian caballos y asnos silvestres dotados de una ligereza tan estraordinaria, que es imposible cogerlos sin redes. Estos bosques están tambien infestados de leones, leopardos, tigres, osos, avestruces, puerco espines, jabalíes, alces, cabras monteses, gatos de algalia, gazelas, vacas silvestres muy distintas de las comunes, y gatos monteses.

La religion dominante en esta regencia es la mahometana, pues á pesar de haberse introducido en este pais la luz del evangelio en el siglo IV, como lo demuestra el concilio celebrado en Cartago el año 411, fue enteramente sofocada en el siglo VII por la invasion de los Árabes mahometanos, que establecieron su religion con el fuego y el acero, y espulsaron á los Cristianos que se refugiaron en España é Italia.

Sin embargo su destruccion total no se verificó hasta el siglo XIII, en cuya época la Berberia pasó á poder de los Cherifes, raza de príncipes árabes descendientes de Mahoma, y estos fanáticos adictos á la doctrina de aquel

Digitized by Google

impostor, no dejaron un solo cristiano en aquel pais, y emplearon toda clase de suplicios y tormentos para obligarles á abrazar el mahometanismo.

Sin embargo los Turcos argelinos apénas conocen la religion que profesan. La mayor parte de los habitantes de Argel llevan unas cuentas ensartadas de coral, ambar y ágata, y á medida que las van recorriendo profieren los atributos de la divinidad, mas con tan poca atencion y fervor, que es fácil ver que mas bien lo hacen por hábito que por devocion. Los Turcos profieren á cada cuenta *Sta-fer-alá* (Dios me guarde), ó bien *Alá ila Mehemet rosul alá* (no hay mas Dios que Dios, y Mahoma es su profeta.)

En el dia todas las religiones son toleradas en el reino de Argel. Todos los estrangeros libres y esclavos tienen sus ministros y sus templos; el gobierno proteje estas religiones mientras que los que las profesan no hablen contra la dominante.

Las mugeres no tienen la menor idea de religion, los hombres no las consideran sino como los objetos con que pueden saciar sus livianas pasiones. Educadas bajos estos principios, su ignorancia no es de estrañar. Sus conversaciones versan sobre las delicias del amor y sobre el modo de alejar la vejez tan fatal para ellas, pues las reduce casi al estado de los animales domésticos inutilizados por los años.

Los Argelinos son muy avaros y mezquinos, y lo mas gracioso es que se jactan de este vicio, y dicen ordinariamente que los cristianos representan á un Argelino bajo la figura de un hombre que ciego de un ojo se deja meter una navaja en el ojo sano para coger un duro. Sin embargo son sobrios y viven de poca cosa; pero á pesar de esta apariencia de virtud, no hay familia que no tenga un tesoro escondido, costumbre nacida probablemente del recelo en que viven de verse despojados por el Dey, que no repara en apoderarse de las riquezas agenas. Cuando se condena á un hombre á muerte, el gobierno se apodera de todos sus bienes, y el *pitremelgi* ó recaudador de multas escudriña la casa del reo hasta los cimientos y escava la tierra de sus campos en busca del tesoro oculto.

Este reino se divide en seis provincias, que son: Argel, Constantina, Máscara, Titeri, el pais de Zab, y el de los Bereberes.

Este reino se compone en gran parte de la Numidia y de la Mauritania Tingitana de los antiguos. En otros tiempos lo gobernaban príncipes indígenas, á quienes posteriormente sujetaron los Romanos: fue conquistado por los Vándalos el año 428; Belisario lo recobró en 533, y quedó sujeto al imperio griego hasta la invasion de los Sarracenos en 690, en cuya época lo gobernaron los sucesores de los Califas.

El año 1516, un pequeño rey de Argel llamado Eutemio, tuvo la imprudencia de implorar el ausilio de los dos hermanos Horudj y Khagreddin, contra los Españoles que entonces eran dueños de Oran, y habian puesto guarnicion en Bugia y en el islote situado en frente de Argel. Estos dos hermanos eran naturales de Mitilena, y habian adquirido la reputacion de valientes por su caracter emprendedor y atrevido. Aceptaron desde luego la oferta y habiendo entrado Horudj en Argel en clase de aliado, á la cabeza de cinco mil hombres, dió muerte alevosa á Eutemio, y se hizo nombrar rey.

En 1518, habiendo muerto Horudj en una batalla que le dieron los Españoles, su hermano Khagreddin subió al trono.

Este, que habia adquirido mas fama que su hermano bajo el mismo nombre de Barbaroja, colocó su reino bajo la proteccion del Gran Señor, y recibió en la ciudad una guarnicion turca de bastante consideracion para tener sujetos á los Moros, y quitarles toda esperanza de poder recobrar su libertad. Poco tiempo despues la Puerta le confirió el título importante de capitan Bajá; y este reino se consideró como bajalato del imperio otomano. No existe ningun monumento histórico que recuerde la época precisa en que los Deyes de Argel empezaron á ser electivos como lo son ahora. Es probable que fueron nombrados por la Puerta hasta mediados del siglo XVII, y que por este tiempo el gobierno otomano cedió á la guarnicion turca el derecho de nombrar sus gefes, reservándose aquel la confirmacion con el envio del Kaftan y del Sable de oficio. El primer tratado concluido entre Argel y la Gran Bretaña es de fecha de 1682. Tal es el orígen de esta famosa regencia de Argel, que durante trescientos años ha sido el terror de la cristiandad, y el azote del mundo civilizado.

Su gobierno es muy parecido á una república militar que tiene al frente un gefe electivo, nombrado por la vida, que llaman Dey (a) y de un divan ó grande Consejo.

El número de los miembros del divan es limitado y se compone de antiguos militares. El divan elige el Dey y delibera sobre todos los asuntos que este quiere someterle. Esta es la teoría del gobierno argelino; mas desde que los deyes residen en la Ciudadela, el divan ha perdido su antigua importancia. El Dey tiene la facultad de nombrar sus ministros, que son: *Khaznadji* ó ministro de hacienda y del interior, el *Agha* ó *Bajaghá*, que manda el ejército y que podria llamarse ministro de la guerra; el *Vekil-Hardj* ó ministro de la marina y de los negocios estrangeros: el *Khodgia de Cavallas*, que equivale á Ayudante general y á superintendente de territorios nacionales; y el *Beit-el-mal*,

(a) *En Argel apénas conocen el nombre de Dey, y probablemente deriva del turco* dey, *que significa tio, apodo que tendria seguramente el primero que lo usó. Sin embargo el Dey añade siempre la palabra* dey *despues de su firma.*

Digitized by Google

ó juez de sucesiones. Estos ministros forman el consejo privado del Soberano sin ninguna intervencion del divan.

Por lo regular el Dey debe su eleccion al manejo de una faccion dominante entre los jenízaros; aunque no pocas veces cae víctima de la faccion contraria, que lo sacrifica sin reparo á su ambicion ó partido. Estas revoluciones se suceden con una rapidez estraordinaria. Todo Turco alistado en el cuerpo de los jenízaros, sea de la clase que fuere, puede pretender á la soberanía, á menos que sea natural de Bosnia ó de Creta. Con solo ser jenízaro tiene derecho á optar á cualquiera destino; y no pocas veces se ha complacido la fortuna en sacar de la obscuridad á los seres mas bajos para colocarlos en el trono. Todavía se enseñan en Argel los sepulcros de siete aventureros proclamados soberanos, y muertos en el mismo dia. El que ha sido una vez elegido, no puede reusar ni abandonar el honor de gobernar á Argel, y para él no hay mas alternativa que el trono ó el sepulcro.

Las tres provincias son gobernadas por beyes, nombrados por el soberano, el cual les confiere toda su autoridad despótica. La situacion de estos gobernadores debe ser precisamente precaria, pues si no satisfacen la rapacidad del Dey, este les quita el destino y á veces la vida. Movidos por este recelo, ejercen toda clase de vejaciones sobre el pueblo, y seguramente no se halla ejemplo en la historia de la tiránica opresion que aflige á estas desgraciadas provincias.

La administracion de justicia criminal solo pertenece al bajá y á sus ministros. El homicidio, el robo, el incendio, la traicion, el adulterio se castigan con la pena capital. Todo turco culpable de algun crímen político sufre la pena de garrote, aunque no públicamente. Si el reo es natural del pais, le ahorcan, le decapitan, lo mutilan y precipitan de un muro guarnecido de afiladas puntas de hierro que lo detienen en su caida, causando al desgraciado una larga y cruel agonía. Si el reo es judío le ahorcan, le cortan la cabeza, ó le queman vivo. Las faltas ligeras y los robos de poca monta se castigan con pesadas multas, azotes ó trabajos públicos.

El comercio y la agricultura se hallan reducidos á la mas completa inaccion causada por el sistema que prohibe la esportacion de toda especie de producciones indígenas. La importacion solo ecsiste para ciertos artículos, cuyo monopolio se halla en manos del Dey. Los Turcos que se hallan al frente del gobierno no siguen mas que las estrechas ideas que les sugiere su egoismo, y miran con envidia toda prosperidad que se halla fuera del alcance de su tiránica férula. Parece que cierto instinto les prescribe la conducta que observan; pues si el gobierno de este pais dispensase su proteccion á la agricultura y al comercio, las ventajas que de ella resultarian no tardarian en manifestarse con el aumento de riquezas, poblacion y civilizacion; y por consecuencia inmediata, los feroces aventureros que ahora oprimen el pais no hallarian la misma facilidad en egercer sus vejaciones.

El principio fundamental del gobierno argelino es tan singular, que no se ve otro ejemplo semejante en la historia moderna, sino es el establecimiento de los Mamelucos en Egipto. Un cuerpo de aventureros estrangeros se apodera de la autoridad soberana y reserva para sus mismos individuos todos los empleos honoríficos y lucrativos. Hasta ahora no hay para que estrañarlo, pues la historia abunda en casos semejantes; mas segun el principio de esta misma institucion, los hijos de estos estrangeros nacidos en el pais, no tienen derecho alguno á los empleos del gobierno. Un cuerpo de estrangeros constantemente reclutado en paises estraños, goza solo de estas prerogativas en perjuicio de los naturales; y por mas estraño que pareza, tal es el principio fundamental de la regencia de Argel. El imperio otomano tiene muchas circunstancias en su organizacion civil y militar que todavia se resienten del principio de conquista, de la arrogancia nacional y entusiasmo religioso, y con razon se ha dicho que aquel imperio es mas bien un campo de bárbaros que un gobierno fijo, y bajo este aspecto no puede negarse que la regencia de Argel es la emanacion mas notable y singular de aquel.

El carácter varonil de los Turcos y la fuerte constitucion de su gobierno han impuesto terror á los Moros, que aun en el dia son los mismos Numidas vanos é incontantes de que habla Salustio. No hay duda en que el objeto principal de esta regencia ha sido la pirateria, sin la cual no puede sostenerse; y los mútuos celos, el egoismo, la debilidad y la política interesada de las potencias marítimas de la cristiandad han secundado sus miras mas allá de lo que podian esperar. Sin embargo desde 1815 la pirateria no lea ha producido ventaja alguna, y el estado de entradas y salidas que mas abajo se cita puede servir de término medio desde aquella época.

TABLA DE INGRESOS PARA EL AÑO 1822. (a)

	PESOS FS.
Del bey de Oran por los impuestos de la provincia.	60.000

(a) Esta tabla y la que sigue son las publicadas en Boston, el año 1826 por William Shaler, cónsul general que fue de los Estados-Unidos en Argel; y no hemos querido privar á nuestros lectores de un documento tan interesante por la veracidad con que está redactado; pues segun el mismo Shaler, se lo procuró uno que pudo compulsar los mismos registros originales; y así es que no repara en garantir su autenticidad.

Digitized by Google

Suma anterior. . .	60.000
Del mismo por el derecho de esportacion.	15.000
Del Bey de Constantina por los impuestos de la provincia.	60.000
De siete Kaides dependientes del gobierno general por impuestos. .	16.000
Del Beit-el-Mal por los impuestos. .	40.000
Del Jeque-el-Beked por los impuestos.	3.000
Del Bey de Titeri por los impuestos de la provincia.	4.000
Del Khodgia de las pieles por su empleo.	4.000
Del Khodgia de la aduana por id.	800
De la comunidad judia por impuesto.	6.000
Aduanas por importaciones.	20.000
Rentas de los territorios públicos de la ciudad de Argel.	40.000
Gobierno francés por el monopolio de la pesca del coral en Bona.	30.000
Monopolio de las lanas, cera y pieles.	40.000
Tributo anual pagado por el rey de Nápoles.	24.000
Id. id. por el rey de Suecia	24.000
Id. id. por el rey de Dinamarca. .	24.000
Id. id. por el rey de Portugal. . .	24.000
TOTAL.	434.800

La regencia percibe ademas un impuesto anual de dos cientas mil medidas de trigo de varios jeques árabes, y seis mil medidas de cebada de cada uno de los beyes de Oran y Constantina, y estos granos sirven á la manutencion de los soldados y peones que se emplean en los trabajos públicos.

TABLA DE LOS GASTOS DEL GOBIERNO EN 1822.

	PESOS FUERTES.
Carpinteros, jornaleros etc. que trabajan en los astilleros.	24.000
Importe de madera de construccion, cables etc.	60.000
Sueldo de los oficiales de mar y marineros.	75.000
Sueldo de los militares de todas graduaciones.	700.000
TOTAL.	859.000

Resulta pues un déficit para el tesoro de 424.000 pesos fuertes.

La fuerza militar de este gobierno es de unos 15.000 hombres, comprehendidos los Turcos, los Cul-Oghlus y los Arabes. Los dos primeros forman la infanteria, y los Arabes la caballería. Ninguno de estos cuerpos conoce la disciplina.

La marina de Argel era considerable en otro tiempo, mas en el dia, segun noticias adquiridas en el mismo punto en el mes de agosto del año 1829, solo se compone de una fragata grande y en mal estado, tres corbetas, dos bergantines, cinco goletas y cinco lanchas cañoneras. El gobierno mantiene un cuerpo de 3.000 marineros, cuyo número puede doblarse en caso de necesidad, mas la marina argelina merece el mayor desprecio, pues apenas conoce la maniobra. Tal es la famosa regencia de Argel, espantajo propio para los niños y mugeres, y á la cual sin embargo las mayores potencias de Europa han tributado hasta ahora nada menos que una especie de vasallage.

En el siglo XVI la España se apoderó de Argel para vengar la invasion de los moros; y poco tiempo despues, atacados los españoles por el famoso corsario Barbaroja, tuvieron que abandonar su conquista. Barbaroja se estableció en Argel y la conservó á pesar de los esfuerzos que hizo Cárlos V para espulsarle. Entonces fue cuando Argel se hizo el terror de la cristiandad. Sus piratas han cometido toda especie de tropelias en el Mediterráneo durante largo tiempo. Las principales potencias europeas no veian otro medio de librarse de la rapiña de estos barbaros sino bombardeando á Argel, luego trataban con ellos, y hasta les proporcionaban pertrechos.

ARGEL, (AL-DJEZAIR, que en árabe significa isla.) Ciudad capital del reino del mismo nombre en Berberia, en la costa septentrional de Africa. Lat. N. 36° 47' 20''; long. E. 6' 46' 51''. Está edificada en forma de anfiteatro á or. del Mediterráneo. Tiene cerca de 3/4 de leg. de circuito, y está rodeada de una muralla de 14 pies de espesor, 45 de elevacion en la parte que mira al mar, y de 35 por el lado de tierra, con cinco puertas, cuatro castillos y 18 baterias: el muelle de defensa está guarnecido de 117 cañones de á 48 y 24: en la punta de la dársena hay 25 cañones de á 18, y 7 morteros de grueso calibre: el castillo del faro tiene 55 cañones, y la entrada al puerto está defendida por una formidable bateria de cañones de á 48 y 36; mas no todas estas fortificaciones son regulares. Las casas tienen dos ó tres pisos, y se cuentan hasta 8.000, los techos llanos y con azoteas.

Las calles son tan angostas que las casas pueden comunicarse por las azoteas: la mayor tiene 1.400 pies de largo sobre 14 de ancho: en esta calle están situadas las casas de los ricos, las tiendas mas bien abastecidas, y los mercados de comestibles. Sus edificios públicos consisten en nueve grandes mezquitas y cincuenta pequeñas, tres colegios, cinco baños, cuatro cuarteles, varios mercados públicos y fuentes, y el palacio del Dey. Todas las casas, mezquitas y edificios se blanquean por la parte esterior una vez al año, lo que da á la poblacion una uniformidad que cansa la vista. El palacio del Dey y el serrallo son dos vastos edificios adornados con columnas de mármol ricamente labradas. La mezquita mas suntuosa es la que empezó el Dey en 1796; tiene 70 pies de alto sobre 45 de ancho; forma tres pisos,

Digitized by Google

y está sostenida por columnas de mármol blanco traido de Génova. La poblacion se hallaba en otro tiempo falta de agua, mas con los acueductos que se construyeron el siglo pasado se alimentan 150 fuentes. El puerto tiene 130 brazas de largo, 80 de ancho y 18 pies de fondo: presenta muy poca seguridad cuando reinan los vientos del N.: lo forman dos muelles; el uno de los cuales se prolonga al N., y el otro al N. E., y termina en una isla llamada la linterna. La poblacion de esta ciudad se calcula en unos 50.000 hab. La guarnicion se compone de cuatro á cinco mil hombres, que tiranizan al pueblo de un modo escandaloso. Los cristianos, y particularmente los judíos son los que están mas espuestos á sus ultrages. Luis XIV hizo bombardear á Argel en 1683 y 1684. El castigo fué rigoroso, mas no logró poner término á las rapiñas de estos piratas. En 1775 Cárlos III envió una espedicion contra Argel de 25.000 hombres, al mando del teniente general O'Reilly, la cual desembarcó á poca distancia al E. de dicha ciudad, pero no fue mas afortunada que las anteriores. Las costas de España é Italia siguieron esperimentando la piratería de estos bárbaros hasta 1816, en cuya época el gobierno ingles envió una escuadra á las órdenes de Lord Exmouth. Aterrorizado el Dey, prometió devolver los esclavos mediante un rescate que se estipuló. Apénas se apartaron los Ingleses de Argel, cuando los bárbaros quebrantaron el tratado del modo mas horrible, dando muerte á muchos Napolitanos que habia en la ciudad. Sabedor Lord Exmouth de esta atroz perfidia, volvió á presentarse delante de Argel con mayores fuerzas. En vano se preparó el Dey á la defensa; el 27 de agosto de 1816 la flota argelina fue reducida á cenizas, y las fuertes baterías de que estaba herizado el puerto fueron completamente destruidas: el resultado de esta brillante espedicion fue la devolucion de todos los esclavos sin rescate, y del dinero que ya habia percibido el Dey, y la abolicion de la esclavitud de los cristianos en todos los estados argelinos.

A pesar de este escarmiento los argelinos han cometido desde aquella época varias vejaciones en el Mediterráneo, particularmente contra las embarcaciones francesas; y aunque las potencias europeas jamas se han ocupado de veras en acabar con esta reunion de forágidos, ultrage de la humanidad y particularmente de la religion cristiana, la Francia no ha podido ya mirar con indiferencia los insultos hechos á su cónsul y á su pabellon, y acaba de enviar contra Argel una espedicion compuesta de 50.000 hombres entre tropas de desembarco y de marina: siendo de esperar por el bien de la humanidad que logrará poner feliz término á tan justa empresa.

Las monedas, pesos y medidas usadas en Argel son como sigue.

Un peso ó *pataca gordi* vale tres patacas chicas, cinco de las cuales valen un peso duro á corta diferencia.

Dichas patacas son efectivas, ademas de las cuales tienen el *tomin* que vale dos *carubes* ó 29 *aspros*.

El doblon portugues vale 36 1/2 patacas tambien á corta diferencia. El *zequin* vale 10 y el *sultanino* 8 1/2.

La medida de peso se llama cántaro, y tiene varias subdivisiones. El que sirve para pesar el lino consta de 200 rótolos: el que sirve para pesar manteca, miel, frutas, jabon y aceite consta de 166: el que se usa para el peso de hierro, lanas y plomo, de 150; el que se emplea para el de queso, algodon y almendras, de 110; y finalmente el que se usa en el de cobre, bronce, cera y demas drogas, de 100. Cada rótolo se subdivide en 16 onzas: 181 rótolos de Argel equivalen á 182 libras de Castilla.

Para las medidas longitudinales tienen el *pik* turco, que es el mayor, y el *pik* moro, con el cual se miden los lienzos. 555 varas de Castilla equivalen á 760 piks turcos y á 708 piks moros.

Para los áridos tienen el *cafise* ó *casis* que se divide en 16 *terries*, 256 fanegas de Castilla valen 128 *casis* de Argel.

Para los líquidos tienen el *metalli* que vale una cántara, 4 azumbres, y 3 cuartillos de vino; ó bien una arroba, un cuartillo, cinco libras y dos panillas de aceite de Castilla.

ARGELAGUÉR, lug. R. de España, prov. de Cataluña, corregim. y á 6 leg. de Figueras, y á 27 de Barcelona, obisp. de Gerona, A. O. 802 hab. Sit. cerca del rio Flevia en terreno llano, que produce trigo, legum., vino y aceite. Indust.: fábr. de jabon.

ARGELEIRO, ald. S. de Esp. en Galicia, prov. y obisp. de Lugo, jurisd. de Triacastela. Esta aldea compone parte de la feligresia de Alfox.

ARGELES, peq. C. de Francia, dep. de los Altos Pirineos, cab. de distr. y de territ. Sit. á or. del Gave de Azun, y á 1/3 de leg. O. de su entrada en el Gave de Pau, á 5 1/2 leg. S. S. O. de Tarbes. Está muy bien situada en el valle de su nombre. El tribunal de primera instancia reside en Lourde. Tiene un colegio, y celebra una feria el martes de la semana Santa. Pobl. 860 habitantes.

El distr. de Argeles se compone de 102 lug., y se divide en cinco territorios, que son: Santa Fe, Lourde, Luz, Aucun y Argeles. Su poblacion es de 36.868 hab.

ARGELES, peq. ciudad de Francia, dep. de los Pirineos Orientales, distr. y á 4 1/4 leg. E. N. E. de Ceret; cab. de territorio, á 1/2 leg. O. del Mediterráneo, y á 3 1/2 S. S. E. de Perpiñan. Pobl. 1.300 hab.

ARGELITA, lug. S. de Esp., prov., arzob. y á 13 leg. de Valencia, part. y á 15 de Morella. A. O. Pobl. 591 hab. Sit. en terreno mont. y quebrado entre los rios Villahermosa y Millares. Prod.: trigo, maiz, y otros granos, frutas, vino y seda.

ARGENIL (SANTA EULALIA DE), felig. de

Digitized by Google

Esp. en Galicia, prov. y obisp. de Lugo, jurisd. de Sarria. A. P. Pobl. 95 hab.; se compone de las aldeas de Santalla y de la de su nombre. Sit y prod.: (v. SARRIA.)

ARGEMIL (SAN PEDRO DE), felig. S. de Esp. en Galicia, prov. y obisp. de Lugo, jnrisd. de su nombre y Fonte Hita. A. O. Pobl. 189 hab. Tiene una parr. que comprende la aldea de San Martin de Perlinos.

ARGEMIL ald. de Esp. en Galicia, prov. y obisp. de Lugo, jurisd. de Coto Nuevo; de la parr. de San Martin de Anllo.

ARGEMIL, ald. S. de Esp. en Galicia, prov. de Lugo, jurisd. de Saviñao; de la parr. de San Julian de Mourelos.

ARGEMIL, ald. E. de Esp. en Galicia, prov. y obisp. de Lugo, jurisd. de Chouzan; de la parr. de San Juan de Coba.

ARGEMIL Y FONTEITA, jurisd. S. de Esp. en Galicia, prov., obisp. y á 2 leg. de Lugo, y á 13 de Santiago. Se compone de las felig. de San Pedro de Argemil, Santiago de Fonteita y San Miguel de Piedrafita, en cuyos artículos se hallarán su poblacion, sit., prod., y demas.

ARGEN, r. muy rápido formado de la reunion del Argen superior y del Argen inferior, que nacen en Baviera en el círculo del Iller: se dirigen primero al N. O.; despues vuelven al S. O., y se reunen en Gopertsweiler. El primero pasa cerca del lugar de Kalthofen, entra en el reino de Virtemberg por Eglofs, en el círculo del Danubio, y pasa por Vanger. El segundo nace cerca del lugar de Missen, y entra en el reino de Holzlenten. El Argen va á desaguar al S. O. en el lago de Constanza, cerca de Langenargen, despues de un curso de 11 1/2 leg.

ARGENCES, V. de Fr., dep. de Calvados, (Normandía), distr. y á 2 1/2 leg. S. S. E. de Caen, territ. de Troarn. ludust.: colmenas.

ARGENS, peq. r. de Fr., dep. del Var. Nace al pie de la montaña de Seillon, cerca y al N. E. del lug. de este nombre, á una leg. N. N. E. de San Macsimiano; atraviesa los pantanos de Seillon, recibe el arroyo Sceaux por su derecha, pasa por Chateaunet, Carces, Vidauban, Taradeau, Muy y Roquebrune, y desagua en el Mediterráneo, en el golfo de Frejus, despues de un curso de unas 17 1/2 leg. del E. al O., de las cuales 6 1/2 son á propósito para conduccion de balsas desde Vidauban hasta el mar. Este trasporte no puede verificarse sino en tiempo de las avenidas. Aunque este rio corra encajonado entre orillas altas y pédregosas, se sale á veces de madre y forma pantanos dañosos por sus escalaciones. Los afluentes de este rio son de poca consideracion.

ARGENSOLA, lug. S. de Esp., prov. de Cataluña, corregim. de Cervera, obisp. de Vich. A. O. Pobl. 223 hab. Sit. á 2 1/2 leg. S. E. de la ciudad de Cervera. Prod.: trigo, ceb., legum., frutas, algun aceite y vino; buenos pastos, caza mayor y menor, y algunas colmenas. Dista 14 leg. de Barcelona y 11 1/4 de Villanueva su puerto habilitado mas prócsimo.

ARGENSOLA (SANTA EULALIA DE), desp. R. y S. de Esp., prov. de Cataluña, corregim. y á 2 3/4 leg. de Manresa y 12 1/2 de Barcelona su puerto habilitado mas prócsimo.

ARGENT, lug. de Fr., dep. del Cher (Berri) distr. y á 7 leg. N. O. de Sancerre, cab. de territ. á 9 1/4 leg. N. de Bourges, y á or. del grande Sendre. Pobl. 1000 hab.

ARGENT (CAYO DE) banco del Archipiélago de Bahama en las Antillas, al N. de Santo Domingo, entre los 20° 13′ y 20° 33′ lat. N., y entre los 65° 51′ y 66° 23′ long. O.

ARGENTA, V. de los Est. Pontif., delegacion, y á 5 leg. S. E. de Ferrara, á or. del Pó di Primaro. Pobl. 2.755 hab.

ARGENTAC ó ARGENTAT, C. de Fr., dep. del Correze, (Limosin) distr. y á 4 1/4 leg. S. S. E. de Tulle, cab. de territ., sit. á or. del Dordoña. Se benefician sus minas de plomo y ulla. Pobl. 2.600 hab.

ARGENTAN, C. de Fr., depart. del Orne (Normandía), cab. de distr. y territ., á 8 1/2 leg. O. N. O. de Mortagne, y á 9 N. N. O. de Alenzon. Es residencia de un tribunal de primera instancia, y tiene un registro de hipotecas. Está muy bien contruida, y agradablemente situada á orillas del Orne, en medio de una vasta llanura. No quedan mas de sus antiguas fortificaciones que las ruinas de un castillo: sus murallas forman un hermoso paseo. Las principales fábricas son las de encages dichos de Alenzon, y telas de lino y cañamo. Tiene tenerías y blanqueos. El 22 de enero, el lunes despues del domingo de cuasimodo, y el 3 de noviembre, celebra ferias de caballos y de ganados. En sus alrededores se cria escelente volateria. Tiene una mina de hierro. Pobl. 6.195 hab.

El distrito de Argentan, compuesto de 248 lugares, se divide en 11 territorios, á saber: Argentan, Briouze, Ecouché, Exmes, la Ferté-Fresnel, Gacé, le Merlerault, Mortré, Putange, Trem y Vimontiers. Pobl. 115.512 habitantes.

ARGENTARO, montaña de la Turquía europea, en la Romelia, en el sandjiacato de Ghiustendil. Lleva este nombre por las masas de talco trasparente que la componen. Esta montaña que forma uno de los puntos mas elevados del Balkan, está situada al N. E. de Comanova, por los 42° 4′ lat. N., y por los 25° 58′ long. E.

ARGENTÉ, lug. R. de Esp., prov. de Aragon, part., obisp. y á 7 leg. de Teruel. A. O. Pobl. 813 hab. Sit. en un llano elevado, llamado Campo de Visiedo; carece de rios y de arroyos: las lluvias son bastante frecuentes. Prod.: trigo, espelta, cent., ceb. y gan. lanar.

ARGENTEAU, lug. de los Países Bajos, prov., distr. y á 2 leg. N. E. de Lieja, territ.

Digitized by Google

y á 1/3 de leg. O. de Darlhem, sit. en la márgen derecha del Mosa. Tiene fábricas de alumbre. Pobl. 519 hab.

ARGENTEIRO, lug. S. de Esp., prov. de Leon, part. y á 7 leg. de Ponferrada, merind. de Valcarce, obisp. de Lugo. A. P. 51 hab. Sit. en la falda de la gran montaña y puertos del Cebrero y Piedrafita. El terreno es montañoso y estéril.

ARGENTENAY, lug. de Fr., dep. del Yonne (Borgoña), distr. y á 2 leg. S. S. E. de Tonnerre, territ. y á 1 leg. N. O. de Ancy-le-Franc, á or. del Armanzon. Tiene un molino de papel.

ARGENTERA, lug. S. de Esp., prov. de Cataluña, corregim., obisp. y á 5 3/4 leg. de Tarragona. A. O. Pobl. 371 hab. Sit. en terreno montañoso. Prod.: trigo, ceb., vino y aceite. Indust.: comercio de vino. Dista 21 1/2 leg. de Barcelona y 4 de Salou su puerto habilitado mas próximo.

ARGENTERA, lug. S. de Esp., prov. de Cataluña, corregim. y á 11 1/3 leg. de Lérida y á 24 1/2 de Barcelona, obisp. de Urgél. A. O. Pobl. 152 hab. Sit. en terreno montañoso, que produce trigo, aceite y vino. Dista 21 1/2 leg. de Tarragona que es su puerto habilitado mas próximo.

ARGENTERA, montaña de Cerdeña, division del Cabo Sassari, sit. á 4 3/4 leg. O. de la ciudad de este nombre. Es una de las principales cimas de los montes de Nurra. Es rica en plomo argentífero, cuyas minas fueron beneficiadas por los antiguos.

ARGENTERA, Cabo de la costa occidental de Cerdeña, division del cabo Sassari, sit. á 6 leg. O. de la ciudad de este nombre.

ARGENTEUIL, V. de Fr., dep. del Seine-et-Oise, (Isla de Francia) distr. y á 3 leg. N. N. E. de Versalles, y á 2 1/4 N. N. O. de Paris, cab. de territ.; sit. en una posicion alegre, sobre una pequeña colina cerca de la márgen derecha del Sena, que se pasa con una barca. Tiene un hospital instituido por San Vicente de Paul, y se celebra en ella un mercado el lunes y viernes de cada semana. Pobl. 4.524 hab. Se recoge mucho vino en sus cercanías, y tiene canteras de yeso. La célebre Heloisa fué educada en el priorato de religiosas de Argenteuil, y al mismo se retiró despues de la desgracia ocurrida á Abelardo, en donde permaneció once años hasta que pasó á ser Abadesa del Paracleto.

ARGENTEUIL, lug. de Fr., dep. del Sonne, (Borgoña) distr. y á 2 3/4 leg. S. E. del Tonnerre, territ. y á 1 S. O. de Ancy-le-Franc, cerca del Armanzon. Sus alrededores abundan en trigo, vinos y pastos. Pobl. 1000 hab.

ARGENTIÉRE (L'), garganta ó puerto de los Alpes marítimos, al estremo del departamento de los Altos Alpes, y de la division de Coni, sit. á 5 1/2 leg. S. O. del monte Viso, y cerca de los manantiales del Orouaya y del Stura. El camino que se dirige desde Monte Delfin y Barceloneta á Coni, pasa por esta garganta.

ARGENTIÉRE (L') peq. C. de Fr., dep. del Ardeche (Vivarés), cab. de distrito y territ., sit. á 5 3/4 leg. S. O. de Privas. Es residencia de un tribunal de primera instancia. Tiene fábricas é hilanderías de seda, y minas de plomo argentífero. Pobl. 1950 habitantes.

El distrito se divide en diez territorios, á saber: Coucouron, Monpezat, Burzet, Thuoys, Argentiére, Vallon, Joyeuse, les Vans, Valgorge, y San Estevan de Luidarés, y contiene 104 lugares, y 88.900 hab.

ARGENTIÉRE (L'), lug. de Fr., dep. de los Altos Alpes, (Delfinado) distr. y á 2 3/4 leg. S. S. O. de Brianzon; cab. de territ., sit. á 8 leg. N. E. de Gap, cerca del Gironda. Tiene minas de plomo con mezcla de plata, canteras de esquisto y una fábrica de curtidos.

ARGENTINA, lug. de los Estados Sardos, division de Saboya, prov. de Maurienne, mandamento ó part. y, á 1 leg. S. de Aiguebelle, cerca de la márgen derecha del Arc. Sus cercanías tienen minas de plata y plomo. Pobl. 1,036 hab.

ARGENTONA, lug. R. de Esp., prov. de Cataluña, corregim. y á 3/4 de leg. de Mataró, su puerto habilitado mas próximo, obisp. y á 4 1/4 leg. de Barcelona. A. O. Pobl. 1.634 hab. Sit. en un ameno valle, á la márgen derecha del arroyo de su nombre, y á 1/2 leg. del Mediterráneo. Su terreno es arenoso y montuoso, menos por la parte del mar, en donde todo es llano y fértil por los muchos arroyos y fuentes que lo riegan. Prod.: trigo, ceb., garb., toda especie de legum., frutas, naranjas y vino, de que hace gran comercio. Indust.: fábr. de blondas y encajes, cintas, lienzos, aguardiente, cuerdas de guitarra, salazon de anchova y sardina. Hace por armas las 4 sangrientas barras de Barcelona. Dentro de la poblacion tiene una fuente muy caudalosa con muchos caños y una hermosa pila.

ARGENTON-LE-CHATEAU, peq. C. de Fr., dep. de los Dos Sevres, (Poitú) distr. y á 3 leg. N. N. E. de Bressuire, cab. de territ. Sit. cerca del Bressuire en una colina de difícil acceso. Esta ciudad que tenia un fuerte construido por Felipe de Comines, fue casi destruido en la guerra de la Vandea. Indust.: fábricas de sargas y franelas. Pobl. 4,15 hab. Su territorio produce vinos blancos y tintos muy estimados.

ARGENTON LES EGLISES, lug. de Fr., dep. de los Dos Sevres, (Poitú) distr. de Bressuire, territ. de Argenton le Château; sit. á 1 3/4 leg. N. N. O. de Thouars. Prod.: vinos tintos y blancos; estos últimos son estimados. Comercia tambien en ganado. Pobl. 790 hab.

ARGENTON-SUR-CREUSE *Argentomagus*, C. de Fr., dep. del Indre, (Berri) distr. y á 5 leg. S. S. O. de Châteauroux, y á 6 1/4 O. del Chatre, cab. de territ. El Cres-

Digitized by Google

se divide esta ciudad en dos partes unidas por un puente de piedra. La parte alta, cuyas ruinas atestiguan su antigüedad, está edificada sobre una roca. Se ven todavia los restos de un castillo flanqueado por dos torres construidas sobre el plano de una roca escarpada, á or. del Creuse. Se han encontrado en los alrededores, medallas, esculturas antiguas y otros monumentos. En sus cercanías se encuentra tierra blanca para loza fina. Pobl. 3,400 hab.

ARGENTRÉ, lug. de Fr., dep. del Ille-et-Vilaine, (Bretaña) distr. y á 1 1/4 leg. S. S. E. de Vitre, y á 7 E. S. E. de Rennes, cab. de territ. Pobl. 2,300 hab.

ARGENTRÉ-SOUS-LAVAL, lug. de Fr., dep. del Mayena, (Mayne) distr. y á 1 3/4 leg. E. de Laval, cab. de territ., sit. en el declive de una colina. De sus hermosas canteras sacan mármol los marmolistas de Laval. Este mármol que en su estado tosco, es gris ó azul celeste, se vuelve negro despues de pulimentado.

ARGEREY, ald. S. de Esp. en Galicia, prov. y obisp. de Lugo, jurisd. de Narla San Payo, arcipr. de Narla, Parga y Gayoso; de la parroquia de San Martin dos Condes.

ARGÉS, lug. de Esp., prov., part., arzob., jurisd. y á 1 leg. de Toledo. Reg. P. Pobl. 728 hab. Tiene buenos olivares y viñas, y es muy abundante en granos. Indust.: pleyta.

ARGÉS, lug. R. de Esp., prov., arzob. y á 15 leg. de Búrgos, corregim. de Villarcayo, valle de Manzanedo. Reg. P. Pobl. 188 hab. Sit. en una cuesta, á or. del Ebro. Prod.: granos y legumbres.

ARGÉTE, V. S. de Esp., prov. de Madrid, part. y á 3 leg. de Alcalá, arzob. de Toledo. A. O. Pobl. 1,714 hab. Tiene un hosp. Sit. en una ladera dominada de varios cerros. Hácia el O. y á distancia de una leg. pasa el rio Jarama, en cuyas inmediaciones hay un soto para pastos con árboles de fresno y alamos.

ARGEVIDE, ald. S. de Esp. en Galicia, prov. de Lugo, jurisd. de Cervantes, de la parr. de César.

ARGHA, C. del Indostan en los estados del rajah de Neypal, cab. del distr. del mismo nombre; sit. á 28 3/4 leg. O. N. O. de Gorkha. Lat. N. 28° 15', long. E. 86° 29'. Está construida sobre la cumbre de una montaña. El agua es abundante en la parte baja.

ARGHANA, C. de la Turquía asiatica, bajalato y á 9 leg. N. O. de Diarbekir, cab. de un sandjiacato. Está construida, parte en la cima, y parte en el pendiente de una roca muy escarpada y de difícil acceso. Pobl. 4,000 hab. entre Kurdos y Turcos: sus cercanías están cubiertas de viñedos.

ARGHANA MAADEN, V. de la Turquía asiatica, bajalato y á 11 3/4 leg. N. O. de Diarbekir; sit. en la márgen izquierda del Tigre y á 1 3/4 leg. de sus fuentes. Es sede de un obispado armenio, sufragáneo del arzobispado de Diarbekir. Esta villa, que está rodeada de vergeles, tiene 600 casas. Las colinas vecinas están cubiertas de viñedos, y forman un contraste admirable, comparado con la aridez de las montañas que las dominan. Esta villa tiene renombre por sus minas de cobre, que son muy ricas. Bagdad saca de ellas anualmente 8,000 quintales, parte de los cuales se envian á Basora, y de allí á la India. Tambien proveen á Constantinopla, á la Anatólia y á la Crimea. Estas minas tienen un poco de plata. Los trabajadores casi todos son Griegos ó Armenios.

ARGHIA, cordill. de la Tartaria independiente, y uno de los ramales de los montes del Dsungaria, que se estiende del S. E. al N. O. entre los 43 y 45° lat. N. hasta el lago Kaban-Kulak. Da nacimiento á una infinidad de rios que desaguan en el Zuy y en el Syhun. Los principales afluentes de este rio son el Taras, el Chirchik y el Kaljas.

ARGILAGA Y MONTBUY, lug. S. de España, prov. de Cataluña, corregim., arzob. y á 2 leg. de Tarragona, su puerto habilitado mas prócsimo. A. O. Pobl. 69 habitantes. Prod.: trigo, ceb., vino y aceite. Indust.: fabr. de aguardiente. Dista 14 1/4 leg. de Barcelona.

ARGILLO, torre S. de Esp., prov. de Aragon, corregim., arzob. y á 7 leg. de Zaragoza. Es título de condado.

ARGINUSÆ, pequeñas islas vecinas de la de Lesbos, sit. cerca de la costa del Asia menor entre Mitilena y Methymna, en cuyas aguas los Atenienses condujeron por Conon, derrotaron la flota de los Lacedemonios, mandada por Calicratides, que pereció en la accion, el año 26 de la guerra del Peloponeso. 406 antes de J. C. *Xenof. Strab.*

ARGIRO-CASTRON, r. de la Turquía eur. en Romelia, sandjiacato de Avlone. Toma su nacimiento en el monte Papingos: corre primero al S. durante 4 leg., despues se dirige al N. O., pasa á una leg. al E. de Argiro-Castron, y desagua en el Voiussa, despues de un curso de 20 leg.

ARGIRO-CASTRON, (castillo de plata) C. de la Turquía eur. en Romelia, sandjiacato de Avlone, sit. á una legua de la márgen izquierda del Argiro-Castron, y á 14 N. O. de Janina. Es cabeza de una jurisd. y residencia de un bajá de dos colas. Pobl. 4,000 habitantes.

ARGITA, peq. isla del golfo de Egina, no lejos del continente de Grecia, y á 5 leg. E. de Egina. Lat. N. 37° 42'; long. E. 27° 35'.

ARGO, isla formada por el Nilo en la Nubia, en el reino de Dongolah, sit. á 36 leg. N. O. de la ciudad de este nombre. Se ven en ella las ruinas de un templo antiguo con dos estatuas colosales de granito de color de rosa, de un trabajo primoroso.

ARGO *Argos*, C. de la Turquía eur. en la Morea, cab. de una jurisd., y á 1 1/4 leg. N. O. de Napoli, á 5 1/2 N. E. de Tripolitza, y á igual distancia S. S. O. de Corinto, situada por los 37° 39' lat. N.; y por los 26° 25' long. E. Ocupa el lugar de la an-

Digitized by Google

tigua ciudad griega cuyo nombre ha casi conservado. En otro tiempo estaba defendida por un fuerte castillo. Sus casas construidas de tapia se blanquean por la parte esterior y sus calles están en línea recta. Esta ciudad encierra varias iglesias, mezquitas y jardines. Ecsisten en ella antiguos monumentos con muchas inscripciones. En la estremidad meridional de la ciudad se ve un antiguo teatro, parte cortado en una roca por los Griegos, y parte reedificado de ladrillo por los Romanos. Un poco mas lejos hay una capilla que ocupa el lugar de un templo de Venus. Una hermosa mezquita, rodeada de cipreses, está construida con parte de los mármoles traidos de los bosques de Esculapio. Sobre la cumbre del Larisa están las ruinas de un castillo moderno, edificado sobre los antiguos fundamentos. Pobl. 4,000 hab. Los Venecianos se apoderaron de esta ciudad en 1686, y la tomaron los Turcos en 1716.

ARGOLELL, lug. S. de Esp., prov. de Cataluña, corregim. de Puigcerdá, subdelegacion, obisp. y á 2 leg. de la Seo de Urgel. A. O. Pobl. 93 hab. Sit. en terreno llano, cerca del rio Balira. Prod.: trigo. Dista 31 leg. de Barcelona que es su puerto habilitado mas próximo.

ARGOLIVIO, (SAN MARTIN DE) parr. de Esp., prov. de Asturias, conc. de Amieba, arcipr. de Pouga y Amieba, arcedianato de Villaviciosa, obisp. y á 12 leg. de Oviedo. Pobl. 117 hab. en Argolivio y 255 en los dos lugares de Vega y Cien que componen su parroquia. Está sit. en la márgen del rio Precendi, y la mayor parte á la izquierda en la falda de una encumbrada peña y monte llamado de la Espina, á unas 2 leg. de Cangas de Onis. Argolivio á la izquierda del rio tiene una capilla con la advocacion de San José, y en una vega bien situada hay una hermita de San Pablo y capellanía fundada y dotada por D. Juan Alonso de Vega, el año 1516. El terreno aunque corto es fértil, y produce trigo, maiz, habas y avellanas: hay 2 molinos harineros y varios montes conocidos con los nombres de la Espina, Baeda y Lleremundi poblados de robles, hayas y álamos negros; en ellos se crian osos, lobos y jabalíes. La iglesia parroquial es bastante capaz. Esta parroquia es muy antigua, pues ya en el año 926 hizo donacion de Argolivio á San Salvador de Oviedo el infante D. Ramiro hijo de D. Alonso el Magno.

ARGOMANIZ, lug. de Señ. de Esp., prov. de Alava, herm. de Iturraiz, vic. de Gamboa, obisp. de Calahurra. Es una de las aldeas de la jurisd. de la villa de El-Burgo, á la cual la agregó el Rey D. Alonso XI por su privilegio dado en Sevilla á 20 de octubre de 1337. A. P. Pobl. 90 hab. Prod.: toda especie de granos.

ARGOMEDO, *(Argenomescum)* lug. S. de Esp., prov. y part. de Santander, arzob. y á 14 leg. de Búrgos, valle de Valde-Vezana. Reg. P. Pobl. 106 hab. Tiene pastos, y cria ganado lanar.

ARGOMILLA, (LA) lug. R. de Esp., prov., part. y obisp. de Santander, valle de Cayon. Reg. P. Pobl. 322 hab. Sit. á or. del rio Pisueña. Prod.: granos, pastos y ganados. Dista 27 leg de Búrgos.

ARGOMONSI, lug. de Esp., prov. de Asturias, conc. de Valdes; 92 hab. Es de la parr. de San Julian de Arcallana.

ARGOMOSA, braña de Esp., prov. de Asturias, conc. de Valdes. Tiene 35 hab., y es de la parr. de San Miguel de Canero.

ARGOMOSO, (SAN PEDRO DE) ald. E. de Esp. en Galicia, prov., obisp. y jurisd. de Monforteñedo. Pobl. 3:4 hab. Tiene una parr. que comprende la ald. de Lindin. Sit. en terreno montuoso. Prod.: cent., mijo, avena y algun ganado.

ARGONAUTA, isla del Grande Océano boreal, en el mar del Japon al E. de la Coréa. Lat. N. 37° 50′; long. O. 121° 28′. Es bastante grande, y produce mucha madera, y sus aguas abundan en pesca.

ARGONDE, ald. ab. de Esp. en Galicia, prov., obisp. y jurisd. de Lugo, de la parr. de San Benito del Campo.

ARGONNE, comarca montañosa de Fr., de la antigua prov. de Lorena. En el dia hace parte del distrito de Sedan, del departamento de las Ardenas, y de la parte occidental de los distritos de Verdun y de Montmedy, del dep. del Mosa. Tiene unas 8 leg. de largo, sobre 3 1/4 de ancho. Este pais es una especie de grande bosque, en donde se encuentran ciudades y lugares, y está lleno de animales monteses. Los habitantes crian ganado y comercian en madera.

ARGONOS, V. R. de Esp., prov., part. y obisp. de Santander, merind. de Trasmiera. A. O. Pobl. 590 hab. Sit. al pie de los vertientes meridionales del monte del Brusco. Prod.: maiz y chacoli. Dista 25 leg. de Búrgos.

*ARGOS, C. del Peloponeso, cap. de la Argolida. Fue fundada por Inaco, el año 1856 antes de J. C. Los 9 primeros reyes se llamaron Inaquidas (oriundos de Inaco) los cuales reinaron por el órden siguiente: Inaco, Foroneas, Apis, Argo, Criaso, Forbas, Triopas, Sthenelo y Gelanor. Este último fue destronado por Dánao, hijo de Belo, desterrado de Egipto, y á quien habia acogido en su Corte: sus descendientes se llamaron Bélidas. Su ciudadela llamada *Larisa*, estaba situada al N. E. de la ciudad. Su puerto que tenia á poca distancia y en el fondo del golfo argólico, se llamaba *Nauplia* (Napoli di Romania). Era considerada como una de las mas antiguas ciudades de la Grecia, y gozó de tal reputacion, que no solo dió nombre á la provincia, sino á los habitantes del Peloponeso y aun á los de toda la Grecia, llamados por ella *Argivi*. Esta ciudad estaba adornada de muchos y muy bellos edificios y templos, llenos de las mas preciosas obras de los primeros artistas. El mas notable de estos últimos era el templo de Juno, diosa tutelar de Argos. El nombre de la ta-

Digitized by Google

cerdotisa que lo servia, se hallaba grabado en unos mármoles que servian para fijar el órden cronológico de los eventos. Celebraba anualmente una fiesta en que los dos sexos cambiaban de vestido, en memoria de Telesila, intrépida heroina, que armó á las mugeres de Argos, y rechazó á los Lacedemonios próximos á tomar la ciudad. Sus habitantes tenian fama de valientes y sobre todo de buenos ginetes. En tiempo de la guerra de Troya era su Rey Agamemnon, que fue nombrado Gefe de las armas griegas, y se señalaron en el discurso de aquella guerra. Cultivaron las bellas artes, y adquirieron muy temprano muchos conocimientos traidos á su pais por las colonias estrangeras, que se establecieron en el. Un siglo despues de la guerra de Troya, abolieron la autoridad real; y despues de haber pasado de la monarquia á la aristocracia y despues de esta á la democracia, al fin fueron sugetados por los Romanos, como los demas pueblos del Peloponeso. *Apolod. Plin. etc.*

ARGOSTOLI, C. de las islas Jónicas en la de Cefalonia, de que es cab. de part., á or. de una pequeña peninsula. Lat. N. 38° 8' 30''; long. E. 24° 16'. Reside en ella el gobernador y un obispo griego. Sus casas son bajas y mal construidas; su puerto, el mejor de la isla, es seguro y vasto. Tiene varios conventos, un lazareto cómodo, un cuartel, astilleros, hilanderías de algodon, y alfarerías. El aire es mal sano. Pobl. 5.000 hab. En sus cercanías se coge buen vino moscatel.

ARGOTA, poblacion de España en la Concha de Bilbao. Se compone de unas 100 casas habitadas por pescadores. Pobl. 452 hab. Sit. en una ensenada que forman las dos puntas de Begoña y San Ignacio; con un pequeño muelle. Es de la jurisd. de la anteigl. de Güecho.

ARGOTE, lug. S. de Esp., prov. y á 18 1/2 leg. de Búrgos, cond. y á 1 1/4 de Treviño y la Calzada, obisp. de Calahorra, cuadra de Val de Tovera; Reg. P. Pobl. 145 hab. Prod.: trigo, ceb. y legum. Indust.: 2 molinos harineros (v. TREVIÑO).

ARGOVEJO, V. R. de Esp., prov. y á 10 leg. de Leon. Es esenta. A. O. Pobl. 209 hab. Sit. á or. del rio Esla, en el camino de Baldeburon á Grasces.

ARGOVIA, canton de Suiza, sit. entre los 47° 10', y 47° 37' 30'' lat. N.; y entre los 31° 24', y 32° 9' long. E. Linda al N. con el Rin, que lo separa del gran ducado de Baden; al E. con los cantones de Zurich y Zug; al S. con el de Lucerna; y al O. con los cantones de Berna, Soleure y Basilea. Tiene 9 1/2 leg. de largo, 6 1/2 de ancho, y su superficie es de 57 3/4 leg. cuadradas. Es uno de los cantones mayores y mas fértiles de Suiza; el clima es muy vario. Las montañas tendrán de 1 750 á 2 000 pies de altura sobre el nivel del Aar, esto es, cerca de 3.500 sobre el del mar. La parte N. E. está cubierta de ramificaciones del Jura, en donde se encuentran abundantes petrificaciones: el resto del pais ofrece mucho aspero. Varios raudales riegan á Argovia, uniéndose en este canton cuatro de los principales rios de Suiza que son navegables: el Aar engrosado por muchos riachuelos recibe mas abajo de Brugg, el Reuss y el Limmat, y desagua en el Rin cerca del lugar de Coldenza. El terreno á la izquierda del Aar es arcilloso, compacto y de difícil cultivo; á la derecha es ligero, arenoso y fertil. Produce granos en bastante cantidad y se estraen á los cantones vecinos. Los prados son muy buenos y los hay artificiales. En el interior, particularmente al pie meridional de la cordillera del Jura y á orillas del Reuss, del Limmat y del Rin, tiene viñas que dan buen vino tinto y blanco. Este canton produce muchos frutos, y tiene buenos pastos: los bosques que ocupan cerca de su 5.ª parte, abundan en caza, especialmente en jabalies y ciervos. El gobierno ecsige cierta cantidad por el permiso de la caza. Los lagos y rios abundan en pesca, la cual, menos la del lago de Hallwyl, es propiedad del estado. En algunos distritos se encuentra mineral de hierro en grano, ulla, turba y masas de granito, que es probable se hayan desprendido de los Altos Alpes. En diversos lugares hay manantiales de aguas sulfúreas y minerales. Los mas célebres son los de Baden, Schinznach, Leera, Schwartzenberg, y los hay de agua salada cerca de Oberhofen, Erlinsbach, Benken, etc.

El comercio es muy activo. Los productos del pais y sus manufacturas se esportan la mayor parte, y consisten en trigo, frutos, tejidos de algodon, hilo, cintas, hiladillo de seda, pañuelos de seda, paja trenzada y sombreros de paja, cueros, cuchillería, mineral de hierro y aceite de vitriolo. La importacion consiste en telas que se pintan en el pais, en objetos de lujo, artículos ó frutos coloniales, papel y sal. Los pesos y medidas no guardan uniformidad: la libra de mas uso tiene poco menos de 18 onzas: la medida para los granos es el cuarto que tendra como 1587 26/27 pulgadas cúbicas españolas. En algunos puntos se sirven del pie de Zurich, en otros del de Berna.

El canton de Argovia, cuya cabeza de partido es Aarau, se divide en 11 distritos: Aarau, Baden, Bemgarten, Brugg, Rheinfeld, Zopfingen, Kulm, Laufenburg, Lenzburg, Muri y Zurzach, y en 48 circulos. Pobl. 120 500 hab., segun el censo del gobierno, y 149.000, segun el de la sociedad patricia. El gobierno esta confiriido á un concejo grande y á otro pequeño, el primero consta de 150, y el segundo de 13 miembros, la mitad católicos y la otra mitad protestantes en uno y otro. Dos corregidores, uno católico y otro protestante presiden cada concejo; el grande concejo los elige y sus funciones duran un año. El canton de Argovia se divide en 11 distritos militares, que son iguales á los civiles á poca diferencia: su fuerza pasa de 15 000 hombres. Los ciudadanos de 16 á 35 años

Digitized by Google

entran en el servicio militar, y han de equiparse á su costa; no obstante los ayuntamientos ausilian á los pobres. Este canton subministra 2,410 hombres á la confederacion. Las rentas ordinarias que se componen del diezmo y del impuesto territorial, del producto de los propios y bosques del estado, de las aduanas, del comercio de pólvora y sal, de las rentas de los capitales radicados, de los apremios, de un derecho sobre las sucesiones, de un impuesto sobre las bebidas, de la renta de correos, de moneda, de caza y pesca ascienden á unos 2 millones de reales y los gastos á casi igual cantidad. La iglesia reformada del canton se compone de 48 parroquias y de 2 deanatos bajo la inspeccion de un concejo eclesiástico. La iglesia católica depende del Vicario general apostólico de Munster. El cabildo de Frickthal así como el círculo de Leuggern dependen del obispo de Basilea. Los judíos siguen libremente su religion en las comarcas de Endingen y Leugnau.

En el siglo V la Argovia formaba parte de la Alemania. Conquistada por Gondebaudo, Rey de Borgoña, pasó al dominio de los emperadores Franceses, y hácia fines del siglo IX, al de Rodolfo II, Rey de Borgoña. En el siglo XI los emperadores de Alemania la sugetaron, y durante los siglos siguientes perteneció á la casa de Habsburgo. El canton de Berna la poseyó despues, y en 1418 se le confirmó la posesion por Segismundo, como feudo del imperio, que conservó hasta 1798, en cuya época fue declarada canton independiente. En 1801 el condado de Baden y las bailías que formaban un canton particular, se reunieron á Argovia. En 1803 obtuvo el Frickthal y fue admitida en la confederacion.

ARGOZA, (EL) r. de Esp., prov. de Santander (V. SAJA RIO).

ARGOZON, (SAN VICENTE DE) felig. S. de Esp. en Galicia, prov. y obisp. de Lugo, jurisd. de Chantada. J. O. Pobl. 385 hab. Tiene una parroquia compuesta de las aldeas de Cotovaz, Mundin, Ferreiros, Ansemil, Gordon, Diamea, Frean, Amoin, Quinzandaperas é Iglesia.

ARGUEBANES, cot. red. S. de Esp., prov. de Santander, part. de Liébana, valle de Valdebaró. Reg. P. Pobl. 124 hab. Prod: granos, vino y frutas.

ARGUEDAS, V. R. de Esp. en Navarra, merind. y á 2 1/2 leg. de Tudela, obisp. y á 13 de Pamplona. A. O. Pobl. 1,066 hab. Tiene un hosp. Está situada entre la villa de Valtierra y estado de Murillo de las Limas: por la parte occidental y meridional la circunda y baña el Ebro. Esta villa es esclusivamente agricultora y cultiva cerca de 11,000 robadas de tierra de regadío lo que verifica por medio de la presa de Villafranca. Posee en propiedad y dominio 18 corralizas en los montes comunes que abraza su jurisd.. Antiguamente se llamó esta villa *Argetas:* fue conquistada por el Rey D. Sancho Ramirez el año de 1084, y en el de 1092 obtuvo de este Rey diferentes fueros y goces, entre ellos el de las Bardenas Reales, uso de pastos, caza, etc. En virtud de esta concesion, con el Alcalde de Tudela, Valle de Roncal y de Caporroso celebra audiencia pública en dichas Bardenas el dia 12 de noviembre de cada año, en que se tiene la feria que es muy concurrida; el dia siguiente por el turno establecido reciben la jura á los pastores y herbagantes. En 1320 el Rey D. Juan y D.ª Catalina le concedieron voto en Cortes y gracia para feria ó mercado. Es patria de D. Martin de Aragon general de los reales ejércitos, de D. Miguel Ladron de Guebara fundador de una obra pia para casar cada año una doncella pobre, de D. Miguel Ferrer ob. de Tuy, de la venerable Sor Jacinta de Atondo religiosa franciscana y de otras personas no menos ilustres en virtud y en letras.

ARGUEDES, V. de Esp. en Navarra. Pobl. 933 hab. Sit. en una campiña regada por el r. Aragon. Prod.: con abundancia de trigo, ceb., vino esquisito, legum. y aceite. Es otra de las villas de Navarra con voto en cortes.

ARGUEDO (SAN MAMES DE), parr. de Esp., prov. de Asturias, conc. de Villaviciosa. obisp. de Oviedo. Comprende 6 lug. y está sit. en la or. E. del rio Meron, á 1 leg. de la cab. de partido.

ARGUEIL, V. de Fr., dep. del Sena inferior. (Normandía) distr. y á 4 leg. S. de Neufchâtel; cab. de part., y á 6 2/3 leg. E. N. E. de Ruan. Pobl. 300 hab.

ARGUELES ó CESARES, nacion de la Patagonia sit. entre los 43° y 44′ lat. S.; vive en un pais fértil y circundado de montes que imposibilitan su comunicacion. Estos pueblos deben su origen á las tripulaciones de tres buques españoles que cansadas de las fatigas de un largo viage, se sublevaron y refugiaron en este valle aislado: sus habitantes no permiten que nadie entre en su pais.

ARGUELLES, (SAN MARTIN), parr. de Esp., prov. de Asturias, conc. y arcip. de Siero, obisp. de Oviedo. Pobl. 360 hab. Sit. en una llanura y á 3/4 de leg. de la cap. del conc. Los vecinos se hallan repartidos en las aldeas de Cuesta, Fonte-Espin y Sabelga. Prod.: maiz, pastos, habas, y tiene un molino harinero. Ataviesa esta feligresía el r. Noreña, sobre el cual tiene algunos puentecitos.

ARGUELLO punta de la costa occidental de la América meridional en la Nueva Albion. Lat. N. 31° 38′; long. O. 116° 33′.

ARGUENON (L'), riachuelo de Fr., dep. de la costa del Norte. Nace cerca de la villa de Collinée y desemboca en el Océano á 3 3/4 leg. O. de San Malo, despues de un curso de unas 10 leg. del N. al S. y despues de haber pasado por Jugon y Plancoet: desde esta última ciudad es navegable con ausilio de la marea por espacio de unas 2 1/4 leg.

ARGUESO, marquesado S. de Esp., prov. y part. de Santander: pertenece á los duques del Infantado. Consta de 10 pueblos con Reg. P. cada uno sujeto al A. M., que hay para

Digitized by Google

todo él, cuyos habitantes se hallarán en sus respectivos artículos. Todo el terreno está cortado de cerros, y en sus intermedios hay algunas cañadas, y una hermosa vega, por donde atraviesa un riachuelo que la fertiliza. Prod.: granos, lino, legum. y algun ganado. Indust.: telares de lienzos y de paños ordinarios.

ARGUESO, V. S. de Esp., prov. y part. de Santander, cap. del marquesado de su nombre, y á 16 1/2 leg. de Búrgos. Tiene A. M. Pobl. 234 hab. Sit. en una hondonada rodeada de sierras. Prod.: granos, lino y ganados. Industr.: telares de lienzos y lana.

ARGUGILLO, V. R. de Esp., prov., obisp. y á 4 1/2 leg. S. S. E. de Zamora, part. de las Villas del Vino. A. P. 836 hab. Sit. á or. del arroyo Talanda en un hondo estrecho, en terreno pantanoso que produce trigo, otros granos y vino.

ARGUIJO, lug. R. de Esp., prov. y part. de Soria, sesmo de Tera, obisp. de Osma. A. P. Pobl. 267 hab. Tiene una parr. con una aneja. Sit. en la sierra y á 5 leg. N. de la cap. en país muy frio por las nieves y hielos que en él se esperimentan. Prod.: granos, legum. y ganado vac. y lanar; tiene prados de secano y monte de robles y hayas. Sus habitantes se dedican á la vida pastoril.

ARGUIJO, alq. R. de Esp., prov., obisp. y á 5 leg. de Salamanca, cuarto de Peña de Rey. Tiene 5 hab. y está sit. cerca del rio Valmuza.

ARGUILLANA, desp. de Esp., prov. de Álava en la jurisd. de Nanclares de Gamboa, donde en el dia hay una hermita que seria parroquia del pueblo. Se hace mencion de él en el catálogo que de los de esta provincia se formó en el siglo XI, y para en el archivo de San Millan.

ARGUIN, peq. isla del Océano Atlántico, cerca de la costa de Sahara. Sit. en una bahía á la cual da su nombre, á 10 leg. S. del cabo Blanco, por los 20° 25′ lat. N., y por los 12° 38′ long. O. Fue descubierta por los Portugueses en 1452, los cuales encontraron en ella un abrigo contra los insultos de los Moros, y les facilitó los medios de comerciar con el interior de Africa. Construyeron un fuerte que sucesivamente pasó á poder de los Holandeses y de los Franceses, los cuales hacian el comercio de la goma, que abandonaron despues por las dificultades de llegar al país, y por la aridez del territorio vecino. Se cree que esta isla es la antigua *Cerne*, en la cual Hannon en su primer viage á Sahara fundó una colonia. Tiene cerca de 1 leg. de circunferencia. La bahía, que tiene 8 leg. de largo, abunda en tortugas y pescado de la especie de la merluza. El banco de Arguin en que han naufragado muchos buques europeos se estiende desde el cabo Mirik, por los 19° 28′, hasta el Cabo Blanco, por los 20° 47′ Lat. N.

ARGUINARIZ ó ARGUIÑARIZ, lug. de Esp., prov. de Navarra, valle de Mañeru, del primer partido de la merind. de Estella, arcipr. de Yerri, dióc. de Pamplona. J. O. Pobl. 238 hab. Sit. en terreno áspero y pendiente á 3 leg. de la cab. de partido. Prod.: granos en abundancia, vino y alguna fruta. Tiene una fuente de muy buena agua en un barranco próximo al pueblo, y un monte de robles y encinas.

ARGUINDOAIN, desp. de Esp. en Navarra, (v. HUARTE ARAQUIL.)

ARGUIÑANO, lug. de España, prov. de Navarra, valle de Guesalaz, del primer part. de la merind. de Estella, arcip. de Yerri, dióc. de Pamplona. Pobl. 244 hab. Sit. en terreno alto.

ARGUIS, lug. S. de Esp., prov. de Aragon, part., obisp. y á 4 leg. de Huesca y á 14 de Zaragoza. A. O. Pobl. 186 hab. Este pueblo es anejo de la part. de Nuero, de donde dista una leg., y está sit. en medio de un valle encima del pantano. Lo circundan tres montes, y dos de ellos producen pinos, de que los vecinos sacan alguna utilidad. Se coge en su término trigo y cebada, y cria ganado lanar y vacuno.

ARGUISAIN (SANTA MARINA DE), Barrio de la villa de Albistur en Esp., prov. de Guipúzcoa. (v. ALBISTUR.)

ARGUISAL, lug. S. de España, prov. de Aragon, part., obisp. y á 3 leg. de Jaca. A. O. Pobl. 74 hab. Sit. en la márgen del rio Gallego. Prod. (v. JACA.)

ARGUISANO ó SANTA CRUZ DE ARGUISANO, union de la prov. de Guipúzcoa en Esp., que se compone de las villas de Exquioga y Zumarraga. Cada una de estas villas tiene jurisdiccion separada, y envia un procurador á las juntas de la prov., las cuales votan en nombre de las dos con 38 1/2 fuegos, y ocupan el 36° y 37° asiento.

ARGUISUELAS, lug. R. de Esp., prov., obisp., part. y á 7 leg. de Cuenca. A. P. 319 hab. Sit. á or. del rio Guadacaon. Prod.: granos, pastos y ganados.

ARGUIZ (SAN PAYO DE), felig. R. de Esp. en Galicia, prov. y obisp. de Lugo, jurisd. de Monterroso, sujeta al corregimiento de la misma. Pobl. 107 hab. Tiene una parr. que comprende la aldea de Bosende.

ARGULGRAD ó ARCERPALANKA, C. de la Turquía europea en la Bulgaria; sandjiacato y á 4 leg. S. S. E. de Widdin, á or. del Arcer, cerca de su confluencia con el Danubio.

ARGULL, ald. de Esp., prov. de Asturias, conc. de Pesoz. Pobl. 41 hab.

ARGUN, nombre que dan los Rusos á la parte superior del Amur, rio grande del Asia oriental, desde su nacimiento hasta su reunion con el Chilka.

ARGUN, r. de la Rusia europea: nace en el Cáucaso, riega la parte oriental de la Circasia que atraviesa del S. S. E. al N. N. O. y se une al Sundja mas abajo del fuerte de Grosnai, despues de un curso de 24 leg.

ARGUN, villa fortificada de la Rusia asiát., gob. de Irkutskh, distr. y á 40 leg. E. S. E. de Nertchinsk en la márgen izquierda del Argun. El fuerte se construyó en 1682 en la

Digitized by Google

ribera opuesta; pero en virtud del tratado celebrado con los Chinos en 1689, fue demolido y reedificado en el parage donde se halla actualmente. Es villa de mucho comercio. El frio es tan sutil que los calores del verano apénas pueden hacer madurar los granos. Se esperimentan temblores de tierra en el invierno y en la primavera. Pobl. 600 hab. Su territorio contiene ricas minas de plata, y se encuentra tambien oro muy fino. Tiene muchos lagos de agua salada, y á 2 leg. S. un monte, en donde se encuentra piedra jaspe verde muy hermosa.

ARGUSINO, lug. R. de España, prov., y obisp. de Zamora, part. de Sayago. A. P. Pobl. 369 hab. Prod.: cent., pastos y algun ganado. Dista 9 leg. de Zamora.

ARGUVIDE, ald. ab. de Esp. en Galicia, prov. y obisp. de Lugo, jurisd. de San Antolin de Toque; de la parr. de la Capela.

ARGUYOL, lug. de Esp., prov. de Asturias, conc. de Castropol. Tiene 37 hab.; es de la parr. de Santa Eulalia de Presno.

ARGYLE, cond. de Escocia: linda al N. con el cond. de Inverness; al E. con los cond. de Perth y de Dumbarton; al S. con la bahía de Clyde; y al O. con el mar de Irlanda y el Océano Atlántico. Está situado entre los 55° 15′ y 56° 55′ lat. N.; y entre los 6° 50′ y 2° 24′ long. O. Tiene 3¼ 1/2 leg. del N. al S.; y su estension media de E. á O. es de 20. Este condado se compone en gran parte de islas, siendo las mayores: Islay, Mull, Tyrie, Lismore, Coll, Gigha, Jura, Colonsay é Icolmkil; y de numerosas ramificaciones de los montes Grampianos con los cuales confina por el E. Se divide en muchos brazos profundos de mar. Todas las parroquias escepto una, están situadas en la costa: el canal Crinan facilita tambien la navegacion. El terreno es mas propio para pastos que para el cultivo: las tierras labrantías no esceden de una 30ª parte de la superficie: sus producciones no sufragan al consumo. Tiene minas de plomo, cobre, hierro, buen mármol, canteras inmensas de pizarra, de piedra sillar y de ulla. Los brazos de mar abundan en pescado: la pesca que se hace del arenque, es activa. Industria: curtidos, fábricas de tejidos de lana, y fraguas. El comercio consiste en ganado vacuno y cabrio, caballos, pescado, pizarra, corcho y madera de construccion. Encierra algunas antigüedades. Pobl. 97,316 hab. El condado de Argyle, cuya cabeza de partido es Inverary, se divide en 5 presbiterianos: Inverary, Cantire, Lorn, Mull y Ounoon. Envia un diputado al parlamento.

ARGYLE, V. de los Estados-Unidos, estado de Nueva-York, cond. de Washington, á or. del Hudson, á 13 leg. N. de Albany. Pobl. 2,811 hab.

ARGYLE, C. de Nueva-Escocia, cond. y á 6 3/4 leg. O. de Shelburne y á 6 S. S. O. de Annápolis, en la costa oriental de la bahía de Townsend.

ARGYLE, cond. de Nueva-Holanda, en el interior de la Nueva-Gales meridional, entre los 34° 10′ y 35° lat. S. El Wolondilly, que lo baña, forma con el Cookbunden sus límites occidentales; el Wingecarabee corre al E., y el Shoal-Haven, forma el límite S. El suelo compuesto de marga roja y profunda, es en general rico y fértil, y produce mucho añil.

ARGYRONIEN, cabo de la Anatólia, á or. del canal de Constantinopla, en frente de Buiuk-dereh. Tambien lleva el nombre de Lecho del Gigante. Se ven en él ruinas de un templo antiguo.

ARHEILIGEN, V. parr. del gran-duc. de Hesse-Darmstadt, prov. de Starkenburg, territ. y á una leg. N. de Darmstadt. Indust.: dos ladrillales. Pobl. 1,360. hab.

ARHENK, lug. del Afghanistan, prov. y á 18 leg. E. N. E. de Balkh, en la or. izquierda del Djyhun.

ARHENTIAS, isla peq. de la Turquía asiática en el mar Negro, á or. de la costa del gob. de Trebisonda y á 1 leg. E. de Keresun. Lat. N. 40° 57′ 35″; long. E. 42° 7′ 41″. Tiene 1/4 de leg. de circunferencia, y parece haber tenido fortificaciones. Su puerto es bueno, y tiene un manantial de agua escelente. En ella se ven ruinas de un castillo antiguo.

ARHEV, r. de Berberia, en el reino de Argel, prov. de Mascara. Nace en los montes Uaneseris, pasa por Nima, corre del S. al N., y desemboca en el Chellif, despues de un curso de unas 24 leg.

ARIA, lug. R. de Esp. en Navarra, valle de Aezcoa, 2ª part. de la merind. y á 9 leg. de Sangüesa, obisp. de Pamplona. A. O. hienal. Pobl. 207 hab. Sit. al N. O. de Sangüesa. Prod.: trigo y otros frutos.

ARIA, nombre de que se sirven los indios para denotar la India en general, y en particular el Indostan superior. Igual nombre lleva la parte N. E. de la Persia en que está el Khorazan: Herat su capital se llamaba antiguamente Hery.

ARIA, C. del Japon, en la isla de Kiusiu, principio. de Omura, á 7 1/3 leg. E. S. E. de Nangasaki.

ARIANAS, nacion india de la América meridional, sit. entre el Yapura y el Ica, en Nueva Granada, prov. de Mainas.

ARIANCOPANG, peq. C. del Indostan ingles, presidencia de Madras, antigua prov. y á or. de la costa de Karnatic, á 1 leg. S. de Pondichery. Lat. N. 11° 54′; long. E. 83° 34′. Es sede de un obisp. católico. Tiene un seminario para los indios jóvenes y para los chinos cristianos. El almirante ingles Boscawen se apoderó de ella despues de una obstinada resistencia.

ARIANO, V. del reino Lombardo-Veneto, prov. de Venecia, cab. de distr., á 2 1/4 leg. S. S. E. de Adria, y á 5 1/4 E. S. E. de Rovigo, en la or. izquierda del Po di Goro, brazo meridional del Po. Tiene un antiguo castillo. Celebra mercado todos los miercoles. Esporta cal y ladrillos á Venecia.

Digitized by Google

Su territorio es pantanoso y arenisco, sin embargo por estar situada esta villa en una roca elevada, disfruta de un aire puro. Pobl. 2289 hab.

ARIANO, C. del reino de Nápoles, prov. del Principado Ulterior, cab. de distr. y territ.; sit. sobre una colina escarpada á 4 1/4 leg. N. E. de Montefusco. Es residencia de un juez de instruccion, y de un obispo sufraganeo de Benevento. Contiene una hermosa catedral, 12 iglesias parroquiales, algunos conventos, un seminario, un hospital, varios montepíos y fábricas de loza. Celebra 3 ferias anuales: el 20 de marzo, el 10 de agosto y el 17 de setiembre. En 1456 y 1732 esperimentó temblores de tierra. Pobl. 11 700 hab.

El distrito de Ariano se compone de 7 territorios: Pesco-la-Mazza, Paduli, Grotta-Minarda, Castello-Baronia, Villanova, Ariano y San Jorge-la-Molinara.

ARIANY, lug. R. de Esp. en la isla de Mallorca y de su obispado. A. P. Sit. en una llanura á 2 leg. del mar. Prod.: algunos granos y ganado.

ARIARI, r. de Nueva-Granada, que nace en la sierra de Pardaos de Fosca, y desemboca en el Guyavari en Vitruba, despues de un curso de 40 leg. del O. al E.

ARIBAYOS, desp. R. de Esp., prov. de Zamora, part. del vino. A. P. Prod.: gran. y algun vino.

ARIBE, lug. R. de Esp. en Navarra, 2.° part. de la merindad de Sanguesa, obisp. de Pamplona. A. O. bienal. Pobl. 95 hab. Sit. en el valle de Arzcoa en la falda de los Pirineos y á la derecha del rio Irati. Tiene una fuente de agua mineral, que dista 1/2 leg. de la poblacion.

ARICA. C. marítima del Perú, intendencia y á 53 leg. S. S. E. de Arequipa, en la costa del Grande Océano, en un valle hermoso y agradable de cerca una leg. de estension. Lat. S. 18° 26′ 40″; long. O. 66° 34′ 9″. Su puerto es pequeño. Industria: lujerías de vidrio. Pobl. 28.506 hab. Esta ciudad quedó arruinada de resultas de un terremoto en 1605, y fue saqueada en 1680 por un pirata inglés. Su territorio es muy fértil.

ARICARA, peq. C. del Brasil, prov. y á 12 leg. S. E. de Pará, en la embocadura del Xingo.

ARICATY-ASSU, r. del Brasil, prov. de Ceara, desagua en el Océano Atlántico, cerca de Tramanba, por los 3° lat. S., y por los 35° 49′ long. O.: su curso es de unas 32 leg. del S. O. al N. E.

ARICH ó A' RYCH, castillo del Bajo-Egipto, á or. del torrente de Egipto, en su embocadura en el Mediterráneo, y en el camino de Siria; á 50 1/3 leg. N. E del Cairo. Lat. N. 31° 5′ 30″. Long. E. 37° 30′ 21″. Esta fortaleza situada en medio de dunas, tiene al rededor algunas casas, huertas, pozos y palmeras. Los Franceses la tomaron en 15 de febrero de 1799, y la pusieron en buen estado. A pesar de su mala posicion, pudieron conservarla hasta el momento en que evacuaron el Egipto.

ARICO, lug. R. de Esp. en Canarias, sit. al S. de la isla de Tenerife, á 3 leg. de Granadilla y á 10 de Laguna, en terreno árido. Pobl. 1.180 hab. A cosa de una leg de la poblacion están las playas de Abona, donde se halla un santuario de Nuestra Señora de las Mercedes muy venerada de aquellos naturales. Este lugar se gobierna por un A. P., que tiene jurisdiccion en los Pagos del Rio, Arico el nuevo y Core, Archenche, Sombrera, Cisnera, la Degollada, Gavilon, Tamadaya, Valencia, Sabina alta, Zarza, Fasnia, la Gambuerza y otros.

ARICURU, peq. C. del Brasil, prov. y á 44 leg. O. S. O. de Pará, en la confluencia del Guanapo con el Tajipuru.

ARIDA (isla), isla del Océano Pacífico meridional, descubierta por Marion en 1772. La elevacion de su terreno la hace visible á gran distancia. Dista 9 leg. O. de la isla Possion.

ARIDSONG, C. del Tibet, al N. de los montes Himalaya, y á 40 leg. N. de Catmandu. Lat. N. 29° 55′; long. E. 88° 32′.

ARIEGE, r. de Fr., que da nombre á un dep. Nace en los Pirineos al pie del pico de Framiquel, á 6 1/3 leg. O. de Mont-Luis: baña una pequeña parte del dep. de los Pirineos orientales, atraviesa el del Ariege y parte del del Alto-Garona, y desagua en el Garona, cerca de Pinsaguel, á 1 1/3 leg. S. de Tolosa, despues de haber pasado por Ax, Tarascon, Foix, Vardilas, Pamiers, Saverdun y Auterive, y despues de un curso de 25 1/2 leg. del S. al N.: 6 1/2 son á propósito para la conduccion de almadías desde Vardilas hasta Cintegabelle, y 5 1/2 navegables desde este punto hasta el Garona. Los trasportes que se hacen por el Ariege consisten principalmente en hierro de las ricas minas de Vic-Dessos, y en madera procedente de los bosques del dep. del Ariege. Sus principales afluentes son: por la izquierda el Aston, el Vic-Dessos y el Leze; y por la derecha el Crieu, el Lers y el Hiae. Arrastra pepitas de oro.

ARIEGE, dep. de Francia, formado del antiguo cond. de Foix, de casi todo el Conserans y parte del antiguo Languedoc; entre los 42° 33′ y los 43° 18′ 30″ lat. N., y entre los 4° 32′ y los 5° 50′ long. E. Linda al O. y al N. con el dep. del Alto-Garona; al E. con el del Aude; al S. E. con el de los Pirineos orientales; y al S. con el valle de Andorra en España, del que lo separan los Pirineos. Tiene 19 1/4 leg. de largo y 14 1/2 de ancho. Su superficie es de 156 leg. cuadradas, cuyos 2/3 están cubiertos de montes. Rocas estériles ocupan gran parte del terreno, y sus valles son muy reducidos. Muchos de estos valles no pueden comunicarse entre sí, sino por medio de gargantas ó puertos, algunos de ellos muy elevados. Los montes corren gradualmente del N. al S., y llegan á su ma-

Digitized by Google

yor elevacion en la frontera, en la cordillera de los Pirineos. Los puntos mas elevados dirigiéndose del E. al O., son el pico de Fontargente, el monte Rialp y el Puerto-Negro; y al O. los montes Rouge, Valier, Cuns y Crabere. Un estribo de los Pirineos que se desprende de esta cordillera, cerca del monte Collat y al S. O. de Vic-Dessos, se introduce en el departamento y forma el monte del Plat de la Serre. Las varias ramificaciones que envia al E., al N. y al O. reparten casi todas las aguas del departamento en dos concas; la del Ariege á la izquierda, y la del Salat á la derecha. Estos dos rios son los únicos navegables. El Ariege recibe las aguas del Leis, del Aston, del Vic-Dessos y del Lorget; y el Salat las del Arac y las del Lizard, que es tan caudaloso como el rio en que desemboca. Los demas rios de este departamento son el Volpa, el Arize y el Lere que desagua en el Garona. Los declives rápidos por donde corren la mayor de los arroyos, facilitan el desvio de su curso para los riegos ó para otros objetos. Tiene algunos estanques bastante grandes, y en ciertos lugares al N., pantanos que infectan el aire. El clima es muy benigno en general, á pesar de la elevacion del pais; mas agradable al N. que al S., en donde y en las inmediaciones de las montañas mas elevadas, los calores son escesivos en verano y el frio muy intenso en invierno.

El terreno del departamento del Ariege ofrece muchas variedades. Las tierras son de varias clases; las arenosas, en donde no hay mas que escombros de granito comun, son muy fértiles con el beneficio del estiércol: hay terrenos áridos y rocas peladas, principalmente en las cimas de los montes y colinas. La parte meridional se compone de terreno de transicion mezclado de capas calizas y de granito: el terreno de la parte del N. sobre Foix tan pronto es calizo alpino como terciario. En este departamento hay canteras inmensas de mármol, de piedra sillar, de asperon, de alabastro, de yeso y de pizarra; de turba, ulla y amianto. Las minas de hierro mas abundantes son las de Rancié en el valle de Vic-Dessos: algunas contienen plata. Tambien se encuentra oro, plomo, cobre, turquesas, azabache y alumbre. Tiene dos manantiales de agua salada y varios de aguas termales, entre los cuales se distinguen los de Ax y de Ussat.

La parte superior del departamento abunda en pastos, y produce mucha madera de construccion. La parte inferior produce trigo, maiz, mijo, cáñamo y lino, cuya semilla mezclada con la del nabo, da el aceite para el alumbrado que se consume en el pais. Las patatas son de mucho provecho á los habitantes de las montañas del S., por no bastar al consumo la cosecha de granos. El vino es de mediana calidad y suficiente al consumo. Los bosques ocupan 61.800 hectáreas (*a*) de superficie. Los principales árboles que contiene segun las elevaciones, son abetos, pinos y encinas, estas muy comunes, olmos, fresnos, alisos, tilos y hayas. Los habitantes casi han desmontado los bosques, y los rebaños que pacen en ellos perjudican, de modo que si se esceptuan algunos bosques de abetos en las montañas, no quedan árboles para madera. Tambien contiene grandes vergeles de manzanos, albérchigos plantados entre viñas, castaños de mucho producto, y otros diferentes árboles frutales.

En este departamento se cria mucho ganado lanar y vacuno. Los caballos han degenerado, y son débiles y mal formados. Los bueyes son en corto número y de raza pequeña. La carne del carnero es jugosa y su lana se emplea en tejidos bastos. Abunda la caza: los animales monteses, el oso, el jabalí, el lobo, la zorra, la gamuza, la raposa, la liebre, el conejo y otros pueblan los bosques y las montañas. Tambien hay aves de rapiña. En los parages húmedos y cenagosos se encuentran varias clases de reptiles, entre otros la víbora: en los estanques y en los rios, truchas escelentes y muchos cangrejos. Su industria consiste en fábricas de paño burdo, de gorros, de sombreros, de telas, de jabon, de peines de cuerno, de alfareria, de loza fina y comun, de batería de cocina de cobre y de curtidos; molinos de papel, hornos de vidrio y fraguas; estas son muy comunes en el valle de Vic-Dessos y dan gran cantidad de hierro.

Atraviesan este dep. muchas y grandes carreteras. La principal conduce de Tolosa á Puigcerdá en España: esta carretera sigue el valle del Ariege, y tiene una encrucijada mas allá de Tarascon, que conduce á Vic-Dessos. El puerto de Puymaurin al E. y cerca de la carretera de Tolosa á Puigcerdá es el mas importante. Despues de la garganta de Puymaurin, la mas frecuentada es la de S.lau al O., que encamina á España por el valle de Salat. Otras menos importantes conducen tambien á España por los valles de los Pirineos. En el interior hay algunos puertos muy útiles para las comunicaciones de los varios puntos del departamento. El mas notable, que es el de Lirs, en el ramal que se adelanta en medio del departamento, conduce del valle del Ariege al de Salat.

Estos pasos favorecen el comercio. El hierro que es el artículo principal de esportacion se conduce con caballos y mulos de carga hasta Auterive en el departamento del Alto Garona, y desde allí se baja por el Ariege. Los demas efectos de esportacion son: ganados, resina, pez, trementina, corcho, mármol y jaspe. Ademas de las lanas que producen sus ganados, los habitantes estraen mucha de España, especialmente de Aragon, y la venden luego en otros departamentos. La esportacion para España consiste en ganado,

(*a*) *La hectárea equivale á* 14.311 *varas y media cuadradas. V. la nota de la pág.* 187.

tejidos, telas, cera, mercería y algunas veces granos.

La capital de este departamento es Foix: se divide en 3 distritos: Foix, Pamiers y Saint-Girons, que forman 20 territorios y 332 lugares. Pobl. 234,900 hab. Elige 3 miembros para la cámara de los diputados: pertenece á la 10.ª division militar: forma la circunscripcion de la diócesis de Pamiers, sufragánea del arzobispado de Tolosa, y depende del tribunal de la misma ciudad y forma parte de su academia.

ARIELLO, valle del reino de Nápoles, prov. del Abruzo Citerior, distr. y á 2 3/4 leg. S. E. de Chieti, part. de Tollo, sit. en una llanura bien ventilada. Antes se llamaba *Argelli*. Pobl. 1.200 hab.

ARIELORE, fuerte del Indostan ingles, presidencia de Madras, ant. prov. de Karnatic. Sit. á 22 leg. E. N. E. de Kerur.

ARIELZ, caserío señ. de Esp., valle de Romanzado, prov. de Navarra, primer part. de la merind. de Sangüesa, obisp. de Pamplona; sit. á 1/4 de leg. S. de Murillo. Pobl. 14 hab.

ARIENZA, lug. S. de Esp., prov., part. y á 7 leg. de Leon, conc. de Villamor de Riello. A. O. Pobl. 43 hab. Sit. á or. de un riachuelo que desemboca en el Orbigo. Prod.: granos, legum., pastos y ganados.

ARIENZO, C. del rei. de Nápoles, prov. de Tierra de Labor, distr. y á 2 1/4 leg. N. N. O. de Nola. Es cab. de part.; sit. sobre el monte Tifati. Se atribuye su fundacion á los Normandos. Encierra 7 iglesias parroquiales, un hospi y un monte-pio. Pobl. 10.777 habitantes.

ARIESTOLAS, pardina de Esp., prov. de Aragon, part. y á 2 leg. de Barbastro, obisp. de Lérida; pertenece á la órden de San Juan. A. O. 29 hab.

ARIJA, lug. S. de Esp., prov. de Santander en el part. de Alfoz de Sta. Gadea, á 14 3/4 leg. de Búrgos. Reg. P. Pobl. 97 habitantes.

ARILLARES DE BONILLA, desp. S. de Esp., prov. de Soria, duc. de Medinaceli. A. P.

ARILLO, lug. S. de Esp., prov. de la Coruña, jurisd. de Miraflores, arzob. de Santiago, arcipr. de Cerbeiro, de la parr. de San Martin de Dorneda.

ARIM, C. del Indostan en los estados del rajdad de Nagpur, ant. prov. de Ganduanah, á 21 leg. O. S. O. de Sombhelpur. Lat. N. 20° 37′; long. E. 86° 18′. A fines del siglo XVIII era solamente villa, aunque ya de las mas florecientes de aquella comarca insalubre.

ARIMA, C. del Japon en la isla de Kiusiu, princip. y á 10 1/3 leg. S. E. de Omura.

ARIMATSI, ald. del Japon en la isla de Nifon, princip. de Oiri. Se fabrican en ella tejidos de algodon de varios colores. Tiene 100 casas.

ARIMOA, isla de los mares orientales en la costa E. de Timor. Visitóla Roggewein en el año 1722, y la halló muy poblada y fértil.

ARINES (SAN MARTIN DE), felig. E. de Esp. en Galicia, prov., part., jurisd. y arzob. de Santiago. Se gobierna por la justicia de esta ciudad. Pobl. 206 hab.

ARINKILL, C. del Indostan. (v. VARANGOL)

ARINNES, pueblo de Asia que habitaba á or. del Ienisey. La dominacion de los Tártaros, las emigraciones de los Kirghis y la mezcla con los Catchinos y los Ostiakos redujeron este pueblo á muy pocas familias que vivian bajo la direccion de un anciano, tributario del gobierno ruso. El viagero aleman Muller encontró solo 10 hombres en 1735: dos solos hablaban su propio idioma, los demas habian adoptado el dialecto de los Catchinos.

ARINOS, r. del Brasil, prov. de Matto-Grosso, comarca de Arinos, que toma su nombre de una nacion actualmente desconocida. Nace cerca de las fuentes del Paraguay, y desemboca en el Tapajos, despues de un curso de mas de 80 leg. del S. E. al N. O. Se le unen el Rio-Preto y el Sumidor, y arrastra pepitas de oro en una parte de su curso.

ARINOS, comarca del Brasil, prov. de Matto-Grasso, dividida en dos partes muy desiguales por el rio que le da su nombre. Este pais es poco conocido: no obstante se sabe que tiene oro, muchos rios, montes y bosques frondosos. La habitan las naciones de los Baccurys, á or. del Arinos: los Manbarés á or. del Taburubyna; los Appiacas en el centro de la comarca y los Cabahybas al N. de estos últimos.

ARINTERO, lug. R. de Esp., prov., part. y á 10 leg. de Leon, conc. de Valdelugueros. A. O. Pobl. 67 hab. Sit. cerca del rio Curueño. Prod.: trigo, cent., ceb., lino y pastos.

ARINTHOD, V. de Francia, dep. del Jura, (Franco-condado), distr. y á 6 leg. S. de Lons-le-Saulnien; cab. de part. Pobl. 1.300 habitantes.

ARINZANO, lug. S. de Esp., prov. de Navarra del valle de la Solana, del tercer part. de la merind. de Estella, dióc. de Pamplona. Sit. á 1/4 de leg. N. de Muniain. Pobl. 20 hab.

ARIÑEZ, herm. de la cuadr. de Mendoza en Esp., prov. de Alava: se compone de los pueblos de Margarita, Ariñez y Esquivel. Confina por N. con la herm. de Badayoz, por S. con el cond. de Treviño, por E. con la herm. de Vitoria y por O. con las de la Ribera, Iruña y Mendoza. Nombra por sí sola un procurador para representarla en las juntas generales de provincia. El duque del Infantado es señor de estos pueblos y su gobierno político es el mismo que el de las otras hermandades, conocidas con el nombre de tierras del duque. Los vecinos se ocupan en la agricultura y cojen los frutos comunes á la concha ó llanada de Alava.

ARIÑEZ, lug. S. de Esp., prov. de Alava, herm. del mismo nombre, vic. de Vitoria, arcipr. de Armentia, obisp. de Calahorra. A. O. Pobl. 119 hab. Sit. en terr. llano á una leg. S. O de Vitoria y pasa por

Digitized by Google

medio de él el camino real de postas desde esta prov. para Castilla. Prod.: granos de todas clases.

ARIÑO, lug. E. de Esp., prov. de Aragon, part. y á 9 leg. de Alcañiz, arzob. de Zaragoza. A. O. Pobl. 1.063 hab. Sit. sobre una montaña circundada de los rios Escoriza y Martin, inmediato al santuario de Ntra. Sra. de Arcos. Cerca de este santuario están los baños que llaman de Arcos, cuyas aguas descienden de 2 manantiales inmediatos á un monte elevado. Tiene una buena huerta que abunda de moreras. Prod.: trigo, ceb., aceite, vino, legum. y seda. Indust.: fábr. de alumbre y caparrosa. Tiene por armas un cordero con una banderita.

ARIPA, ARIPPO, lug. de Ceylan á or. de la bahia de Condatchy, á 38 1/2 leg. N. N. E. de Columbo. Lat. N. 8° 10'; long. E. 83° 56'. Las autoridades civiles y militares de la isla residen en él durante la pesca de las perlas. El pais circunvecino es estéril.

ARIPUANA, r. del Brasil, prov. de Pará, distr. de Mundrucania. Forma varias islas y desagua en el Madeira, á la derecha por muchos brazos, por los 5° lat. N., despues de un curso de unas 40 leg. del S. E. al N. O.

ARISEOS, desp. R. de Esp., prov., part. y á 2 1/2 leg. de Salamanca, 4.° de Peña del Rey. Pobl. 11 hab. Prod.: granos, legum., vino y ganados.

ARISGOTAS, lug. R. de Esp., prov., part., arzob. y á 5 leg. de Toledo. A. P. Pobl. 64 hab. Sit. en terr. llano al pie de una sierra. Prod.: granos, garb. y otras legum. Indust.: ganadería.

ARISPE, C. de Méjico, intendencia de Sonora, resid. del gobernador. Está sit. al O. del punto militar de Bavispe, á 104 leg. N. de Sinaloa y á unas 28 de las fuentes del Hiaqui. Pobl. 7.600 hab.

ARISTIZABLE, isla del archipiélago de la Princesa-Real en la costa del Nuevo-Hanover, al O. de la América septentrional, sit. por los 52° 37'. lat. N., y por los 125° 15' long. O.

ARISTOT, lug. R. de Esp., prov. de Cataluña, obisp. de Urgel, corregim. y á 5 leg. de Puigcerdá, y á 28 de Barcelona, su puerto habilitado mas próximo. A. O. 229 hab. Sit. á la or. derecha del Segre, en un alto cerro con declive rápido enfrente del puente de Bar que está al pie, y por donde pasa el camino de herradura que va de Urgel al Martinet. Entre estos dos pueblos cesa el cultivo de la vid. Prod.: cent. y algun vino.

ARISTREGUI ó ARISTRAI, lug. R. de Esp. en Navarra, 5.° part. y obisp. de Pamplona, valle de Juslapeña. A. O. Pobl. 55 hab. Sit. en la parte occidental del valle, y tiene por aledaños á Larrayos, Larasa, Erice y Beorburu.

ARISTU, lug. R. de Esp. en Navarra, primer part. de la merind. de Sangüesa, valle de Uiraul alto, obisp. de Pamplona. A. O. Pobl. 20 hab. Sit. en terr. pendiente en la falda del monte Areta. Prod.: trigo y ceb.

ARITH; lug. de los Estados Sardos, division de Saboya, prov. de la Saboya propia, mandamento ó part. y á 3 3/4 leg. N. E. de Chambery. Pobl. 1.024 hab.

ARIVI, r. de la cap. general de Caracas, gob. de Cumaná. Nace al E. de la villa de San Fernando, y corre al E. hasta Macuras en donde toma el nombre de Pao, y gira al S. hasta el Orinoco, en el cual desemboca despues de un curso de unas 32 leg.

ARIZ, lug. de Esp. en Navarra, de la cendea de Iza, del primer part. de la merind. y obisp. de Pamplona. Pobl. 40 hab. Sit. en la falda de un monte al N. O. de Pamplona, y sobre la izquierda de los rios Araquil y Larraun.

ARIZ, ald. S. de Esp. en Galicia, prov. y obisp. de Lugo, jurisd. de la Puebla de San Julian. J. O. 49 hab. Es aneja de la parr. de San Julian de la Puebla. Sit. y prod. (v. ESTE ARTÍCULO.)

ARIZ, ald. S. de Esp. en Galicia, prov. y obisp. de Lugo, jurisd. de San Julian de la Puebla; de la parr. de este nombre.

ARIZA, *Attagenis*, V. S. de Esp., prov. de Aragon, obisp. de Sigüenza, part. y á 6 leg. O. S. O. de Calatayud. A. O. Pobl. 1.291 hab. Tiene 2 parr., 2 hosp. y un conv. de fr. Es título de marquesado y cab. de arciprestazgo; tiene jurisd. sobre algunas villas y lugares. Está sit. á or. del rio Jalon junto á un montecillo, en clima sano. Su deliciosa vega abunda en trigo, ceb., lino, aluvias, vino, cáñamo y escelentes frutas. Indust.: tejidos de lienzo de los productos del pais. Es patria del V. Palafox, obispo de Osma. El nombre de esta villa es de origen Vascuence, compuesto de *Ari Aari*, ó *Aarija* que significa carnero y lugar de carneros, y de la silaba za que denota abundancia; y asi Ariza quiere decir, de *carneros abundancia* ó *lugar de muchos carneros*. A todas las poblaciones cuya radical es Ariza puede atribuirseles el mismo origen, segun el Sr. Astarloa en su apología de la lengua vascongada. (*a*)

ARIZALA, lug. de Esp. en Navarra, valle

(*a*) *En la mayor parte de los nombres de poblaciones fundadas por los antiguos vascuences, se ve impresa alguna calidad local ú otra circunstancia análoga á su fundacion. El uso de este escelente privilegio en un idioma tan rico y perfecto, se halla enteramente abandonado por los que erigen caserías nuevas en este pais, prefiriendo darles el nombre del fundador, á causa del escesivo amor que los Navarros tienen á sus antiguos apellidos. Seria de desear que deponiendo esta parte del orgullo de familia, se consultasen en semejantes casos estas relaciones tan apreciables y útiles á la historia. Asi se evitaria la irregularidad de ver colocados los* Muretas *en los llanos, cuando este nombre significa poblacion entre colinas; y los* Ugartes *en parages enteramente faltos de agua, mientras este nombre nos dice lo contrario.*

Digitized by Google

y arciprestazgo de Yerri, del primer part. de la merind. de Estella, obisp. de Pamplona. Pobl. 115 hab. Sit. en un llano á 1 leg. N. de Estella. Prod.: granos, vino, lino y cáñamo. Baña este pueblo por O. el rio que baja por Abarzuza.

ARIZALETA, lug. R. de Esp. en Navarra, primer part. de la merind. y á 2 leg. N. de Estella, valle de Yerri, obisp. de Pamplona. A. O. Pobl. 214 hab. Sit. en terreno pendiente, que produce vino y granos.

ARIZCUN, lug. R. de Esp. en Navarra, 6.° part. y á 9 leg. N. de Pamplona. A. O. Pobl. 1.290 hab. Tiene un conv. de monjas. Está sit. en el valle de Baztan, á 1/4 de leg. de la márgen izq. del rio y á 1 N. de Elizondo.

ARIZCUREN, lug. de Esp., prov. de Navarra, valle de Arce, tercer part. de la merind. de Sangüesa, arcipr. de Ibargoiti, obisp. de Pamplona. A. O. y Reg. Pobl. 35 hab. Es el último lug. del part. ó vereda de Orozbetelu: se halla sit. á 1 leg. del rio Irati, en terreno elevado, pendiente y rodeado por todas partes de sierras. En algunos barrancos se cultiva la vid con mucho esmero, y en los pequeños espacios que dejan, se coje trigo, cent. y avena. Tiene mucha abundancia de pinos, algunos robles y copiosos pastos para el ganado lanar.

ARIZU, lug. de Esp. en Navarra, valle de Anué, 5.° part. de la merind., obisp. y á 4 leg. de Pamplona. A. O. Pobl. 98 hab. Sit. al S. y en la falda del monte Arcegui. Cria ganado.

ARIZZU, ald. de Cerdeña, division del cabo Cagliari en la cuesta de una montaña, á 8 2/3 leg. de Oristano. Se fabrica en ella sarga de mala calidad, gorros y medias. Sus habitantes son menos pobres, y mas laboriosos que en lo restante de la isla. El aire es puro. La nieve que cae en abundancia se trasporta en verano á Cagliari. Pobl. 1.806 hab.

ARJELAS, ald. ecl. de Esp. en Galicia, prov. y arzob. de Santiago, jurisd. de Noya; compone parte de la felig. de Cambolio.

ARJENOSK, V. de la Rusia europea, gob. de los cosacos del Don, distr. de Khopersk, á 3 3/4 leg. S. E. de Buzulutz, á or. del Khoper.

ARJONA, *Urca ó Urgabona*, V. ord. de Esp., prov., obisp. y á 5 leg. de Jaen, part. y á 2 N. de Andujar. Tiene A. M. de 1.ª clase, 3 parr., un hosp., y una cátedra de gramática latina y retórica. Pobl. 4 635 hab. Está sit. en terreno elevado con pendiente hacia el N. mas ó menos rápida hasta un llano de corta estension. En la mitad de su declive se allana el terreno para dar lugar á una buena plaza, al través de la cual hay algunas calles de buen piso. Su término se estiende de E. á O. por espacio de 3 leg. y 2 1/2 de N. á S. Se cree que esta villa fue fundada por los Melesios y Gerisenos 500 años antes de J. C. y la llamaron *Urbago*: conserva algunas antigüedades romanas y fué celebre bajo la dominacion gótica y sarracena. Estos la muraron y fortificaron con torres y castillos, y la llamaron Arjona. Los reyes moros de Granada se titulaban reyes de Arjona. Prod.: trigo en abundancia, cebada, habas, escaña, garbanzos, lentejas y mucho aceite; bellotas y pastos para el ganado lanar y caballar: hace tambien una buena cosecha de grana kermes. Industria: una fábrica de salitre, varios telares de estameñas y jergueta, hilados de lana, lino y estopa. Tiene 24 molinos de aceite. Celebra feria de ganados los dias 14, 15, y 16 de setiembre. Hace por armas una puerta con dos torres á los lados, y sobre ella dos almenas de entre las cuales se levanta una cruz de 4 brazos todo de plata en campo rojo.

ARJONILLA *Julia Tidentia*, V. de Esp., prov., obisp. y á 6 leg. N. de Jaen, part. y á una leg. de Andujar. A. O. Pobl. 3341 hab. Tiene un conv. de fr., cátedra de latinidad, un hosp. y dos casas de misericordia. Esta villa pertenece á la órden militar de Calatrava, y está situada en un llano con algun declive entre N. y E. Prod.: trigo, ceb. habas, escaña y aceite. Industria: tenerías y alfarerías.

ARJUBIN, ald. ord. de Esp. en Galicia, prov. de Orense, jurisd. de Quiroga, *nullius Diœcesis*; de la parr. del Hospital.

ARJUZAN, ald. de Fr., dep. de las Landas, (Gascuña) distr. y á 5 1/2 leg. O. N. O. de Monte-Marsan: cab. de part. Pobl. 600 hab.

ARKA *Arce*, V. de la Turquia asiática, bajalato y á 8 leg. E. de Trípoli, á or. de un riachuelo que desagua en el Nahr-el-Akkar.

ARKA ó ARCA, V. de la Turquia asiática, bajalato de Marach, sandjiacato y á 7 1/4 leg. S. O. de Malathia.

ARKADINSKAIA, C. de la Tartaria rusa, á or. del rio Medveditza, á 42 leg. S. O. de Saratof. Lat. N. 50° 10'; long E. 46° 45'.

ARKANSAS, grande salina de los Estados Unidos en el territ. de Misuri. Lat. N. 34° 35'.

ARKANSAS, r. de la América sept.: nace en los montes pedregosos, entre las fuentes del Rio de la Plata y las del Rio del Norte; corre al S. E. y desagua en el Misisipi por una embocadura de 1400 pies de ancho, por los 31°. lat. N., y por los 87° 18' long. O., despues de un curso de 320 leg. en línea recta ó de unas 576, contando todos los rodeos. El Arkansas desde su orígen hasta los 96° 18' 4'' long. O., divide el territorio de Misuri de las posesiones españolas, y no recibe afluente alguno de importancia. Desde este punto vuelve al N. E. hasta los 95° long. O., en donde forma un recodo inmenso, y vuelve á tomar la direccion S. E. En su entrada en el territorio á que da el nombre, por los 36° 30' lat., recibe muchos afluentes; el Negracka y el Nesuketenga son los únicos que merecen citarse. En el territorio de Arkansas no recibe mas que un solo rio notable por la derecha, que es el Canadian; y por la iz-

Digitized by Google

quierda el Verdigris, el Neocho y el Illines.

El Arkansas despues del Misuri, es el afluente mayor del Misisipi. Pasa por montes que en el mes de julio están todavia cubiertos de nieve; sale con impetuosidad de una garganta angosta para introducirse en un valle arenoso, rodeado de rocas escarpadas, en donde toma hasta 210 pies de ancho, y de 7 á 9 de profundidad. Antes de describir su gran recodo es muy rápido, y á veces toma otro cauce. Pasado este recodo es mas tortuoso que al principio, y obstruyen su curso unos bancos de arena é islotes, ya pelados, ya cubiertos de yerba, é inundados en invierno. Atraviesa praderas de mucha estension.

Desde su orígen hasta los 99º long. O., el terreno que baña es arenisco y arcilloso: hasta los 97º 28′, el suelo impregnado de sal da un mal sabor á las aguas. Las de la orilla izquierda son limpias; y las de la derecha turbias, lo cual procede de la naturaleza de los afluentes.

La navegacion del Arkansas es obstruida por los muchos lugares, en que su rapidez es demasiado violenta. En febrero, época de la crecida de las aguas, es cuando por medio de barquichuelos se puede navegar hasta cerca de su salida de los montes. Despues de este tiempo, las tierras arenosas de las llanuras ardientes absorven todas las aguas que bajan de los montes, y el rio queda casi en seco á 440 leg. de su embocadura. Desde la confluencia del Neocho hasta el Misisipi, en un espacio de unas 176 leg., el Arkansas es casi siempre navegable, á pesar de que es interrumpida á menudo la navegacion en aquella parte por la poca profundidad del agua, durante dos ó tres meses despues de julio, y por los hielos de invierno, que no son duraderos.

Las orillas del Arkansas no son insalubres: las habitan muchos Indios como son los Arkansas, los Cherokis y los Osages.

ARKANSAS, territ. de los Estados Unidos, que se estiende entre los 33 y 36º 30′ lat. N., y entre los 85º 48′ y 96º 18′ 4″ long. O. Linda al N. con el territorio y el estado de Misuri; al E. con el Misisipi que lo separa de los estados de Tennessee y del Misisipi; al S. con la Luisiana, y con las posesiones españolas; y al O. con estas mismas. Tiene unas 170 leg. de largo del E. al O. sobre 69 de ancho del N. al S., y su superficie es de 10.022 leg. cuadradas.

La mayor elevacion de Arkansas no pasa de 6 á 700 pies sobre el nivel del mar: los montes Osark lo atraviesan del N. N. E. al S. S. O. En esta cordillera y casi en el centro del territorio se ven las cimas de Cavaniel de Cerna y Pan de azúcar. Al O. de Cadron está la cordillera de rocas de los Dardanelos. En la parte S. del territorio se estiende una capa de rocas de asperon, bajo el nombre de Potatoe Hill, y divide el valle de este nombre del de Kiamisha.

Ademas del Misisipi que limita este territorio al E., y del Red River que lo limita en gran parte al S., contiene Arkansas el rio que le da su nombre, y lo atraviesa del O. N. O. al E.: sus afluentes principales, son el Verdigris, el Neocho, el Illines y el Canadian engrosado por muchos raudales. El White-River y el San Francisco que bañan la parte N. E. son considerables; el primero tiene el Big Black por afluente principal.

El clima no es el mismo en todo el territorio. Las orillas del Misisipi son húmedas y calientes. Dirigiéndose hácia el O., en que se eleva el terreno, el clima es mas fresco, y se sienten los estremos de frio y de calor. Las enfermedades ordinarias son calenturas biliosas.

La parte N. E. del territorio, hasta la confluencia del White River y del Misisipi, es muy pantanosa y muchas veces inundada por este último rio: se esperimentan con frecuencia temblores de tierra. En esta misma parte se halla una pradera grande de 24 leg. de largo, rica en pastos inagotables. La parte oriental que se estiende á la izquierda del Arkansas y á la derecha del Misisipi, es menos baja que la anterior. Entre el Neocho y el Verdigris hay una llanura de 4 leg. de estension, cubierta de yerbas altas y espesas. La parte occidental del territorio presenta unos inmensos espacios de arena movediza y estéril. Todo el terreno del Arkansas es secundario. Al O. de los montes Osark se encuentran capas de piedra caliza y de ulla, y mas al O. de sal mineral.

La parte occidental de este territorio es estéril y desierta, lo mismo que la del N. E. El S. E. habitado por los Arkansas, abunda en pastos: se ha logrado aclimatar en ella el albérchigo; el moral rojo es indígena del pais. Prod.: maiz, trigo, arroz, algodon, tabaco, añil, cáñamo y vino. El terreno de las orillas del Arkansas y el de los otros rios es generalmente muy fértil; el de las cercanías de Bella-Punta es fecundo y su vegetacion abundante. Las comarcas montuosas están pobladas de pinos, y en ellas se encuentran osos, bisontes, gamos, alces, y castores. Rebaños de bisontes y de caballos pacen libremente en las llanuras. Se cree que los montes Osark son ricos en minerales, y que á lo largo del White-River ecsisten bancos inmensos de mármol. Entre las producciones de este territorio se cuentan tambien el hierro, el plomo, la ulla y la sal. A orillas del Neocho se encuentra la gran salina de Campbell. Diversos arroyos salados, de los cuales pudiera sacarse mucho producto, entran en el Arkansas.

La parte occidental tiene caminos bastante comodos que conducen desde San Luis en el estado de Misuri, hasta los Natchitoches, á orillas del Red River en la Luisiana.

El territorio de Arkansas se divide en 7 condados; Arkansas, Clark, Hempstead, La-

Digitized by Google

wrense, Miller, Phillips y Pulaski. El gobierno reside en Little Rock. En 1820 se contaban 14.273 hab. los 12.579 blancos. Habitan las orillas del Red-River fugitivos, ó individuos perseguidos por la justicia de las comarcas civilizadas. El E. S. E. del territorio está ocupado por los Arkansas, y por los Osages, en número de unos 2000, que viven en lugares y aldeas, á orillas del Neocho, del Verdigris, y del Arkansas. En 1819 cerca de 5000 Cherokis abandonaron su pais al E. del Misisipi para fijarse en la márgen izquierda del Arkansas entre los 88 y 90° long. O.

ARKANSAS ó CUAPAES O-GUAHPA, pueblos indígenas del territorio de Arkansas, en los Estados Unidos, establecidos en la or. derecha del rio del mismo nombre, cerca de su confluencia con el Misisipi. Serán en número de 600, de los cuales 200 son guerreros. Dicen, que vinieron del pais inmediato á las fuentes del Misisipi, y que sostuvieron guerras muy sangrientas antes de poder establecerse en su actual territorio. Estos pueblos dóciles y bravos han manifestado siempre amistad á los Franceses. En 1818 los Estados Unidos les compraron un territorio de unas 4.992 leg. cuadradas, mediante 4.000 duros al contado, y un censo anual de 1.000 duros pagaderos en géneros. Este pais encierra montones de piedras toscas, que los habitantes dicen ser de monumentos de pueblos mas civilizados y mas antiguos que ellos.

ARKANSAS ó EL PUESTO, C. de los Estados Unidos, territ. y cond. de Arkansas, sit. en la márgen derecha del rio del mismo nombre, y á 19 leg. N. O. de su confluencia con el Misisipi. Es uno de los establecimientos mas antiguos al O. del Misisipi. Fue formado por Franceses á fines del siglo XVII. Todavía está habitado en gran parte por individuos de esta nacion. Esta ciudad ha sido por largo tiempo capital del territorio de su nombre. Tiene una cárcel, y 30 ó 40 casas construidas de troncos de árbol. Produce algodon y arroz de muy buena calidad. Pobl. en 1810, 784 hab.

ARKANSAS, cond. de los Estados Unidos, territ. de Arkansas. Pobl. 1.260 hab.

ARKANSAS, lug. del territ., y cond. del mismo nombre en los Estados Unidos. Pobl. 726 hab.

ARKAVATI, r. del Indostan, que nace en los estados del rajah de Maisur, en el llano que forman los Ghattes orientales y occidentales; pasa al O. de Bangalore, y desagua en el Cauvery, despues de un curso de 28 leg. del N. al S.

ARKENGARTH-DALE, C. y parr. de Inglaterra, del cond. de York, wapentake ó part. occidental de Gilling, á unas 3 leg. O. de Richmond, á or. de un riachuelo que entra en el Swale, cerca de dicha ciudad. Pobl. 1.512 habitantes.

ARKHAWÉ, V. de la Turquía asiática, á or. del mar Negro, bajalato y á 28 leg. E. N. E. de Trebizonda, y á 6 S. O. de Conieh. Lat. N. 41° 23′ 0″; long. E. 44° 38′ 41″.

ARKIKO, C. y puerto de Abisinia, á or. de la costa del golfo Arábigo, al fondo de la bahía de Masuah, cerca de la frontera de Nubia. Es residencia de un naib ó gobernador turco que se ha declarado independiente bajo la proteccion del Rey de Tigré. Encierra unas 400 casas miserables de tierra, y 2 de piedra. En sus alrededores tiene algunos huertos, y pozos que la surten de agua. Se estraen de Arkiko para la Arabia, trigo y esclavos jóvenes que se cambian con fusiles.

ARKITKHAN, peq. C. de la Turquía asiát. (V. ALTI-KHAN).

ARKLOW, C. marítima de Irlanda, prov. de Leinster, cond. y á 4 leg. S. de Wicklow, baronía de Arklow. Lat. N. 52° 48′; long. O. 2° 19′. Sit. en la márgen derecha del Avoca, que se pasa por un puente de 19 arcos. El puerto no puede contener mas que embarcaciones menores. Tiene una escuela y cuarteles. En el mes de mayo de 1798 esta ciudad fue en parte destruida por los insurgentes; los cuales sin embargo fueron posteriormente batidos y dispersados.

ARKSEY, lug. de Inglaterra, cond. de York, Wapentaque ó partido de Strafforth y Tickhill, á 2/3 de leg. N. de Doncaster. Tiene una casa de caridad. Pobl. 1.000 hab.

ARL, (GROSS, Grande) lug. del archid. de Austria, círculo de Salzburgo, á 5 1/2 leg. S. O. de Radstadt. Tiene una mina de cobre en sus cercanías.

ARLANT, C. de Fr., dep. del Puy-de-Dome, (Auvernia) distr. y á 3 leg. S. de Ambert, cab. de part., á 11 leg. S. S. E. de Clermont, á or. del Dolore, en una situacion amena. Industria: cintas de hilo y mercería de poco valor. Pobl. 3,300 hab. Tiene una fuente de agua mineral fria, que se cree ferruginosa.

ARLANZA, lug. S. de Esp., prov. de Leon, part. y á 3 1/2 leg. de Ponferrada, jurisd. de Bembibre. A. P. Pobl. 87 hab. Sit. cerca de las sierras de Distredo, á or. del rio Noceda. Prod.: granos, legum., lino, pastos y ganados.

ARLANZA, (SAN PEDRO DE) monasterio de monges Benitos en Esp., prov. de Búrgos, fundado por el conde de Castilla Fernan Gonzalez en el año de 912. Está sit. en las orillas del rio de su nombre en un pequeño llano rodeado de altos y escarpados cerros. Es un edificio de mucha solidez y buen gusto, principalmente en la parte de los claustros, escalera y sacristía. Su iglesia es muy capaz, y en su capilla mayor se halla depositado el cuerpo de su fundador, y el de la infanta Doña Sancha, su muger, en dos urnas de mármol elevadas sobre leones. Tiene un molino y demas oficinas para la economía doméstica, una buena librería y un archivo. Ademas de las concesiones que el conde hizo á este monasterio del sitio y montes que le circundan, dióle en dominio la villa de Contreras, los montazgos en muchos montes hácia las fuentes del

Digitized by Google

Arlanza y del Duero, y el territorio y monasterio de San Martin de Casuar, hoy priorato suyo, hácia Ayllon y campo de Maderuelo en el obispado de Segovia, en donde estuvo situado un antiguo castillo llamado *Macelbardon*, del cual no se tiene mas noticia que la que da la escritura de donacion. Los vallecitos que forman los peñascos apénas son susceptibles de cultivo por su mucha estrechez: aquellos se ven coronados de enebros, esqueros, gayuba, etc., y sirven de guarida á los jabalíes, lobos, venados y mucha caza menor. Tiene algunas tierras de pan llevar á orillas del rio. Dista 4 leg. S. E. de Búrgos y 1 de Covarrubias.

ARLANZA, r. de Esp. en Castilla la Vieja. Nace en la sierra de Neyla, mas arriba de Regumiel. Su curso es generalmente de E. á O. con muchas sinuosidades con motivo de las rocas y montes que se le oponen. En frente del monasterio de su nombre se divide en un cauce molinar, y atraviesa por un conducto natural subterráneo un grande peñasco, corriendo así oculto por espacio de 1/4 de leg. hasta incorporarse con el cauce principal; va á Retuerta, que deja á la izquierda, fluye á Covarrubias, que queda á su derecha y desciende en seguida á Puentedura, Quintanilla del Agua, Lerma y Palenzuela, entre la cual y su venta del Moral, en el camino real de Búrgos á Valladolid, recibe las aguas del Arlanzon y se junta al Pisuerga mas abajo de Quintana del Puente.

ARLANZON, V. ab. de Esp., prov., arzob. y á 3 1/2 leg. de Búrgos, part. de Juarros y la Mata. A. O. Pobl. 368 hab. Sit. en un valle al pie de la sierra de Tapuerca. Produce toda especie de granos, lino y cáñamo.

ARLANZON, r. de Esp., que tiene su orígen en la sierra de Pineda, á 6 leg. de Búrgos, mas arriba de Villarobe. Corre por entre esta ciudad y el arrabal, en donde suele entrar en tiempo de las crecientes que le ocasionan las lluvias y las nieves: desde aquí se dirige hácia San Manés y Buniel, que quedan á su izquierda, y mas abajo de esta villa recibe las aguas del Arcos. Sigue á lo largo del camino que de Búrgos va á Valladolid, aunque bastante apartado en algunos parages, bañando los términos de Estepar, Celada, Villanueva, Villazopeque y Villódrigo, que queda á su derecha. Mas abajo de Villanueva se le une el Cogollo, y á 1 1/4 leg. de Villódrigo junta sus aguas con las del Arlanza que baja por Palenzuela. En las inmediaciones de Búrgos tiene dos puentes.

ARLAS, desp. de Esp. en la merind. de Olite, prov. de Navarra, á 3/4 de leg. de la villa de Peralta. Consta de la existencia del antiguo lugar por varios documentos: en una donacion del Rey D. Sancho Ramirez al obispo é iglesia de Pamplona de la era 1125, año 1087, se hace mencion de la iglesia de Arlas; y en el privilegio que D. García Ramirez, Rey de Navarra, concedió á la villa de Peralta en la era 1182, año de 1144, se dice señor de Arlas Pedro Esquerra. Parece se despobló el lugar, aunque no sabemos en que tiempo, de resultas de una peste; todavía se conservan algunos vestigios, y la iglesia, que con título de Ntra. Sra. de Arlas es hermita dentro de los términos de Peralta.

ARLAY, V. de Fr., dep. del Jura, (Franco-Condado) distr. y á 1 2/3 leg. N. de Lons-le-Saulnier, á or. del Seille, distr. de Bletterans. Pobl. 700 hab.

ARLBERG, cordillera de Alemania que se reune á los Alpes Réticos por los Alpes de los Grisones. Empieza en el Arlberg que le da su nombre. En este punto elevado, donde nacen el Lech y el Inn, se divide aquella cordillera, formando una bifurcacion. Una corta ramificacion corre al N., inclinándose hácia Kempten en Baviera, luego al O. al S. del Wurtemberg y del gran ducado de Baden, en donde y cerca de los manantiales del Danubio se reune con los montes de la Selva Negra, los cuales junto con los Alpes de Suabia forman su continuacion. La segunda ramificacion sigue la orilla izquierda del Inn hasta el Danubio. El vertiente occidental de la primera ramificacion envia el Ill al Rin y el Aach y el Argen al lago de Constancia. Este mismo lago recibe el Schussen del vertiente meridional de la propia ramificacion. Todos los rios que bajan de las vertientes septentrionales de los dos ramales del Arlberg entran en el Danubio por la orilla derecha. Los principales son: el Lech, el Iller y el Isar. La parte meridional de la segunda ramificacion solo envia al Inn algunos pequeños afluentes.

El Arlberg propio está cubierto de pinos y de malezas. Da orígen á un arroyuelo de su nombre que entra en el Rosanna, afluente del Inn. En 1786 el emperador José II mandó que se abriese al través de este monte una carretera para la comunicacion del valle de Stanz con el de Kloster y facilitar el trasporte de géneros hasta el lago de Constancia. Defiende este paso un pequeño fuerte de madera.

ARLEGUI, lug. de Esp., prov. de Navarra, de la cendea de Galar, del primer part. de la merindad, arcipr., obisp. y á 1 1/2 leg. S. de Pamplona. Pobl. 81 hab.

ARLES, *Arelas ó Arelate*, C. de Fr., dep. de las Bocas del Ródano, (Provenza) cab. de part. y de distr., en la márgen izquierda del Ródano, á 13 leg. N. O. de Marsella. Lat. N. 43° 4′ 31″; long. E. 8° 19′ 43″. Es residencia de los tribunales de 1.ª instancia y de comercio. Un obelisco de 67 1/2 pies de alto y de unos 2.000 quintales de peso, desenterrado en 1675 que hermosea la plaza de la casa consistorial, el busto de de Esculapio rodeado de una serpiente, un anfiteatro sin concluir; las ruinas de dos templos, las de un arco triunfal, las de un capitolio, dos grandes columnas de mármol griego, los campos elíseos ó *aliscamps* que se encuentran en una colina estramuros de la ciudad; la torre Rolando, las catacumbas, sepulcros

Digitized by Google

de todas dimensiones y varias inscripciones, fragmentos, columnas enteras de mármol y de granito y otros muchos monumentos atestiguan el antiguo esplendor de Arles. Sus calles son estrechas, sus casas antiguas y mal construidas. La casa consistorial construida en 1673 por Mansard, es un modelo de bella arquitectura: en la galería de Versalles se ve la bella estatua de Diana que se encontró en Arles, y ecsiste en ella una copia de la estatua de Venus hallada en esta ciudad y remitida al museo de Paris. La catedral es un edificio gótico, de un gusto mediano. Tiene una biblioteca de 3.600 volúmenes, una escuela de náutica, un museo de antigüedades, y un teatro. El comercio consiste en vinos, trigos, aceite, frutos y salchichones de mucha nombradía. Un centenar de embarcaciones navegan anualmente desde el Ródano hasta el puerto de Arles. En los mártes y sábados de cada semana hay mercado de granos. Desde 29 de setiembre hasta 24 de diciembre se celebra un mercado de carneros todos los sábados. Las ferias de lana, caballos, ovejas, corderos, mulas y cerdos se celebran en 17 de enero, 14 de febrero, 3 de mayo, y el jueves antes de Pentecostes: las dos primeras duran 8 dias y las otras dos uno. Pobl. 20.150 hab. El territorio de Arles encierra 4 salinas y un depósito de sal. Hace mucha cosecha de sosa. Tiene un puesto. Las lagunas cercanas de la ciudad proporcionan pasto á los caballos y á los toros bravos Tiene una fuente que se creia mineral, pero varios esperimentos recientes han demostrado lo contrario. Esta ciudad fue la metrópoli de los Galos. Despues de haber sido asolada en el año de 270, fue reparada y embellecida por Constantino, que estableció en ella su residencia por algun tiempo y la puso en estado muy floreciente. La torre del palacio, construida por este monarca, ecsiste todavía. Esta ciudad degeneró en la época de los reyes Merovingios. En 855 fue capital de un reino de su nombre, y se reunió en 933 al de la Borgoña transjurana. Los Sarracenos la saquearon en 730. En el siglo XII se constituyó en república, y en 1251 se sometió á Cárlos de Anju. Se han celebrado en ella muchos concilios, de los cuales el mas célebre es el del año 314, dirigido contra los Donatistas. El distrito de Arles se divide en 7 territorios, á saber: Arles, Chateau-Renard, Eyguéres, Orgon, Las Santas Marias, San Remigio y Tarascon. Tiene 33 lugares y 73.838 habitantes.

ARLES, canal de Fr., formado de una hijuela del Ródano: empieza mas abajo de Arles, y va al S. E. hasta el Puerto de Boue, en el Mediterráneo, despues de haber costeado los estanques de Meyrane, de Ligagnau y de Landre, atravesando el de Galejon, y despues de un curso de 9 leg. La pendiente algo rápida de este canal se suaviza por medio de 4 compuertas. El objeto del mismo es el facilitar la navegacion del Ródano, que es peligrosa en su embocadura y hacer al mismo tiempo que desaparezcan en parte los pantanos que están en las orillas del Mediterráneo.

ARLESBERG, lug. del princip. de la Sajonia Gotha, part. de Schwarzwald, sit. á 5 leg. S. S. E. de Gotha y á 1 1/2 O. N. O. de Ilmenau. Pobl. 200 hab. Tiene una fábrica de potasa, una mina de manganesa y otra de ulla.

ARLESHEIM, V. de Suiza, territ. y á 1 1/2 leg. S. S. E. de Basilea, cerca de la márgen derecha del Birs, en una comarca fértil. Está bien construida. Tiene baños. El jardin botánico, uno de los mas hermosos de Suiza, está sit. cerca de la colina, en donde se halla el castillo de Birseck.

ARLES-SUR-TECH, C. de Fr., dep. de los Pirineos Orientales, (Rosellon) distr. y á 2 leg. O. S. O. de Ceret; cab. de territ., á 6 1/4 leg. S. O. de Perpiñan. Tiene aguas termales, una mina de plomo y una fundicion de hierro en sus cercanías. Pobl. 900 habitantes.

ARLETA, lug. S. de Esp., prov. de Navarra, valle de Esteribar, del tercer part. de la merindad de Sangüesa, arcipr. de Anué, obisp. de Pamplona. Pobl. 29 hab. Sit. al O. en una llanura, á la derecha del rio Arga. Prod.: trigo, avena y otros frutos. En el año de 1366 estaba despoblado.

ARLEUX, lug. de Fr., dep. del Norte, (Flandes) distr. y á 1 3/4 leg. S. de Douai, cab. de territ. Tiene un castillo á orillas del Sanset. Pobl. 1.400 hab.

ARLINGTON, cuerpo municipal de los Estados Unidos, estado de Vermont, cond. y á 3 1/2 leg. N. de Bennington. Pobl. 1.468 hab. Tiene una academia y una cantera de hermoso mármol.

ARLIZO, lug. de Esp., prov. de Asturias, concejo de Taramundi. Tiene 9 hab. Es de la parr. de San Martin de Taramundi.

ARLON, *Orolaunum*, peq. C. de los Paises Bajos, prov., distr. y á 4 1/2 leg. O. N. O. de Luxemburgo, cab. de territ. Lat. N. 49° 53′; long. E. 9° 9′. Esta ciudad sit. en una colina y en medio de bosques, tiene fraguas, tejidos y fábricas de loza. Hace un gran comercio en hierro, y celebra mercados de granos. Concurre con dos miembros al nombramiento de los estados de la provincia de Luxemburgo. Pobl. 3.200 hab. El origen de esta ciudad sube á la mas remota antigüedad. En el itinerario de Antonino se cita bajo el nombre de *Orolaunum Vicus*. En las escavaciones que se han hecho, se han encontrado estatuas, medallas, lápidas é inscripciones, que no dejan la menor duda de su antigua importancia. Fue erigida en Marquesado, y reunida al condado de Luxemburgo en 1214; cedida á la Francia en 1684, y devuelta en 1697. Los Franceses mandados por el general Jourdan, ganaron una célebre batalla á los imperiales en los campos de Arlon, y se apoderaron de esta ciudad en 19 de abril de 1793. En abril de 1794 fue tambien teatro de otro combate entre Franceses

Digitized by Google

y Austriacos, en el cual los últimos fueron derrotados.

ARLOS, (SANTIAGO DE) parr. de España, prov. de Asturias, conc. y arcipr. de Llanera, obisp. de Oviedo. Pobl. 700 hab. incluso los de las aldeas de Labares, Cenizal, Barredo, la Mota, Miyeres y Bendon. Sit. á 2 1/4 leg. de Oviedo, y al N. del conc. Prod.: trigo, cent., escanda, maiz y habas.

ARLUCEA, V. S. de Esp., prov. de Alava en la herm. de Arraya y la Minoria, obisp. de Calahorra y la Calzada. Pobl. 137 hab. Sit. á un lado del Puerto de San Juan. Prod.: toda clase de granos, gan. lan., cabr. y vacuno. Fue en lo antiguo plaza de armas considerable, y el arzobispo D. Rodrigo entre las fortalezas que refiere haberse entregado a D. Alonso VIII de Castilla, despues de conquistada Vitoria, hace mencion de ella nombrándola Aslucea: sus alcaides y gobernadores firmaban frecuentemente muchos privilegios y escrituras de aquella edad. D. Lope Sanchez, gefe militar de Arlucea por el Rey de Navarra D. Sancho el Fuerte, suscribe en calidad de gobernador, varias escrituras desde el año 1194.

ARLUNO, lug. del reino Lombardo Veneto, prov. y á 3 1/2 leg. O. de Milan, y á igual distancia S. S. E. de Gallarate, distr. de Saronno. Pobl. 1.328 hab.

ARM, peq. isla del mar de las Indias en la entrada E. del estrecho de la Sonda. Lat. S. 5° 45′; long. E. 110° 12′.

ARMA, (SANTIAGO DE) C. del nuevo reino de Granada, prov. de Antioquia, á or. del rio Arma que desagua en el Cauca. Lat. N. 5° 33′; long. O. 71° 55′. Sit. á 25 1/3 leg. S. de Santa Fé de Antioquia. Su clima es muy calido. Su territorio tiene minas de oro, y produce toda especie de granos y frutas.

ARMACOTTA, fuerte del Indostan ingles, presidencia de Madras, antigua prov. de Karnatic, sit. á 15 leg. E. S. E. de Madhurah, y á 2 3/4 O. S. O. de Tondi. Lat. N. 9° 43′; long. E. 75° 6′.

ARMADA, lug. S. de España en Galicia, prov. de Betanzos, jurisd. de Puente de Eume, arzob. de Santiago, arcipr. de Bezouços, de la parr. de San Salvador de Maniños.

ARMADA, lug. E. de Esp., prov., obisp., part. y á 9 leg. de Leon, conc. de Peñamian. A. O. Pobl. 143 hab. Sit. en un hondo á la izquierda del rio Puerma. Prod.: trigo, cent., ceb. y lino.

ARMADA, cot. red. de Esp. en Galicia, prov. de Lugo, jurisd. de Somoza de Villouzan, de la parr. de Lagos.

ARMADA, ald. S. de España en Galicia, prov. y obisp. de Lugo, jurisd. de Taboada, de la parr. de Sobreda.

ARMADA, ald. ord. de Esp. en Galicia, prov. de Lugo, jurisd. y encomienda de Puerto Marin San Juan; de la parr. de la Torre.

ARMADAS Y VILAJOAN, lug. R. de Esp., prov. de Cataluña, corregim y á 1 3/4 leg. de Figueras, obisp. de Gerona. A. O. Pobl. 132 hab. Sit. cerca de la márgen izq del rio Fluviá. Prod.: trigo, legum., vino y aceite. Dista 20 leg. de Barcelona, y 3 1/3 de Rosas, su puerto habilitado mas próximo.

ARMAGH, lug. de los Est. Unid., estado de Pensilvania, cond. de Mifflin. Pobl. 1.613 hab.

ARMAGH, C. de los Estados-Unidos, estado de Pensilvania, cond. de Indiana, sit. á 14 1/4 leg. E. de Pittsburg.

ARMAGH, cond. de Irlanda, prov. de Ulster. Linda al N. con el lago de Neagh; al O. con los condados de Tyrone y de Monaghan; al S. con el de Louth; y al E. con el de Down, del cual está separado por el canal de Newry. Está sit. entre los 54° 4′ y 54° 38′ lat. N., y entre los 2° 24′ y 3° 3′ long. O. Tiene 9 3/4 leg. de largo del N. al S. y 6 1/4 de ancho. Su superficie es de 41 1/2 leg. cuadradas. Los montes Fews lo atraviesan del S. E. al N. O. Tiene tambien dos lagos y lo bañan algunos pequeños rios, entre los cuales se distinguen el Blackwater que lo limita al N. O., y el Bann que lo atraviesa al N. E. y presta sus aguas al canal de Newry, que desagua en el mar de Irlanda. Este condado pasa por el mas fértil del reino, y por lo general está bien cultivado, esceptuando los montes Fews. Los aires son muy sanos. Indust.: fabricas de lienzos. Envia dos miembros al Parlamento, y se divide en cinco baronias á saber: Armagh, Lower Fews, y Upper Fews. Lower Orier, y Upper Orier, Tirrany, y Oneriand. Encierra diez parroquias, y tiene 37.714 casas. Pobl. 196.600 habitantes.

ARMAGH, *Regia*, C. de Irlanda, prov. de Ulster, en otro tiempo cap. del reino, hoy dia cab. del cond. y de la baronia del mismo nombre, sit. en una colina bien cultivada, como á 1/4 de leg. de Callen hasta donde llegaba en otro tiempo la poblacion; á 20 leg. N. de Dublin, y á 15 3/4 S. S. E. de Londonderry. Lat. N. 54° 21′ 15″; long. O. 2° 55′ 31″. Es sede de un arzobispo primado y metropolitano de toda Irlanda, cuya diócesis comprende cinco condados: Armagh, Derry, Meath, Tyrone y Luth. Tiene un mercado de telas muy concurrido. En la edad media Armagh era grande y muy poblada: su universidad era frecuentada por 7.000 estudiantes. Fue muchas veces saqueada y devastada durante las guerras entre los indígenas y los Anglo-Normandos, y en 1642 fue incendiada por sir Phelim O-Neil. La catedral, grande edificio gótico, que tiene 222 pies de largo y 147 de ancho, ha sido muchas veces presa de las llamas, y saqueada por los Daneses que robaron y destruyeron los archivos. Despues de la reforma, Armagh estuvo en mucha decadencia hasta el pontificado del arz. Richard Robinson, el cual reparó la catedral, y casi renovó toda la ciudad. Hizo construir un palacio y un observatorio, al cual proveyó de instrumentos, una iglesia parroquial y una escuela gratuita, y la enriqueció con una biblioteca pública. Envia un miembro al parlamento. Pobl. 7.010 habitantes.

Digitized by Google

ARMAGNAC, ant. prov. de Fr. que hacia parte de la prov. de Gascuña; actualmente forma el departamento de Gers. Ha tenido por mucho tiempo sus condes particulares, que descendian de la antigua casa de Gascuña.

ARMAL, lug. de Esp., prov. de Asturias, conc. de Boal; de la parr. de Santiago de Boal. Sit. en la orilla izquierda del rio Navia.

ARMALLA, lug. R. de España, prov. de Guadalajara, part., obisp. y á 13 leg. de Sigüenza, sesmo del Sabinar en el señ. y á 2 1/2 leg. de Molina. Reg. P. Pobl. 35 hab. Sit. en un cerro con esposicion al E. Prod.: granos, legum. y pastos; y tiene buenos montes de sabina, encina y roble.

ARMALLONES, V. R. de Esp., prov., obisp., part. y á 14 leg. de Cuenca. A. O. Pobl. 498 hab. Prod.: granos y trementina.

ARMANA, V. de la Turquia asiática en Siria, bajalato y á 11 3/4 leg. O. de Alepo, sit. en un valle rodeado de rocas. Indust.: hornos de vidrio que se envia á Alepo.

ARMANCE, peq. r. de Fr. que nace en el dep. del Aube, á cosa de 1 leg. S. de Chaource; pasa por esta ciudad, y por la de Ervy, y entra en el dep. del Yonne en donde desagua en el Armanzon, en San Florentino, despues de un curso de unas 8 leg. del N. E. al S. O., de las cuales seis son propias para el trasporte de balsas empezando desde Meta-Robert. Sus afluentes tales, como los arroyos de S. Phal, de Auxon y de Landion son tambien á propósito para lo mismo. Las maderas que se trasportan por dicho rio, son la mayor parte del bosque de Chaource, las cuales van destinadas á Paris.

ARMANCON, r. de Fr. que nace al S. de Puilly, cerca del lug. de Essey, dép. de la Costa de Oro: pasa por Semur-en-Auxois; entra en seguida en el dep. del Yonne, en donde fertiliza los terminos de Nuis Ravieres, Ancy-le Franc, Tanlay, Tonnerre, Flogny, San Florentino, y Brinon-l'Archeveque; y desagua en el Yonne por su márgen derecha á 3 1/2 leg. N. de Auxerre, despues de un curso de 46 1/2 leg. del S. E. al N. O., de las cuales 22 1/2 sirven para la conduccion de balsas desde Montigny hasta Brinon. La madera que se conduce por dicho rio va destinada á Paris. Los afluentes del Armanzon, todos propios para lo mismo, le tributan sus aguas por la derecha y son: el Brenne, los arroyos de Melizay y del Ban reunidos, el rio de Armance, y los riachuelos de Turny y de Veniz reunidos. El canal de Borgoña seguirá casi todo el curso de este rio.

ARMAN-KHANEH, C. y fuerte de Persia en la prov. del Irac pérsico. Sit. cerca de un pequeño rio que desagua en el Qizil-Uzen al pie de los montes Caplan-Kuh, a 32 3/4 leg. S. E. de Tauris, y á 26 1/2 N. O. de Cazbin.

ARMANSIAS ó ARMENCIAS, lug. de Esp., prov. de Cataluña, subdelegacion y á 4 3/4 leg. de Camprodon, y á 17 de Barcelona, corregim. y obisp. de Vich. A. O. Pobl. 38 habitantes. Sit. en terreno áspero y montañoso que produce trigo y legum. Dista 16 leg. de Mataró, su puerto habilitado mas próximo.

ARMANSKOI-BAZAR, lug. de la Rusia eur., gob. de Taurida, distr. y á 1 2/3 leg. S. O. de Perekop. Es lugar de descanso para los carruages que trasportan la sal de los paises adyacentes. El pan es mejor en él, que en todos los demas de la llanura, y las frutas son abundantes.

ARMAÑANZAS, V. R. de España en Navarra, part. de los Arcos, de la merind. de Estella, dióc. de Calahorra. Es esenta. A. O. Pobl. 290 hab.

ARMAÑO, conc. de Esp., prov. de Santander, part. de Liébana (v. este art.), valle de Cillorigo. Es de señ. S. y tiene R. P. Pobl. 116 hab. Dista 24 leg. de Búrgos.

ARMARIZ, jurisd. S. de Esp. en Galicia, prov., obisp. y á 3 leg. de Orense. Se compone de las felig. de San Estevan y San Salvador de Ambia. Dista 16 1/2 leg. de Santiago.

ARMARIZ (SAN SALVADOR DE), felig. S. de Esp. en Galicia, prov. y obisp. de Orense, jurisd. de su nombre. J. O. Pobl. 595 hab. Tiene una parr. compuesta de varias aldeas. Sit. á 1/2 leg. N. de Junquera de Ambia. Prod.: cent., algun trigo, maiz, lino, y castañas.

ARMARIZ (SAN CRISTÓVAL DE), felig. ab. de Esp. en Galicia, prov., obisp. y a 2 leg. de Orense, jurisd. de San Estevan de Ribas del Sil. J. O. Pobl. 700 hab. Sit. en una montaña suave en la márgen del rio Loña. Prod.: cent., maiz, algun vino, habas y gan. Industr.: sogueria.

ARMATIA, ald. de Esp., prov. de Asturias, conc. de Tudela, de la parr. de San Pelayo de Ollaniego.

ARMAVIR ARMAVYAH, lug. de Persia en la Armenia persa, á or. del Aras; sit. á 8 leg. S. O. de Eryvan. Ocupa el sitio de una antigua ciudad de Armenia muy grande, que tenia el mismo nombre, y habia sido fundada 200 años antes de la era cristiana.

ARMAYAN, lug. de Esp., prov. de Asturias, conc. de Tinéo. Pobl. 6 hab. Es de la parr. de Sorribas.

ARMAZAO, peq. ciudad del Brasil en la isla y prov. de Santa Catalina. Tiene un establecimiento para la pesca de la ballena. Lat. S. 27° 30'; long. E. 57° 31'.

ARMEA, ald. S. y ab. de Esp. en Galicia, prov. y obisp. de Orense, jurisd. de Aguas Santas, de la cual es aneja.

ARMEA, SAN PEDRO DE, felig. ecl. de Esp. en Galicia, prov. y obisp de Lugo, jurisd. de Samos. A. O. Pobl. 184 hab. Tiene una parr. que comprende la aldea de Leirada.

ARMEA, ald. ab. de España en Galicia, prov. y obisp. de Orense, jurisd. de Aguas Santas; compone parte de la felig. de Sta. Maria de Aguas Santas.

ARMEA, ald. S. de Esp. en Galicia, prov. de Lugo, jurisd. de Lancarra; de la parr. de Lama.

Digitized by Google

ARMEA (SAN VICENTE DE). felig. B. de Esp. en Galicia, prov. y jurisd. de Betanzos, arzob. y á 9 leg. de Santiago. Reg. P. Es aneja de Collantres. Pobl. 125 hab. La cerca el rio Mandéu por el N. y el Mende por el S. Produce granos, lino, vino y habas; y tiene buenos prados.

ARMEDILLA (NUESTRA SEÑORA DE), monast. de Gerónimos en Esp., sit. á orillas del Duero, á 3 1/2 leg. de Valladolid.

ARMEGON, C. del Indostan ingles, presidencia y á 18 1/3 leg. N. de Madras, antigua prov. de Karnatic. Lat. N. 14°; long. E. 83° 52'. Este fué el primer establecimiento que los ingleses fundaron en la costa de Karnatic, antes de la adquisicion de Madras.

ARMEJUN, ald. S. de Esp., prov. y á 7 leg. de Soria, part. de San Pedro Manrique. A. P. 180 hab. Tiene una parroquia aneja de la de San Miguel de la cab. de part. Sit. en terreno templado. Prod.: gran. fruta y ganado lanar.

ARMELLADA, lug. S. de Esp., prov., part. y á 5 leg. de Leon, jurisd. de Benavides, vic. de San Millan, obisp. de Oviedo. A. O. Pobl. 426 hab. Sit. en la orilla derecha del rio Orbigo. Prod.: gran. lino, legum., algunas frutas y pastos para la cria de ganados.

ARMENIA, antiguo y grande pais del Asia occidental, que se dividia en Grande Armenia y Pequeña Armenia. La Grande Armenia lindaba al N. con la Iberia, y tenia por límite la línea que desde Batumi (*Bathys*) al N. E. de Gomeh, y á orillas del mar Negro, remontaba este rio y el Gúrgoro, y seguia hasta el N. del lago Sebunga (*Lichnitis*) la cordillera que forma los vertientes de las aguas del Aras (*Araxes*) y del Kur (*Cyrus*), y continuaba siguiendo hasta la confluencia de estos dos rios. La línea que desde este confluente, remontaba el Aras hasta un poco mas abajo de Nakchivan, y desde este punto seguia la cordillera que pasa entre los lagos de Van (*Arsissa*) y de Urmvach (*Spauta*), y terminaba en el Tigris (*Tigris*), un poco mas abajo de Mossul, situada en frente del lugar que ocupaba la antigua Nínive, formaba el límite oriental de la Armenia, y la separaba de la Media y de la Asiria. Lindaba al S. con la Mesopotamia, de la cual la separaban el Tigris y el monte Tauro hasta el Éufrates. La línea que con direccion N. remontaba este rio, y seguia el curso de la cordillera que se inclina al N. N. E. hasta Batumi, formaba el límite occidental de la Armenia, y su separacion de la Capodocia y del Ponto.

La Armenia formaba un cuadrilatero, cuya mayor diagonal tenia 152 leg. del N. E. al S. O., esto es, desde la confluencia del Kur y del Aras hasta el punto en donde el Éufrates corta el monte Tauro. Su diagonal menor tenia 88 leg. del N. N. O. al S. S. E., esto es, desde el Batumi hasta el Tigris, entre Dzeiteh y Mossul.

Bajo el nombre de Pequeña Armenia, se comprendia primitivamente la parte oriental de la Capadocia, situada en la márgen izquierda del Éufrates, y tocando con la Armenia: mas en los siglos XI y XII, espulsados muchos Armenios de su pais por las invasiones de los Turcomanes, se refugiaron en el monte Tauro y en las gargantas del monte Al-Lucan (*Amanus*), que va desde el Tauro hasta el golfo de Scanderun ó Alexandreta, y separaba la Cilicia de la Siria; y habiendose apoderado de la Cilicia y de casi toda la parte septentrional de la Siria, ó de la antigua Comagenes, formaron de estos paises la Pequeña Armenia. Estas divisiones solo ecsisten ahora en la historia. La Armenia se halla actualmente dividida entre la Turquia, la Persia y la Rusia y algunos príncipes Kurdos sugetos al dominio otomano. La Turquia posee la Pequeña Armenia, y la parte occidental de la Grande. Esta parte, que es la mas estensa, linda al N., al O. y al S. con los antiguos límites de la Armenia. Determina sus límites al E. la línea que sigue la cordillera entre los lagos de Van y de Urmyah, la cual remontando al N., pasa entre Bayazib y Kars al O., y el monte Ararat al E. Esta porcion de la Grande Armenia forma actualmente cinco gobiernos ó bajalatos, cuyos límites varian tan frecuentemente como sus nombres, y la mayor parte de ellos se hallan sugetos á beyes kurdos, casi independientes de la Puerta Otomana. Estos cinco grandes bajalatos son: Akhalzikh, Kars, Erze-Rum, Diarbekir y Van. La Rusia posee la parte N. E. de la Armenia comprendida en el gobierno de Georgia, y situada entre el Kur, el Aras y la cordillera que pasa al N. del lago Sebunga, y forma su límite con la Persia. Los Persas poseen la parte intermedia de la Armenia situada al N. del Aras, y en donde se hallan las ciudades de Eryvan y de Nakchivan. Los distritos de la Armenia situados al S. del lago de Van, yendo hácia el Kurdistan y el Tigris, se hallan sugetos á varios pequeños príncipes que residen en Bidlis, Djulamerik y Amadieh. La temperatura de la Armenia ofrece contrastes muy marcados que dependen de la configuracion de su suelo. En el valle del Tigris se esperimenta el calor mas vehemente, al mismo tiempo que los demas valles y las montañas están cubiertas de nieve durante gran parte del año; lo que parece indicar que este pais en general es muy elevado; y efectivamente lo es al N. O. hácia Erze-Rum, por donde pasa una cordillera que procede de la Georgia y del Cáucaso, y se dirige al O. Estas montañas de Armenia llevan nombres diferentes. Al N., los montes Tcheldir y Djanik separan la Armenia del antiguo Ponto. El Ararat, cuya cumbre está siempre cubierta de nieves, se eleva al N. E.; el Tauro que entra por las cataratas del Éufrates, se adelanta hácia el E. y estiende una ramificacion, llamada el Karidje (*Masius*), que pasa por entre el

Digitized by Google

Tigris y el Éufrates, y termina en las colinas de Sindjar, al O. de Mossul. Los montes de Nimrod (*Niphates*) se hallan al O. del lago de Van. En el Kurdistan se ven los montes Giundi (*Gordiæus*), de los cuales un ramal que se prolonga al S., llamado el Djebel Tak (*Zagrus*), separa el imperio otomano de la Persia.

El Aras, el Éufrates y el Tigris son los principales rios de Armenia. Los lagos mas considerables son los de Van y de Sebanga; el primero tiene las aguas saladas. Hay otros muchos, particularmente en los alrededores de Erze-Rum. Estos lagos que han dado el nombre de *Bing-Geul* ó de los Mil Lagos á las montañas vecinas, alimentan uno de los brazos del Éufrates. Los antiguos hablan de las minas de oro que se esplotaban en Armenia; mas en el dia solo se encuentran minas de cobre y hierro. Cerca de Suche Cheri hay dos rios que dan sal. Las producciones del suelo son tan variadas como el clima. En las partes elevadas, solo tienen tres meses de verano para sembrar y coger; mas los trigos crecen en abundancia. Los nogales y especialmente los manzanos, producen frutas de un tamaño estraordinario. Al bajar por el valle del Éufrates se ve crecer la vid y hasta el olivo. En otros valles se cogen higos, frutas de toda especie, miel, seda y algodon, al paso que en los alrededores de Erze-Rum no se ve ninguna clase de fruta, y ni siquiera leña.

Los Armenios se jactan de ser uno de los pueblos mas antiguos del mundo. Sea cual fuere su origen, segun lo traen los autores, es muy cierto que su idioma, en el cual se denominan entre si Haikani, no presenta ninguna similitud con las lenguas semiticas; y al contrario, se observa en el un origen comun con las que derivan del sanscrito. Aun en el dia se halla generalmente difundido en toda la parte del Asia, que comprendia la Armenia. Los Armenios son naturalmente industriosos, y asi es que en todos tiempos se han dedicado al comercio y á la fabricacion. Muchos de ellos han emigrado á paises estraños, y por todas partes han conservado su lealtad y buena fe en los contratos. La sobriedad y la economia han contribuido siempre á proporcionarles las comodidades de que disfrutan. En las principales ciudades mercantiles, viven ordinariamente juntas numerosas familias en la mayor armonia bajo la direccion del miembro mas antiguo de las mismas; sin embargo se les tacha de no dar buen trato á los estrangeros. Desde el siglo III abrazaron la religion cristiana; mas, pronto se separaron de la iglesia griega para seguir dogmas y prácticas particulares. Admiten el matrimonio de los sacerdotes. Los Armenios á escepcion tal vez de los Griegos, son los que observan mas rigurosamente los ayunos y la abstinencia; y celebran sus ritos con mas pompa que aquellos. Tienen tres grandes patriarcas: el uno, que reside en un convento de Edchmiadzin, á 2 1/2 leg. N. O. de Eryvan y tiene 12 arzobispados sufraganeos; el otro, que reside en Sis, á unas 12 leg. N. E. de Adana, al pie del Tauro, se ha reunido á la iglesia romana. El tercero reside en la isla de Aghtamar, en medio del lago de Van: parece independiente de los otros dos, y sigue el rito griego. Estos patriarcas no cuentan mas que unos 2 000.000 de coreligionarios esparcidos en Asia y Europa.

La literatura armenia es muy poco conocida, ya por la dificultad que presenta su idioma, ó ya á causa del papel subalterno que esta nacion ha hecho en las revoluciones de Asia. Sin embargo á pesar de no ser tan rica como la de los otros pueblos del Oriente, no merece nuestra indiferencia. Sus historiadores, tales como Moises de Choren, Elizeo, Lazarra, Pharbetsi y el patriarca Juan VI pueden llamar nuestra atencion tanto por su elocuencia y la pureza de su estilo, como por la verdad de los hechos que refieren. El esmero que siempre han tenido los Armenios en establecer imprentas en todas las partes en donde se han domiciliado, prueba su ardiente celo por las letras.

Amsterdam, Leipzick, Venecia, Liorna, Constantinopla, Esmirna, y algunas ciudades de Rusia y Polonia tienen imprentas Armenias. En Edchmiadzin se imprimen biblias y traducciones de los antiguos autores griegos, romanos y persas; las que por su ecsactitud tienen la ventaja de establecer con precision el sentido, que algunas veces es obscuro en las versiones hechas por otros pueblos.

La historia de los Armenios, asi como la de la mayor parte de los pueblos, es obscura y aun fabulosa en su origen. Lo que parece mas cierto es, que los Armenios fueron en tiempos muy remotos súbditos ó vasallos de los monarcas de Asiria ó Persia; que despues de su primer rey Haig, el cual desde Babilonia pasó á establecerse con toda su familia en Armenia, 22 siglos antes de nuestra era, Tigranes I, uno de sus sucesores, dió á conocer por primera vez los Armenios á las naciones estrangeras, 565 años antes de J. C. Este rey contribuyó á la victoria que obtuvo Ciro sobre Astyages, último rey de los Medas. El último de sus sucesores, Vache, hijo de Van, pereció en una batalla contra los generales de Alejandro, y con el acabó, por el año 328 antes de J. C. la dinastia de los descendientes de Haig, que gobernaron la Armenia por espacio de 18 siglos, unas veces como vasallos de los reyes de Asiria y Persia, y otras con toda la plenitud del poder real. Despues de la muerte de Alejandro la Armenia fue gobernada en nombre de los sucesores de este príncipe. Un Arsaces denominado Mitridates, primer fundador de la dinastia parta, venció á los reyes de Siria, y aprovechándose de los desórdenes que agitaban á la Armenia, se apoderó de este pais y confirió la soberania á su hermano menor Vagharchag, que fue gefe

Digitized by Google

de la raza de los Arsacides. Tiridates II, habiendo abrazado la religion cristiana el año 260, dejó su reino espuesto al furor de las guerras de religion. La debilidad, la perfidia y el mal gobierno de sus sucesores fueron las verdaderas causas que ocasionaron la particion de este pais entre los Persas y los Romanos en el año 387, reinando Arsaces IV. La parte occidental cupo á los Romanos y la oriental al rey de Persia, Chahpur III. Despues de la muerte de Arsaces IV, Khosroes III ciñó la diadema de ambos paises. El último sucesor de este principe, Ardaches IV, oprimió de tal modo á sus súbditos, que el rey de Persia su protector, se vió en la precision de destronarle, y con él acabó la dinastía de los Arsacides en el año 428. Esta dinastía habia reinado por espacio de 577 años, esto es, desde el año 149 antes de nuestra era hasta el de 428. Algunos de estos reyes fueron grandes por sus virtudes; mas siempre fueron tributarios de los reyes de Persia ó de los Romanos, y á veces de entrambos á un tiempo. La Armenia fue gobernada despues por espacio de 200 años por *marzbans*, oficiales nombrados por el rey de Persia. En el año 632 cuando la Persia pasó á los sucesores de Mahoma, la Armenia cristiana entonces, se sometió casi toda al imperio griego, durante el reinado de Heraclio. Sin embargo no por esto se libró de la rapacidad de los Griegos, y de las divisiones intestinas entre sus mismos príncipes. Por los años 635 los Arabes lucieron la primera irrupcion en Armenia, despues de haber vencido á los Persas, y este malhadado pais fue durante largo tiempo el teatro de guerras y combates sangrientos. Cada triunfo que alcanzaban los Mahometanos iba seguido de horribles persecuciones religiosas; y dueños en fin de este pais encargaron su gobierno con inmediata dependencia á diferentes príncipes armenios. Este estado de opresion duró hasta el año 885, en cuya época Motamed, califa de Bagdad, hizo subir al trono á Achod I de la dinastía de los Pagratides, y de este modo volvió á levantarse el trono de Armenia, 457 años despues de la caida de los Arsacides. Achod y sus sucesores gobernaron sus estados con bastante tranquilidad hasta el año 1021, en cuya época aparecieron por primera vez en Armenia los Turcos Seldjukides, los cuales cometieron tan espantosos estragos, que aterrorizado el rey Vasburagan, cedió sus estados al emperador Basilio. La reunion de este reino al imperio griego inspiró á los emperadores el designio de unir toda la Armenia á sus estados; y con este objeto enviaron allí varios ejércitos, los cuales, despues de haberse sostenido largo tiempo en el pais, fueron al fin espulsados por el sultan de Alp-Arslan, en 1071. Desde esta época, los Griegos abandonaron sus proyectos de unir la Grande Armenia á su imperio. En 1089, el imperio de los Seldjukides se vió despedazado por las turbulencias domésticas. El rey de Georgia David II, se aprovechó de estos desórdenes para apoderarse de una gran parte de la Armenia, que dejó á sus sucesores. Estos la conservaron hasta el año 1220, en cuya época los Mogoles se apoderaron de toda la Armenia y de una gran parte de la Georgia. Los príncipes armenios se sometieron á estos nuevos vencedores, y gobernaron bajo su dependencia hasta el siglo XIV, que fue cuando los Mogoles abrazaron la religion musulmana, con cuya ocurrencia todo mudó de aspecto. Escitados por el fanatismo mas cruel, espulsaron á los Cristianos de las ciudades que poseian, y en 1438 toda la Armenia dobló la cerviz al yugo de los Mogoles. Algunos príncipes Armenios, que desde las primeras invasiones de los musulmanes se habian retirado en las montañas de la Cilicia y de la Comagene para sustraerse al yugo de los infieles, fundaron varias soberanías que se mantuvieron hasta el año 1320 despues de haberse apoderado de la Isauria y de la Capadocia; mas las disenciones civiles, y las invasiones de los Mamelucos, de los Tártaros y de los Turcomanes acabaron de aniquilar estos débiles restos del reino de Armenia. En vano estos soberanos reclamaron el ausilio de los príncipes cristianos de Europa, en vano con sus escasas fuerzas quisieron oponerse á los rápidos progresos de los bárbaros sedientos de sangre y de rapiña: los Armenios tuvieron que sucumbir; y Leon VI, despues de haber mantenido largo tiempo la lucha, fue vencido por los Mamelucos y hecho prisionero con su familia. Al cabo de 6 años habiendo obtenido su libertad, pasó á Europa, y murió en Paris el año 1391, y este fue el último rey de Armenia.

ARMENIERSTADT, SZAMOS VJVAR, C. real libre de Transilvania, part. de Szolnok-Interior, á or. del Szamos, sit. á 19 3/4 leg. N. N. E. de Karslburgo. Está defendida por un castillo, y poblada casi enteramente por Armenios que fabrican tejidos, y comercian en ganado. Tiene en sus alrededores manantiales salados y minas de sal.

ARMENT, lug. del Alto Egipto, prov. de Tebas, cerca de la or. izq. del Nilo, sit. á 7 leg. N. de Esné. Ocupa el lugar de la antigua y célebre *Hermontis*. Tiene en sus alrededores un gran templo bastante bien conservado, cuyas pinturas representan entre otros animales el camellopardal, en el dia desconocido en Egipto. Este lugar se llama tambien *Beled Musa* ó cuna de Moises, nombre que se conserva de una tradicion muy incierta.

ARMENTA, barr. de Esp. de la anteigl. de Lemoniz, merind. de Uribe, señ. de Vizcaya, obisp. de Calahorra: este barr. es una peq. poblacion de pescadores, sit. en el océano cantabrico en la playa de su nombre, á 1 leg. al E. de la villa de Plencia.

ARMENTAL, ald. E. de Esp. en Galicia, prov. de la Coruña, arzob. de Santiago, jurisd. de Cambre; de la parr. de San Juan de Pravio.

ARMENTAL, lug. de Esp., prov. de Asturias, conc. de Navia. Pobl. 93 hab. Es de la parr. de San Antolin. Sit. á or. de la ria

Digitized by Google

de Navia que corre de S. á N. Prod. : granos y ganados.

ARMENTAL, ald. S. de Esp. en Galicia, prov. y obisp. de Lugo, jurisd. de Otero de Rey, de la parr. de don Albay.

ARMENTAL (SAN CIPRIAN), felig. S. de Esp. en Galicia, prov. , obisp. y á 3 leg. N. de Orense, jurisd. de su nombre. J. O. Pobl. 191 hab. Sit. en las márgenes del rio Miño. Prod. : trigo con escasez, cent., maiz, lino y castañas. Dista 11 leg. de Santiago.

ARMENTAL (SAN MARTIN DE), felig. E. de Esp. en Galicia, prov. y arzob. de Santiago, jurisd. de Mesia. J. O. Pobl. 403 hab. Sit. á 3 leg. N. de Arsúa. En el lug. de esta felig. llamado la Loje se celebra una feria de comestibles y gan. vac. el 24 de cada mes. Tiene aguas minerales. Prod. : cent., maiz, gan. y pastos.

ARMENTAL, (SAN SALVADOR), felig. S. de Esp. en Galicia, prov. y obisp. de Orense, jurisd. de Peroja. J. O. Pobl. 84 hab. Prod. : trigo, algun cent., maiz, lino, castañas y vino.

ARMENTAL, ald. S. de Esp. en Galicia, prov. y obisp. de Lugo, jurisd. de Moreda, de la parr. de Santiago de Castillones.

ARMENTAL, ald. ab. de Esp. en Galicia, prov., obisp. y jurisd. de Lugo; de la parr. de Santiago de Gomelle.

ARMENTERA, lug. R. de Esp., prov. de Cataluña, corregim., obisp. y á 5 3/4 leg. de Gerona, y á 20 de Barcelona. A. O. Pobl. 1.816 hab. Sit. á or. de una acequia llamada Riu del Moli, que sale del Fluviá y vuelve á reunirsele mas abajo de San Pedro Pescador. Prod. : trigo, legum., vino y aceite. Dista 2 3/4 leg. de Rosas que es su puerto habilitado mas próximo.

ARMENTERA (SANTA MARIA DE), felig. ecl. y ab. de Esp., prov., arzob. y á 6 leg. de Santiago, jurisd. de Lanzada. J. O. Pobl. 1.598 hab. Está sit. en un valle llamado Salnes, uno de los mas amenos de Galicia, y muy fértil. En medio de unas altísimas sierras, y á 1 leg. de la costa, tiene un monasterio del Cister, fundado por el emperador D. Alfonso, en el año 1150; era 1188, 3 años antes de la muerte de San Bernardo. Su iglesia mayor fue edificada en la era 1206 por su primer abad D. Ero, á quien el emperador concedió el señorío jurisdiccional de la villa de Gondes y coto de Armentaria, como lo tenia antes de la fundacion del monasterio el espresado abad. Prod. : maiz, centeno, trigo y frutas.

ARMENTEROS, lug. R. de Esp., prov., obisp., part. y á 12 leg. O. de Avila, sesmo de Serrezuela. A. P. Pobl. 713 hab. Tiene 4 anejos. Está sit. al N. y á 3 leg. de Piedrahita y del valle Corneja en terreno montañoso, árido y seco, con pocos pastos. Tiene un monte de encina, y 3 caseríos en su término. Su estension es de 4686 fanegas, de las cuales 2186 son tierras cultivadas y producen trigo, cent. y legum.; las restantes 2500 no reciben ningun género de cultivo.

ARMENTEROS, desp. R. de Esp., prov., obisp., part. y á 3 leg. de Salamanca, 4.° de Armuña. Prod. : granos, legum., pastos y ganados. Corresponde al lug. de Belles.

ARMENTEIROS, ald. S. de Esp. en Galicia, prov. de Lugo, jurisd. de Villar; de la parr. de Esperante.

ARMENTIA, *Suisacio*, lug. R. de Esp., prov. de Alava, herm. de Vitoria, obisp. de Calahorra y la Calzada. A. O. Pobl. 135 hab. Tiene una parr. aneja de la colegiata de la ciudad de Vitoria. Este pueblo fue en lo ant. uno de los mas célebres de la prov., y se cree ser la antigua *Suisacio* de que hace mencion Tolomeo y Antonino, como una de las mansiones del camino romano de Astorga á Burdeos, colocándola entre Veleya y Tulonio, cuya sit. no está bien determinada. Tiene una fuente de agua mineral. Produce granos. Fue patria de San Prudencio.

ARMENTIA, lug. S. de Esp., prov., arzob. y á 18 leg. de Búrgos, cond. de Treviño, cuadr. de Val de Tovera, obisp. de Calahorra y la Calzada. Reg. P. Pobl. 47 hab. Prod. (V. TREVIÑO.)

ARMENTIERES, C. de Francia, dep. del N. (Flandes), distr. y á 2 1/2 leg. O. N. O. de Lila, cab. de territ., en una posicion muy agradable, á or. del Lys; está muy bien construida y sus calles son rectas. Tiene establecimientos en donde se purifica la sal, destilatorios de ginebra, fábricas de mantelería, de lienzos y de indianas, de tabaco, de jabon blando; un astillero, alfarerías, tejares y tenerías. Pobl. 7.540 hab. Sus fortificaciones han sido destruidas.

ARMENTO, *Grumentum*, V. del rei. de Nápoles, prov. de Basilicata, distr. y á 8 leg. S. S. E. de Potenza, territ. de Montemurro, en el pendiente de una roca rodeada de precipicios. Pobl. 2.340 hab.

ARMENTON (SAN PEDRO DE), ald. S. de Esp. en Galicia, prov. de la Coruña, jurisd. de Anzobre, arzob. de Santiago, arcipr. de Faro. J. O. Pobl. 379 hab. Sit. cerca del mar en la carretera que conduce desde Verdillo á la Coruña. Su parr. se compone de 14 aldeas: Anzobre, Armenton de arriba, Armenton de abajo, Barreiros, Campolongo, Castro, Cruesija, Corredoira, Folleiros, Gata, Gesteira, Grela, Monte y Roris. Prod.: trigo, maiz, habas, pastos y ganados.

ARMENTON DE ABAJO, ald. S. de Esp. en Galicia, prov. de la Coruña, arzob. de Santiago, jurisd. de Anzobre, arcipr. de Faro; de la parr. de San Pedro de Armenton.

ARMENTON DE ARRIBA, ald. S. de Esp. en Galicia, prov. de la Coruña, arzob. de Santiago, jurisd. de Anzobre, arcipr. de Faro; de la parr. de San Pedro de Armenton.

ARMESES (SAN MIGUEL DE), felig. S. de Esp. en Galicia, prov. y obisp. de Orense, jurisd. de Maside. J. O. Pobl. 913 hab.; parte de esta parr. pertenece á la jurisd. de Amoeiro. Sit. sobre la rivera del Abia. Prod.: algun trigo, cent., maiz, castañas, lino y vino.

ARMESTO (SAN ROMAN DE), felig. S. de

Digitized by Google

Esp. en Galicia, prov. y obisp. de Lugo, jurisd. de Villa Esteva de Herederos. J. O. 120 hab.

ARMI, (capo dell') cabo en la costa meridional del rei. de Nápoles, prov. de la Calabria Ulterior, sit. á 3 1/4 leg. S. de Reggio, por los 37° 58' lat. N., y por los 19° 25' long. E. En este cabo termina la cordillera de los Apeninos.

ARMIAN, lug. de Esp., prov. de Asturias, conc. de Castropol, de la parr. de este nombre. Pobl. 11 hab.

ARMIELLO, lug. de Esp., prov. de Asturias, conc. de Lena. Pobl. 69 hab. Es de la parr. de Turon.

ARMILDA, ald. S. de España en Galicia, prov. de Lugo, jurisd. de Buron, obisp. de Oviedo; de la parr. de San Bartolomé de Monteseiro.

ARMILLA, lug. R. de Esp., prov., part, arzob. y á 1/2 leg. O. de Granada. A. P. Pobl. 1 325 hab., inclusos tres cortijos de su jurisd. Sit. á la izq. del Genil. Desde este pueblo á Granada hay una hermosa alameda y arrecife. Industr.: fabricacion de campanas.

ARMILLAN, ald. S. de Esp. en Galicia, prov. y obisp. de Lugo, jurisd. de Somoza de Villouzan; de la parr. de Toldaos.

ARMILLAS, lug. R. de España, prov. de Aragon, part. y á 11 leg. de Teruel, arzob. de Zaragoza, A. P. 406 hab. Sit. á 1 3/4 leg. al O. de Hoz de la Vieja, y á 1/2 del r. Martin. Prod.: trigo, ceb., legum., miel, cera, azafran, gan. lan. y cabr. Tiene buenas salinas. Indust.: lienzos y cordellates ordinarios.

ARMIÑO, ald. S. de España en Galicia, prov. de Betanzos, jurisd. de Miraflores, arzobispado de Santiago; de la parr. de San Juan de Labre.

ARMIÑON, V. S. de Esp., prov. de Álava, vic. de Treviño, obisp. de Calahorra, herm. de Estavillo y Armiñon. A. O. Pobl. 37¼ hab. con los de Estavillo. Está sit. á 3 leg. O. de Vitoria y á 2 de Miranda de Ebro. La baña el rio Zadorra que deja el pueblo á la izquierda, en el que hay un puente que da paso al camino real de postas. Prod.: granos y vino.

ARMIRO, fuerte en la costa septentrional de la isla de Candia, sandjiacato, y á dos leg. N. O. de Retimo. Fue construido por los Venecianos para defender una garganta de la montaña, é impedir que se penetrase en lo interior.

ARMISENDI, lug. S. de Esp., prov. de Valladolid, part. y á 5 leg. O. de la Puebla de Sanabria, obisp. de Orense. A. O. Pobl. 324 hab. Tiene una parr. con una aneja. Sit. entre cerros en los confines de Castilla. Prod.: trigo, cent., algun maiz, castañas y vino.

ARMLEY, lug. de Inglaterra en el cond. de York, territ. de Leeds, á 2 leg. E. de Bradford, cerca del canal de Leeds y de Liverpool. Tiene muchísimas fábricas y molinos harineros y batanes. Pobl. 4.273 hab.

ARMONTABO, r. de la Guayana francesa que nace á 37' 1/2 leg. S. O. de Cayena; corre al E. y desagua en el Oyapock, despues de un curso sinuoso de 3' 1/4 leg.

ARMSDALE-HEAD, cabo de la costa septentrional de Escocia. Lat. N. 58° 36'; long. O. 0° 7'.

ARMSDORF, lug. de Baviera, circ. del Danubio inferior, presidencia de Pfarrkirchen, á or. del Kolbach; sit. á 9 leg. O. de Passau, y á 2 1/2 S. E. de Lindau. Tiene dos castillos y fábricas de paños y de telas de algodon.

ARMSHEIM, lug. del gr. duc. de Hesse-Darmstadt, prov. del Rin, territ. de Worrstadt, sit. á 1 1/3 leg. N. N. O de Alzey. Tiene dos escuelas. Pobl. 676 hab.

ARMSTRONG, (brazo fuerte) cond. de los Estados Unidos, estado de Pensilvania, á or. del Alleghany. Pobl. 10.324 hab. Su capital es Kittaning.

ARMSTRONG, lug. de los Estados Unidos, est. de Pensilvania, cond. de Indiana. Pobl. 587 hab.

ARMUJE, parr. de Esp., prov. de Asturias, conc. y obisp. de Oviedo. La hijuela de este nombre tiene 133 hab.

ARMUNIA, lug. R. de Esp., prov., part. y á 1/2 leg. de Leon, her m. de la Valdoncina. A. P. Pobl. 261 hab. Sit. á or. del r. Bernesga. Prod.: granos, mucha nuez, y alguna fruta.

ARMUÑA, lug. R de Esp., prov., obisp., part. y á 4 leg. de Segovia, seamo de Sta. Eulalia. A. P. Pobl. 619 hab. Sit. cerca del rio Moros.

ARMUÑA, V. S. de Esp. en la Alcarria, prov. y part. de Guadalajara, arzob. de Toledo. A. O. Pobl. 114 hab. Sit. al S. O. y á 3 leg. de la cap. junto al rio Tajuña, que la baña por E., en terreno fertil. Prod.: trigo, ceb., cent., vino y algun aceite.

ARMUÑA, V. S. de Esp., prov. y á 22 1/2 leg. de Granada, part. y á 1/2 de Iza, obisp. de Almería. A. M. Pobl. 432 hab. Sit. en una vega regida al S. E. y al O. por el rio Almanzora. Prod.: granos, legum., vino, aceite y ganado lanar. Indust.: telares de lienzo y lana. Tiene tres yeseras.

ARMUYDEN ó ARNEMUIDEN, C. de los Paises Bajos en la isla de Walcheren, prov. de Zelanda, sit. á 1 leg. E. de Middelburg. Tiene establecimientos para purificar la sal. Su puerto ha sido cegado por las arenas. En otro tiempo fue considerable. Ocupa en el dia el lugar de la antigua *Arnemuda*.

ARMYROS. V. de la Turquia europea en Romelia, sandjiacato de Tricala; sit. en la costa occidental del golfo de Volo, á 6 1/3 leg. N. E. de Zeitun, y á 12 S. S. E. de Larisa.

ARNA (LA), barr. de Esp., prov. de Asturias, conc. de Llanes; sit. á 1/4 de leg. al S. O. de la matriz. Pobl. 17 hab. Es de la parr. de Carreño.

ARNA, cap. de una Oasis en la parte oriental de Sahara, entre el reino de Burnu y el desierto de Libia; sit. á unas 160 leg. E. S. E.

Digitized by Google

de Murzuk. ¿Está habitada por una tribu de Tibbus.

ARNA, V. de la isla de Andros en el Archipiélago; sit. á 2 1/3 leg. N. N. O. de Andros que es la cap. de la isla. Se encuentran en ella algunas antigüedades.

ARNAC LA POSTE, lug. de Fr., dep. del alto Viena, distr. y á 5 1/2 leg. E. N. E. de Bellac, territ. y á 1 leg. S. de Saint-Sulpices-les-Feuilles. Pobl. 1.333 hab.

ARNAC POMPADOUR, lug. de Fr., dep. del Correze (Limosin), distr. y á 6 1/2 leg. N. N. O. de Brives, territ. y á 1 S. O. de Lubersac. Tiene un puesto real. El castillo construido en 1026 por Guido de Latour fue cedido por Luis XV á madama de Etiole, á quien nombró marquesa de Pompadour.

ARNADELO, lug. S. de Esp., prov. de Leon, part. y á 7 leg. de Ponferrada, merindad de Aguiar, abadía de Villafranca. A. P. Pobl. 211 hab. Sit. en una montaña. Prod.: cent., castañas, legum., frutas y gan. lan.

ARNADO, felig. S. de España en Galicia, prov. y á 13 leg. N. E. de Orense, jurisd. de Valdeorras, encomienda de Quiroga. J. O. Pobl. 134 hab. Sit. en rivera. Prod.: cent., castañas, aceite y vino.

ARNADO, LUSIO Y GESTOSO, lug. S. de Esp., prov. de Leon, part. y á 8 leg. de Ponferrada, merindad de Aguiar, obisp. de Lugo. A. P. 289 hab. Tiene una parr. de la que son anejas las dos aldeas referidas en la cab. de artículo. Sit. en una montaña. Prod.: cent., castañas y legum. y cria de ganado lanar. Indust.: herreria.

ARNADOS, ald. R. de España en Galicia, prov. de la Coruña, jurisd. de Bergantiños, arzob. de Santiago; de la parr. de San Martin de Razo.

ARNARA, V. de los Est. Pont., delegacion y á 2 leg. S. S. E. de Frosinone. Tiene mas de 1.000 hab.

ARNAROOGURRY, fuerte del Indostan. (V. ARKETCOERY.)

ARNATH, r. de Siria. (V. ORONTE.)

ARNAU, C. de Bohemia, circ. de Bidschow; sit. á 5 1/4 leg. N. E. de Gitschim, á or. del Elba, á algunas leguas de sus fuentes. Está rodeada de murallas, y tiene fábricas considerables de lienzos, un gran blanqueo, tintes y fraguas, en donde se trabaja el cobre. Pobl. 1.260 hab.

ARNAUT BELIGRAD, C. de la Turquía europea. (V. BERAT.)

ARNAUT-SAN-EPIPHANIO ó SALIZARIO, cabo de la estremidad occidental de la isla de Chipre. Lat. N. 35° 6′ 20″; long. E. 35° 58′ 26″.

ARNAUTOS, pueblos de la Albania. (V. ALBANIA.)

ARNAUTOVA, V. de la Rusia europea, gob. de Varonej, distr. y á 15 leg. S. S. O. de Ostrogojsk.

ARNAY-SUR-ARROUX ó ARNAY-LE-DUC, C. de Fr., dep. de la costa de Oro (Borgoña), distr. y á 5 leg. O. N. O. de Beaune, cab. de territ., á 8 S. O. de Dijon, cerca del Arroux en terreno montañoso. Comercia en granos, cáñamos, ganados y lana. Tiene fábricas de paños, sargas, droguets, telas y curtidos. Pobl. 3.100 hab. El 25 de junio de 1570 el almirante Coligni cerca de esta ciudad ganó una batalla al mariscal Cossé-Gonor.

ARNBAU, C. de Baviera. (V. CHERNAU.)

ARNDORF, V. de Baviera. (V. ERERNDORF.)

ARNE (EL), lug. de Esp., prov. de Asturias, conc. de Illano. Sit. y prod. (V. ILLANO, PARR.)

ARNEBURGO, C. de los Est. Prus., prov. de Sajonia, regencia y á 12 leg. N. N. E. de Magdeburgo, circ. y á 2 1/4 N. E. de Stendal, á or. del Elba. Tiene fábricas de lienzos, y comercia en trigo. Pobl. 1.255 hab. Cerca del Elba se ven las ruinas del antiguo castillo de Arneburgo.

ARNEDILLO, V. ecl. de Esp. en la Rioja, prov. de Soria, part. y á 7 leg. S. S. E. de Logroño, obisp. y á 6 leg. de Calahorra. A. O. Pobl. 1.193 hab. Está sit. en la ladera de un monte cercado de otros mayores. Por la parte inferior del pueblo corre el rio Cidacos, sobre el cual tiene 2 puentes: su término es de 4 leg., la mayor parte es terreno montuoso, cubierto de carrascas, enebros, robles, sabinas y otros arbustos; no obstante produce algun vino, aceite y ganados. Indust.: fábricas de sayales. A medio cuarto de leg. del pueblo tiene un establecimiento de baños termales muy célebres y concurridos. Algunos vestigios romanos manifiestan su mucha antigüedad. Es patria de D. Juan Iñiguez de Arnedo, colegial del mayor de San Ildefonso de Alcalá, é insigne jurisconsulto del siglo XVII.

ARNEDO, C. S. de Esp., prov. de Soria, part. y á 7 leg. de Logroño, obisp. y á 3 leg. de Calahorra. A. M. de 1.ª clase, y otro ord. Pobl. 6.622 hab. Tiene 3 parr. unidas en una, un conv. de cada sexo, y un hosp. Está situada sobre una cuesta, en donde tiene una vega abundante en vino, aceite, granos y frutas. Indust.: 6 fabr. de aguardiente, varias alfarerías y 4 molinos.

ARNEDO, lug. S. de Esp., prov. y part. de Santander, Reg. P. Pobl. 53 hab. Sit. al pie de la Sierra la Virga. Prod.: granos, legum. pastos y ganados.

ARNEE, C. del Indostan (V. ARNY).

ARNEGO, (SANTA MARIA DE) felig. S. de Esp. en Galicia, prov. y arzob. de Santiago, jurisd. de Abeancos. J. O. Pobl. 234 hab. Sit. en la márgen izq. del rio de su nombre. Prod.: cent., maiz, habas, pastos y ganados.

ARNEGO, (SANTIAGO DE) felig. ab. de España en Galicia, prov. y obisp. de Lugo, jurisd. de Camba. J. O. 364 hab. Tiene una parr. que comprende las aldeas de Faran, Cesar de Seta, Tuiriz, Padin, Cuñarro y Mouripas.

ARNELA, lug. de Esp., prov. de Asturias, conc. de Castropol. Pobl. 11 hab.; de la parr. de Santiago de Abrés.

Digitized by Google

ARNEMUIDEN, peq. C. de los Paises Bajos (v. ARMUIDEN).

ARNÉS, V. ord. de Esp., prov. de Cataluña, corregim., obisp. y á 5 1/4 leg. N. O. de Tortosa. A. O. Pobl. 994 hab. Sit. en terreno quebrado con un escelente puerto de communicacion; abunda en buenas maderas de pino, muy útiles para la marina. Prod.: trigo, aceite y vino. Dista 38 leg. de Barcelona y 10 1/4 de los Alfaques, que es su puerto habilitado mas próximo.

ARNÉS, lug. y desfiladero peligroso de la Turquia asiática, bajalato y á 13 1/2 leg. N. O. de Van.

ARNESILLO, desp. de Esp., prov. de Aragon, part. y obisp. de Jaca. Tiene A. O. y es de señorio secular.

ARNFELS, V. de los Estados austriacos, duc. de Styria, circ. y á 5 1/4 leg. N. O. de Marburgo. Tiene un castillo. Sus cercanías producen buen vino tinto.

ARNGASK, parr. de Escocia, cond., presbiteriato y á 2 1/3 leg. S. S. E. de Perth, y á 1 1/3 N. N. E. de Kinrross. Esta parroquia se divide en tres partes dependientes de los condados de Perth, Fife, y Kinrross. Pobl. 680 hab.

ARNHEIM, (TIERRA DE) comarca de la costa N. de Nueva Holanda, al O. del golfo de Carpentaria.

ARNHEIM, bahía de Nueva Holanda en la estremidad N. O. del golfo de Carpentaria, entre los 11° y 52' y 12° 6' lat. S., y entre los 139° 44' y 140° 18' long. E. Es espaciosa: sus costas son bajas y arboladas, y tienen mineral de hierro.

ARNHEIM, cabo de la costa N. de Nueva Holanda, en la estremidad N. O. del golfo de Carpentaria. Lat. S. 12° 18' 0"; long. E. 140° 42' 26".

ARNHEM, C. fuerte de los Paises Bajos, cab. de la prov. de Gueldres y del distrito y territorio, á los cuales da su nombre; situada á 14 1/2 leg. S. E. de Amsterdam y á 13 1/2 E. S. E. de Utrec, en la orilla derecha del Rin, al pie de la montaña de Veluwe. Lat. N. 51° 58' 47"; long E. 9° 35' 41". Es residencia de un gobernador, tiene un tribunal de apelacion, uno de primera instancia, y otro de comercio, que depende del superior de la Haya. Sus fortificaciones son obra del célebre Cohorn. Las murallas hermoseadas con olmos, ofrecen un paseo delicioso. Esta ciudad está bien construida y situada ventajosamente para el comercio. Tiene un hermoso puerto, 4 iglesias, una casa de correccion, una sociedad de agricultura, y otra de arquitectura y dibujo, un colegio, una sociedad literaria y un conservatorio de música, un palacio, un puente y la iglesia de San Eusebio, que contiene los sepulcros de los antiguos duques y condes de Gueldres. Tiene muchas fábricas. Se celebran en ella dos mercados para la venta de granos, ganados y pescado. En sus inmediaciones se cultiva el tabaco, y se encuentran buenas tierras para vidriado. Tiene ademas molinos, fundiciones de cobre, y molinos de papel. Esta ciudad concurre al nombramiento de los estados de la provincia de Gueldres con 5 diputados. Pobl. 9.500 hab.

Arnhem era ya conocida en el siglo VIII, y ha sido incendiada muchas veces. En 1672 fue tomada por los Franceses, que la abandonaron en 1674, despues de haber destruido sus fortificaciones, que se han reedificado despues. Los Prusianos se apoderaron de ella en 1813.

El distrito de Arnhem se divide en 14 territorios á saber: Arnhem, Appeldoorn, Barneveld, Brummen, Eede, Elburg, Harderwyk, Hattem, Nykerk, Twello, Vaassen, Velp, Wageningen y Zevenaar.

ARNIELLA, (LA) barrio de Esp., prov. de Asturias, conc. de Grado, de la parr. de Coalla.

ARNIN, (BARRIO DE) lug. de Esp., prov. de Asturias, conc. y arcipr. de Colunga, de la parr. de Pibierda.

ARNIN, (EL) part. de Esp., prov. de Asturias, conc. de Villaviciosa, obisp de Oviedo. Pobl. 76 hab. Está situado en lo mas oriental del concejo, en terreno enteramente quebrado, que forma una larga faja circundada de montañas, y se introduce en el territorio de Pibierda. En su distrito no hay mas que un lugar de corta poblacion. Dista 2 leg. de la cabeza de partido.

ARNIZO, lug. de Esp., prov. de Asturias, conc. de Navia. Pobl. 11 hab.; de la parr. de Montaña de Rio Negro.

ARNO, r. del gr. duc. de Toscana, que nace en los Apeninos, en el monte Falterona, á 1 1/3 leg. N. de Prato Vecchio: se dirige al S. E. durante 6 1/3 leg., despues vuelve al N. O. hasta Portasieve, á 3 1/4 E. de Florencia. Desde este punto, se dirige en derechura al O. hasta el Mediterráneo, en donde desagua á 2 1/3 leg mas abajo de Pisa. Florencia y Pisa son los parages mas señalados que baña este rio en su curso de unas 44 leg., de las cuales 24 son á propósito para conduccion de balsas desde Prato Vecchio hasta Florencia por medio de 27 esclusas; y las 20 leg. restantes son de navegacion desde mas arriba de Florencia hasta el mar. Los principales afluentes del Arno son: por la derecha, el Sieve, el Greve, y el Ombrone; y por la izquierda, el canal Maestro de la Chiana, cuyo otro estremo se une con el Chiana, que desagua en el Tiber; el Pesa, el Elsa y el Era.

Para precaver los inconvenientes de la peligrosa navegacion del Arno, hacia su embocadura en 1603 se construyó un canal de derivacion de 77.000 pies de largo, es decir, de unas 4 leg. de Pisa á Liorna, atravesando los pantanos que se encuentran entre estas dos ciudades, y siguiendo una pequeña parte del curso del Calambrone. Se trasportan por el Arno maderas y granos.

ARNOIS, (SAN JULIAN DE) felig. E. de España en Galicia, prov., arzob. y á 3 leg. de Santiago, jurisd. de Vega. J. O. Pobl. 563

Digitized by Google

hab. Está situada á 3 leg. de Santiago. Prod.: cent., maiz y vino. Indust.: una fabr. de papel.

ARNOLD, lug. de Inglaterra, cond. y á 1 leg. N. de Nottingham, Wapentake ó part. de Broxtow. Pobl. 3.572 hab.

ARNOLD, peq. rio del Bajo Canadá. Nace en las montañas que lindan al N. con los estados de New-Hampshire, y Maine y desagua en el lago de Megantick.

ARNOLSDORF, lug. de los Estados Prusianos, prov. de Silesia, regencia de Oppeln, circ. y á 4 leg. S. S. E. de Neisse en las inmediaciones del Bischofs Huppe, otra de las mas altas montañas del Riesengebirge. Pobl. 927 hab.

ARNOLDSGRUN, lug. del reino de Sajonia, circ. de Voigtland, part. de Voigtsberg, sit. á 1 1/2 leg. E. de Oelsnitz.

ARNON, lug. de Esp., prov. de Asturias, conc. de Lena. Pobl. 9 hab.; de la parr. de Telledo.

ARNON, r. de Francia que nace cerca de los límites de los departamentos del Creusse, del Allier y del Cher; riega una parte del dep. del Allier, entra despues en el del Cher, y pasa por Cullan, Lignieres y Charot, y desagua en el Cher por la izq., un poco mas abajo de Vierzon, despues de un curso de cerca de 23 leg. del S. al N. de las cuales 13 son navegables con balsas desde un poco mas arriba de Lignieres hasta el Cher. Los principales afluentes del Arnon son, por la izq. el Joyeuse, el Portefeuille, el Sinaise y el Theols.

ARNON ARNUS, r. de la Turquía asiática que nace en el Libano; corre al principio del S. al N., despues del E. al O., y desagua en la parte septentrional del mar Muerto, despues de un curso de unas 16 leg.

ARNOSA (LA), lug. de Esp., prov. de Asturias, conc. de Franco. Pobl. 37 hab.; de la parr. de Mindes.

ARNOSO (SAN LORENZO DE), felig. S. de Esp. en Galicia, prov. y obisp. de Tuy, jurisd. de Sobroso. J. O. Pobl. 222 hab. Sit. entre los rios Tea y Louro. Prod.: trigo, cent., maiz, patatas, pastos y ganados.

ARNOUL, peq. rio de Francia, dep. del Charente inferior, de unas 6 leg. de curso del S. S. E. al N. N. O. Se llama tambien canal del Puente del Abad, por motivo de su paso por el lugar de este nombre. Se le ha dado un curso recto, y se ha ahondado para dar salida á las aguas estancadas y beneficiar los terrenos que lo rodean. Desagua en el canal de Bruage á 1 leg. de la embocadura de este en el Charente.

ARNOULD (SAN), C. de Francia, dep. del Seine-et-Oise, distr. y á 2 leg. N. E. de Rambouillet, territ. y á 1 leg. N. O. de Dourdan. Indust.: hilados de algodon, tejidos del mismo, bombasíes *piqués* y muselinas, blanqueos de bombasíes, de cáñamo y de lino, y fábricas de gorros.

ARNOUVILLE, lug. de Francia, dep. del Seine-et-Oise (Isla de Francia), distr. de Pontoise, territ. y á 1/3 de leg. O. S. O. de Gonesse, y á 1 N. E. de S. Denis. Tiene una fábrica de máquinas para hilar.

ARNOYA, r. de Esp. en Galicia. (v. MIÑO.)

ARNOYA (SAN SALVADOR DE LA), felig. E. de Esp. en Galicia, prov., obisp. y á 4 leg. de Orense, jurisd. de su nombre. J. O. Pobl. 2.506 hab. Sit. á or. del rio Miño. Prod.: escelente vino.

ARNSBERG, V. y castillo de Baviera, circ. del Regen, presidencia de Kipfenberg, á or. del Altmühl, sit. á 3 1/2 leg. N. N. O. de Ingolstadt.

ARNSBERG, C. de los Estados Prusianos. (v. ARENSVERG.)

ARNSDORF, lugar de Bohemia, circ. de Bidschow, sit. á 1/3 de leg. N. de Arnau. Tiene muy buenos blanqueos de lienzos.

ARNSDORF, lug. de los Est. Prus., prov. de Silesia, regen. de Liegnitz, circ. y á 2 leg. S. S. E. de Hirschberg. Tiene un molino de papel. Pobl. 1.094 hab.

ARNSDORF, lug. del rei. de Sajonia, circ. de Meissen, part. y á 4 leg. N. E. de Stolpen, y á 1 1/3 S. S. O. de Bautzen. Tiene minas de hierro.

ARNSHAUGH, lug. del gran duc. de Sajonia-Weimar, circ., part. y á 1/4 de leg. S. S. E. de Neustadt. Tiene un castillo.

ARNSHAUSEN, V. de Baviera, circ. del Main inferior, presidencia de Ebermdorf, sit. á 4 leg. N. O. de Schweinfurt, y á 2/3 S. de Kissingen.

ARNSTADT, C. del principado de Schwarzburgo-Sondershausen, cab. de señ. y de part., á 2/3 de leg. S. S. O. de Erfurt, á cr. del Gera, que la divide en dos partes. Tiene un castillo, tres iglesias, un hosp. de huérfanos, un colegio y un gabinete de historia natural, fábricas de algodon y de latun. Hace gran comercio en trigo, madera, lana, peletería y frutos coloniales. Celebra 4 ferias anuales de consideracion. Pobl. 4 3oo hab.

ARNSTEIN, C. de Baviera, circ. del Main inferior, sit. á or. del Werhe y en el declive de una montaña, á 4 leg. N. de Wurzburgo. Tiene dos iglesias, un presidente, un tribunal de hacienda, un hospital y un castillo. Pobl. 1.8oo hab. Su comercio consiste en vinos y granos. Es patria del historiador Schmidt.

ARNSWALDE, C. de los Est. Prus. cab. de circ., prov. de Brandeburgo, regencia de Francfort; sit. á 6 leg. N. N. O. de Friedberg, entre 3 lagos abundantes en pesca. Pobl. 2.883 hab. El círculo contiene 21.024 hab.

ARNUAL, lug. de los Est. Prus., prov. del Bajo Rin, regen. de Tréveris, circ. y á 1/3 de leg. S. de Saarbruck, en la or. izq. del Saar. En sus alrededores se encuentra la fragua de Halberg. Pobl. 874 hab.

ARNUERO, lug. R. de Esp., prov., obisp. y part. de Santander, merind. de Trasmiera, junta de Siete Villas. Tiene Proc. P. Pobl. 431 hab. Sit. en la inmediacion de la V. de Noja. Prod.: trigo, maiz, heno, pastos, ganados y vino chacoli. Celebra feria el 27 y 28 de setiembre. Dista 24 leg. de Búrgos.

Digitized by Google

ARNUID (SANTA MARIA DE), felig. ab. y E. de Esp. en Galicia, prov. y obisp. de Orense, jurisd. de su nombre. J. O. Pobl. 381 hab Su parr. comprende dos pueblos. Sit. en la márgen y cerca del nacimiento del rio Arnoya. Prod.: trigo, cent., maiz, lino y castañas.

ARNY ARNEE, C. del Indostan ingles, presidencia y á 24 leg. S. O. de Madras, ant. prov. de Karnatic. Lat. N. 12° 46'; long. E. 83° 5'. En 1751 el hijo de Tchandahssahheb, radjah de Tanjaur, fue derrotado en este sitio por los Ingleses mandados por el coronel Clive, y la ciudad fue tomada en 1754 por el capitan Fitzpatrick.

ARÓ (STA. CRISTINA DE) ó (STA. CRISTINA DEL VALLE DE), V. ecl. de Esp., prov. de Cataluña, corregim., obisp. y á 4 3/4 leg. de Gerona. A. O. Pobl. 497 hab. Sit. al E. de una de las dos colinas paralelas al mar, que forman el valle de su nombre: ambas colinas están pobladas de alcornoques, de que sacan mucha bellota y corcho para las fabr. de San Feliu de Guixols y Calonge. Prod.: trigo, legum., vino y aceite. Dista 15 2/3 leg. de Barcelona y 3/4 de San Feliu de Guixols, su puerto habilitado mas prócsimo.

ARÓ (SAN VICENTE DE), felig. S. de Esp. en Galicia, prov. y arzob. de Santiago, jurisd. de Barcala. J. O. Pobl. 390 hab. Sit. en la carretera que conduce desde Santiago á Muros. Prod.: cent., maiz, habas, pastos y ganados. El nombre de esta feligresía es vasconce y significa cosa separada ó esparcida.

ARÓ, ant. nombre de la V. de Villaro, señ. de Vizcaya. (v. VILLARO.)

ARÓA, r. de la cap. general de Caracas, prov. de Venezuela: nace en una cordillera, corre al O. de San Felipe y entra en el mar Atlantico por el golfo Triste, despues de un curso de 24 leg. del S. O. al N. E.

ARÓAN, pozo del desierto de Sahara en el camino de Marruecos á Timbuctu; sit. á 52 leg. N. O. de esta ciudad. En sus cercanías se esplotan minas de sal de consideracion, que se esporta á los paises inmediatos al Niger.

ARÓCHE, V. E. de Esp., prov., arzob. y á 21 leg. de Sevilla, part. de Aracena. A. O. Pobl. 2.723 hab. Sit. á or. del rio Chanza en el camino que conduce desde Paimogo á Monasterio por Sta. Bárbara. Hay en esta villa varias inscripciones y otras antigüedades romanas. Prod.: granos, vino, pastos y gan. lan. y de cerda. En tiempo de los Romanos se llamó esta villa *Aruci*, y fue de alguna importancia segun unas lápidas que en ella se han hallado. Los Arucitanos pertenecian á la region de Beturia.

AROK-SZALLAS, V. de Hungría, distr. de Jazygie, á 3 leg. N. de Jasz-Bereny y á 13 E. N. E. de Pest. Tiene una iglesia católica. Es lugar de tránsito y depósito de comercio entre Pest y la Alta-Hungría. Está muy poblada.

ARÓLES, lug. de Esp., prov. de Asturias, conc. de Gijon, de la parr. de Vega.

ARÓLSEN, C. del principado de Waldeck, cab. del part. superior de Diemel. Sit. á or. del Aar, á 3 1/4 leg. N. de Waldeck. Es residencia de un príncipe, y de las autoridades superiores del principado. Está muy bien construida y encierra un hermoso castillo, 3 iglesias luteranas y católicas, un colegio y una escuela de latinidad. Se fabrican en ella tejidos de lana y algodon, y se celebran muchas ferias muy concurridas. Pobl. 1.400 hab.

ARÓN, peq. r. de Francia, dep. del Nievre: nace al S. de San Reverien en el estanque de Aron, que da igualmente nacimiento al Beuvron, que corre en direccion contraria. El Aron se dirige al S. por Chatillon en Bazois y por Anizy despues corre hácia el S. O. pasando por Ysenay y Cercy-la-Tour, y desagua en el Loire por su derecha, un poco mas abajo de Decize, despues de un curso de unas 13 1/2 leg., de las cuales 5 son de navegacion desde la embocadura del arroyo de Montaron, un poco mas arriba de Ysenay, hasta el Loire. Durante cuatro meses solo se trasportan por este rio balsas cargadas de leña, que se reune y acopia para el trasporte en la embocadura del arroyo de Montaron, por el cual llega la leña suelta despues de un curso de 1 leg. desde Chevannes. Se trasporta tambien madera de construccion para el puerto de Cercy, duelas y piedras que se sacan de las canteras de Champvert.

El trasporte en balsas es perfectamente dificultades, por falta de suficiente anchura, y por la mala construccion de los pasos. Si el proyecto del canal del Colancelle se pusiese en planta, la navegacion del Aron seria muy importante, pues haria parte de la navegacion del Loire y el Yonne. Los principales afluentes del Aron son por la izquierda, el Tamnay, Moulins-en-Gilbert, el Vandenesse, el Montaron y el Halene; y por la derecha el Canne y el Landarge.

ARÓN, lugar de Fr., dep. del Mayena (Mayne), distrito, territ. y á 1 leg. E. de Mayena. Tiene una fragua de consideracion.

ARÓN, V. de Persia. (v. ARUS.)

ARÓNA, pueblo de Esp. en Canarias, isla de Tenerife. Pobl. 1.130 hab. Está sit. al S. S. O. de la isla.

ARÓNA, peq. C. fortificada de los Estados Sardos, prov. y á 6 1/2 leg. N. N. O. de Novara, y á 3 1/4 S. de Pallanza, cab. de mandamento ó partido, sit. á orillas del lago Mayor. Lat. N. 45° 45' 53", long. E. 12° 15' 4". Está bien construida, tiene una colegiata y otras tres iglesias, un hospital, un gimnasio, astillerus, y un palacio arruinado en donde nació San Cárlos Borromeo. Tiene un puerto en el lago, y es muy mercantil. Celebra ferias en agosto y noviembre. Pobl. 4.000 hab. En una altura inmediata se ve una estatua de cobre colosal de San Cárlos Borromeo. Su altura es de 84 pies, y desde lejos parece una torre. Fue erigida en 1697 por la familia de los Borromeos y por los ribereños del lago. Fue labrada por Zanella y Falconi, y se considera una obra maestra. Cerca de allí se encuentra una her-

Digitized by Google

mosa iglesia. En sus alrededores se hallan canteras de mármol colorado.

ARONCES, lug. de Esp., prov. de Asturias, conc. de Aviles, jurisd. de Castrillon. (V. NAVECES.)

ARONE, fuerte del Indostan en los Est. de Sindhyah, y á 7 1/2 leg. S. S. O. de Gualyor.

ARORAGA ó ADZEBDER, C. de la Turquía asiática, bajalato de Sivas. Tiene un obispo armenio dependiente del de Sivas.

AROS, lug. y puerto de mar de Escocia, en la isla de Mull; en sus inmediaciones se ven los restos de un antiguo castillo, que se supone fue construido por la familia de Macdonald.

AROSA (SAN JULIAN), isla de España en Galicia, prov. y arzob. de Santiago, jurisd. de su nombre. J. O. Pobl. 1.125 hab. Sit. en el interior de la ría de Arosa. Tiene la figura de dos peninsulas unidas, con dos puertos; uno al N., y otro al S. del istmo, en donde se halla su principal poblacion. Su estension de N. á S. es de 2 1/2 millas, y algo mas de una de ancho en lo general de ella. Un arenal ó vado que en la baja mar de mareas vivas es accesible para carros, facilita la comunicacion de la isla con el continente entre Villanueva y Cambados. Sus dos puertos son escelentes; el del N. es de un fondo muy limpio, con 50 pies de agua, pudiendo los buques aproximarse á la poblacion, dar amarras á tierra, y estar resguardados de los vientos del N. O., S., y S. E.; el del S. del istmo tiene algunos escollos á su entrada, y evitándolos con el ausilio de un practico, pueden acercarse los buques á anclar á 60 pies de fondo. En esta isla hay varios establecimientos de pesca y salazon de sardina, molinos harineros que trabajan á beneficio de la marea, y uno de viento muy útil para los pueblos del Grove y de la parte oriental de la ria.

AROSA, ria de Esp. en la costa de Galicia, prov. de Santiago. Es muy interesante para la pesca y navegacion: tiene mayor estension que las demas de la peninsula. La hermosea un pais delicioso compuesto de varios senos, y está circuida de muchos puertos y establecimientos de pesca. Empieza á formarse esta ria entre la punta de San Vicente del Grove y la de Carreira, en cuya boca se halla la isla de Salvora que forma en ella dos entradas; la una oriental que da paso á buques grandes y tiene de 109 á 200 pies de fondo en la baja mar; y la otra al O., solo frecuentada por lanchas de pesca á causa de sus escollos. Su estension del S. O. al N. E. hasta los puertos de Carril y Rianjo á derecha é izquierda del rio Ulla, es de 3 2/3 leg. En su interior se hace notable la isla de Arosa y en sus costas se hallan situados los puertos de Palmeira, Caramiñal, Puebla del Dean, Abanqueiro, Rianjo, Carril, Padron, Villagarcia, Villajuan, Villamayor, Cambados, Santo Tomé de mar, y el de San Martin de Grove, en los cuales se hace abundante pesca de sardina, cóngrio, mielgas y mariscos cuyo detalle se hallará en sus respectivos articulos. La navegacion de esta ria es en algunos parages peligrosa por sus bajos y rocas; las mas notables son: al N. la isla de la Rua; la de Tidorio al E., y el bajo inmediato de las peñas secas Rebientas; los bajos cerca de la poblacion de Arosa; el bajo cubierto de las Rodas de Cambio al N., las peñas y bajos que circuyen la punta llamada Hocico de Puerco al N. de Villanueva; la piedra de la Balsa enfrente de la punta de Chaso; el bajo del Porron al S. del muelle del puerto del Carril; las piedras de Condepeña y los bajos de las Bermas y Concubre junto á las islas de Cortegada y San Bartolome al N. E.; como tambien las Hermanas de Tiñans y el arrecife de la punta de este nombre en frente de Abanqueiro. Para hacer la navegacion con toda seguridad en la ria debe dirigirse la embarcacion desde su entrada á la punta de Cabio hasta enfilar la poblacion de Cambados con la estremidad meridional de Arosa: desde este punto se dirige la proa á la vigia de Ancados hasta enfilar la torre de Villanueva con la estremidad septentrional de dicha isla, y en seguida se dirige el buque al puerto que mas acomoda al piloto, pudiendo siempre contar con bastante fondo.

AROSTEGUI, lug. R. de Esp. en Navarra, del 5.° part., obisp. y á 2 1/2 leg. N. O. de Pamplona en el valle de Atez. Se gobierna por un diputado anual. Pobl. 100 hab. Esta s. t.° en terreno elevado y al E. de Erice: tiene aguas cristalinas y saludables que nacen al N. del pueblo.

AROUCA, V. de Portugal, prov. de la Beyra, com. de Lamego. Pobl. 4.890 hab. Tiene una parr. aneja á un monasterio, una casa de misericordia y 1 hosp. Está sit. á 7 leg. O. de la cap. de su comarca y á otras tantas S. E. de la ciudad de Porto al pie de Montefreitas, y entre los valles de Moldas y Sosas. Abunda en aguas, granos, vino, frutas y lino del que se hacen buenas telas. La total poblacion de su termino asciende á 11.988 habitantes.

AROVAN, peq. C. del Sudan, á siete jornadas N. E. de Timbuctu, sit. á 5 1/2 leg. S. de Mahruk.

ARPAJON, lug. de Fr., dep. del Cantal (Auvernia), distr., territ. y á 2/3 leg. S. S. E. de Aurillac. Tiene 300 casas.

ARPAJON, C. de Fr., dep. de Seine-et-Oise (Isla de Francia), distr. y á 2 1/3 leg. O. de Corbeil, cab. de territ.; sit. en un valle fertil, en la confluencia del Orge, y del Remarde, á 5 1/2 leg. S. E. de Paris, en el camino que va de esta cap. á Orleans. Tiene fabricas de curtidos y cervecerias. Comercia en harina. Celebra mercado de granos, cerdos y terneras el viernes de cada semana, y feria el lunes Santo, el 1.° de mayo y el 24 de agosto. Pobl. 2.125 hab. Esta ciudad ha tenido tambien el nombre de Châtres.

ARPASU, *Harpassus*, rio de la Turquía

Digitized by Google

asiatica, bajalato de Kars. Nace cerca del lago Madatepeh, corre del N. al S.; recibe el Kors, y se une con el Aras, cerca de Hadji-Beiramlu, despues de un curso de 24 leg.

ARPINO *Arpinum*, C. del reino de Nápoles, prov. de Tierra de Labor, distr. y á 1 3/4 leg. S. de Sora, cab. de territ., sit. sobre colinas. Encierra cuatro colegiatas parroquiales, otras iglesias y algunos conventos, un hospital y diversas fábricas de paños y curtidos. Celebra tres ferias anuales desde el 25 de setiembre hasta el 2 de octubre, desde el 2 hasta el 5 de noviembre, y el 6 de diciembre. Pobl. 9.657 hab. Se atribuye su fundacion á los *Ausonios Volscos*; pasó luego poder de los Samnitas, y por último al de los Romanos que la erigieron en ciudad municipal. Es patria de Ciceron, de Mario y de José de Arpino, pintor.

ARQUA *Arquata*, V. del reino Lombardo Veneto, prov. y á 3 1/4 leg. S. O. de Padua, distr. de Battaglia. El Petrarca tenia en ella una casa de recreo, en la que murió el 18 de julio de 1374. Sus cenizas se hallan depositadas en un sepulcro sostenido por cuatro columnas, en el cementerio de esta villa. Pobl. 912 hab.

ARQUA, lug. del reino Lombardo Veneto, prov. de la Polesina, distr. y á 1 1/2 leg. S. S. O. de Rovigo, en la orilla izquierda del Canal Blanco. Es uno de los mas antiguos lugares de la Polesina. Todavia se encuentra en él un antiguo castillo en muy mal estado, rodeado de murallas y fosos, construido en 1129 por Guillermo Alardien. Su comercio consiste en producciones de su suelo, ganado y seda. Pobl. 2.881 hab.

ARQUATA, V. de los Estados Pontificios, delegacion y á 8 1/3 leg. E. de Spoleto.

ARQUELLS (SAN PERE DE), L. ab. de Esp., prov. de Cataluña, corregim. y á 3/4 de leg. S. E. de Cervera, obisp. de Vich. A. O. 128 hab.; 1 parr. que tiene por anexa la de Cisquella. Sit. en la direccion de la carretera que va desde Cervera á Igualada á un tiro de bala del camino, en una ribera de 1 2/3 leg. de largo y medio cuarto de leg. de ancho. Al S. tiene un manantial que viene de Pallerols, y riega casi todo su término. Prod.: trigo, legumbres, vino, aceite, mucha caza y ganado lanar. Dista 16 1/4 leg. de Barcelona, y 13 de Tarragona, que es su puerto habilitado mas próximo.

ARQUENES, lug. de los Paises Bajos, prov. del Henao, distr. y á 3 3/4 leg. N. O. de Charleroi, territ. de Seneffe. Tiene nombradia por sus canteras de yeso y por sus mármoles azules. Pobl. 1.300 hab.

ARQUES, peq. r. de Fr., dep. del Sena inferior. Nace á 1 1/3 leg. S. E. de San Saen; atraviesa esta villa y la de Bellencombre, pasa por Gran Torcy, por Arques y por Dieppe, y desagua en el Océano despues de un curso de unas 9 leg. del S. S. E. al N. N. O., de las cuales dos son á propósito para trasporte de almadias á favor de la marea, y empiezan en Arques. Los principales afluentes son por su derecha el Bethune y el Eaulne.

ARQUES, peq. C. de Fr., dep. del Sena inferior (Normandía) distr., territ. y á 1 leg. S. S. E. de Dieppe, á or. del Arques, y á 8 3/4 N. N. O. de Ruan. Pobl. 700 hab. El 21 de setiembre de 1589 Henrique IV venció en ella al duque de Mayena, gefe de los conjurados.

ARQUIDE, ald. S. de Esp. en Galicia, prov. de Lugo, jurisd. de Buron, obisp. de Oviedo, de la parroquia de Santa Maria de Trobo.

ARQUIELLA, término de Esp., prov. de Astúrias, conc. y arcipr. de Carreño; de la parroquia de Perlora.

ARQUILLEIROS, ald. de Esp. en Galicia, prov. de Lugo, jurisd. de Chantada; de la parroquia de Arcos.

ARQUILLINOS, V. S de Esp., prov. y á 4 leg. N. N. E. de Zamora, arzob. de Santiago, part. de las Villas del Pan. A. O. Pobl. 179 hab. Sit. en el camino que desde Benavente conduce á Toro, y á or. del arroyo Salado. Prod.: trigo y otros granos.

ARQUILLO, desp. R. de Esp., prov. de Soria, vicario de Tera. A. P.

ARQUILLO, granja S. de Esp., prov. de la Mancha, part. y término de Alcaraz.

ARQUILLO EL VIEJO, ald. R. de Esp., prov. de las nuevas poblaciones de Sierra Morena, part. de la Carolina, obisp. de Jaen. A. P. Pobl. 47 hab. Tiene una parroquia aneja de Arquillos. Está situada al pie de la sierra llamada el Peñon de los Donceles, á la izquierda del rio Guarizas, en el camino llamado de Romana ó antigua Valencia. Prod.: algun aceite y pastos.

ARQUILLOS, felig. R. de Esp., una de las poblaciones de Sierra Morena, obisp. de Jaen. A. P. Pobl. 757 hab. Sit. en la falda de la sierra á orillas del rio Guadalen. Desde el año 1815 se ha fomentado en esta feligresía el cultivo de las viñas y olivos, que se lleva adelante en lo posible, y con aprovechamiento de aguas. (V. NUEVAS POBLACIONES DE SIERRA MORENA.)

ARRA (SAN MAURO DE), felig. ecl. de Esp. en Galicia, prov. y arzob. de Santiago, jurisdiccion de Lanzada. J. O. Pobl. 140 hab. Tiene un monasterio de Bernardos. Sit. en la entrada de la ria de Pontevedra. Prod.: trigo y demas frutos que se hallarán en el artículo Salnes.

ARRABALDE, V. de Ordenes militares de Esp., vic. de Rubiales, prov. y obisp. de Valladolid, part. de Benavente. A. O. Pobl. 748 hab. Sit. cerca de la villa de Carpurias, al N. de la sierra de este nombre. Baña sus términos el rio Ebia. Tiene aguas medicinales, y produce granos y mucho lino.

ARRABALDO, (SANTA CRUZ DE). felig. ab. de Esp. en Galicia, prov., obisp. y á 1 leg. de Orense, y á 15 de Santiago, jurisd. de su nombre. J. O. Pobl. 776 hab. Su parroquia se compone de las aldeas de Casnadamiento, Campos, Granja y Otero de la Granja, que es un

Digitized by Google

priorato de Osera de San Bernardino, Hechos, Soutodorrio, Aleti, Cirro, Val, Cuartelas, Sestis, Bigueiro, Calvelos, y esta que da el nombre á la feligresía. Sit. en terreno quebrado: tiene algunas llanuras y montes á orillas del Miño que la baña por el S., y el Barbantino al O. Prod.: bastante vino, algun maiz, centeno, habas y guisantes.

ARRABALDO, ald. S. de Esp. en Galicia, prov. y obisp. de Lugo, jurisdiccion de Santa Eulalia de Quinte; de la parroquia de este nombre.

ARRABALDO, ald. S. de Esp. en Galicia, prov. y obisp. de Orense, jurisd. de Allariz, Pereiro y Rocas; de la parroquia de San Lorenzo de Siaval.

ARRACAN, prov. del imperio Birman. (v. ARACAN.)

ARRADJAN, C. de Persia. (v. RAGIAM.)

ARRAGO, r. de Esp. que nace en el puerto de Robledillo en el cerro de la Golosa en las inmediaciones del pueblo de Descarga Maria, prov. de Salamanca; recibe el arroyo de las Pilas de tanto caudal como él, y se dirige hácia Estremadura por la inmediacion de Cadalso y Torrecilla: se le une despues el Trasgas, los riachuelos de San Juan y Campanillo y la ribera de Patana; despues de Torrecilla pasa por Hernan-Perez, Santa Cruz de la Cebolla, Santibañez el alto, casas de Don Gomez y Moraleja, en donde á 2 leg. mas abajo hacia el N. de Cecladin, mezcladas ya sus aguas con las del rio Gata, se incorpora con el Alagon. Su curso es de 11 leg. En estío pierde su corriente, y en invierno es vadeable despues de las lluvias.

ARRAH, C. del Indostan ingles, presidencia de Bengala, antigua prov. de Babar, cab. del distr. de Chah-abad, sit. á 1 1/4 leg. de la orilla izquierda del Ganges, y á 10 O. de Patnah. Lat. N. 25° 35′, long. E. 88° 22′. Es grande, muy poblada é industriosa. Tiene un tribunal.

ARRAHMERA ó SAN ANTONIO, cabo de la costa meridional de Arabia en el Yémen, sit. á unas 16 3/4 leg. O. S. O. de Aden. Lat. N. 12° 32′; long. E. 47° 49′.

ARRAIZ, lug. de España en Navarra, 5.° part., obisp. y á 4 1/2 leg. de Pamplona, valle de Ulzama. Tiene un diputado y un A. O. Pobl.: 272 hab., inclusos los de Urquin. Sit. al S. del puerto de su nombre, y á la derecha del arroyo que de él se desprende.

ARRAIZA, lug. de Esp. en Navarra, valle de Echauri, 2.° part. de la merind., arcipr., obisp. y á 2 1/2 leg. S. O. de Pamplona. Pobl. 269 hab. Está sit. en terreno llano. Se gobierno por tres Reg. nombrados por los vecinos arraigados, cuya clase forma el concejo que da las providencias y ejecutan aquellos. Indust.: un molino harinero.

ARRAN, antiguamente *Brandinos*, isla de la costa de Escocia, cerca de la embocadura del Clyde. Es de forma ovalada é irregular: tiene 6 leg. del N. al S., y de 3 á 3 1/2 del E. al O. Sit. por los 55° 38′ lat. N. y por los 0° 20′ long. O. Es montuosa. El Goatfield, tiene 3 626 pies de elevacion sobre el nivel del mar. Tiene jaspes, ágatas y cristal de roca, conocido por diamante de Arran. En ella se cultiva el cañamo y se crian ganados. Tiene 6 lagos que dan nacimiento á dos rios en donde se pesca mucho salmon, arenques y otros pescados. Esta isla tiene dos escelentes puertos. Arran, que con la isla de Bute, forma el condado de este nombre, se divide en dos parroquias: Kilbride y Kilmory. La capital es Lamlash, en donde se fabrican telas y tejidos de lana. Se pretende que Osian pasó los últimos dias de su vida en Arran. Pobl. 6.754 hab.

ARRANCA-CEPAS, V. S. de Esp., prov., part., obisp. y á 4 leg. N. O. de Cuenca. A. O. Pobl. 567 hab. Tiene una parroquia aneja á la de Bolliga. Sit. á 1 leg. N. E. de este pueblo, entre unos grandes cerros: tiene las mismas producciones que Bolliga escepto el azafran.

ARRANCUDIAGA, anteigl. de Esp., en la merind. de Uribe, Señ. de Vizcaya, obisp. de Calahorra, Vic. de Orozco. Pobl. 419 hab. Su terr. es mont. y por medio de él cruza el rio Nerva ó Nervion. Indust: ferrerías, y 5 molinos; tiene algunas fuentes ferruginosas. Su voto y asiento en las juntas generales de Guernica es el 40°. Hace por armas un escudo con banda verde en campo de oro, con 8 aspas por orla y una cuarteta que dice:

Arrancudiaga por blason
tiene ardid y fortaleza
con vencimiento y nobleza.
nuestra de generosa accion.

ARRANCY, lug. de Fr., dep. del Mosa, (Lorena), distrito y á 4 1/4 leg. E. S. E. de Montmedy, territ. y á 1 1/3 N. de Spincourt. Tiene fraguas.

ARRAN-MORE, isla de Irlanda en el cond. de Donegal, y baronía de Boylagh y Bannogh, sit. á 12 3/4 leg. O. de Londonderry.

ARRARAIN, desp. de Esp., prov. de Alava, herm. de Iruraiz, jurisd. de la villa de El-Burgo. El antiguo pueblo aun ecsistia en el siglo XIV. y se hace mencion de él con el nombre de *Hirarihin* en el catálogo de los pueblos de la prov. que ecsiste en el archivo de San Millan; y sus vecinos pasaron á poblar la villa mencionada de El-Burgo, como consta de su privilegio de poblacion que le concedió D. Alonso XI en Sevilla á 20 de octubre de la era 1375, año 1337.

ARRARAS, lug. de Esp., prov. de Navarra, valle de Basaburua mayor, 4.° part. de la merind., obisp. y á 5 1/2 leg. N. O. de Pamplona, arcipr. de Araquil. Pobl. 121 hab. Sit. al N. de Jounsaras. En sus montes, en los de Igoa y Berruete se hace mucho carbon, y se cortan remos para la real armada.

ARRAS, monte muy elevado del Pirineo de Esp. en Navarra, valle de Roncal, que en el sitio llamado la piedra de S. Martin entre N. y E., separa á Esp. de Fr. Es conocido tambien por el nombre de *Hernaz*, y en él se hacia anualmente la entrega de 3 vacas de un dentrige, pelage y cornage, que pagaba de

Digitized by Google

feudo al valle de Roncal el de Bretons de Francia; y es puerto de comunicacion.

ARRAS, C. de Fr., dep. del Paso de Calais, (Artois) cab. de distr. y de territ., á or. del Scarpa y del Crinchon, sit. á 6 1/4 leg. O. N. O. de Cambray y á 35 1/2 N. de Paris en una encrucijada de muchas carreteras. Lat. N. 50° 17' 34''; long. E. 6° 28' 21''. Es sede de un obispado sufraganeo del de Paris. Es plaza fuerte de tercera clase y residencia de un oficial superior de artillería de la direccion de Douai. Tiene un colegio de ingenieros, un tribunal de 1.ª instancia y otro de comercio. Esta ciudad está bien construida y sus edificios son la mayor parte de piedra sillar. La catedral es grande y de atrevida construccion: la casa consistorial es muy hermosa: las plazas son magníficas. Es de notar la torre albarrana, la ciudadela construida por Vauban en 1670, sus cuarteles, la biblioteca que encierra 34.000 volúmenes, y una coleccion de pinturas, de grabados y de otros objetos y obras de las artes liberales. Tiene una academia de bellas letras, una sociedad fundada en el año 1738, un teatro, un colegio comunal, un jardin botánico, una junta para el fomento de las artes y una escuela de sordo mudos. En los lugares mas elevados tiene canteras de piedra blanca. Esta ciudad tiene hilanderías de algodon, fábricas de encajes, de lienzos, de medias de hilo y de algodon, y de gorros; de curtidos, refinos de azúcar y sal, fábricas de azúcar de remolacha y de almidon, de tejidos lustos de lana, y de pipas. Comercia en aceite de colza, y de clavel, en jabon y en cerveza. Se celebran en ella dos ferias anuales de quince dias cada una, el 10 de abril, y el 10 de noviembre. Pobl. 19.559o hab. Es patria de Carlos Leclusc, celebre botánico que dió noticia de muchas plantas raras de varios paises, y entre otros de España; de Damiens, asesino de Luis XV; de los dos hermanos Robespierres, y de José Lebon, miembro de la convencion que hizo sentar el verdugo en su mesa, y cuya crueldad llegó á demencia.

Esta ciudad es muy antigua. Ptolomeo la llama *Origiacum*. El itinerario de Antonino hace mencion de ella bajo el nombre de *Nemetacum*. Se cree que es la *Nemetocena* que tomó César 50 años antes de J. C. Era la capital de los Atrebates, de cuyo pueblo se deriva el nombre actual y el del condado de Artois, del cual era capital. En 407 los Vandalos la arruinaron. Los Normandos la saquearon en 880, y habiendola abandonado sus habitantes, quedó desierta por espacio de 30 años. Poblada de nuevo, fue tomada en 901 por Carlos el Simple, y restituida en 915. En 1492 el archiduque Maximiliano de Austria la tomó por traicion. El príncipe de Orange la tomo en 1578. En 1640 la tomaron los mariscales Chatillon, Meilleraye y Chaulnes. Los Españoles procuraron recuperarla, y fue cedida definitivamente a la Francia por el tratado de los Pirineos.

El distrito de Arras se divide en 10 territorios, que son: Arras N., Arras S., Bapaume, Beaumetz, Pas, Vitry, Vimy, Bertincourt, Croisilles y Marquion. Encierra 218 lug y 165.864 hab. En sus cercanías se encuentra mucha turba y toba calcárea.

ARRASILLA, desp. ecl. de Esp., prov. de Aragon, part. y á 5 leg. de Jaca. A. O. Pobl. 135 hab. incluses los del lug. de Atos. Sit. en terr. áspero y barrancoso, que prod. trigo y otros granos.

ARRASO Y ESPOSA, cot. red. S. de Esp., prov. de Aragon, part. y á 7 leg. de Jaca. A. O. Pobl. 49 hab.

ARRASTARIA, valle y herm. de la cuadra de Ayala en Esp., prov. de Alava: comprende los pueblos de Aloria, Artomaña, Delica y Tertanga, cuyos habitantes constan en sus respectivos art. Sit. en el estremo occidental de esta prov. en la falda oriental de la peña de Orduña. Confina por N. con Orduña y algunos pueblos de la herm. de Ayala; por S. con Andagoya de la de Cuartango, mediando la sierra de Gubijo; por E. con Uzquiano y Urza de la de Ureabortain; y por O. con el valle de Losa de Castilla, estendiéndose sus terminos 1 1/2 leg. de N. á S. y 1 de E. á O. Se gobierna por un alcalde ordinario que elige el conde de Ayala, un procurador general y 2 diputados; hay tambien proc. provincial y A. de la hermandad.

ARRATE, mont. elevado de Esp. en la prov. de Guipuzcoa, jurisd. de la villa de Eybar. En su cumbre esta el santuario de Ntra. Sra. de Arrate, cuya fiesta principal es el dia 8 de setiembre. Abunda en aguas y nacen en el 2 copiosas fuentes.

ARRATIA, merind. de Esp. en Vizcaya, obisp. de Pamplona. Tiene un A. nombrado por el gob. del conc. Pobl. 9.478 hab. Se compone de 7 anteigl., que son: Yurre, Aránzazu, Castilloyelexaveitia, Zeanuri, Dima, Otavarrieta, Ceberio y Ubidea: en sus montes se hace mucho carbon; tiene aguas medicinales, y prod. trigo y maiz.

ARRATUM, distr. del Indostan (v. ARATEM).

ARRAVALDO, ald. S. de Esp. en Galicia, prov. y obisp. de Lugo, jurisd. de Cela, de la parr. de Santa Maria de Cela.

ARRAXAL, aldea S. de Esp. en Galicia, prov. y obisp. de Lugo, jurisd. de Castro de Rey, de la parr. de San Feliz de Paz.

ARRAY, C. del Japon en la costa meridional de la isla de Nifon, principado de Tutomi, sit. á 34 1/2 leg. E. S. E. de Minko y á 34 S. O. de Ieddo. Tiene cerca de 400 casas y un pequeño fuerte.

ARRAYA, V. S. de Esp. en Castilla la Vieja, prov., arzob. y á 4 leg. de Búrgos, part. de Bureba. A. M. y O. Pobl. 283 hab. Sit. en terr. mont. Prod.: granos, pastos y ganados.

ARRAYA Y LA MINORIA, herm. de la cuadra de Salvatierra en Esp., prov. de Alava. Sit. en la falda meridional de la segunda cordillera que cruza la provincia de E. á

Digitized by Google

O. en línea paralela á las hermandades de San Millan, Irurait é Hijona colocadas en la falda opuesta; confina por N. con Ullibarri-Jáuregui y Adana, de la herm. de San Millan, con Guereñu, Alaiza y Eguileta, de la de Irurait y con Hijona; por S. con Antoñana y San Roman de la de Campezo; por E. con la de Arana, y por O. con la de Marquinez, estendiendose su jur sd. y territorio muy montuoso y quebrado 1 1/2 leg. de N. á S. y 2 1/2 de E. á O. Se compone de 8 villas separadas, que son: Berroci, Izarra, Onraita, Roitegui, Corres, Apellaniz, Arlucea, y Urarte; del valle real de la Minoria que comprende la villa de Cicujano y las aldeas de Atenaza, Ibizate, Igoroin, Musitu, Alecha y Leorza, y del valle de Arraya compuesto de las villas Maestu, Atauri, Virgara mayor, Virgara menor y Azaceta. Este valle con sus 5 villas se gobierna por un A. O., 2 regidores, procurador general y un A. M. El de la Minoria tiene un A. O., un procurador síndico general, 2 regidores, 2 diputados y un A. P. Se cuentan en ella 20 parroquias y 1.794 habitantes, dedicados unos á la agricultura y otros á hacer pan que diariamente llevan á Vitoria y á diferentes lugares de Vizcaya. Las demas villas separadas pertenecen á varios Señores particulares.

ARBAYAS, V. del Brasil, prov. de Goyaz, distr. de Paranman; sit. á 15 3/4 leg. N. E. de Cavalcante y cerca del manantial del rio que le da su nombre. Sus alrededores son montañosos y alimentan mucho ganado mayor. Esta villa fue fundada en 1740.

ARBAYAZU ó ARRUAZU, V. de Esp. en Navarra (separada), en el valle de Araquil, 2º part. de la merindad, obisp. y á 5 leg. N. O. de Pamplona. A. O. Pobl. 355 hab. Sit. á la la derecha del r. de Araquil y valle de Ergoyena.

ARBAYOLOS, V. R. de Portugal, prov. de Alentejo, com. y á 8 leg. O. de Villaviciosa. Pobl. 2.077 habitantes. Tiene un hospital, casa de misericordia, un convento de frailes y otro de canónigos seculares. S.t. en terreno elevado en el camino real de Lisboa. Esta villa se compone de dos calles que se cruzan en ángulos rectos; se gobierna por un J. de Fora y tiene voto en cortes y asiento en el banco 15. Su terreno abunda en granos, aceite, vino, frutas, caza y ganado. Consta de 4 feligresias con una poblacion de 2.284 hab.

ARBAYOLOS, peq. C. del Brasil, en la Guayana portuguesa, sit. en una colina, cerca de la or. izq. y á 4 leg. de la embocadura del Aramacu en el rio de las Amazonas.

ARBAYOZ, lug. de Esp. en Navarra, valle y arcipr. de Baztan, 6º part. de la merind., obisp. y á 8 leg. N. de Pamplona. Pobl. 474 hab. Sit. en terr. llano. Indust.: 2 molinos.

ARBAZOLA, anteigl. de Esp. en Vizcaya, merind., de Durango, obisp. de Calahorra. J. O. Pobl. 290 hab. Su parr. fundada en 1510 tiene por anejas la de Axpe y la de Marzana. Goza el 8.º asiento en las juntas de Guerediaga. Sit. en un ribazo en la falda oriental de los peñascales de Amboto y Andasto en medio de los arroyos de Amboto y Beseide que se unen á poca distancia de su igl. parr. En su término hay canteras de jaspe negro, minas de cobre y otros metales y tiene muchas plantas medicinales. Produce granos, lino, alubias y castañas: cria gan. lanar, vac. y cabr.; y tiene 4 molinos harineros. Dista 7 leg. de Bilbao.

ARBAZUA, herm. de la cuadrilla de Mendoza en Esp., prov. de Álava. Confina por N. con las herm. de Gamboa y Ubarrundia, y por los demas puntos con jurisd. de Vitoria á distancia de 1 leg. Estiende la suya 1/2 leg. de E. á O. y una de N. á S. Se divide en 2 cuadrillas: la de *arriba* comprende los pueblos de Arroyave, Mendivil y Durana; y la de *abajo* los de Zuribano y Aizubiaga. Se gobierna por 2 regidores. El archivo ecsiste en la iglesia parroquial de Aizubiaga, y en su hermita de San Juan Bautista hay un salon para celebrar las juntas. Prod.: trigo, ceb., avena, maiz y otros frutos. Tiene montes privados y comunes, y en ellos se crian yeguas, caballos y otro ganado.

ARBAZUA, anteigl. de Esp. en Vizcaya, merind. de Busturia, obisp. de Calahorra, á 5 leg. de Bilbao. Pobl. 641 hab. Produce granos y su industria consiste en 16 molinos y 4 herrerias. Tiene el 10.º asiento en las juntas generales de Guernica de donde dista una leg. corta. Por su centro pasa un arroyo que da principio al rio Mundaca, y el término comprende como 2 leg. de circunferencia.

ARBAZUBI, caserío de Esp. en Navarra, valle de Oiba, merind. de Olite, obisp. de Pamplona. Antiguamente fue villa y se llamó *Arrozubi*; en el dia solo ha quedado una casa que pertenece al señor del palacio de Etristain, que está allí inmediato. Hay todavia una Basílica dedicada á Ntra Sra. de Arrazubi que sería la parroquia del antiguo lugar.

ARBE, lug. S. de Esp. en Navarra, 5.º part. de la merind. y á 1 leg. N. de Pamplona, arcipr. de Anué, valle de Etcavarte. A. P. Pobl. 192 hab. Tiene un hosp. para recibir peregrinos, con su iglesia, capellan, hospitalero y demandante. Sit. en terreno llano al E. de Eusa y cerca de la carretera de Francia, á la derecha del rio Ulzama. Tambien se llama Villarea y goza de jurisd. civil y económica, que ejercen el diputado del valle y los regidores del pueblo: la criminal pertenece al señor que nombra alcalde.

ARBEAU, peq. C. de Fr., dep. de los Altos Pirineos (Gascuña) distr. y á 4 1/2 leg. S. E. de Bañeras de Bigorra, cab. de territ. Sit. en la confluencia del Neste de Aure, y del Neste de Louron, y á 8 S. S. E. de

Digitized by Google

Tarbes. Esta ciudad es muy antigua. Se fabrican en ella cordellates, paños bastos y gorros de lana. Celebra 4 ferias anuales de un dia cada una, el 11 de junio, el 9 de setiembre, el jueves antes del domingo de Ramos, y el jueves antes de Todos los Santos. Pobl. 1.300 hab.

ARREBA, Hoz S. de Esp., prov. y part. de Santander, arzob. de Búrgos. Se compone de 17 pueblos con Reg. P., cada uno sugeto al A. O. que hay para toda ella.

ARREBA, lug. S. de Esp., prov y part. de Santander, Hoz de su nombre, arzob. y á 12 leg. de Búrgos. Reg. P. Pobl. 77 hab. Sit. en la carretera que conduce desde Aguilar de Campóo, á Medina del Pomar.

ARRECIFE, (PUERTO DEL) lug. S. de Esp. en Canarias, y de su obisp. en la isla de Lanzarote. A. P. Pobl. 2.751 hab. Tiene una parroquia que comprende al pueblo de Argana. Sit. á 2 1/2 leg. de la villa de Teguise. Tiene 2 castillos para la defensa del puerto, que es el único habilitado y el mejor de toda la provincia por su buen surgidero, y por el activo comercio que en el se hace con Inglaterra.

ARRECIFE, V. del vireinato del Rio de la Plata, gob. y á 35 1/4 leg. N. O. de Buenos Aires, á or. del rio del mismo nombre, y en el camino que va desde Lima á aquella ciudad. Lat. S. 34° 4'; long. O. 56° 43'.

ARREDONDO, lug. S. de Esp., prov. y obisp. de Santander, part. de Laredo, valle de Ruesga, sit. á 20 leg. de Búrgos. R. P. Pobl. 1.358 hab. Prod. (V. VALLE DE RUESGA).

ARREE, montañas de Fr. que empiezan por los 8° 18' lat. N., y por los 1° 10' long. E.; situadas en el mismo punto en donde nace el Arguenon, el Rance y el Meu, en el departamento de las costas del N., y van á terminar en direccion de E. á O. al departamento de Finisterre, cerca de la rada de Brest, al E. de Faou. Tienen 24 leg. de largo. Estas montañas tienen nombres particulares. La llamada Menez se encuentra al S. de Moncontour, la montaña de Feubusque, entre Quintin y Corlay; y el monte Menebret, cerca de Callac en los manantiales de Hiere, del Blavet y del Guer. En este punto empieza la montaña de Arree propia, cuya cima es de granito, y que da nacimiento al Aulne, en su parte S. y al Lardenau y á algunas otras corrientes al N. Estas montañas tienen una altura media de 1.029 pies y son generalmente áridas, y pedregosas, y están cubiertas de malezas y llenas de desfiladeros. Sus pendientes suaves se confunden al N. y al S., con llanuras arenosas y estériles.

ARRENS, lug. de Fr., dep. de los Altos Pirineos, (Bigorra) distr. y á 2 leg. S. O. de Argelés y á 2/3 S. O. de Aucun. Es el último lugar del valle de Azun. Celebra una feria anual de un dia, el 22 de setiembre.

ARREO, lug. de señ. S. de Esp., prov. de Alava, herm. de la Ribera, obisp. de Calahorra, vic. de Miranda. A. O. Pobl. 44 hab. Es uno de los 23 pueblos de la Ribera alta.

ARRES, lug. S. de Esp., prov. de Aragon, part. de Cinco-Villas, á 7 leg. de Sos, obisp. de Jaca, Pobl. 69 hab. Sit. cerca de la ribera de Fiscal. Prod. (*V. artículo Jaca*).

ARRES, lug. R. de Esp. en el valle de Arán, prov. de Cataluña, corregim. de Talarn, obisp. de Urgel. A. P. Pobl. 232 hab. Prod. é indust. (V. VALLE DE ARAN).

ARRESA, lug. S. de Esp., prov. de Aragon, part., obisp. y á 7 leg. O. de Jaca. A. O. Pobl. 50 hab. Sit. cerca de Santa Cruz.

ARRESITES, ARRECIFES ó ARRECISES, isla del Grande Océano en el estremo E. del archipiélago de las Carolinas, sit. por los 10° lat. N., y por los 164° 6' long. E.

ARRETON, lug. de Inglaterra, cond. de Suthampton en el Medland occidental de la isla de Wight, sit. á 3/4 de leg. E. S. E. de Newport. Pobl. 1.775 hab.

ARRETURAS, granja S. de Esp., prov. de la Mancha, part. de Villanueva de los Infantes, termino de la villa de Beas.

ARREU, lug. S. de Esp., prov. de Cataluña, obisp. de Urgel, corregim. y á 15 2/3 leg. de Talarn, y á 45 de Barcelona, que es su puerto habilitado mas prócsimo. A. O. Pobl. 30 hab. Sit. en terr. montuoso, que prod. cent. y pastos.

ARRIAGA, lug. de la herm. y vic. y á 1/4 de leg. de Vitoria en Esp., prov. de Alava, obisp. de Calahorra y la Calzada, arcipr. de Armentia. Pobl. 180 hab. Está sit. en una llanura sobre el camino real de Bilbao á 1/4 de leg. de Vitoria. Prod.: toda especie de granos. El nombre de este lugar es vascuence, y significa pedregal estrecho. Es una de las que se llaman Aldeas Viejas por ser de los primeras que adquirió Vitoria.

ARRIANO, lug. del valle, herm. y vic. de Cuartango en Esp., prov. de Alava, dióc. de Calahorra. Pobl. 37 hab. Prod.: granos.

ARRIARAN, V. con nombre de conc. de la Alcaldia mayor de Arreria en España, provincia de Guipúzcoa, arcipr. mayor y obisp. de Pamplona. Pobl. 220 hab. Sit. al lado derecho del rio Oria.

ARRIASGOITI, valle de Esp. en Navarra, tercer part. de la merind. de Sangüesa, obisp. de Pamplona. Se compone de los lugares Aguinaga, Biorreta, Saldaiz, Urrizelgui, Hoz, Zuiba y Zunzarren. Su poblacion es de 283 hab. y se gobierna por un diputado. Confina por N. con el de Erro, por E. con el de Arce, por S. con el de Lizoain y por O. con el de Egües. El rio que desciende de los montes del valle de Erro dirige su curso por este y lo atraviesa de N. á S. Tiene muchos montes de robles y pinos, y su cosecha se reduce á trigo y avena.

ARRIATE, V. R. de Esp., prov. y obisp. de Malaga, part. y á una leg. N. de Ronda. A. O. Pobl. 2.615 hab. Sit. en la carretera que conduce de Madrid á Gibraltar por

Digitized by Google

Écija y Ronda. Prod.: trigo, ceb., semillas y mucha fruta.

ARRIBA, lug. de Esp. en Navarra, valle de Araiz, 4.° part. de la merind., obisp. y á 7 1/4 leg. N. O. de Pamplona. A. O. y Reg. Pobl. 466 hab. Sit. al pie del elevado monte Elosua. Prod.: (*V. el valle*). Indust.: queso. Atraviesa el lug. el rio que viene de Azpiroz, y se engruesa en sus términos con 15 regatas. Una de estas que tiene su orígen en el sitio llamado Anzubiaga, mueve desde luego dos muelas.

ARRIBA, lug. de Esp., prov. de Asturias, conc. de Moren, de la parr. de La-Foz.

ARRIBA, ald. R., ab. y S. de Esp. en Galicia, prov. y obisp. de Lugo, jurisd. de Brollon; de la parr. de Fornelas.

ARRIBA, ald. ab. de Esp. en Galicia, prov., obisp. y jurisd. de Lugo; de la parr. de Santa Maria de Ferroy das Moreiras.

ARRIBA, (SANTIAGO DE) parr. de Esp. en Galicia, prov. y obisp. de Lugo. A. O. Pobl. 162 hab. Está sit. sobre el rio Miño á 3/4 de leg. del monasterio de San Salvador de Asma de quien es aneja, y cuya administracion espiritual está al cuidado de un monge del mismo. Su ribera prod. mucho vino tinto y lino, castañas, legum. y fruta. Su clima es benigno y saludable, aunque en la mayor parte del año está su cielo cubierto de nieblas. Antiguamente se llamó esta parr. Santiago da Ripa.

ARRIBA, ald. S. de Esp. en Galicia, prov. y obisp. de Lugo, jurisd. de Narla San Payo, arcipr. de Narla Parga y Gayoso, parr. de San Martin dos Condes.

ARRIETA. (*V. Libano de Arrieta.*)

ARRIETA, lug. de Esp., prov. de Álava, herm. de Iruraiz, jurisd. de Acilú, obisp. de Calahorra, arcipr. de Eguilaz. J. O. Pobl. 68 hab. Sit. en un llano á 2 3/4 leg. E. de Vitoria, y á 1 de la villa de Salvatierra. Prod.: toda clase de granos. Indust.: un molino harinero. El nombre de este lugar es de orígen vascuence formado de la radical *Arri* piedra, y de la terminacion *eta* cosa suave, y significa pedregal suave. Tiene una buena fuente de agua dulce.

ARRIETA, lug. S. de Esp., prov. y á 18 leg. de Búrgos, cond. de Treviño, cuadr. de Valde Lauri, obisp. de Calahorra y la Calzada. Reg. P. Pobl. 119 hab. Prod. (v. TREVIÑO.)

ARRIETA, lug. de Esp. en Navarra, valle de Arce, tercer part. de la merind. de Sangüesa, arcipr. de Ibargoiti, obisp. de Pamplona. A. O. Pobl. 157 hab. Sit. á la izq. del rio Urrobi, en terr. algun tanto mont. que prod. granos, maiz y frutas. En su monte se descubren vestigios de minerales de cobre y hierro.

ARRIGORIAGA, anteigl. de la merind. de Uribe en Esp., señ. de Vizcaya, obisp. de Calahorra. Pobl. 769 hab. Tiene por anejos los lug. de Alonsótegui y San Miguel de Basauri. Celebra feria en los dias 8 y 9 de setiembre, en la cual abunda todo genero de ganado, y particularmente el vacuno. Prod.: trigo, maiz, castañas, manzanas y chacolí. Indust.: una herrería, 2 martinetes, uno de cobre y otro de hierro, una fábr. de curtidos, y 4 molinos. Se gobierna esta anteiglesia por 2 Reg.; corresponde á sus representantes el 39 voto y asiento en las juntas de Guernica.

ARRIMADAS (LAS), conc. E. de Esp., prov. y part. de Leon, cuya jurisd. comprende 6 pueblos con A. O. sujeto al correg. de la cap. Confina por N. con la vega de Boñar; por E. con el conc. de Valdelforma; por S. con Casa de Valsemana; y por O. con la jurisd. de Boñar. Todo él queda en la márgen izq. del rio Porma que corre de N. á S.; y sus prod. mas comunes son granos, lino y ganados.

ARRIMADAS (LAS), lug. E. de Esp., prov. y á 7 leg. de Leon, cab. del conc. de su nombre. J. O. Pobl. 291 hab. Sit. cerca del rio Porma. Prod.: trigo, cent., lino, pastos y ganados.

ARRIOLA, lug. S. de Esp., prov. de Álava, part. y vie. de Salvatierra, arcipr. de Eguilaz, herm. de Asparrena, obisp. de Calahorra y la Calzada. A. O. Pobl. 147 hab. Sit. sobre Peña Lastra. Prod.: trigo, avena, legum. y maiz. Industr.: un molino harinero. El nombre de este lugar es de orígen vascuence compuesto de *Arri* piedra, y de la terminacion *ola* que es nota de localidad y redondez, y significa pedregal redondo.

ARRIONDAS (LAS), cot. de Esp., prov. de Asturias, conc. de Parres, obisp. de Oviedo. Pobl. 104 hab. Es de la parr. de Cuadroseña.

ARRIONDO, ald. de Esp., prov. de Asturias, conc. de Cabranes; de la parr. de Santa Eulalia.

ARRIZALA, barr. ó ald. de la villa de Salvatierra en Esp., herm. y vic. del mismo nombre, prov. de Álava, obisp. de Calahorra. Tiene un A. O. y una parr. Pobl. (v. SALVATIERRA.)

ARRÓ, lug. R. de Esp., prov. de Cataluña, corregim. de Talarn, obisp. de Urgel, á 46 3/4 leg. de Barcelona. A. P. Pobl.: 121 hab. Prod. (v. VALLE DE ARAN.)

ARRO, lug. ecl. de Esp., prov. de Aragon, part. y á 9 leg. de Benavarre, obisp. de Barbastro. A. O. Pobl. 120 hab. Prod. (v. MURO DE RODA.)

ARRO, canal del Grande Océano boreal, en el golfo de Georgia en la costa occidental de la América septentrional, al E. de la isla de Quadra y Vancouver. Lat. N. 48° 28'; long. O. 119° 7'.

ARROBA, lug. R. de Esp., prov., part., arzob. y á 18 leg. de Toledo. A. P. Pobl. 670 hab.; tiene dos anejos. Sit. en terr. áspero que prod. algun grano, gan. cabr. y lan. En sus montes se encuentra bastante caza mayor. A cosa de 1/2 leg. corre el rio Guadiana.

ARROE, grupo de islas en el mar de Arabia, á casi igual distancia de Moka y de la costa

Digitized by Google

opuesta. Lat. N. 13° 36′; long. E. 46° 18′. Comprende una grande isla y otras cinco ó seis menores. El nombre de Arroe que lleva este grupo, probablemente es corrupcion del de *Djebel Arrech* que es la mayor de estas islas. Están habitadas por pescadores.

ARROES (SANTA MARIA DE), parr. de Esp., prov. de Asturias, conc. de Villaviciosa, obisp. de Oviedo. Está separada de Peon por el monte de Cañedo, y la corta oblicuamente el rio de este nombre, formando un valle pequeño pero feraz. Comprende 7 lug., y tiene montes de roble y castaños.

ARROGOVÍN, r. de Esp. en Andalucia, (v. GUADALQUIVIR RIO.)

ARROIO DA CHINA, peq. C. del goh. del Rio de la Plata, sit. á 51 3/4 leg. N. N. E. de Buenos Ayres, en la or. der. del Uruguay, y á mas de 24 de su embocadura. Sus habitantes son casi todos blancos.

ARROJAHIJOS, cortijo R. de Esp., prov. de la Mancha, part. de Alcaraz. A. P. Pobl. 10 hab.

ARROJIÑA, ald. S. de Esp. en Galicia, prov. de Lugo, jurisd. de Navia de Suarna, de la parr. de Penaamil.

ARRÓJO (SAN MARTIN DE), felig. S. de Esp. en Galicia, prov. y obisp. de Lugo. jurisd. de Sober. J. O. Pobl. 154 hab.; su parr. comprende las aldeas de Outeiro, Fonte, Vilela y San Martin.

ARROJO, lug. de Esp., prov. de Asturias, conc de Salas. Pobl. 34 hab.; es de la parr. de Villazon.

ARROJO, lug. de Esp., prov. de Asturias, conc. de Taramundi. Pobl. 39 hab.; es de la parr. de San Martin de Taramundi.

ARROJO (SAN JUAN DE), felig. S. de Esp. en Galicia, prov. y obisp. de Lugo, jurisd. de Neyra de Jusa. Pobl. 181 hab. Componen su parr. varios pueblos. Sit. en la carretera que conduce á Madrid y la cruza un rio bastante caudaloso. Prod.: toda clase de frutos, escepto vino y aceite.

ARROJO (SAN MARTIN DE), felig. S. de Esp. en Galicia, prov. de Lugo, jurisd. de Buron, obisp. de Oviedo. A. O. Pobl. 448 hab. Su parr. comprende las aldeas de Rio de Vangos, Veiga, Brancio, Novio, Villamayor y la Casa de San Martin. Sit. parte en valle, y parte en montaña. Prod. granos, castañas; y cria toda especie de ganado.

ARROJO (SAN PEDRO DE), parr. de Esp., prov. de Asturias, conc. y arcipr. de Quirós, obisp. de Oviedo. Pobl. 165 hab. Comprende 4 lug. Sit. en la or. E. del rio de su nombre. Prod.: buenos pastos

ARROJO, ald. de Esp. en Galicia, prov. y obisp. de Lugo, jurisd. de Coto Nuevo; de la parr. de San Estévan de Anllo.

ARROJO, ald. ab. y S. de Esp. en Galicia, prov. de Lugo, jurisd. de Luaces, obisp. de Mondoñedo, de la parr. de San Andres de Ferrevros.

ARRONA, peq. anteigl. de la prov. de Guipúzcoa en Esp., obisp. de Pamplona. A. P. Pobl. 755 hab. Sit. sobre una colina, al pie del monte de Endoiz, á 2 leg. de Deva, su matriz. Prod.: trigo, maiz, avichuelas, manzanas y castañas: tambien se cria gan. lan., vac. y caballar. Indust.: 4 ferrerias y fábr. de frascos para azogue.

ARRONCHES, V. S. de Portugal, prov. de Alentejo, com. y á 4 leg. S. O. de Portalegre. Tiene un J. de Fora, 3 vereadores y demas oficios de justicia. Pobl. 1.382 hab. Tiene una casa de misericordia, un hosp. y un conv. de fr. Está sit. en una altura. Su térm. consta de 6 feligresías con 1.293 hab. Se cria en él mucho ganado de cerda, y prod. bastantes frutas. Goza esta villa de voto en córtes con asiento en el banco núm. 9.

ARRONCHES, peq. C. del Brasil, prov. y á 1 1/3 leg. S. de Ceara. Está poblada de Indios, blancos y mestizos que cultivan la yuca, el algodon y el arroz.

ARRONIZ, V. de Esp. en Navarra, valle de Santisteban, 2.° part. de la merind. y á 2 leg. de Estella, arcipr. de la de Berrueza, dióc. de Pamplona. Pobl. 1.319 hab. Situada en la falda merid. del monte Jurra, en una cuesta escabrosa. Tiene una hermita dedicada á N. S. de los Remedios, que aunque peq. pasa por un bello edificio adornada de 4 columnas de órden corintio. Tiene varias fuentes que van á engrosar el Ega por la parte E.

ARROÑADA, lug. de Esp., prov. de Asturias, conc. de Taramundi. Pobl. 14 hab.; es de la parr. de San Martin de Taramundi.

ARROS, lug. S. de Esp., prov de Cataluña, corregim. y á 13 leg. de Talarn y 42 de Barcelona, que es su puerto habilitado mas prócsimo; obisp. de Urgel. A. O. Pobl. 109 hab. Tiene una parr. con dos anejas. Sit. en terr. montañoso, que produce centeno y pastos.

ARROS, r. de Fr. que empieza entre Bouilh-d'Arré y Marseilhau, en los Altos Pirineos; entra en el dep del Gers, y desagua en el Adour en Izoges despues de haber bañado á Plaisance. Su curso es de 13 1/3 leg. del S. al N. O.

ARRÓS Y VILA, lug. R. de Esp., prov. de Cataluña, corregim. de Talarn en el valle de Aran, obisp. de Urgel, á 47 1/3 leg. de Barcelona. A. P. Pobl. 200 hab. Prod. é indust. (v. EL ART. DEL VALLE.)

ARROUX, r. de Fr. que nace en el dep. de la Costa de Oro y á 1/3 de leg. O. del Culetre y a 1 N. E. de Arnay-le-Duc; entra en el departamento del Saone-et-Loire, y desagua en el Loire cerca del canal del Centro en Digoin, despues de haber pasado por debajo de las murallas de Autun, y recorrido cerca de 20 leguas del N. N. E. al S. S. O.; de las cuales, 2 1/3 son propias para trasportar balsas desde Tolon hasta Gueugnon, y 3 1/4 de navegacion desde éste último hasta el Loire. La navegacion de este rio es poco importante, bastando pocos barcos para bajar por el Loire la madera y zuecos que se estraen del departamento del Saone-et-Loire. Sus principales afluentes son por la derecha, el Creuse-

Digitized by Google

vanx; y por la izquierda el Mesvrin, y el Bourbince.

ARROWSICK, isla en la costa de los Estados-Unidos, estado de Maine, cond. de Cumberlan. Tiene cerca de 20.000 acres: gran parte de ella consiste en pantanos salinos. Se compró á los Indios en 1661.

ARROWSMITH, isla del Grande Océano, en el grupo de las islas Mulgraves, al E. de las Carolinas. Lat. N. 6° 44'; long. E. 176°.

ARROYAL, lug. E. de Esp., prov., arzob., part. y á una leg. de Búrgos. A. P. Pobl. 299 hab. Sit. en un llano rodeado de altos cerros en forma de anfiteatro. Prod.: granos y legumbres.

ARROYAVE, lug. S. de Esp., herm. de Arrazua, prov. de Alava, vicaría y arcipr. de Gamboa, dióc. de Calahorra. Pobl. 115 hab. Tiene casa de postas y parada de diligencia. Sit. sobre un cerro, en el estremo boreal de la herm. cerca del rio Zadorra, sobre el cual tiene un puente de piedra, y junto á este un molino. Prod.: toda clase de granos.

ARROYES, lug. de Esp., prov. de Asturias, conc. de Parres. Pobl. 67 hab.; de la parr. de Biabaño.

ARROYO, granja S. de Esp., prov. de la Mancha, part. de Villanueva de los Infantes, término de la villa de Beas.

ARROYO, lug. de Esp., prov. de Asturias, conc. de Gijon; de la parroquia de la Pedreda.

ARROYO, lug. S. de Esp., prov., arzob. y á 3 1/2 leg. de Búrgos, part. de Candemuño, jurisdiccion de Quintanilla de Somuño. A. P. Pobl. 91 hab.

ARROYO, ald. S. de Esp. en Galicia, prov. de la Coruña, jurisd. de Encrobas, arzob. de Santiago; de la parr. de San Roman.

ARROYO, lug. R. de Esp., prov., arzob. y á 16 1/2 leg. de Búrgos, part. de Candemuño, jurisdiccion de San Zadornin. A. O. Pobl. 56 hab.

ARROYO, lug. S. de Esp., prov., arzob. y á 10 1/2 leg. de Búrgos, part. de Candemuño, merind. de Valdivielso. A. P. Pobl. 143 hab. Prod.: (v. VALDIVIELSO.)

ARROYO, lug. de Esp., prov., arzob. y á 9 leg. de Búrgos; part. de Candemuño, jurisdiccion de Salas de los Infantes. Pobl. 113 habitantes.

ARROYO, ald. de Esp., prov. de Asturias, conc. de Tineo. Pobl. 14 hab.; de la parr. de Sobrado.

ARROYO, barr. de Esp., prov. de Asturias, conc. de Gijon; de la parr. de Serin.

ARROYO, lug. de Esp., prov. de Asturias, conc. de Llanera; de la parr. de Coayes. Sit. al S. del concejo.

ARROYO, V. ord. de Esp., prov. y á 1 leg. de Valladolid, part. de Simancas. A. O. Pobl. 41 hab. Sit. cerca del rio Pisuerga. Prod.: trigo, cebada y vino. Tiene en sus inmediaciones y á la derecha del camino real unos caseríos llamados La Frecha; y al mismo lado de dicho camino, la aceña del Palero y San Gerónimo, que es un convento de monges de esta órden.

ARROYO, V. R. de Esp., prov. de Palencia, part. y á 4 leg. de Carrion, obisp. de Leon. A. O. Pobl. 68 hab. Sit. entre los dos brazos del rio de la Cueza. Prod.: granos, legumbres, pastos y ganados.

ARROYO, V. R. de Esp., prov. de Palencia, part. y á 1 leg. de Reynosa, arzob. de Búrgos. Sit. sobre el Ebro. Tiene Reg. P. En su término hay una mina de carbon de piedra y aguas minerales que producen buenos efectos.

ARROYO (EL), desp. R. de Esp., prov. y part. de Salamanca, 4.° de Armuña.

ARROYO (EL), lug. S. de Esp., prov., part. y á 8 leg. de Segovia, tierra de Cuellar. A. P. Pobl. 585 hab. Sit. en una hermosa llanura que se estiende desde los pinares de Cuellar hasta los de Coca; riéganla los rios Cega y Piron. Prod.: trigo, algun vino, piñones y ganado.

ARROYO (SAN ANDRES DE), lug. R. de Esp., prov. de Palencia, part. y á 5 leg. de Reynosa. R. P. Pobl. 61 hab. Sit. en el valle real de Valderrible, cerca de la carretera que conduce de Cervera de Rio Pisuerga á Medina de Pomar. Prod.: trigo y cebada con escasez, muchas legumbres y pastos.

ARROYO (SANTA MARIA DE), lug. R. de Esp., prov., part. y á 4 leg. de Avila, sesmo de San Pedro. A. P. Pobl. 180 hab. Sit. en terreno llano. Á su derecha se estiende la cordillera, llamada el puerto del Pico. Su término es de 1.894 fanegas; 694 de tierras incultas que tienen pastos, y 1.200 de cultivo. Prod.: trigo, cebada, centeno, legumbres, hortaliza, frutas y algarrobas. Dista 1 legua de Villatoro.

ARROYO (SAN MIGUEL DEL), lug. S. de Esp., prov., obisp. y á 11 leg. de Segovia, part. de Cuellar. A. P. Pobl. 474 hab. Sit en terr. mont. rodeado de pinares. Prod.: trigo, cebada, centeno, avena, cáñamo, algun viñedo y colmenas.

ARROYO (S.N PEDRO DEL), lug. R. de Esp., prov., part., obisp. y á 4 leg. de Avila, sesmo de Covaleda A. P. Pobl. 174 hab. Sit. en un llano entre dos riachuelos. La estension de su término es de 1.910 fanegas; 210 de tierras incultas, y 1.700 cultivadas. Prod.: trigo, cebada, centeno, garbanzos, otras legumbres, vino, algarrobas y pastos.

ARROYO (SANTIAGO DEL), lug. S. de Esp., prov., obisp. y á 11 1/2 leg. de Segovia, part. de Cuellar. Á. P. Pobl. 120 hab. Sit. á orillas de un arroyo que desagua en el rio Cega. Prod.: bastantes granos y ganado lanar.

ARROYOBIL, arroyo de Esp., prov. de Jaen, término de Mancha Real. Tambien se conoce con el mismo nombre un caserío inmediato, en donde hay dos molinos de aceite.

ARROYO CASTAÑO, ald. S. de Esp., prov. de Toledo, part. y á 7 leg. de Talavera, obisp. de Avila. Pobl. 32 hab. Prod. (v. MONBELTRAN.) Indust.: fábr. de tinajas. Riega su término el arroyo de su nombre que desagua en el rio

Digitized by Google

Arenas, con el cual se reune y lleva sus aguas al Tietar.

ARROYO CEREZO, ald. S. de Esp., prov. de Estremadura, part. de Cáceres, obisp. de Coria, jurisd. de Granadilla. Pobl. 43 hab. Es aneja de Pino Franqueado, en cuyo artículo se hallarán sus prod.

ARROYO DE LA HIGUERA, ald. de Esp., prov. de la Mancha, part. de la cap., arzob. de Toledo. A. P. Pobl. 207 hab. Tiene una parr. aneja de Puerto-llano. Sit. en terreno montañoso y de buenas aguas. Prod.: granos, legumbres, frutas y buenos pastos para ganado lanar.

ARROYO DE LA MIEL, cortijada de Esp., prov. y á 3 leg. de Málaga, término de Banalmadena. Este lugar se halla casi despoblado y todavía se ven en él algunos edificios de hermosa construccion, aunque ruinosos: conserva una fábrica de papel blanco y otra de estraza de las muchas que tuvo en otro tiempo. Está situado en un llano.

ARROYO DE LAS FRAGUAS, lug. S. de Esp., prov. de Guadalajara, tierra de Jadraque, sesmo de Henares, obisp. de Sigüenza, á 8 leg. de la cap. A. P. Pobl. 273 hab. inclusos los de la Nava, de la cual es anejo. Sit. en terr. áspero, al pie de las sierras de Alto Rey. Prod.: granos, y ganado mayor y menor. Tiene un castillo á distancia de 1 legua.

ARROYO DEL PUERCO, V. S. de Esp., prov. de Estremadura, part. y á 3 leg. O. S. O. de Cáceres y á 13 de la cap., obisp. de Coria. A. M. de 1.ª clase y 2 ord. Pobl. 6.490 hab. Tiene un conv. de fr. y un hosp. Sit. en una hermosa llanura á 1/2 leg. del rio Salor. Prod.: mucha caza, frutas, legumbres y toda especie de ganados. Indust.: fabr. de sombreros bastos, de loza ordinaria, de paños pardos; y arrieria. Celebra feria desde el 23 al 28 de setiembre.

ARROYO DE SAN SERVAN, V. ord. de España, prov. de Estremadura, part. y á 2 leg. O. S. O. de Mérida y á 14 de Cáceres, priorato de San Márcos de Leon. A. O. Pobl. 1428 hab. Sit. en terreno llano á or. del arroyo Tripéro, sobre el cual hay un puente de piedra, desde donde parten dos caminos que van á Almendralejo y á la Solana. Prod.: granos, vino, aceite y ganado.

ARROYO FRIO, (v. ROYO FRIO.)

ARROYO MOLINOS, V. S. de Esp., prov. y part. de Madrid, arzob. de Toledo, á 2 leg. de Alamo, y á 4 1/2 S. O. de la cap. A. O. Pobl. 55 hab. Sit. á 1 leg. de Móstoles.

ARROYO MOLINOS, lug. R. de España, prov. de Estremadura, part., obisp. y á 4 leg. E. de Plasencia. A. P. Pobl. 481 hab. Tiene un hosp. Sit. en la falda de la sierra que divide el valle de Plasencia y la Vera, sobre unas rocas que forman una atalaya, desde la cual se descubren los confines de Portugal, gran parte de Estremadura baja, todo el pais llamado Campo Arañuelo, y la carrera de Madrid. Prod.: granos, aceite, vino, castañas, legum., frutas, seda, gan. vac. y cabrio.

ARROYO MOLINOS DE LEON, V. ord. de Esp., prov. de Estremadura, part. y á 7 leg. de Llerena, priorato de San Márcos de Leon. A. O. Pobl. 1.304 hab. Prod.: pocos granos. Abunda en aguas.

ARROYO MOLINOS DE MONTANCHES, V. ord. de Esp., prov. de Estremadura, part. de Mérida, priorato de San Márcos de Leon, á 6 leg. de Cáceres y á 14 S. E. de la cap. A. O. Pobl. 2.229 hab. Sit. á la falda y lado derecho de la sierra de Montanches que es un enlace de la de San Pedro con la prolongacion de la de Guadalupe. De las alturas descienden varios arroyos despeñándose por entre barrancos. Tiene varios molinos. Prod.: (v. ALCUESCAR.)

ARROYO MUERTO, lug. R. de Esp., prov. y á 2 1/2 leg. de Salamanca, 4.º de Armuña. Pobl. 24 hab. Prod.: granos, legum., pastos y ganados.

ARROYO MUERTO, lug. S. de España, prov., part. y obisp. de Salamanca, 4.º de la Sierra, á 12 leg. de la cap. A. P. Pobl. 279 hab. Sit. en terreno montañoso, en la márgen izquierda del riachuelo de San Benito. Prod.: granos, garb. y pastos. Industria: acarreo de maderas y carbon de breso.

ARROYUELO, desp. R. de España, prov., part. y á 1 leg. de Avila, sesmo de San Pedro. A. P.

ARROYUELO, V. R. y ab. de España en Castilla la Vieja, prov., arzob. y á 13 1/2 leg. N. N. E. de Búrgos, merind. de Cuestaurria. Reg. P. Pobl. 206 hab. Sit. cerca del rio la Oriden. Prod.: (v. TOBALINA.)

ARROYUELOS, V. R. de Esp., prov. de Palencia, part. y á 5 leg. de Reynosa, arzob. de Búrgos. Reg. P. Pobl. 58 hab. Sit. en la márgen izq. del Ebro, sobre el cual tiene un puente. Prod. (v. REYNOSA.)

ARROYUELOS, ald. R. de Esp., prov., obisp. y part. de Córdoba. A. P.

ARRU, grupo de islas entre las Molucas y la Nueva Guinea al N. de Nueva Holanda. Se entiende de los 5 á los 7° 10′ lat. S., y de los 138° 32′ á los 139° 32′ long. E. Las principales son Traman, Kobossat y Valham. Están separadas por canales estrechos y rodeadas de arrecifes é islotes. Son bajas, muy arboladas y muy fértiles en palmeras, banános, cocos y árboles de especia. Se encuentra en ellas el pajaro llamado del paraiso, muy bellos loros, y el cuadrúpedo llamado Kanguro, cuyos pies son mas largos que las manos. Aunque hay poca agua corriente, son muy pobladas y gobernadas por gefes que están continuamente en guerra, por procurarse esclavos que venden en las islas Bandas. Los habitantes parecen ser una mezcla de Malayos y de Pabus. Han conservado su independencia á pesar de los esfuerzos de los Holandeses en someterlos, los cuales no han podido conseguir sino ciertas relaciones mercantiles con ellos. Los habitantes en las islas Bandas sacan sus comestibles de estas islas. El comercio que hacen particularmente con la China, consiste en ni-

Digitized by Google

dos de pájaros, nácar y conchas de tortuga. En 1698 se introdujo en ellas el cristianismo, aunque no llegó á radicarse.

ARRUABA, lug. S. de Esp., prov. de Aragon, part., obisp. y á 6 leg. de Jaca. A. O. Pobl. 33 hab. Sit. á or. del rio Guarga, en el valle de Serrablo. Prod. (v. JACA.)

ARRUBAL, V. S. de España, prov. de Soria, obisp. de Calahorra, part. y á 2 leg. E. S. E. de Logroño A. O. Pobl. 160 habitantes. Sit. en la parte septentrional de la antigua calzada de los romanos, de la que dista 1/4 de leg. Prod.: trigo, cent., ceb., avena, habas, judías, arvejas, vino, cáñamo, y lino.

ARRUDA, V. R. de Portugal, prov. de Estremadura, com. de Riba-Tejo. J. O. Pobl. 1.788 hab. Tiene casa de misericordia y un hosp. Sit. á 6 leg. N. E. de Lisboa, en un valle cercado de montes y sierras. Celebra feria anual franca en los dias 24, 25 y 26 de junio. Su término tiene 439 hab., y produce ceb., aceite, vino y varias frutas.

ARRUES, lug. S. de Esp., prov. de Aragon, part. de Cinco-Villas. A. O. Pobl. 85 hab. Sit. cerca del rio Eséra. Sus prod. están indicados en la cab. de part.

ARRUETA, desp. del valle de Unciti en Esp., en Navarra, 4.º part. de la merind. de Sangüesa, obisp. de Pamplona. Sit. en la parte del S. del lug. de Najurieta.

ARRUGUERA, desp. de Esp., prov., part. y arzob. de Búrgos, jurisd. de Sotopalacios. Sit. entre San Martin de Hubierna y Gredilla de la Polera. Antiguamente fue lugar y hoy solo ecsisten sus ruinas y su nombre.

ARRUIZ, lug. de Esp. en Navarra, valle de Larraun, merind. y á 5 leg. N. O. de Pamplona, arcipr. de Araquil. Pobl. 209 hab. Sit. en terreno llano á la derecha de un arroyo. Indust.: un molino. Hay en su término una fuente de agua salada, que se aprovecha para fabricar sal.

ARRUÑADA, pueb. de España, prov. de Asturias, conc. de San Martin de Oscos.

ARRYE, peq. C. del Indostan en los Est. de los Radjeputs, y ant. prov. de Adjemyr, sit. á 16 leg. S. O. de Djeypur.

ARRYSIR ó AREYCIR, C. del Indostan, en los Est. de Guykavar, ant. prov. de Kotch, en la costa del mismo nombre, sit. á 21 1/3 leg. E. de Bhuidj. Lat. N. 23º 17'; long. E. 7º 55'.

ARS, lug. R. de Esp., prov. de Cataluña, subdelegacion, obisp. y á 3 leg. O. N. O. de la Seo de Urgel, corregim. de Puigcerdá. A. O. Pobl. 176 hab. Sit. en terreno montañoso, á 3/4 1/4 leg. de Barcelona, que es su puerto habilitado mas prócsimo. Prod.: trigo.

ARS (SAN PEDRO DEL), ó SAN PASALAS, L. S. de Esp., prov. de Cataluña, coregim. y á 7 leg. de Cervera, obisp. de Vich. A. O. 98 hab.; una parr. que tiene por aneja la de Abeni. Sit. en terr. áspero y pedregoso. Prod.: ceb., trigo, legum., algun vino, y ganado. Dista 15 leg. de Barcelona que es su puerto habilitado mas prócsimo.

ARSA, peq. rio navegable del reino de Ilíria, gob. de Trieste. Nace cerca del lug. de Safneviza en el circ. de Fiume, pasa por el lago de Zepich, y va á desaguar en el golfo de Quarnero, á 3 leg. S. de Albona. Su curso es de 5 1/3 leg. del N. al S.

ARSACIDES, archipiélago del Grande Océano equinoccial. (v. SALOMON.)

ARSEGUEL, lug. S. de España, prov. de Cataluña, subdelegacion, obisp. y á 2 3/4 leg. N. N. E. de la Seo de Urgel; corregim. de Puigcerdá. A. O. Pobl. 296 hab. Sit. en un alto barranco en la margen izq. del r. Segre y casi al pie de la escarpada y magestuosa montaña de Cadí; á 27 leg. de Barcelona que es su puerto habilitado mas prócsimo. Prod.: trigo y vino.

ARS-EN-RÉ, V. de Fr., dep. del Charente inferior, distr. y á 5 1/4 leg. O. N. O. de la Rochela, cab. de territ. al estremo O. de la isla de Ré. Tiene salinas, y una pequeña rada en donde se hacen cargamentos considerables de este artículo. En el territorio de esta villa se encuentran guijarros blancos, amarillos y de color de rosa trasparentes. Pobl. 3.008 hab.

ARSIERO, lug. del reino Lombardo Veneto, prov. de Vicenza, dist. y á 2 leg. N. de Schio. Tiene en su territorio molinos de papel, y una cantera de hermoso mármol blanco con vetas negras. Pobl. 2.414 hab.

ARSILLE ó AZYLAH, *Julia Traducta*, C. marítima de Berberia en el imperio de Marruecos, prov. y á 30 1/2 leg. N. N. O. de Fez, y á 8 S. S. O. de Tánger. Tiene un pequeño puerto en el Océano atlántico defendido por un castillo. Esta ciudad era en tiempo de los Romanos una plaza importante. Fue destruida por los bárbaros, y reedificada sobre un plano mas vasto por los califas de Córdoba. Pobl. 1.000 hab. entre Moros y Judíos. Su territorio produce tabaco.

ARSK, C. de la Rusia eur., gob., distr. y á 10 1/2 leg. N. E. de Kazan, á or. del Kazanka. Despues de la toma de Kazan, algunos fugitivos de esta ciudad quisieron defenderse en Arsk, y fue tomada y quemada por los Rusos. Tiene ahora fortificaciones, y encierra 2 iglesias y un centenar de casas de madera.

ARSOLI, V. de los Est. Pontif., comarca de Roma y á 3 1/2 leg. N. E. de Tirli. Pobl. 1.000 hab.

ARSTJÓ, V. de la Rusia eur., duc. de Finlandia, gobierno de Kymmenegard, á or. de un lago, sit. á 18 1/2 leg. S. E. de Tavastehus, y á 8 N. N. E. de Borga.

ARSÚF, lug. de la Turquia asiát. en Siria, bajalato de Damasco en la costa del Mediterráneo, sit. á 2 1/3 leg. N. de Djafa. Tiene una fortaleza, una mezquita habitada por dervises, y muchos vestigios de edificios. Se pretende que Salomon habia construido á *Asor* en el mismo sitio que ocupa ahora este lugar que corresponde á la antigua *Apolonia*, citada por Plinio y por Ptolomeo, la cual parece haber sido destruida por las guerras

Digitized by Google

que asolaron el pais. El historiador Josefo dice que esta ciudad fue reedificada de órden de *Gabinio* gobernador de Siria y de Judea. Godofredo de Bullon la sitió sin ningun resultado. Tomóla Boduino 1, y en 1265 cayó en poder de los Mahometanos.

ARS-SUR-MOSELLE, lug. de Francia, dep. del Mosela (Lorena), distr. y á 1 1/3 leg. O. S. O. de Metz, territ. de Gorze. Tiene 2 molinos de papel.

ART, V. de Suiza, territ. y á 2 leg N. O. de Schwitz, á or. del lago, y á 2 S. de Zug; al pie de los montes Rigi y Rossberg. Esta villa está bien construida. Tiene un convento de capuchinos que encierra una biblioteca. La iglesia de San Jorge es notable por su arquitectura. En ella se ve igualmente una inmensa pila de una fuente formada de una sola pieza de granito. El valle de Art es muy pintoresco é interesante por su situacion en medio de unas montañas de mármol, que se tienen por las mas altas de esta especie que se conocen en el globo.

ARTÁ, V. S. de Esp. en la isla de Mallorca. A. O. Pobl. 5325 hab. en 1829, comprendido el vecindario de los dos lugares Cap de Pera y Son Cervera sus anejos. Tiene un convento de frailes y un santuario llamado Ntra. Sra. de San Salvador, que se está edificando de nuevo bajo un bello diseño. Sit. sobre una eminencia á unos 250 pasos N. E. de la villa. A igual distancia y en la parte opuesta de la misma, está el oratorio de Bellpuig, título de marquesado de la casa de Dameto. Su término produce granos, legum., aceite y cria ganado lanar, cabrio y vacuno. En sus inmediaciones se ven las ruinas de un antiguo monast. de Premonstratenses. El término de Artá abunda de fuentes cuyas aguas hacen mover algunos molinos. A distancia de unas 2 leg. hácia el S. E. se halla la famosa *cueva de la hermita* que ocupa el hueco de la montaña, cuya cima señala la torre Massot, y está bien marcada en el mapa de Despuig. Entre varios salones divididos por columnas ó por otros restos de cristalisaciones, ostenta en ella la naturaleza uno de sus mas prodigiosos laboratorios. Cuerpos regulares de arquitectura, columnas de diferentes órdenes, arcos, cornisas, adornos de gusto gótico de varios géneros, son los preciosos objetos que allí compone y levanta el agua con la formacion continuada de estalácutas, que suspenden y arrebatan al menos sensible observador, y le conducen á meditaciones profundas sobre la grandeza y magestad de la naturaleza, y sobre la fecha antigua que debe suponerse al principio de esta fabrica portentosa, cuyos aumentos y variaciones son lentas y muy pausadamente progresivas. El transito a la cueva desde la orilla del mar, cerca de donde desemboca el torrente de Artá, es un ascenso por una ladera de la montaña cristalizada, y sin mas espacio para el paso que una estrechísima senda, siempre desmejorada y casi perdida en tiempo de aguas, con el bosque á la izquierda y á la derecha el mar, que viendose muy inferior y separado solo por precipicios casi perpendiculares á los pies del viagero, inspiran á muchos cierto espanto, no enteramente pueril ni vano. La entrada de la cueva tiene la figura ecsacta de una albarda, y la misma sigue en todo el techo de lo interior. Para penetrar en los primeros salones es preciso franquear dos precipicios, donde la calidad verdadera del obstáculo unido á la silenciosa lobreguez que allí reina, inspira horror al mas osado. Pasado este vestíbulo, ya se recorren sin embarazo todas las piezas de la gruta, donde siendo el piso escombroso y á veces obstruido por los fracmentos de la misma cristalizacion que van cayendo y reinando la mas absoluta obscuridad, es preciso ir acompañado de 2 ó 3 manojos de teas ó hachones, que conducan algunos prácticos (los hay en el pueblo), ya para no caer á cada paso, ya para registrar con fruto los cuerpos diferentes y las estancias y adornos que se presentan por todas partes.

En algunos puntos se ve como el agua que cae, va formando con sus gotas petrificadas este ú otro sólido, que se levanta poco a poco; y asi al mismo tiempo que se admiran las obras, se toca el artifice y se palpan los procedimientos con que llega á tan grandes y estraordinarios resultados. Los nombres de algunos viageros que han penetrado en este laberinto se hallan escritos acá y allá en diferentes paredes ó columnas. Hay tambien allí dentro una balsita de la misma agua que cristaliza, y que se bebe con buen sabor y efecto. Al estremo de todos los salones esta el que contiene una altísima y corpulenta columna, como para despedir al observador mas lleno de admiracion y de encanto.

No se cifra en esta cueva todo el tesoro de la petrificacion, pues debajo de ella hay otra que llaman el *infierno* por su hondura y obscuridad, donde se hallan las mismas columnas, los mismos grupos, las mismas obras prodigiosas que en la primera, sin otra diferencia, que conservarse mas blancas y virginales, digamoslo asi, por no haber penetrado allí las teas y hachones de los viageros, con cuyo humo se han denegrido y dejado parte de su primitiva nitidez las de la cueva superior. Algunos osados viageros descolgandose por una escala de cuerda y esponiéndose á estravios funestos, han bajado á aquellos abismos, á esplorar en el dominio de las tinieblas el laboratorio del agua, y la naturaleza de sus productos. D. José Troncoso fue uno de ellos. Al reconocer sus calles y columnas se han visto los nombres de los que los dejaron escritos antes de la mitad del siglo XVII.

Seria objeto muy digno del gobierno de Mallorca la reparacion del camino, que hay desde la orilla del mar hasta la cueva y la de su entrada, cerrandola con puerta para que no se convierta su parte anterior y mas proxima á la abertura en corral de cabras como ya sucede, cubriéndose de negro las columnas, arcos y cornisas que salieron blancos de mano de su autor; y para que los viageros

Digitized by Google

sin arredrarse con los peligrosos precipicios del camino hallen libre acceso á este santuario de la naturaleza, que por su capacidad y estraordinaria reunion de tantas riquezas en la forma de la materia cristalizada y cuerpos tan grandiosos, es la mas famosa que se conoce en el globo. (Véase en el artículo Torrelaguna otra cueva semejante.)

ARTA *Arethon*, r. de la Turquía eur. en Romelia, sandjiacato de Janina. Nace en el monte Palœruni, pasa por Arta y desagua en el golfo del mismo nombre, despues de un curso de unas 20 leg. del N. al S. Los viageros lo pasan por una especie de puente formado de pedazos de roca. Es vadeable en verano.

ARTA, C. de la Turquía eur. en Romelia, sandjiacato y á 10 leg. S. de Janina y á 21 1/3 N. N. O. de Lepanto, á or. del Arta. Lat. N. 39° 18′; long. E. 24° 46′. Es cab. de una jurisd., sede de un arzobispado griego y residencia de muchos cónsules europeos. Tiene un palacio, 26 iglesias griegas, 5 mezquitas y 7 sinagogas. Cuando se declaró la peste en 1816 se contaban 7000 Griegos, 800 Mahometanos y 1000 Judíos. Esta poblacion se halla ahora reducida á 6.000 hab. Comercia en ganado, vino, tabaco, algodon, cáñamo, cueros etc. El golfo de Arta que lleva tambien el nombre de Prevesa y entra muy tierra adentro, es peligroso por los escollos y bancos de arena que tiene.

ARTABROS, pueblos de Hispania (España), establecidos al N. O. de la península, en las inmediaciones del promontorio Nerio, que tambien se llamó Artabrum (cabo de Finisterre.) Eran de origen Celta, y en los escritos de los geógrafos antiguos aparecen algunas veces con el nombre de Arotrebates. Su pais era muy fértil, y producia toda especie de frutos y pastos. Las aguas de sus rios y arroyos que se desprendian de los montes vecinos arrastraban consigo pepitas de oro, de plata y estaño, que sus mugeres cuidaban de recoger y acrisolar. La mayor parte de los Artabros principalmente los que vivian en las costas se abandonaban á la piratería ó se hacian mutuamente la guerra para aprovecharse de los frutos agenos. La absoluta aridez del terreno, que anteriormente habian habitado, los familiarizó con esta pasion guerrera y turbulenta. Los Romanos los redujeron á mantenerse pacíficos en sus hogares, y á que se dedicasen al cultivo de sus campos.

ARTACOZ ó ARTAZCOZ, lug. de Esp. en Navarra, de la Cendea de Olza, en el 2.° part. de la merind., arcipr., obisp. y á 1 1/2 leg. O. de Pamplona. Pobl. 168 hab. Sit. en una llanura en la falda de la sierra de Sarvil: tiene buen monte de robles y encinas, y un molino.

ARTADI, barr. del part. de Zumaya en Esp., prov. de Guipúzcoa, dióc. de Pamplona, sit. en la rivera oriental del rio Urola; es uno de los 3 barrios sujetos á la jurisd. del alcalde de la villa de Zumaya.

ARTAIZ ó ARTEIZ, lug. R. de Esp. en Navarra, 4.° part. de la merind. de Sangüesa, obisp. de Pamplona, arcipr. de Ibargoiti valle de Unciti. A. O. Pobl. 104 hab. Sit. en una llanura. Tiene un monte hácia el mediodía, en donde nace una fuente cuyas aguas se conducen por una cañería al pueblo. Su terr. prod. trigo, avena, maiz, vino, legum. y frutas.

ARTAJO, lug. de Esp. en Navarra, valle de Longuida, tercer part. de la merind. de Sangüesa, arcipr. de Ibargoiti, obisp. de Pamplona. Pobl. 126 hab. Es el último lug. del valle por E. y está sit. en una llanura á la izquierda del rio Irati, cuyas crecientes son muy temibles y causan muchos daños á la poblacion. Prod.: mucho trigo, avena, maiz y vino. Se gobierna por el diputado del valle y un regidor.

ARTAJONA, desp. de Esp. sit. cerca y hácia el S. O. de la villa de Abalos en Navarra. La escistencia del ant. pueblo consta de varias escrituras del siglo XI y XII, que se conservan en el archivo de San Millan. Probablemente se destruyó este pueblo en las guerras entre Navarros y Castellanos á principios del siglo XV.

ARTAJONA, V. R. de Esp. en Navarra, merind. de Olite, obisp. y á 5 leg. S. de Pamplona, arcipr. de la Ribera. A. O. Pobl. 2.264 hab. Está sit. en el centro del círculo que forma su término cerrado de montes y alturas en una cuesta dividida en dos partes, de las cuales la mayor, que es la mas baja, se llama el arrabal; y la otra el cerco, sin duda porque está rodeada de murallas guarnecidas con doce torres que tienen tres portales. El terreno es fértil y abundante en granos, aceite y vino, cuyo sobrante se esporta á Pamplona y montañas del Pirineo; para lo cual se ha practicado un camino de 2 leguas á espensas de la villa, hasta encontrar con el que va á aquella ciudad en el monte de Muruarte de Reta, cuyos gastos ascendieron á mas de treinta mil pesos. Tiene esta villa dos monte-pios; el uno de 600 robos de trigo y 200 de avena, que se reparten á los labradores, y se fundó el año de 1549. La parroquia es obra antigua: tiene una nave muy espaciosa y está edificada en la parte mas elevada del pueblo.

ARTAKI *Artace*, C. de la Turq. asiát. en la Anatólia, sandjiacato de Biga, en la costa S. O. de la península Cizica, lat. N. 40 18′; long. E. 31° 15′. Sit. á 22 leg. O. N. O. de Brusa, y á igual distancia S. O. de Constantinopla.

ARTANA, V. S. de Esp., prov. y á 9 1/2 leg. de Valencia, part. y á 4 de Castellon. A. O. Pobl. 2493 hab. Tiene un hosp. Está sit. en la falda de un cerro aislado, y en su cumbre se ven las ruinas de una antigua fortaleza. Su término produce aceite, algarrobas, higos, vino, trigo, maiz y seda. Industria: espartería y dos fábricas de aguardiente. A 1/2 leg. del pueblo hácia el O., mana una copiosa fuente llamada de Santa Cristina, que abastece la poblacion y sirve

Digitized by Google

para el riego. Entre esta villa y Eistlida están las minas de mercurio, principalmente en el monte llamado la *Creueta*, el cual está al N. y á 1/2 leg. de Artana, privado enteramente de aguas y escaso de vegetacion. En las faldas que miran al S. O. se descubre el color encendido del cinabrio en ramificaciones sutiles, y alguna vez el cobre con particulas de cobalto.

ARTANGA, lug. de España en Navarra, valle de Urraul alto, del primer part. de la merind. y á 3 leg. N. de Sangüesa, arcipr. de Ibargoiti, obisp. de Pamplona. Pobl. 25 hab. Sit. en una hondanada. Tiene montes de robles, hayas, encinas y buenos pastos. Pasa por cerca del pueblo un riachuelo que corre hasta el lugar de Artajo del valle de Longuida, donde se junta con el rio Irati. Se gobierna por el diputado del valle y un regidor.

ARTANNES, lug. de Fr., dep. del Indre-et-Loire (Tourena), distr. y á 2 1/2 leg. S. S. O. de Tours, territ. de Montbazon, á or. del Indre. Pobl. 1.071 hab.

ARTARIAIN, lug. de España en Navarra, valle y arcipr. de Orba, merind. de Olite, obisp. y á 4 1/2 leg. de Pamplona. Pobl. 135 hab. Sit. en una eminencia. Prod.: bastante trigo, ceb. y avena, pero poco aceite y vino. Los vecinos están sujetos á la jurisd. del alcalde del mercado de Pamplona.

ARTASILLA, lug. S. de Esp., prov. de Aragon, part. de Jaca. A. O. Pobl. 47 hab. Sit. á or. del rio Guarga en terreno montuoso. Prod. (v. JACA.)

ARTASO: lug. R. de España, prov. de Aragon, part., obisp. y á 2 leg. de Jaca. A. P. Pobl. 75 hab. Sit. en una altura. Su término produce granos, lino y cáñamo. En lo espiritual está sujeta al párroco de Sieso. A distancia de 1/4 de leg. hácia el E. tiene un santuario bajo el título de Ntra. Sra. de Ubieto, á donde van en procesion todos los años el miércoles de la semana de Pentecostes, los vecinos de Artaso, Sieso, Latras y Orna.

ARTASONA, lug. S. de España, prov. de Aragon, part., obisp. y á 2 1/2 leg. de Barbastro. Prod. (v. BARBASTRO.)

ARTAVIA, lug. de Esp. en Navarra, valle de Lin., 2.° part. de la merind. y á 1/2 legua larga de Estella, dióc. de Pamplona, arcipr. de Yerri. Pobl. 122 hab. Sit. en terr. llano, sobre la derecha del Urederra. Está rodeado de montes de encina y robles, escepto por la parte del S.

ARTAX, lug. de Esp., prov. y part. de Valencia, obisp. de Segorbe. Su vecindario está comprendido en el de la V. de Andilla. Prod.: trigo y otros granos, vino, mucho aceite, higos, y algunos ganados.

ARTAXATE, V. de Persia en la Armenia Persa; sit. á 4. leg. S. de Eryvan, cerca del Aras. Era antiguamente una ciudad de consideracion fundada por consejo de Aníbal por Artaxias, el cual de gobernador que era por los reyes Seleucidas, se proclamó soberano independiente. La posicion de esta villa era ventajosa, por que el Aras la rodeaba por todas partes, esceptuando por un lado, por donde estaba defendida por un foso y una muralla. Corbulon, general romano, la incendió y la destruyó á mediados del primer siglo de nuestra era. Tiridates II, rey de Armenia, la reparó. Ardasches II la engrandeció, y la decoró con todas las estatuas que adornaban las ciudades de Armavir, de Erovantachad y de Pakaran; hizo de ella su residencia y sus sucesores la conservaron por espacio de casi un siglo. Fue despues abandonada por los soberanos de Armenia, y en el año 370 fue tomada por los Persas. Encerraba 9.000 casas de Judíos, y 40.000 de Armenios; todos los monumentos fueron entregados á las llamas, y casi todos sus habitantes hechos esclavos. Se repuso de esta devastacion, y en 450 de nuestra era se celebró en ella un famoso concilio presidido por el patriarca José, para responder al rey de Persia, que queria forzar á los Armenios á abrazar la religion de Zoroastro.

Sufrió de tal manera por las guerras que asolaron á la Armenia durante el V y VI siglos, que desde el año 798 los autores no hacen mencion de ella, sino como de una villa de poca importancia. El viagero Chardin que ha visto sus ruinas, habla de los restos de un vasto palacio, que los Armenios modernos llaman todavía el trono de Tiridates, primer príncipe de Armenia.

ARTAZA, lug. S. de Esp., prov. de Álava, de la herm. de Badayoz, dióc. de Calahorra, arcip. de Armentia, vic. y á 1 leg. S. E. de Vitoria. Pobl. 30 hab. Sit. en la falda de un monte encinal que lo rodea del N. al O. Bañalo por E. el rio Zalla ó Lendia. Se conservan en él algunos vestigios de edificios arruinados, lo que manifiesta que en lo antiguo fue de mayor poblacion. Sus prod. son los comunes á la llanada de Alava.

ARTAZA, lug. S. de Esp., prov. de Alava, de la herm. de Lacozmonte, arcipr. y vic. de Cuartango, dióc. de Calahorra. Pobl. 55 hab. Sit. en una altura en la falda meridional de la sierra de Arcamo, al O. y á 3 3/4 leg. de Vitoria. Prod.: granos.

ARTAZA, lug. de Esp. en Navarra, valle de Amescoa la baja, 2.° part. de la merind. de Estella, arcipr. de Yerri, dióc. de Pamplona. Pobl. 147 hab. Tiene una parr. aneja á la colegiata de Gollano. Sit. en terreno llano.

ARTAZU, lug. de Esp. en Navarra, primer part. de la merind. de Estella, obisp. de Pamplona, arcipr. de Yerri. valle de Mañeru. A. O. Pobl. 391 hab. Sit. en una altura en el valle de Mañeru. Produce semillas de todas clases, granos, aceite, vino y garbanzos.

ARTCHATU, peq. C. del Mogol á or. del Silim, un poco al N. del pais que habita la tribu de los Abahanares. Lat. N. 43° 49′ 12″; long. E. 120° 28′ 56″.

ARTEAGA, lug. de Esp. en Navarra, valle de Lin, en el 2.° part. de la merind. de Es-

Digitized by Google

tella y á 1 1/4 leg. de la misma, arcipr. de Yerri, obisp. de Pamplona. Pobl. 25 hab. Sit. al centro del part. de Zuñia. Se tienen en él las juntas del valle, sin embargo de ser el menos poblado de todos, solo por su ventajosa situacion. El nombre de Arteaga es vascuence, y significa lug. de encinas.

ARTEAGA, granja S. de Esp., prov. de la Mancha, part. y term. de Alcaraz.

ARTEAGA, (v. GAUTEGUIZ DE ARTEAGA.)

ARTEAS (LAS), ald. ord. de Esp., prov. y part. de Valencia. (v. REGIS.)

ARTEDA, r. de la Rusia europea. Nace en el gob. y en el distr. de Penza, corre al S. O., y desagua en el Serdoba en el gob. de Saratof despues de un curso de 10 1/3 leg.

ARTEIJO (SANTIAGO DE), felig. R. de Esp. en Galicia, prov., jurisd y á 1 1/2 leg. de la Coruña, arzob. de Santiago, arcipr. de Faro. J. O. Pobl. 775 hab. Sit. cerca del mar y á or. del rio Bolaño, sobre el cual tiene un pequeño puente en el camino carretero que conduce desde Verdillo á la Coruña, de la cual dista 2 leg. Componen su parr. las aldeas de Arteijo, Barral, Boyer, Bayuca, Candaine, Campo, Figueroa, Lañobre, Outeiro, Pedras, Sisto y Suso. Tiene aguas minerales de tres distintas temperaturas, y prod. trigo, centeno, maiz, habas, alguna cebada y castaña, poco vino, ruta y lino. Indust. tráfico de panaderia y fleña.

ARTEIJO, ald. R. de Esp. en Galicia, prov. y jurisd. de la Coruña, arzob. de Santiago, arcipr. de Faro, de la parroquia de Santiago de Arteijo.

* ARTEMISIUM LITTUS, playa artemisia en la costa septentr. de la isla de Eubea, célebre por la destruccion de una parte de la flota de Xerxes, que fue arrojada á ella por una tempestad, despues de haber sido batida por Temistocles 480 años antes de J. C.

ARTENARA, lug. R. de Esp. en la gran Canaria. Pobl. 1.260 hab. La situacion de este pueblo es muy singular. En medio de una gran montaña se ven unos agujeros, los cuales son otras tantas cuevas cavadas en la peña que sirven de habitaciones; algunas tienen alto y bajo sin mas luz que la de la puerta. Son frescas en verano y abrigadas en invierno. La mayor parte de ellas se creen obra de los antiguos Guanches.

ARTENAY, V. de Fr., dep. del Loiret, (Orleanés) distr. y á 3 1/2 leg. N. de Orleans, cab. de territ. Tiene una fábrica de cuchillos muy estimados. Pobl. 1.120 hab.

ARTERN, C. de los Estados Prusianos, prov. de Sajonia, regencia de Merseburgo, circ. y á 2 2/3 leg. S. de Sangerhausen. Lat. N. 51° 23'; long. E. 15° 3'. Tiene un castillo, un destilatorio de aguardiente, una salina de consideracion y una salitreria Pobl. 2.385 hab.

ARTÉS, V. ecl. de Esp., prov. de Cataluña, corregim. y á 2 3/4 leg. de Manresa, y á 1 1/4 N. N. O. de Barcelona, su puerto habilitado mas próximo; obisp. de Vich. A. O. Pobl. 1.385 hab. Sit. en una eminencia, entre los rios Riusech, Gabarresa y Llobregat. Está cercada á trechos de antiguos muros, aunque muy arruinados. Prod.: bastante trigo, cebada, aceite, legumbres, frutas y mucho vino, de cuyo sobrante hacen aguardiente. En sus montes se cria ganado y caza. Indust.: arriería, y algunas fabricas de estameñas ó sargas de lana y paño comun.

ARTÉS (SAN JORGE DE), felig. R. de Esp. en Galicia, prov. de la Coruña, arzob. de Santiago, cuya mayor parte corresponde á la jurisd. de Bergantiños, y el resto, que se llama Coto de Villar de Frances, era del señorio antiguo de la casa de este nombre J. O. Pobl. 308 hab. Está sit. á 4 leg. de la Coruña en clima no muy templado por causa de los vientos del N. La atraviesa de E. á O. el camino público llamado de Puente Lumian, que desde la capital conduce á los puertos de Muros, Corcubion, Camariñas y otros; y un pequeño rio sin nombre particular que reuniéndose con otro que corre por la feligresia de Ardaña, y poco despues con el que va por la de Carballo, forma el rio Allones. Hay en su término una feria mensual conocida con el nombre de Verdillo, la cual es de las mejores y mas antiguas del pais. Prod: trigo, maiz, avichuelas y lino. Indust.: telares de lino y burel.

ARTÉS (SAN JULIAN DE), felig. ecl. de Esp. en Galicia, prov. y arzob. de Santiago, jurisd. de Noya. J. O. Pobl. 570 hab. Sit. en el camino que conduce de la Puebla del Deau á Son. Riegan su término el arroyo Olleros y el rio Sierra.

ARTESA, lug. S. de Esp., prov. y á 10 leg. de Valencia, part. y á 14 de Peñiscola, obisp. de Tortosa. A. P. sujeto al de Onda. Pobl. 350 hab. Tiene una parroquia aneja de Tales. Prod.: trigo, y otros granos, algarrobas, seda, aceite, vino y cáñamo.

ARTESA, lug. S. de Esp., prov. de Cataluña, obisp., corregim. y á 1 3/4 leg. de Lerida, á 24 de Barcelona. A. O. Pobl. 300 hab. Sit. en terreno llano. Prod.: trigo, vino y aceite. Dista 13 leg. de Tarragona que es su puerto habilitado mas prócsimo.

ARTESA DE SEGRE, V. ab. de Esp., prov. de Cataluña, corregim. y á 6 1/2 leg. N. de Cervera, arcipr. de Ager, á 21 1/2 leg. de Barcelona. A. O. Pobl. 258 hab. Sit. en la márgen izquierda del rio de su nombre. Prod: trigo y vino. Dista 18 1/2 leg. de Tarragona que es su puerto habilitado mas prócsimo.

ARTESEROS, granja S. de Esp., prov. de la Mancha, part. y térm. de Alcaraz.

ARTETA, lug. S. de Esp. en Navarra, del valle de Aibar, del primer partido de la merind. de Sanguesa, arcipr. de Val de Aibar, obisp. de Pamplona. Pobl 119 hab. Sit. en terr. mont. á la derecha del rio Aragon. Prod.: trigo, cebada y otros frutos. Es uno de los 7 lug. comprendidos en la tierra que llaman Vizcaya del Valle de Aibar.

ARTETA, lug. de Esp. en Navarra, valle de Ollo, 2.° part. de la merind., obisp., arcipr.

Digitized by Google

y á 3 1/2 leg. N. O. de Pamplona. Pobl. 190 hab. Sit. en terreno llano, á la izquierda de un riachuelo que baja de Goñi.

ARTHÉS, V. de Fr., dep. de los Bajos Pirineos, distr. y á 2 1/4 leg. E. S. E. de Orthes, cab. de territ. Pobl. 2.000 hab.

ARTHES D'ASSON, lug. de Fr., dep. de los Bajos Pirineos, distrito de Pau, territ. y á 1 1/3 leg. S. de Nai. Tiene en sus contornos las fraguas de San Pablo de Asson que sacan el mineral de las minas de la montaña de Loubie, y tambien tiene un martinete. A poca distancia de la fragua se encuentra esquisto flojo, y mas allá bancos de mármol gris.

ARTHIES, lug. de Fr., dep. del Seine-et-Oise, ditr. y á 2 1/4 leg. N. N. E. de Mantes, terr. y á 1 1/4 S. de Magny. Tiene una fábrica de gorros y un tejar.

ARTHUR KÚLL ó NEWARK, peq. bahía de los Estados-Unidos, estado de Nueva Jersey, cond. de Bergen, formada por la confluencia del Passaic y del Hackinsack, y separada del Hudson por el Bergen-Neck. Tiene comunicacion con la bahía de Nueva-Yorck por un canal navegable que pasa al N. de la isla Staten, y con la bahía de Amboy ó de Rariton, por otro canal, al O. de esta isla.

ARTHUR S'SEAT, colina de Escocia en los alrededores de Edinburgo. Lat. N. 55° 57′ 18″; long. E. 0° 31′ 56″. Una parte de ella contiene basalto y canteras inagotables de piedra propia para empedrados. En varias otras se encuentra jaspe colorado susceptible de un buen pulimento. Su altura es de 938 pies. En su falda septentrional se ven las ruinas de una hermita titulada de San Antonio, con un pozo de agua cristalina; y en la parte meridional de la base hay un pequeño lago.

ARTIBONITO, r. de la isla de Santo Domingo, formado por muchos arroyos que se despriendenden de las cumbres del Cibao. Pasa por Banica; recibe por su derecha, el Guayamuco, el Canas y el Fer-a-Cheval, pasa por cerca de las ciudades de Mirebalais, Verettes, y Petite-Riviere, y desagua en el mar en la costa occidental, á 2 1/3 leg. N. de San Marcos, despues de un curso de unas 36 leg. del E. al O.

ARTICA, lug. de Esp. en Navarra de la Cendea de Ansoain, merind., arcipr. y del primer part., dióc. y á 1/4 de leg. de Pamplona. Pobl. 118 hab. Sit. en una pequeña altura de la falda del monte Ezcaba, á la derecha del Arga.

ARTIEDA, lug. R. de Esp. en Navarra, obisp. de Pamplona, arcipr. de Ibargoiti valle de Urraul bajo, primer part. de la merind. de Sangüesa. Pobl. 177 hab. Sit. en una llanura espaciosa. Lo baña un rio por su derecha que baja del monte Irati, y va á parar al Ebro. A la otra parte del rio hácia el S. hay un collado, y en él una hermita dedicada á Nuestra Señora del Pueyo, en donde se celebran las juntas de los valles Urraul alto y bajo, Romanzado y Liédena.

ARTIEDA, lug. R. de Esp., prov. de Aragon, obisp. de Pamplona, part. de Cinco-Villas, á 5 leg. de Sos. A. O. Pobl. 331 hab. Sit. en la carretera que conduce desde Berdun á Sangüesa. Prod.: trigo, maiz, cebada, centeno, judias, aceite, cañamo, lana y seda.

ARTIES, V. R. de Esp., prov. de Cataluña, corregim. de Talarn, obisp. de Urgel. A. P. Pobl. 417 hab. Prod. (v. EL VALLE DE ARAN.)

ARTIETA, lug. R. de Esp., prov. y obisp. de Santander, part. de Laredo, á 21 1/4 leg. de Búrgos, valle de Tudela. Reg. P. Pobl. 90 hab. Tiene una parroquia con un aneja. Sit. en los confines de los dos valles referidos. Prod.: trigo, cebada, maiz y legumbres.

ARTIGAS, lug. E. de Esp., prov. de Cataluña, corregim. y á 11 2/3 leg. de Talarn y á 40 1/3 de Barcelona, que es su puerto habilitado mas prócsimo; obisp. de Urgel. A. C. Pobl. 9 hab. Sit. en terreno montañoso, que produce centeno.

ARTIK-ABAD *Ariarathira*, peq. V. de la Turquía asiática, bajalato y á 7 1/4 leg. O. de Sivas, á or. de un pequeño rio que desagua en el Kizil-Ermak.

ARTIMINIO, lug. del gran duc. de Toscana, prov. y á 3 leg. O. de Florencia, cerca del Arno al pie de un monte. Tiene un sitio real con un palacio fundado en 1.594 por Fernando I.

ARTISZOW, lug. del reino de Galitzia, circ. de Lemberg, sit. á 2/3 leg. S. E. de Grudeck. Tiene canteras de piedra sillar.

ARTLENBURG, V. del reino de Hanover, princip. y á 2 1/2 de leg. N. N. de Luneburgo, cab. de part.; sit. en la márgen izquierda del Elba. Tiene un portazgo. Pobl. 530 habitantes.

ARTO, lug. S. de Esp., prov. de Aragon, part., obisp. y á 4 leg. de Jaca. A. O. Pobl. 75 hab. Sit. en una altura con esposicion al E., á 1/4 de leg. de la márgen derecha del rio Gállego. Prod.: granos, cañamo y lino. En lo espiritual depende del párroco de Baranguas.

ARTOGNE, lug. del reino Lombardo Veneto, prov. y á 7 2/3 leg. E. N. E. de Bérgamo, distrito de Piazza, sit. en el valle de Camonica cerca del lago Iseo. Se hacen en él buenos quesos. Pobl. 1 100 hab.

ARTOIS, antigua prov. de Fr., de la cual se han formado los distritos de Arras, Bethune, San Pol, San Omer y parte del de Montreuil, en el departamento del paso de Calais. En tiempo de Cesar habitaban este pais los Atrebates y los Morinos, y en tiempo del emperador Honorio, pertenecia á la provincia llamada *Belgica secunda*. Los Francos la poseyeron posteriormente, y despues de haber pasado al poder de los condes de Flandes, reyes de Francia, duques de Borgoña, emperadores de Alemania, y de los reyes de España, fue conquistada definitivamente por la Francia en 1635, y su posesion se le con-

Digitized by Google

firmó por los tratados sucesivos de los Pirineos, Nimega, Riswyck y Utrecht.

ARTOLINA, V. de la Turquia eur., gobierno del Capitan Bajá, sandjacato, y á 6 1/3 leg. N. E. de Lepanto, en la márgen izquierda del Morno.

ARTOMANA, lug. S. de Esp., prov. de Álava, del valle y herm. de Arrastaria, dióc. de Calahorra. Tiene J. O. comun á la herm. Pobl. 140 hab.: tiene en sus mont. una fuente mineral. Prod.: granos, y vino chacolí.

ARTONNE, peq. C. de Fr., dep. del Puy-de-Dôme, (Auvernia) distr. y á 1 1/2 leg. N. de Riom y á 1 S. S. O. de Aigue-Perse, sit. en una hermosa y fértil comarca á or. del Morges. Publ. 1.100 hab.

ARTOÑO, (SANTA EULALIA DE) felig. S. de Esp. en Galicia, prov. y arzob. de Santiago, jurisd. de Borrajeiros. J. O. Pobl. 302 habitantes.

ARTOS ó ARTUCH, peq. C. de la Tartaria China, sit. á 8 leg. O. de Kachgar. El campo de Saisang-Tchezen-Donduk, que contiene 1.078 familias, esta sit. á 2/3 de leg. de Artos en el camino que conduce á Kachgar.

ARTOS, lug. de Esp., prov. de Asturias, conc. de Bimenes. Tiene 27 hab.; es de la parr. de San Julian.

ARTOSA, (LA) lug. de Esp., prov. de Asturias, conc. de Navia. Pobl. 47 hab.; es de la parr. de Montaña de Rionegro.

ARTOSILELLA, desp. S. de Esp., prov. de Aragon, part. de Jaca. Tiene A. O. que lo es tambien del lug. de Laradra.

ARTOSILLA, lug. S. de Esp., prov. de Aragon, part., obisp. y á 6 leg. de Jaca. A. O. Pobl. 24 hab.; es anejo de Ceresola. Prod. (v. CERESOLA).

ARTOZQUI, lug. de Esp. en Navarra, valle de Arce, del tercer part. de la merind. de Sangüesa, arcipr. de Ibargoiti, obisp. de Pamplona. Pobl. 142 hab. Sit. á la izq. del rio Irati en una deliciosa llanura, que produce trigo, ceb., avena, vino, centeno y lino. Una gran parte de su territorio es costero y pendiente, y en sus alturas se crian pinos, hayas y otros arbustos. Abunda en pastos.

ARTSCHADINSK, V. de la Rusia europea, gob. de los Cosacos del Don, distr. de Ust-Medvieditz, sit. en la márgen derecha del Medvieditz á 16 3/4 leg. S. E. de Alexievsk.

ARTSTÆDTEN, V. del archiducado de Austria, circ. superior del Manhartsberg, sit. á 3/4 leg. N. de Pechlarn y á 15 3/4 O. de Viena.

ARTVANI, lug. de la Turquia asiática, bajalato, y á 15 3/4 leg. S. O. de Akhalzikh, y á 24 N. O. de Kars, á or. de un rio que desagua en el Teboroh.

ARTZ, peq. r. de Fr., en el dep. del Morbihan. Empieza al N. N. E. de Vannes, pasa al N. y cerca de Rochefort, y desagua en el Oust, cerca y al N. O. de Redon, despues de un curso de unas 10 1/3 leg. del O. al E., de las cuales tiene una de navegacion desde la barca del Vacherie hasta el Oust.

ARU, peq. isla del estrecho de Malaca. Lat. N. 3° 3'; long. E. 104° 7'.

ARUAKS, pueblo de la América meridional en la Guayana española y en las fronteras de la Guayana Holandesa. Habita entre los rios Esquebo y Mazaroni, y con los Otomacos: forma un cuerpo de 10.000 individuos en estado de tomar las armas.

ARUAS, r. de la Guayana francesa, cuyo curso no se ha conocido sino despues del reconocimiento hecho en 1732 yendo al Camopy. Su curso es de 21 leg. del S. al N. desde dicho camino hasta su confluencia con el Marony, á 41 1/3 leg. O. S. O. de Cayena.

ARUBA, isla del archipiélago de las Antillas en la costa de la América meridional; sit. por los 12° 10' lat. N.; y por los 66° 3' long. O., á 13 leg. O. de Curazao. Es desierta y pertenece á los Holandeses.

ARUCAS, lug. R. de Esp. en la Gran Canaria, sit. al N. de la isla y á 2 leg. de la capital en terreno de muy buena temperatura. Pobl. 4.162 hab. Se gobierna por un A. P., cuya jurisd. se estiende á los pagos de Montaña de Cardones, Trasmontaña, el Trapiche, Altabacales, Masapeces y los Portales, la Santidad y Fuentecillas, Bañadero y San Andres, y el barrio del Cerrillo. Muy cerca de Arucas está el pago de Firgas con un conv. de dominicos, donde se hallan canteras de hermosa piedra para construccion y enlosados. Indust.: una fábrica de sombreros.

ARUCORT-CHIN, peq. pais del Mogol á or. del Arucondulin. Lat. N. 45° 30'; long. E. 123° 59'.

ARUDY, V. de Fr., dep. de los Bajos Pirineos, cab. de territ., distr. y á 2 1/3 leg. E. S. E. de Oleron y á 4 S. S. O. de Pau á or. del Gave de Ossan.

ARUHSA, gran lug. de Arabia en el Yemen, territ. y á 3 1/2 leg. N. N. O. de Tulla, y á 9 1/4 N. O. de Sana. Tiene un castillo.

ARUN, r. de Inglaterra que nace en la parte S. O. del condado de Surrey, á 1 leg. N. de Haselmere; corre del O. al E., pasa por Chiddingfold, atraviesa el condado de Sussex de N. á S., pasando por Arundel, en donde permite la navegacion á embarcaciones desde 150 hasta 200 toneladas, y desagua en el canal de la Mancha, despues de un curso de 13 leg.

ARUN, r. del Indostan en el Neypal. Nace en la cordillera Himalaya, y despues de haber recibido varios rios, se reune al Cusy, cerca de Hatuyagari, al N. de Aminnerpur. Su curso es de unas 40 leg. del N. al S.

ARUN ó ARDN, V. de Persia, provincia del Irac Pérsico; sit. á 1 leg. N. O. de Kachan. Se cuentan en ella 2.000 casas y muchas fábricas de tejidos de seda.

ARUNDEL, C. de Inglaterra, cab. del territ. del mismo nombre, y del hundred ó partido de Avisford, en el condado de Sussex, sit. á 2 1/3 leg. O. de Chichester. Por este

Digitized by Google

punto se pasa el Arun sobre un hermoso puente de piedra. Hace un comercio de consideracion en madera y corteza de roble para el curtido de pieles. Celebra un mercado todos los jueves. Pobl. 2.511 hab. Envia dos miembros al parlamento. Esta ciudad es tan antigua que ya se hace mencion de ella en el testamento de Alfredo. En tiempo de Eduardo 1.° era una plaza muy fuerte. Fue sitiada por Enrique I en persona, y la tomó á pesar de la obstinada resistencia que le opuso Bellesonne de Montgomery, conde de Arundel. El castillo estuvo mucho tiempo en muy mal estado y ha sido enteramente reparado. El territorio de Arundel encierra 6 partidos y 28.615 habitantes.

ARUNDELL, lug. de los Estados Unidos, en el estado de Maine, condado de York, á or. del mar. Pobl. 2.478 hab.

ARUY, r. considerable de la América meridional en la Guayana española. Nace en el pais de los Armaestas, y desagua en el Orinoco, á 16 leg. O. de Santo Tomé, despues de un curso de unas 40 leg. del S. al N. Es navegable con barcos hasta el lugar en que un banco de piedras le hace formar una cascada bastante considerable: el ruido del agua se oye á unas 2 leg. de distancia. Sus riberas son habitadas por Caribes.

ARVA, r. de Hungría que nace en los montes Carpatos, corre al E. por espacio de unas 5 1/3 leg., despues vuelve rápidamente hácia el S. O. y desagua en el Vag, cerca del lugar de Kralovan, despues de un curso de 16 leg., y de haber bañado el partido al cual da su nombre.

ARVA, part. de Hungría en la parte N. del reino. Linda al N., al N. O. y al E. con la Galitzia; al S. con el partido de Liptau, y al O. con los de Thurocz y Trencsen. Su estension es de unas 10 leg., y su ancho de unas 8. Su superficie es de 65 1/3 leg. cuadradas, y su poblacion de 85.000 hab. casi todos esclavones. Se cuentan en él 5 villas y 96 lugares.

Este partido cria un gran número de carneros y bueyes. Su comercio con Galitzia, de la que toma la sal, es de consideracion. Los labradores gozan allí de alguna comodidad, la nobleza es pobre. La dignidad de palatino no es hereditaria como en las demas partes de Hungría. Se divide en 4 territorios, que son: Kubin, Arva, Terszteuna y Namesztо.

El valle de Arva formado por una rambla de los montes Carpatos, en donde la atmósfera es muy fria, se halla situado á 2.100 pies sobre el nivel del mar, y dominado por montañas cubiertas de bosques de una elevacion de 5.000 hasta 5.600 pies. El Arva es el solo rio de este valle, en el cual apenas se cria un poco de avena y cebada. En él se cultiva mucho cáñamo que se emplea en los tejidos de telas bastas.

ARVAL, C. del Indostan ingles, presidencia de Bengala, antigua prov. de Bahar; sit. en la márgen derecha del Sone á 11 3/4 leg. S. O. de Patnah. Lat. N. 25° 15'; long. E. 88° 26'.

ARVAS, lug. de Esp., prov. de Asturias, concejo y arcipr. de Cangas de Tinéo, de la parr. de San Julian de Arbas.

ARVE, r. de los Estados Sardos, division de Saboya. Nace en la garganta de Balme, y corre del N. E. al S. O. en el valle de Chamuni, con el estruendo y la rapidez de un torrente. A la salida de este valle se dirige hácia el N. O.; pasa por cerca de Sallanches, por Cluses y Bonneville, entra en el territorio de Ginebra, pasa por Catouge, y desagua en el Ródano á 1/4 de leg. O. S. O. de Ginebra, despues de un curso de 16 leg. Este rio se ha llevado á menudo los puentes por los cuales se atraviesa. Sus avenidas inutilizan grandes estensiones de terreno del valle que baña. Por poco que desborde, inunda todo el valle, porque su superficie es muy baja y llana, y aun en la buena estacion cubre una gran parte de dicho valle, y el menor obstáculo le hace mudar de curso. Mientras se conserva en su cauce, el terreno arenoso y árido de sus márgenes presenta un aspecto triste é ingrato, pero en sus avenidas, el valle parece un lago, y las colinas que lo dominan forman el cuadro mas hermoso, por estar todas muy bien arboladas y elevarse á bastante altura. El alveo de este rio se halla á trechos, de tal modo encajonado entre peñascos, que es imposible seguir entonces sus riberas. Desde Cluse hasta á 1 1/3 leg. mas abajo de Bonneville forma muchas islas.

Este rio recibe por su derecha, el Diom y el Giffre; por su izquierda los torrentes que salen de los ventisqueros del Tur y de Argentiere; el Arveiron, el Bonnant, el Sallanches, el Borne, el Foron y el Viaison, independientemente de otros muchos torrentes que vienen de otros ventisqueros de menor consideracion. El Arve al entrar en el Ródano, cuyas aguas son cristalinas, mezcla con ellas las suyas que son turbias y cenagosas, y se distinguen á una gran distancia que continuan turbias por la orilla izquierda del Ródano. Algunas veces se ha visto crecer hasta tal punto, que ha obligado á sus aguas á retroceder hácia el lago de Ginebra. Así que las aguas del Arve han dejado el lodo que acarrean, son sumamente cristalinas. La variedad y la belleza de los guijarros que se encuentran en su alveo lo hacen muy interesante á la vista de los mineralógicos. Tambien acarrea pepitas de oro.

ARVEIRON, torrente considerable de los Estados Sardos, division de Saboya, prov. de Faussigni, en el valle de Chamouni, afluente del Arve, que lo recibe un poco mas arriba del lugar de Chamouni. Sale del estremo inferior del ventisquero de Bois por una arcada de hielo llamada la embocadura del *Arveiron*, que tiene algunas veces mas de 116 pies de elevacion, con una anchura proporcionada, y forma uno de los mas magníficos espectáculos de esta comarca; está coronada de

Digitized by Google

pirámides de hielo, de en medio de las cuales parece salir el obelisco del Dru, cuya cima se esconde entre las nubes. Tambien arrastra pepitas de oro.

ARVEIZA, lug. de Esp. en Navarra, valle de Lin, del 2.º part. de la merind., y á 1/2 leg. E. de Estella, arciprestazgo de Yerri, dióc. de Pamplona. Pobl. 114 hab. Sit. en un llano sobre la or. derecha del Ega.

ARVERT, V. de Fr., dep. del Charente inferior, (Santonge) distr. de Marennes, territ. del Tremblade, sit á 6 3/4 leg. O. de Saintes. En ella se hace un gran comercio en sal, vino, pescado fresco y salado, y particularmente en sardinas. La península de Arvert, que comprende todo el país entre el Gironda, el Seudre y el mar, está cubierta de pantanos y bosques. Las costas abundan en pesca. Pobl. 2.600 hab.

ARVEX, lug. S. de Esp., prov. de Aragon, part. de Jaca. Es de señ. S. Tiene A. O. Pobl. 25 hab. Sit. en la carretera que conduce desde Jaca á Camfranc. Sus prod. son iguales á los indicados en el art. de la cab. de part.

ARVIEUX, lug. de Fr., dep. de los Altos Alpes, (Delfinado) distr. y á 3 leg. S. S. E. de Brianzon, territ. de Aiguilles. Tiene 1 fábrica de medias de lana. El valle del mismo nombre ofrece montañas primitivas.

ARVILLAD, V. de los Estados Sardos, provincia de la Saboya propia, mandamento ó part. y á 1/3 de leg. S. de la Rochette, y á 4 S. E. de Chambery, sit. sobre una colina cerca de Bredas. Tiene muchas fraguas, y en sus alrededores un alto horno de fundicion. Pobl. 1.175 hab.

ARVISA, desp. ll. de Esp., prov. de Aragon, part. de Jaca. Se gobierna por el A. O. de Urus.

ARVOREDO, peq. isla de la costa del Brasil, prov. de Santa Catalina, sit. á 7 1/4 leg. N. E. de San Miguel, y al N. de la isla de Santa Catalina.

ARVORES, isla del Océano Indio, en el canal de Mozambique, cerca de la costa oriental del Africa, enfrente de la embocadura del Jonga. Lat. S. 17° 28'; long. E. 42° 20'.

ARXANDE, ald. S. de Esp. en Galicia, prov. de Lugo, jurisd. de Lea, obisp. de Mondoñedo; es de la parr. de Ludrio.

ARYS, peq. C. de los Estados Prusianos, prov. de la Prusia oriental, regencia de Gumbinnen, circ. de Johannisburg; sit. á 5 leg. S. S. E. de Lotzen. Pobl. 1.104 hab.

ARZ, isla de Fr., dep. del Morbihan, á 1 1/4 leg. S. S. O. de Vannes. Está sit. en medio de la laguna de Arz, y encierra un lugar que lleva su nombre.

ARZA, lug. B. de Esp., prov. y obisp. de Santander, part. de Laredo, valle de Mena. R. P. Es barrio de Ayega.

ARZAC, V. de Fr., dep. de los Bajos Pirineos, territ. y á 5 leg. S. S. E. de Orthes; cab. de distr. Sit. entre el Lont y el Luy. Pobl. 1.015 hab.

ARZADEGOS, felig. S. de Esp. en Galicia, prov., obisp. y á 12 leg. de Orense, jurisd. de Soto Vermud. Tiene J. O. y dos parr. Pobl. 300 hab., inclusos los de su ald. Flor de Rey. Sit. en el valle de Monterey, entre cuatro colinas muy elevadas. Tiene minas de estaño, y prod. cent.

ARZAGO, C. del reino Lombardo Veneto, provincia de Milan, distrito y á 1 leg. N. O. de Gallarate. Pobl. 633 hab. Se pretende que su primer nombre fue *Alba*. Algunas piedras con inscripciones prueban su mucha antigüedad.

ARZAMAS, C. de la Rusia europea, gob. y á 16 1/2 leg. S. de Nijnei-Novgorod; cab. de distr., sit. en la confluencia del Choka y del Tiucha. Es antigua y mal construida: encierra 2 conventos, 20 iglesias de piedra y 2 de madera. Indust.: platerías, fábricas de jabon, curtidos, tintes y fraguas. Celebra 2 ferias anuales. Hace un gran comercio con San Petersburgo, de lienzos y velas de barco. Pobl. 8.000 hab.

El distrito de Arzamas presenta un terreno bien poblado de arboles, bañado por el Tiucha y el Choka. Se cultiva en él mucho lino, y se cria mucha volatería. Se esportan para Moscou y para San Petersburgo ocas secas ó congeladas. Este distrito tiene 120.000 habitantes.

ARZANA, lug. de la Cerdeña, division del cabo Cagliari, en medio de las montañas de Ogliastra, sit. á 3 leg. S. S. E. de Fonni, á 4 2/3 O. del cabo Bellavista, y á 16 3/4 N. N. E. de Cagliari. En sus cercanías se ha descubierto una capa de pirita de cobre mezclada de blenda y de plomo, y en otro sitio cerca del mar, escelentes minas de hierro magnetico. Pobl. 1.550 hab.

ARZANNO, lug. de Fr., dep. de Finisterre, (Bretaña) distr. y á 1 leg. N. N. E. de Quimperlé, y á 8 3/4 E. S. E. de Quimper, cab. de territorio.

ARZANO, lug. del reino de Nápoles, prov. y á 1 leg. N. de Nápoles, distr. y territ. de Casoria. Tiene hermosas casas de campo. Pobl. 4.316 hab. Prod.: lino y cáñamo.

ARZAQUENA, puerto y golfo de Cerdeña, en la costa septentrional y embocadura del rio del mismo nombre, al S. de la isla de Caprera. Pueden fondear en él grandes flotas.

ARZBERG, V. de Baviera, circ. del Main superior, presidencia y á 2 1/3 leg. N. de Wunsiedel y á igual distancia S. O. de Eger. Tiene una mina de cobalto y otra de alumbre, canteras, tenerías y fábricas de telas bastas. Comercia en harina. Pobl. 1.130 habitantes.

ARZELIERS, lug. de Fr., dep. de los Altos Alpes, (Delfinado) distr. y á 6 leg. S. O. de Gap, territ. de Laragne. Al N., entre el Durance y el Bueo, tiene una mina de plomo.

ARZEN, C. de la Turquía asiática (v. ERZEN).

ARZEO, (SAN VICENTE DE) felig. ecl. de Esp. en Galicia, prov. y arzob. de Santiago, jurisd. de Arzua. J. O. Pobl. 192 hab. Sit. entre los rios Tambre é Isso.

Digitized by Google

ARZERE, lug. del reino Lombardo Veneto, prov. de Padua, distr. y á 2/3 de leg. S. de Piove. Pobl. 2.070 hab.

ARZE-RUM, C. de la Turquía asiática (v. ERZE-RUM).

ARZEV, *Arsenaria*, C. marítima de Berbería en el reino de Argel, prov. de Maskharah sit. á unas 56 leg. O. S. O. de Argel, y á 7 1/4 N. N. E. de Oran. Lat. N. 35° 45'; long. E. 3° 28'. Todavía se encuentran en ella vestigios de su antiguo esplendor, despojos de columnas, de pedestales, y un excelente enlosado mosaico. Tambien conserva restos de hermosos algibes. Todas las aguas de esta ciudad son salobres. El puerto de Arzev es frecuentado por los Europeos que esportan de el una gran cantidad de granos. A 1 2/3 leg. del mar se encuentran salinas que abastecen á los territorios vecinos.

ARZIGNANO, V. del reino Lombardo Veneto, prov. y á 3 leg. O. S. O. de Vicenza, cab. de distr. Está sit. en una llanura agradable rodeada de colinas cultivadas. Tiene fabricas de paños, hilados de seda, tintes y hornos de cal y de ladrillos. Comercia en paños, telas, seda cruda, vinos y ganados. Celebra un mercado los mártes de cada semana; y 3 ferias anuales. Pobl. 3.305 hab. Su territorio produce vinos que tienen nombradía. Tiene dos minas de ulla esplotadas y de puzolana. En una de las montañas vecinas se ven los restos de un castillo antiguo construido en tiempo de los señores de la Scala. Fue sitiada en 1400 por los Húngaros, que fueron rechazados por sus habitantes.

ARZINGAN, C. de la Turquía asiática (v. ERZINGIAN).

ARZO, lug. parr. de Suiza, territ. del Tesino, á 3 1/3 leg. S. de Lugano, cerca de las fronteras del reino Lombardo Veneto. En sus cercanías se hallan hermosas canteras de mármol.

ARZOBISPOS, (LOS) grupo de islas de la Polinesia, archipiélago de Magallanes. Lat. N. 29° 20'; long. E. 140° 22'.

ARZON, felig. ab. de Esp. en Galicia, provincia de Santiago, jurisd. de Mures. J. O. Sugeta al corregim. de la cap. Pobl. 169 habitantes.

ARZON, (SAN CRISTOBAL DE) felig. S. de Esp., prov. y arzob. de Santiago, jurisd. de Barcala. J. O. Pobl. 345 hab.

ARZOZ, lug. de Esp. en Navarra, valle de Guesalaz, primer part. de la merind. de Estella, arcipr. de Yerri, dióc. de Pamplona. Pobl. 242 hab. Sit. en una altura. Prod.: granos, toda clase de semillas, mosto, lino y legum.; criase algun ganado de cerda y lana. Indust.: telar de lienzo.

ARZUA Y BENDANA, jurisd. de Esp. en Galicia, prov., arzob., y á 6 leg. de Santiago. Comprende la villa de su nombre y las parr. de San Martin de Andabo, Santa Eulalia de Arca, San Vicente de Arcéo, Santa Maria de Arzua, San Vicente de Bama, Santiago de Boimorto, San Vicente de Burres, San Martin de Calvos, Santa Maria de Castrofeito, San Pedro de Lema, San Pedro de Loureda, San Pedro de Mella, San Esteban de Pantiñobre, San Miguel de Pereira, Santa Maria de Sendelle, San Juan de Touro, Santa Maria de Turces, Santa Maria de Villadabil, San Pedro de Viños y Santiago de Arzua. El pais que ocupa esta jurisd. forma dos encañadas, por las cuales corren los dos rios, llamados Tambre y el Isso. El primero desagua en el mar, junto á Noya, y el segundo en el Ulla en la parr. de Viños. El terreno de la cañada que baña el Isso, es mucho mejor que el del Tambre, pero uno y otro se van mejorando al paso que se va bajando, de suerte que se nota mucha diferencia de una parroquia á otra. La loma que divide estas dos cañadas es por donde pasa el camino de Lugo á Santiago, y está tan en medio, que la mitad de las aguas del camino van al Tambre, y la otra mitad al Isso. Ambos rios tienen su nacimiento en los montes llamados del Bocelo; el primero en la feligresia de Codesoso, y el 2.° en el priorato de Benitos llamado de Dormea. En el espacio que dejan entre sí estos dos rios, se hallan situadas muchas parroquias. Los productos del territorio de esta jurisd. se reducen á maiz, trigo, cent., lino y algunas frutas. Su industria está limitada á una fabrica de tejas en la parr. de Santa Maria de Sendelle, y á un batan en la de Santiago de Boimorto.

ARZUA, (SANTA MARIA DE) felig. ecl. de Esp. en Galicia, prov. y arzob. de Santiago, jurisd. de Arzua. J. O. Pobl. 416 hab. Sit. entre los rios Tambre é Isso. Prod.: maiz y centeno.

ARZUA, (SANTIAGO DE) V. E. de Esp. en Galicia, prov. y arzob. de Lugo, jurisd. de su nombre. J. O. Pobl. 519 hab. Está sit. en una pequeña altura á 6 leg. E. de Santiago. Tiene una parr., en la que se halla establecida una hermandad eclesiástica, titulada de Ntra. Sra. del Cármen: una capilla que llaman de la Magdalena que es de los Agustinos calzados de Santiago; y en una aldea inmediata hacia el N. O. hay otra capilla bajo el titulo de San Salvador. Su término prod. cent., maiz y algun trigo. Sus habitantes se dedican á la agricultura y al comercio de paños, herrages, quincalla, jabon y comestibles que traen para abastecer sus ferias que son de mucha concurrencia, y se celebran el dia 8 de cada mes.

ARZUBIAGA, L. S. de Esp., prov. de Alava, herm. de Arzozua, vic. de Vitoria, arcipr. de Armentia, dióc. de Calaborra. Pobl. 42 hab. Sit. en una pequeña elevacion á 1 leg. de Vitoria, y cerca del riachuelo que llaman Zubiate que le baña par N., corriendo de E. á O. hasta desaguar en el Zadorra. Se pescan en el buenas anguilas, barbos y cangrejos. Tiene buenos pastos, arbolado y caza. Prod.: granos.

ASA, desp. de Esp., prov. de Alava, en el termino de la villa de la Puebla de la Barca, herm. de la Guardia. Se halla al S. y

Digitized by Google

como á un tiro de bala del rio Ebro, donde existe una hermita titulada Ntra. Sra. del Asa. Tiene algunas antigüedades y un arco con una inscripcion romana.

* ASA ó AZOTH, lug. de Palestina en que fue muerto Judas Macabeo. Se ignora su situacion *Jos. Ant.*

* ASAAC, C. de Hircania, en donde se cree que fue proclamado Arsaces I.

ASAB, peq. C. de Abisinia en la costa del mar Rojo, cerca y al N. del estrecho de Bab-el-Mandeb. Lat. N. 13°; long. E. 46° 32'. Da nombre á la bahia en que está situada.

ASABAN, peq. isla del golfo arábigo, cerca de la costa de Arabia, sit. á 6 1/2 leg. O. de Loheiah. Lat. N. 15° 35'. Está habitada por Beduinos que viven de la pesca.

ASADOS, (SANTA MARIA DE) felig. ecl. de Esp. en Galicia, prov. y arzob. de Santiago, jurisd. de Rianjo. J. O. Pobl. 989 hab. Sit. y prod. v. RIANJO. JURISDICCION.

ASADUR, felig. S. de Esp. en Galicia, provincia y obisp. de Orense, jurisd. de Maceda de Limia. J. O. Pobl. 369 hab. Sit. en el valle de Maceda. Prod.: cent., trigo, maiz, lino y castañas.

ASAFI, C. del imperio de Marruecos (v. SAFI).

ASALO, ald. S. de Esp. en Galicia, prov. y arzob. de Santiago, jurisd. de Mens, arcipr. de Seaya; es de la parr. de Santiago de Mens.

ASAM, rei. de Asia cuyo nombre deriva sin duda de un pueblo, que habita todavia en su valle principal. Está sit. entre los 25° 30' y 27° 45' lat. N., y entre los 94° 26' y 99° 32' long. E. Los límites de este reino no se conocen con toda precision: sin embargo puede decirse que este pais confina al N. O. con el Butan; y al N. y al E. con el Tibet; al S. E. y al S. con el imperio Birman; y al S. S. O. y al O. con el Indostan. Está ceñido de altas montañas que son prolongacion de las del Indostan y del Tibet. Una de las cordilleras, despues de haber seguido la ramificacion occidental del Irauaddy, entra en el Asam por el N. E., bajo el nombre de Naga, forma el límite S. E. de dicho pais, y se une al S. O. con los montes Garrau, que son su prolongacion. Los montes de Noguerbera que forman la frontera con Bengala, son ramificaciones de los Garraus. La cordillera que rodea el Asam al N. N. O., se llama Duleh ó Landah. Al traves de esta cordillera árida y aspera el Dulonga Uelar-Ghata se dirige hácia el Butan. El Brahmaputre es el rio principal. Entra en el Asam por el N. E., en donde las dos cordilleras tienen su máxima aproximacion, por los 27° 45' lat. N., y lo divide en dos partes. Corre al S. O., se divide en dos brazos al E. de Sadiyah, forma la grande isla de Madjuly y pasa á Bengala. Se reunen en el Asam mas de 60 rios, de los cuales 34 bajan de las montañas del N., y 26 de las del S. Los principales son: el Dikrung, rico en oro, el Jabze, el Disoye, el Donseriah por la derecha; y el Mongut y el Bangach por la izquierda. Este último separa el Asam de Bengala. Durante la estacion lluviosa, el Asam parece un grande lago: los rios son en él tan profundos que llevan embarcaciones hasta en los veranos secos. El terreno es escelente, particularmente en la parte baja de los valles, pues va haciéndose pedregoso á medida que se eleva. El clima es caluroso y mal sano para los Europeos, por la estremada humedad del terreno. Pocos Europeos han penetrado hasta lo interior. Mohammed Kasrim, contemporáneo de Aurung-Zeib, presenta el Asam como un valle abierto y agradable por sus hermosas campiñas, bosques y vergeles, sin mas tierra inculta que las márgenes de los caminos, cubiertos de bambues que ofrecen buena sombra. Si esta descripcion fue verídica en el tiempo que se hizo, este pais debe haber caido en un total abandono. El arroz y el *mach* (especie de trigo, probablemente el *bajari* del Indostan) son los principales granos que produce. La cebada y la avena casi nunca se siembran. Se cultiva pimienta, gengibre, betel, algodon, tabaco y amapola, la caña de azúcar, el bananno, el naranjo, el algodonal, el ananas y muchos árboles frutales. Las montañas están llenas de bosques en donde se encuentran el kalembak y la goma laca. Se cria poco ganado. El búfalo es el único animal que se emplea en la labranza. Tiene dos castas de caballos, pocos carneros y cabras y ninguna ave casera, esceptuando patos y gansos. Los bosques están llenos de elefantes, y la cabra de almizcle se encuentra en las montañas. Se ocupan mas de 12.000 hombres en recoger el oro que acarrean los rios. Cada uno de ellos paga un *tola* en oro al radjah. El Asam tiene tambien minas de plata, plomo y hierro. Las fabricas de tegidos de seda y algodon son numerosas. Los tegidos de seda se asemejan á los de la China. Se fabrican terciopelos y tegidos de seda, que es trabajo esclusivo de las mugeres, y de los cuales hacen las tiendas. El Asam comercia con el Tibet, con el Butan, con el imperio Birman y con Bengala. Las esportaciones consisten en tegidos de seda, seda en rama, pimienta, marfil, goma laca, algodon, oro en polvo, arroz, frutas y otros comestibles. Las importaciones son: sal que se trae de Bengala, tegidos de algodon de Europa y de Bengala, cobre, plomo, estaño, perlas, quincalla, armas, joyas y especias. Todas estas mercaderías pagan un derecho de un 10 por 100, esceptuando en la frontera de Bengala, en donde las aduanas son administradas por un arrendador que ecsige impuestos arbitrarios, lo que es un obstáculo para el comercio. La importacion de armas y la esportacion del oro en polvo son objetos de contrabando. Goalpara es la principal plaza que hace comercio con Bengala. El comercio con el Butan, el Tibet y el imperio Birman parece que no es espedito por el mal paso de las montañas. Sin embargo una gran caravana pasa de Lahsa á Chota, ciudad fronteriza del Tibet, á donde lleva

Digitized by Google

dinero y sal gema. A su arribo se abren relaciones con Gesunchar, ciudad fronteriza del Asam, en donde los Tibetanos compran arroz, tegidos, hierro, goma y algunas veces mercancías de Bengala, etc. Algunos caminos muy antiguos atraviesan el Asam. Los rios fomentan el comercio interior. La poblacion de este país asciende á 1.000,000 de hab., pero sus discordias intestinas se oponen á su aumento y prosperidad. Los ricos tienen las casas cubiertas de rastrojo, y guarnecidas interiormente de troncos de bambues. Cada estancia forma una habitacion particular; el techo es de figura cónica, y el suelo de arcilla. Los Asamianos son oriundos del Indostan, su lengua es un dialecto del idioma del mismo, y se divide en 4 dialectos; el mirimitchimi, el dereng, el drabei y el de los Karuars ó Kasirs. Los Asamianos son robustos y fuertes, activos y laboriosos, atrevidos y emprendedores; pero groseros, vengativos y pérfidos. Se cree que se dividen en dos razas: Asamianos y Kultanis; la primera comprende los guerreros, la segunda los artesanos. Cada raza viste de diferente modo. Los montañeses de la tribu de Mamac van desnudos, otros se arrollan un pedazo de lienzo por los lomos ó bien se cubren la cabeza y las espaldas; se afeitan la cabeza y la cara y llevan bigote. Su principal alimento es el arroz. Comen tambien toda especie de animales, hasta serpientes, ratones, hormigas y langostas. La carne de perro para ellos es vianda muy delicada.

Su religion es el bramaismo, la cual no fue introducida en dicho reino hasta el siglo XVII. Antes de esta época los Asamianos adoraban una divinidad que llamaban Tchang, que quizás era la misma que la llamada Buddha. Sus sacerdotes actuales pasan por muy intolerantes, y casi siempre fomentan desórdenes que arruinan el país. En esta region hay algunos Musulmanes. Los habitantes de las montañas parece que han conservado la religion de sus padres.

El soberano tiene el título de *maha radjah*; su poder es hereditario. La forma de gobierno tiene todos los defectos del feudalismo. Bura Gohaung ha logrado apoderarse del trono en estos últimos tiempos, y el legítimo heredero de la corona vive desterrado en Bengala.

El Asam se divide en tres provincias: Kamrup al O.; el Asam propio al centro, y Sodiya al estremo oriental. Cada una de estas provincias es gobernada por un oficial superior, cuyo empleo es hereditario. Estos oficiales tienen el título de *gohaing*, y todos son individuos de la familia real. La mayor parte del terreno está abandonada á los *pikes* que se dividen en 4 clases, segun el número de hombres que tienen á sus órdenes. Benefician la porcion de tierra que se les reparte en calidad de paga y estan obligados, ó á servir en persona al maha radjah por espacio de 4 meses, ó á poner un substituto. Estos oficiales están tambien encargados de la policía de sus territorios y de la percepcion de los impuestos. Los pequeños radjahs se gobiernan casi independientemente; y pagan un ligero tributo al maharadjah. Las leyes criminales son en estremo severas. Los crímenes capitales, ademas de la pena de muerte impuesta al agresor, atraen la misma á todos los miembros de su familia. Los esclavos, que son en gran número, son los únicos que cultivan la tierra. En Bengala se venden anualmente muchos centenares de los referidos.

Aureng Zeyb, que habia penetrado hasta el interior del Asam con un ejército formidable, se vió obligado á retirarse apresuradamente al acercarse la estacion lluviosa. Desde esta invasion ninguno de sus sucesores pensó en someter el país.

ASAMBUJA, V. S. de Portugal, prov. de Estremadura, comarca de Santarem. Pobl. 2.361 hab. Se gobierna por un J. de Fora, 3 vereadores y demas dependientes de justicia. Tiene una casa de misericordia, un hospital y dos fuentes públicas muy abundantes. Está sit. en el camino real de Santarem á Lisboa en terreno llano y descubierto hácia el S., por donde se estiende en dilatadas campiñas hasta las márgenes del Tajo. Prod.: granos, vino, aceite, frutas y legumbres todo en abundancia: cria ganado lanar. Desde la villa hasta el rio Mayor sigue un canal, por donde á pleamar comunica, aunque con barcos pequeños, con el Tajo. Dista 2 1/2 leg. de Santarem.

ASANGARO, prov. del gob. de Buenos-Ayres, intendencia de La Paz: linda al N. E. y al E. con la prov. de Carabaya; al S. E. y al S. con la de Larecaxa; al S. O. con la de Paucarcolla y con el lago Titicaca; y al O. y al N. O. con la provincia de Lampi. Tiene 16 leg. de largo y otras tantas de ancho. Su temperatura es muy fria, y su suelo no produce mas que patatas y otras raices que apenas bastan para el consumo de los Indios, particularmente en los años de grandes heladas. Se crian en ella muchos carneros y cerdos, los cuales forman su comercio. Tiene un lago del cual se saca sal. Pobl. 3.000 hab. repartidos en once pueblos ó villas.

La capital que lleva el nombre de la provincia está situada en la márgen N. del Titicaca, que es el punto en donde este lago recibe el Asangaro.

ASAPH (SAN), C. de Inglaterra, principado de Gales, cond. y á 3 1/2 leg. O. N. O. de Flint, hundred ó partido de Rhuddlan, á 1 1/2 N. de Denbigh, en el declive de una montaña en la confluencia del Clwyd y del Elwy. No tiene mas que una calle muy recta. Es sede de un obispado. La catedral está abandonada, y los oficios divinos se celebran en otra iglesia. Se ven todavia cerca de ella, vestigios de un campo romano. Pobl. 2.294 hab. Se presume que esta ciudad fue fundada en 560 por Kentigern, obispo de Glasgow que empezó á construir la iglesia á orillas del Elwy, y nombró por sucesor á Asaph cuando regresó á su país.

Digitized by Google

ASAR, ald. S. de Esp. en Galicia, prov. de Lugo, jurisd. de Navia de Suarna; es de la parroquia de Rao.

ASARALIA, C. del pais de los Calmukos, sit. á 17 1/2 leg. N. O. de Hami. Lat. N. 42° 30'; long. E. 94° 22'.

ASARO, V. de Sicilia, prov. de Catana, distr. y á 3 leg. S. de Nicosia. Publ. 3.300 habitantes.

ASARTA, lug. de Esp. en Navarra, valle de la Berrueza, 2.° part. de la merind. de Estella, obisp. de Pamplona. A. O. Pobl. 120 hab. Está sit. en terr. pedregoso y seco, al pie de un encinal con esposicion al E. Prod. granos, legumbres y vino. Dista 3 1/2 leg. de Estella. En este lugar hay una abundante fuente.

ASBACH, lug. de los estados Prusianos, prov. del Bajo Rin, regencia de Tréveris, circ. y á 2 1/2 leg. S. E. de Bernkastel, al E. de Hohen-Wald. Tiene una fragua de consideracion y una alfareria. Pobl. 149 hab.

ASAVON (SAN PER DE), cot. red. S. de Esp., prov. de Aragon, part. de Cinco Villas. A. O. Pobl. 7 hab.

ASBACH, lug. del Hesse Electoral, prov. y circ. de Fulde; sit. á 1/2 leg. E. de Schmalkalden. Tiene una fabrica en que se trabaja el acero, tres establecimientos para acrisolar los metales y dos martinetes. Pobl. 500 hab.

ASBACH, (GROSS, grande), lug. parr. del reino de Wurtemberg, circ. del Neker, part. superior y á 1/3 de leg. N. O. de Backenaug. Pobl. 1.300 hab.

ASBACH, (KLEIS, pequeño), V. del reino de Wurtemberg, circ. del Necker, part. superior y á 1 2/3 leg. N. E. de Marbach. Pobl. 586 hab.

ASBAN, montaña de Persia en el Laristan, que se reune al E. al monte Rustan, y termina al O. del Golfo Pérsico, formando el cabo Nabent.

ASBECK, lug. de los Estados Prusianos, prov. de Westfalia, regencia y á 6 1/4 leg. O. N. O. de Munster, circ. y á 2 E. S. E. de Ahaus. Tiene un colegio para señoritas nobles. Pobl. 304 hab.

ASBEN, reino sit. en el interior de Africa en Sahara, entre el reino de Fezzan y el de Cachena. El sultan es uno de los mas poderosos despues del de Burnu. Tiene por tributarios á los de Zanfara y de Guber. Es Tuarie de la tribu de Kollabi, asi como la mayor parte de sus súbditos. Reside en Agades, capital del reino. El interior de este pais no es conocido. Los viageros han hablado solamente de Agades y de la fertilidad de su territorio.

ASBERG, lug. de los Estados Prusianos, prov. de Clevesberg, regencia de Cleves, circ. de Rheinberg, sit. á 1/3 de leg. E. de Moers. Pobl. 310 hab. Este lugar es el *Asciburgium* destruido por Atila en 451. Dos brazos del Virjo-Rin contribuian á su defensa. En el Burgfeld (campo de la villa) se han descubierto ruinas de murallas y subterráneos, y medallas de oro, plata y bronce.

ASBURGAN, C. de la gran Bukharia, sit. á 12 leg. O. de Balkh y á 54 1/2 S. de Samarcanda.

ASBURNHAM, lug. de los Estados-Unidos, estado de Masachusets, cond. y á 8 3/4 leg. N. de Worcester, y á 16 N. O. de Boston. Pobl. 1.310 hab.

ASCABATLAN, r. del reino de Guatemala que nace por los 15° lat. N., y forma el limite entre la prov. de Chimaltenango y de Sacatepequez, y entre las provincias de Vera Paz y de Chiquimula, y desagua en el golfo Dolce cerca de Zacapa, despues de un curso de 80 leg. del O. S. O. al E. N. E. Tiene una pequeña ciudad del mismo nombre á 11 2/3 leg. de su embocadura.

ASCAIN, lug. de Fr., dep. de los Bajos Pirineos, distr. y á 3 1/2 leg. S. O. de Bayona, territ. de San Juan de Luz. Pobl. 1.200 hab. Tiene una fuente de agua mineral fria que se cree ferruginosa.

ASCALON ó SCALONA, C. marítima de la Turquia asiática en Palestina, bejalato de Damasco, sit. á 8 leg. S. S. O. de Djaffa. Lat. N. 31° 29'; long. E. 38° 14' 51". Fué célebre en otro tiempo como una de las capitales de los Filisteos; y Herodes que era natural de ella, la embelleció posteriormente con magníficos monumentos. Todavia era de consideracion en tiempo de los cruzados que la poseyeron por espacio de 35 años. Cayó luego en poder de los Musulmanes. Saladino, temiendo que la volviesen á tomar, la hizo demoler y la abandonó. Se ven en ella hermosas ruinas. Todavia existen las murallas y las puertas. Fué tambien patria de la reina Semiramis y del filósofo Antioco, que trabajó en volver á toda su pureza la doctrina de la Academia, y cuya amistad cultivaron Lúculo, Cicerón y Bruto que fuéron discípulos suyos.

ASCALONIAS, desp. S. de Esp., prov. de Córdova, bajo la jurisd. de un A. O.

ASCAR, montaña del Egipto central: empieza en la llanura de Sinnur en la garganta de Khalil, se dirige del N. E. al S. O. y termina en el Golfo atábigo. Tiene 10 3/4 leg. de largo. Su centro se encuentra á 16 1/3 leg. S. E. de Atfih.

ASCARA, lug. E. de Esp., prov. de Aragon, part., obisp. y á 1 leg. de Jaca. A. O. Pobl. 160 hab. Sit. en la orilla del rio Estarun cerca de su confluencia con el Aragon, en terreno llano. Prod.: granos y legumbres. A 1/4 de leg. de la poblacion nace una fuente mineral, cuyas aguas son eficaces para la disuria.

ASCARA, C. del Japon en la isla Nifon y en el principado de Osiu, sit. á 38 1/4 leg. N. N. E. de Iedo.

ASCARIZ, ald. de Esp. en Galicia, prov. y obisp. de Lugo, jurisd. de Narla San Payo; es de la parroquia de Santa Maria da Jia.

ASCARIZ, ald. R. de Esp. en Galicia, prov. y jurisd. de la Coruña, arzob. de Santiago, arcipr. de Faro; de la parroquia de San Payo de Brejo.

Digitized by Google

ASCARZA, lug. S. de Esp., prov. y á 18 leg. de Burgos, cond. de Treviño, cuadr. de Val-de-Lauri, obisp. de Calahorra y la Calzada. Reg. P. Pobl. 118 hab. Prod.: (v. TREVIÑO.)

ASCARZA, lug. R. de Esp., prov. de Alava, herm. y vic. de Vitoria, arcip. de Armentia, obisp. de Calahorra. Sit. á 1 leg. E. de Vitoria. A. O. Pobl. 64 hab. Prod.: de todos granos.

ASCEA, V. del reino de Nápoles, prov. del principado citerior, distr. y á 2 1/4 leg. S. O. de Vallo, territ. de Pisciotta, sit. en una colina, cerca del Mediterráneo. Se cree que está fundada sobre las ruinas de la antigua *Velia*. Pobl. 983 habitantes.

ASCENSION, isla del Océano Atlántico Equinoccial. Sit. por los 7.° 57′ lat. S. y por los 10° 17′ long. O.; á 289 leguas S. S. O. del cabo de las Palmas en Africa. Tiene unas 2 1/3 leguas de largo de N. O. á S. E., sobre 1 1/2 de ancho y 16 de circunferencia. Su aspecto es muy triste: su superficie no presenta mas que un cúmulo de colinas negruzcas y rogizas separadas por quiebras y cenizas volcánicas, escorias, piedra pomez, lavas y rocas calcinadas; todo lo cual indica que esta isla ha sido teatro de horrorosos estragos ígneos. Al estremo S. E. se levanta una montaña aislada á la altura de 1.820 pies, llamada montaña verde, porque crece en ella la verdegola, y algunas otras yerbas que sirven de alimento á las cabras que se encuentran en esta isla. Se hallan tambien en ella cangrejos y tortugas, y se han visto escorpiones. Las rocas vecinas al Océano son blancas por el escremento de las aves acuáticas, que vienen de tropel á buscar un refugio en esta isla, de donde nadie las esquiva. La ribera está cruzada de hoyos escarbados por las tortugas para depositar en ellos sus huevos. Los navegantes no abordan en esta isla mas que con el fin de hacer provision de dichos anfibios, de los cuales hay algunos que pesan cerca de 500 libras. La ensenada en que fondean las canoas está al N. O.; se desembarca al pie de una roca, á algunos pasos de la cual, hay una pequeña gruta que sirve de estafeta para las cartas: cada embarcacion que fondea, deja una botella con cartas dentro, y toma las que encuentra para al punto del globo á adonde va dirigida. Se encuentran en esta isla algunos cbarcos de agua dulce en las rocas. Cook, sobre la buena fé de otro marino, cuenta que corre un arroyo por un pequeño valle, que separa las dos cimas de la montaña verde. En muchos parages de las costas las peñas son perpendiculares al agua y en otras se hallan algunos trechos de playa. Despues de haber trepado unos 35 pies, se encuentra una llanura plana y de 1 1/2 leg. de circunferencia, rodeada de alturas que parecen pertenecer á la montaña Verde. Se cree que esta llanura fue en otro tiempo el centro de un volcan, que se ha rellenado gradualmente con la accion de las lluvias. Sobre las rocas se eleva algun enforbio y algun albohol, que es á lo que se reduce la principal vegetacion de esta isla desolada. Esta isla fue descubierta el 20 de mayo de 1501, dia de la fiesta de que ha tomado el nombre, por Juan de Nova, marino de Galicia que estaba al servicio de Portugal. Se descubre desde 8 leg. en alta mar. Esta isla no ha sido jamas habitada. Sin embargo algunos viageros han creido, que con el trabajo y la introduccion de algunos vegetales podria hacerse habitable, porque la humedad atraida entonces por las alturas pobladas de árboles no se evaporaria y llegaria con el tiempo á proveer de agua á toda la isla. Durante el destierro de Bonaparte en la isla de Santa Elena, el gobierno Británico habia establecido un apostadero en la Ascension que dista de aquella 256 leg. N. O., y en el cual debian tocar antes las embarcaciones que iban destinadas á la referida.

ASCENSION, parr. de los Estados Unidos, en el estado de Luisiana. Se estiende por cada lado del Missisipi hasta el Amita al N., y hasta el Atchafalaya al O. Tiene 12 leg. de largo, 3 de ancho, y unas 25 1/2 cuadradas de superficie. Pobl. 3.728 hab., de los cuales los 1.495 son blancos, 104 negros libres, y 2.129 esclavos.

ASCENSION, bahía del golfo de Méjico en la costa oriental del Yucatan. Su entrada está cerrada por muchas islas. Su centro está sit. por los 19° 20′ lat. N., y por los 84° 15′ long. O.

ASCH ó ASCHA, V. señorial de Bohemia circ. de Elnbogen, sit. á 2 3/4 leg. N. O. de Eger. Tiene un castillo, una iglesia católica y un consistorio protestante. Indust.: manufacturas de gorros de algodon. Pobl. 2.415 hab. El señorío de Asch pertenece á la familia de Zedtwitz, y comprende 18 leg. y 8.000 hab. casi todos luteranos.

ASCHACH ó ASCHAU, V. del archiducado de Austria, cuartel de Hausruck, á or. del Danubio, sit. á 1 leg. N. de Efferding. Comercia en telas y madera. El derecho de tránsito que se paga en el rio, produce mucho.

ASCHACH, V. de Baviera, circ. del Main inferior, presidencia y á 1 1/2 leg. N. de Kissingen, á or. del Saale. Tiene un castillo antiguo. Pobl. 550 hab.

ASCHAFFENBURGO, C. de Baviera, circ. del Main inferior, sit. á 3 1/2 leg. N. O. de Wurtzburgo en una colina á la derecha del Main, que se pasa por un puente de piedra. Es residencia de un presidente y de una oficina de hacienda. Tiene un gimnasio, una academia de dibujo, una biblioteca, y una hermosa coleccion de pinturas; muchas iglesias, un hospital, fábr. de curtidos y de azúcar de remolacha. Es ciudad de depósito, y hace comercio de madera. Pobl. 6.500 hab. El magnífico palacio en donde los electores de Maguncia iban á pasar una parte del verano, está situado al S. O. en las orillas del Main, en una posicion muy pintoresca. Una hermosa avenida conduce á un magnífico jardin, en el cual hay un castillo

Digitized by Google

y muchas casas. La presidencia del mismo nombre tiene 70.000 hab. El bosque de Spessart cubre su parte oriental.

ASCHAM, reino de Asia. (v. ASAM.)

ASCHAU, V. del arcbiducado de Austria. (v. ASCHACH.)

ASCHAU (HOHEN ALTO), V. y jurisd. señ. del reino de Baviera, circ. del Isar, sit. á 5 3/4 leg. S. S. E. de Wasserburgo, y á 4 1/3 S. O. de Traunstein. La jurisdiccion señorial comprende 47 lugares, 138 aldeas, y 6.240 hab. Forma el valle de Prien, famoso por sus situaciones pintorescas.

ASCHDISCHAD ó JACHDICHAD, (ciudad de los sacrificios), C. de la Turquía asiatica, bajalato de Van. Contenia en otro tiempo un gran número de templos. Se ve en sus cercanias el célebre monasterio de San Juan Bautista, fundado por San Gregorio, apóstol de Armenia, y que fue despues sede de un obispado. El abad tiene título de arzobispo. Este monasterio se llama Klag, derivado del nombre que tuvo su primer abad, ó de los Nueve Manantiales, por nueve fuentes de agua cristalina que se encuentran en sus cercanias.

ASCHENDORF, lug. del reino de Hanover, prov. de Osnabruck, circ. y á 8 leg. N. N. E. de Meppen y á alguna distancia del Ems. Es cabeza de una presidencia. Tiene un convento y una iglesia. Pobl. 1.177 hab.

ASCHERS-LEBEN, C. de los Estados Prusianos, prov. de Sajonia, regencia de Magdeburgo, circ. de Aschersleben, sit. á 4 leg. E. S. E. de Quedlinburg, á or. del Eine y del Wipper. Tiene cuatro iglesias, dos escuelas, tres hospitales, fábricas de telas y de franelas, curtidos, y canteras de piedra cal. Se celebran en ella cuatro ferias anuales. El antiguo lago del mismo nombre fue secado en 1803, y puesto en estado de cultivo. Pobl. 8.730 hab. El círculo de Aschersleben, del cual es cabeza Quedlinburg, contiene 31.500 habitantes.

ASCIANO, lug. del gr. duc. de Toscana, prov. y á 1 1/2 leg. N. E. de Pisa, sit. al pie de una montaña cuyas aguas van á Pisa, y de donde sale el agua acídula de Asciano.

ASCIANO, V. del gr. duc. de Toscana, prov. y á 4 leg. E. S. E. de Siena.

ASCO, V. cab. de Esp., prov. de Cataluña, corregim., obisp. y á 9 leg. N. de Tortosa y á 29 1/4 de Barcelona. A. O. Pobl. 3.368 hab. Sit. á la margen derecha del Ebro en terreno escabroso, que produce trigo, aceite y vino. Dista 13 1/2 leg. de los Alfaques, que es su puerto habilitado mas próximo.

ASCOLI, delegacion de los Estados Pontificios, formada de una parte de la antigua marca de Fermo: linda al N. O. con la delegacion de Camerino, al N. E. con la de Fermo; al E. con el Adriático; al S. con el reino de Nápoles, del que está separada en parte por el Tronto; y al O. con la delegacion de Spoleto, en la cual tiene por límites parte de los Apeninos, en donde se encuentra el monte Sibila. Tiene unas 9 leg. de largo sobre 7 de ancho: su superficie es de unas 25 1/2 leg. cuadradas, y su poblacion de 69.058 hab. Encierra tres ciudades, cuatro villas y 44 lug. Su superficie es montañosa y está bañada por muchos rios, de los cuales los mas considerables son: el Asone al N., y el Tronto al S. Las costas no tienen mas que 1 leg. de estension y son bajas. El clima es sano, y el suelo fértil. La cabeza de esta delegacion es Ascoli.

ASCOLI, ASCULUM, C. de los Est. Pont., cab. de la delegacion del mismo nombre, sit. á 9 1/4 leg. S. E. de Camerino y á 24 3/4 N. E. de Roma. Lat. N. 42° 51′ 24″; long. E. 17° 7′ 11″. Sit. á 525 pies sobre el nivel del mar. Esta ciudad fundada en el año 155 despues de Jesucristo, es residencia de un tribunal civil y sede de una delegacion pontificia establecida en 301. Tiene 10 iglesias parroquiales, algunos conventos, y un colegio de P. P. Jesuitas. Su pequeño puerto, situado á 4 3/4 leg. al O. en la embocadura del Tronto, es muy frecuentado por los barcos de cabotage. La defienden dos fuertes. Se celebran en ella las ferias anuales siguientes: el 18, 20 y 21 de mayo, el 6, 7 y 8 de agosto, y el 18, 20 y 21 de noviembre. Pobl. 12.350 hab.

ASCOLI DI SATRIANO, ASCULUM-APULUM, C. del reino de Nápoles, prov. de Capitanata, distr. y á 3 3/4 leg. E. S. E. de Bovino; cab. de territ. Encierra una hermosa catedral, un seminario diocesano, un hospital y algunos conventos. Es sede de un obispado. Celebra ferias anuales, el 1.° de julio, del 1.° al 8. de setiembre, y el 9 al 17 de diciembre. Pobl. 5.270 hab. Esta ciudad fue destruida por Rogerio, duque de Pulla, y despues reedificada á poca distancia. El temblor de tierra de 1.400 la destruyó nuevamente. Sus habitantes la volvieron á levantar en la colina que ocupa en el dia.

ASCONA, lug. de Suiza, territ. del Tesino, en el lago mayor, sit. á 1/3 de leg. S. O. de Locarno. Comercia en telas. Tenia un colegio fundado en el siglo XVI por Bartolomé Pappio, el cual se titula seminario desde 1820.

ASCORCA, V. R. de Esp. en la isla de Mallorca, sit. en medio de ásperos montes á 6 leg. de Palma. Prod.: poco trigo, vino y aceite; pero abunda en bellota, madera, ganado de cerda y lanar. Fue parroquia hasta el año 1531, en que por bula del Papa Clemente VII, se unió á la capilla real de Ntra. Sra. de Lluch, quedando desde entonces con el título y nombre de colegio.

ASCUTNEY, montaña de los Est. Unid. en el estado de Vermont, cond. y á 1 3/4 leg. S. O. de Windsor, y á igual distancia de la márgen derecha del Connecticut; se eleva á 3 635 pies sobre el nivel de las aguas del rio y á 3.920 sobre el del mar. Su cima es de granito, y desde ella se disfruta de una vista muy agradable.

ASDABAD, gran villa de Persia en la Ar-

Digitized by Google

menia persa, á or. del Aras, sit. á 9 3/4 leg. S. E. de Nakhchivan, entre esta ciudad y Dehugha. Esta villa está bien construida, y en el siglo XIV tenia un monasterio. Se cultiva mucha rubia en sus alrededores.

ASDEWAR, C. de Persia en el Khorazan distr. de Djordjan. Es patria del historiador Chemes Eddyn y del visir Djewahery.

ASE, ald. S. de Esp. en Galicia, prov. de Lugo, jurisd. de Lancara; de la parr. de Lama.

ASEABA, ald. S. de Esp. en Galicia, prov. de Lugo, jurisd. de Castro de Rey, obisp. de Mondoñedo; de la parr. de Santa Maria de Duancos.

ASEERGHUR, C. del Indostan. (V. ACEYGUON.)

ASENJO (SANTO), lug. R. de Esp., prov. y á 13 leg. N. de Búrgos, part. de Aranda de Duero, jurisd. de Espeja. R. P. 62 hab. Sit. en el camino real que conduce de San Esteban de Gormaz á Villafranca de Montes de Oca.

ASENJOS, ald. S. de España en Galicia, prov. y obisp. de Lugo, jurisd. de Coto nuevo; de la parr. de San Miguel de Marcell.

ASENSIO (SAN), V. R. de Esp., prov. y á 16 leg. de Búrgos, part. y á 4 E. de Santo Domingo de la Calzada junta de Valpierre, obisp. de Calahorra. A. O. Pobl. 1.913 hab. Está sit. en terr. llano cerca del rio Ebro. A dist. de 1/4 de leg. hay un convento de Gerónimos bajo el título de Ntra. Sra. de la Estrella, que es una Santa imágen muy devota. El terr. prod. vino y algun trigo. Indust.: telares de lienzos.

ASENSIO (SAN), Barrio de Esp., prov. y arzob. de Búrgos, part. de Santo Domingo de la Calzada, valle de Escaray. En el sitio que ocupa este valle hubo antiguamente un monasterio con el título de San Salvador que estaba anejo al de San Millan. Este barrio es uno de los siete que componen la villa de Ojastro. Debe su fundacion á los vecinos de Avalillo.

ASENSIOS, ald. R. de España, prov. de Murcia, part. de Lorca, sujeta al correg. de la cab. de part. Pobl. 189 hab.

ASFACA ó ESPEKÉ, V. del Beluchistan, prov. de Mekran, sit. á 25 3/4 leg. N. N. E. de Kieb.

ASFALTITA, lago de Siria. (V. MAR MUERTO)

ASFARA ó ESFEREH, C. de la Tartaria independiente en el Ferghanah, sit. al pie de una montaña al S. O. de Khodjend y á 48 leg. N. E. de Simarcanda. Crecen en ella muchos almendros. Al S. tiene una llanura llena de rocas. Esta ciudad está rodeada de las montañas de Asfara, de Warukh, de Sukh y de Huchyar.

ASFELD-LA-VILLE, lug. de Fr., dep. de las Ardenas (Champaña), distr. y á 3 1/3 leg. O. S. O. de Rethel, cab. de territ., á 9 3/4 S. O. de Mezieres, á or. del Aisne. Pobl. 1.000 hab.

ASH, cond. de los Est. Unid. en la parte N. O. de la Carolina del Norte. Jeffersonton es su capital. Pobl. 4.335 hab., de los cuales 4.045 son blancos, y 290 mestizos.

ASHAFAS, grupo de islas en el mar de Arabia. (V. ACHAFAR.)

ASHANTEE, reino de Africa. (V. ACHANTI)

ASHBORNE, C. de Inglaterra, cond. y á 3 1/2 leg. N. O. de Derby, hundred ó part. de Wirksworth, á or. del Dore. Tiene una iglesia y una escuela pública. Celebra un mercado semanal y muchas ferias anuales. Comercia en quesos. Pobl. 2.188 hab.

ASHBURTON, C. de Inglaterra, cond. de Devon, hundred ó partido de Teingbridge, sit. á 5 1/2 leg. N. E. de Plimouth, en un valle rodeado de montañas. Tiene una hermosa iglesia, hilanderías de lana, minas de estaño y cobre. Celebra dos mercados semanales, uno de lana en rama é hilada, y otro de comestibles. Envia dos diputados al parlamento. Pobl. 3.403 hab.

ASHBY, lug. de los Est. Unid., estado de Masachusets, cond. de Middlesex, sit. á 14 1/2 leg. N. O. de Boston. Pobl. 1.188 hab.

ASHBY DE LA ZOUCH, lug. de Inglaterra, cond. de Leicester, part. de Gosecte-West, en el condado de Derby, sit. á 3 1/2 leg. S. de la ciudad de este nombre. Se prepara en él cebada para fabricar cerbeza. Tiene manufacturas de algodon y fábricas de sombreros. En sus cercanías se encuentra el manantial mineral de Greffydam. Pobl. 3.937 habitantes.

ASHBY DE LA ZOUCH, canal de Ingl. que toma el agua al de Coventry en el condado de Warwick, un poco al S. de Nuneaton. Entra en el condado de Leicester; pasa al O. de Hinckley y de Market-Bosworth, atraviesa el rio Sence, y va á bañar las murallas de la ciudad que le da su nombre. Asi que ha llegado á la parr. de Staunton-Harold, deja la direccion N. que habia seguido hasta allí, gira al E., y despues siguiendo muchas sinuosidades, va á reunirse al canal de Leicester en Loughborough. Su estension es de unas 10 1/2 leg.

ASHCHURCH, ald. de Inglaterra, cond. de Glocester; part., parr. y á 1 leg. N. E. de Tewksbury. Tiene un manantial de aguas termales.

ASHDON, lug. y parr. de Inglaterra, cond. de Essex, hundred ó partido de Freshwell; sit. á 1 leg. N. E. de Saffron-Walden. Tiene muchos monumentos erigidos en honor de los guerreros muertos en la batalla, que se dió en este sitio entre Canuto y Edmundo Ironside en 1016. Se han encontrado varios instrumentos bélicos en algunos de dichos monumentos. Pobl. 800 hab.

ASHEIRA, reino de Africa en la Guinea superior, en la costa de Gabon. Está sit. á 160 leg. N. E. del cabo Lopez, y lo atraviesa el Oguawai, que forma el Asary.

ASHFIELD, lug. de los Est. Unid. estado de Masachusets, cond. de Franklin, sit. á 4 1/3 leg. N. O. de Northampton. Pobl. 1.748 hab.

ASHFORD, lug. de Inglaterra, cond. de

Digitized by Google

Derby, part. de High-Peake, sit. á 1/2 leg. N. O. de Bakewell, á or. del Wye. En él se corta el mármol y se pulimenta con máquinas al intento. Pobl. 728 hab.

ASHFORD ó ESHFORD, C. de Inglaterra, cond. de Kent, part. de Chart y Longbridge, sit. á 3 3/4 leg. S. S. O. de Cantorbery. Tiene una escuela pública. Esta ciudad fue en otro tiempo de consideracion. Tiene un mercado. En 1790 se estableció en ella una feria para la venta de lanas. Pobl. 2.773 hab.

ASHFORD, C. de los Est. Unid., estado de Connecticut, cond. de Windham, sit. á 8 3/4 leg. N. E. de Hartford. Pobl. 2.778 habitantes.

ASHIPOO, rio de los Est. Unid., en la Carolina del S. y cond. de Colleton. Nace en los pantanos que se encuentran un poco mas arriba de Walterborough, que lo baña, lo mismo que á la ciudad de su nombre, y desagua en la bahía de Santa Elena. Pueden navegar goletas por este rio hasta el espacio de 8 leg. Su curso es de 10 1/2 leg. del N. N. E. al S. S. O.

ASHIPOO, C. de los Est. Unid. en la Carolina del S. y cond. de Colleton, á or. del rio del mismo nombre, sit. á 4 3/4 leg. de su embocadura, y á 9 1/4 O. de Charleston.

ASHLEY, r. de los Est. Unid. en la Carolina del S. Nace en los pantanos de Cypress en el condado de Charleston; corre del N. O. al S. E., y desagua en la rada y cerca de Charleston. Tiene 7000 pies de ancho en su embocadura y las embarcaciones la remontan hasta á algunas leguas. Su curso es de unas 9 3/4 leg.

ASHLEY'S CAVE, caverna inmensa de los Est. Unid., á or. del arroyo del mismo nombre en el estado de Misuri, á unas 23 1/4 leg. S. O. de Potosi. Las hendiduras de las rocas calizas que la forman, están llenas de cristales blancos, y de nitrato de potasa nativo.

ASHOVER, lug. de Inglaterra, cond. de Derby, hundred ó part. de Scarsdale, sit. á 1 1/2 leg. S. S. O. de Chesterfield. Pobl. 2.998 hab.

ASHTA, C. del Indostan. (v. ACHTA.)

ASHTABULA, cond. de los Estados Unidos, el mas al N. E. del estado del Ohio; á or. del lago Erié. Ha tomado el nombre del rio que lo baña. Tiene 9 1/2 leg. del N. al S., y 7 1/4 del E. al O. Su terreno es fértil y muy arbolado. Pobl. 7.481 hab. Su capital es Jefferson. El rio del mismo nombre nace en el límite oriental del cond.; corre por el espacio de unas 5 1/2 leg. en direccion N. O., y desagua en el lago de Erié cerca del pueblo de Ashtabula, y á 12 3/4 leg. O. de Erié.

ASHTON, punta de la costa occidental de la América septentrional en el nuevo Cornwall. Lat. N. 53° 50'; long. O. 125° 11'.

ASHTON, lug. de los Estados Unidos, estado de la Pensilvania, cond. de Delaware. Pobl. 753 hab.

ASHTON-IN-MACKERFIELD, lug. de Inglaterra, cond. de Lancaster, hundred ó part. de West-Derby, sit. á 3/4 de leg. N. de Newton. Pobl. 5.674 hab.

ASHTON-UNDER-LYNE ó ASHTON-CROSS, C. y parr. de Inglaterra, cond. de Lancaster, part. de Salford, sit. á 1 leg. O. de Newton. Pobl. de la parroquia, 25.967 hab. El canal de Ashton que va á Manchester, atraviesa la ciudad.

ASHUELOT ó ASHAWILLET, pequ. r. de los Estados Unidos, estado de New-Hampshire, cond. de Cheshire. Nace á 1 leg. N. E. de Ashuelot, y corre del N. al S. hasta Richmond, en donde gira al O. hasta su confluencia con el Connecticut en Hinsdale.

ASHVILLE, C. de los Estados Unidos en la Carolina del Norte, cab. del cond. de Buncombe, cerca de French-Broad-River, sit. á 60 leg. O. S. O. de Raleigh.

ASHWELL, lug. de Inglaterra, cond. de Hertford, hundred ó part. de Odsey, cerca del nacimiento del Rhea, sit. á 1 leg. N. N. E. de Baldock. Pobl. 915 hab. Es muy antiguo. Los Romanos habian establecido en él un campo, en cuyo lugar se han encontrado medallas.

* ASIA, una de las tres partes del mundo antiguo. Los primeros geógrafos dividieron el Asia de cuatro diferentes modos: Asia menor y Asia mayor: Asia superior y Asia inferior: Asia *citra Taurum*, Asia *ultra Taurum*; y Asia romana ó proconsular y Asia independiente. Algunas veces se hace mencion de una quinta division. Asia á este lado del Imaus ó meridional, y Asia al otro lado del Imaus ó septentrional.

El Asia ha sido la cuna del género humano. La sagrada escritura coloca en ella el paraiso terrenal, los patriarcas, el diluvio universal y las primeras grandes monarquías. La historia profana concordando con aquella nos manifiesta en ella el imperio de Asiria fundado por Nino (Nembrod), el imperio de Ninive empezado por Arbaces á la caida del imperio de Asiria, el imperio de los Persas, que el grande Ciro estendió desde las costas del mar Egeo hasta las orillas del Indo, el imperio inmenso de Alejandro, que comprendió la mayor parte del mundo antiguo y cuya principal parte fue el Asia, y finalmente el imperio de Siria que fue el resto mas considerable de la monarquía macedonia. Los Romanos invadieron despues las provincias de oriente, pero el imperio de los Partos contrarestó su poder; el segundo imperio de los Persas empezó con la ruina de aquellos. A las grandes monarquías que se sucedieron casi sin interrupcion desde Nembrod hasta Artajerjes debe tambien añadirse el pueblo judío, que á pesar de la inferioridad de su poblacion, hizo un papel importante en la antigüedad; los Fenicios que inventaron la navegacion y el comercio, y fundaron á Cartago, y por fin las tribus bárbaras que acabaron con el imperio romano de occidente. Ademas de estos acontecimientos, el Asia fue

Digitized by Google

la cuna de la civilizacion, ciencias, leyes y religion; pues todo tuvo principio en su seno, para esparcirse despues por Egipto, Grecia y finalmente por Italia. Los primeros astrónomos, los primeros legisladores, los primeros mitólogos aparecieron en la India y en la Persia, y principalmente en Babilonia. Los primeros historiadores de Grecia viajaron al oriente; Tales y Pitagoras fueron á instruirse con los discípulos de Zoroastro. Últimamente en el seno de la Palestina nació el cristianismo, que en menos de tres siglos fue la religion del imperio.

ASIA, una de las cinco partes del mundo, y la mayor despues de America. Está comprendida entre 1° 20' (Cabo de Romania) y los 76° 5' (Cabo Severo Vostochnoi ó Taimura) de lat. N.; y entre los 29° 42' (Cabo Baba en el archipiélago griego), y los 193° 37' (Cabo oriental) de long. E. Su mayor estension desde el estrecho de Bab-el-Mandeb en la entrada del golfo Arábigo, hasta el cabo oriental, que entra en el estrecho de Behring, es de 1.810 leg. Su mayor anchura es de 1.460 desde el Cabo Romania en la estremidad de la península de Malaca, hasta el cabo Severo Vostochnoi, en el Océano Glacial. La superficie de Asia inclusas las islas que dependen de este continente, se calcula en unas 1.337.000 leg. cuadradas, de las cuales 9/18 se hallan situadas bajo la zona tórrida, 15/18 bajo la zona templada, y 1/18 bajo la zona glacial, cuyo influjo se hace sentir vivamente en toda la parte septentrional.

Los límites del Asia son: al N. el Océano Glacial; al E. el Grande Océano; al S. el Océano Indico, y al O. el Golfo Arábigo, que separa el Asia del Africa; el istmo de Suez, que une estas dos partes del mundo, el Mediterráneo, el archipiélago Griego, los Dardanelos, el mar de Marmara; el estrecho de Constantinopla, el mar Negro, el Cáucaso, el mar Caspio, el rio Ural, la cordillera Ural, y el rio Kara que separa el Asia de Europa. El Asia está casi enteramente circuida por el mar, y solo comunica con el resto del antiguo continente por su parte occidental, esto es: por el istmo de Suez al S. O. y al N. O. por el espacio que separa el mar Negro del Caspio y á este del Océano Glacial.

La mayor parte de las islas que dependen del continente asiatico se encuentran á lo largo de las costas meridionales y orientales; y son: al S., las Luquedivas, las Maldivas, Ceylan, las de Andaman y las de Nicobar; al S. E., Hainan y Formosa; y al E., las Lieu-Kieu, las islas del Japon y las Kuriles. Las Filipinas, las Molucas las Celebes, Borneo y las islas de la Sonda, que hasta ahora se habian considerado como islas asiáticas, van comprendidas actualmente con mayor propiedad en la Oceánia. Las islas Liakhof ó de la Nueva Siberia son las únicas de consideracion que se encuentran en el mar Glacial.

La inmensa estension de las costas de Asia está cortada por una infinidad de bahías y varios golfos de consideracion, y sin embargo no ofrece mas que unas pocas peninsulas importantes. La costa del Océano Glacial en una estension de 130° de long. solo presenta dos de alguna consideracion, que son: aquella en la cual termina una ramificacion de los montes Urales, por el cabo Olenei, y la de los Tchuktchis que forma el estrecho de Behring. Al E. el continente asiático introduce dos peninsulas en el Grande Océano, que son el Kamtchatka, y la Coréa; y al S., en el Océano Indico, las dos peninsulas de la India de las cuales la mas oriental remata en la larga península de Malaca. En fin la Arabia termina el Asia al S. O., y la Turquía asiática es la península mas occidental de esta parte del mundo.

Los principales golfos de la costa bañada por el Océano Glacial, tales como los del Kara, del Obi y del Iemisei, llevan los nombres de los rios que desaguan en ellos. En la costa oriental, son de notar en el mar de Behring el golfo de Anadyr, y las bahías de Alintorskoi y del Kamtchatka; mas al S., en el mar de Okhotsk, el golfo de Penjina, y la bahía de Taunska. En la costa S. E. se abren el canal de la Tartaria y el golfo de la Corea en el mar del Japon. El mar Amarillo, al O. de la Corea, propiamente no es mas que un grande golfo que contiene otros muchos. El mar de la China forma el golfo de Tonkin y el de Siam. El grande golfo de Bengala, que contiene otros golfos de consideracion, tales como el de Martaban, no es el único formado por el mar de las Indias: en este mar se observa el golfo ó mar de Oman que penetra en la parte occidental de la península de la India, á esta parte del Ganges, en la cual presenta los golfos sentidarios de Cambaya y de Kotch, y mas al O. el golfo Pérsico y el golfo Arábigo. En las costas del Mediterráneo se pueden citar las bahías de Scanderun ó de Alexandreta, de Satalieh y de Macri; y en el Archipiélago Griego, las de Scala Nova y de Esmirna.

De lo que ya se ha dicho con respecto á los límites del Asia, puede deducirse que esta parte del Mundo tiene cuatro esposiciones ó vertientes principales: la una al N. hácia el Océano Glacial; la otra al E. hácia el Grande Océano; la tercera al S. hacia el Oceano Indio; y la cuarta al O. hácia el mar Negro y Caspio. Estos cuatro vertientes se apoyan en una meseta central que se estiende entre los 30° 50' y los 48° lat. N., y entre los 75° y los 122° long. E., y tienen por límite comun las crestas de las cuatro cordilleras que circuyen á esta meseta. Estas crestas que describen una figura muy irregular, se juntan al N. O., al N. E., al S. E. y al S. O. por medio de nudos, que unidos entre sí por líneas rectas, forman un cuadrilátero dividido en dos triángulos isóceles por la diagonal que va del nudo N. O. al nudo S. E.

La cresta septentrional de la meseta empieza en el nudo N. O., por los 48° 30' lat. N. y por los 85° long. E.; va directamente

Digitized by Google

al S. por el Adjagu hasta el paralelo de 47°, gira al E. por el Tchamar-Daban, alcanza el Grande Altai á los 48° lat. N., y á los 93° long. E., sigue con estos montes la direccion N. N. O. hasta los 91° de long. E., y el paralelo de 49° 30′, en donde se une con el Pequeño Altai, con el cual va al N. E. hasta los 51° lat. N. y los 93° long. E., en cuyo punto gira al S. S. E. y en seguida al E., por los montes Tang-nu. Al 50° paralelo y á los 102° de long. se separa de estos últimos para ir á reunirse al S. E. con los montes Kanggai por los 47° 30′ lat. y por los 103° long. Desde este punto continua al S. E. por estos montes Khanggai hasta el 46° paralelo, desde donde remonta al N. E. por los montes Hongor, y va á terminar en el nudo N. E. en los montes Kentei á los 48° lat., y á los 114 long. En el punto en donde acaba la cresta septentrional de la meseta, empieza la oriental. Esta se dirige al E. S. E. hasta el meridiano de 122°, en cuyo punto se une á la gran cordillera del In-Chan, ó montes Siolki; por la cual se encamina al principio al S. O., en seguida al O., y en fin al S., hasta los 40° lat. y los 108° long. Desde aquel punto la cresta va al S. O., despues al O. por el Holan-Chang, hasta los montes Kuen-lun, de los cuales se separa para ir al E. y despues al O., en donde vuelve á juntarse con los montes Kuen-lun, cuya direccion sigue entonces al S. E. hasta el 35° paralelo. En seguida va al O., despues al S. O. hasta el 92° meridiano, y baja al S. E. terminando por los 34° 30′ lat. y los 94° long. La cresta meridional empieza en el nudo S. E., corre al S. S. O. con el nombre de Tchaltsi-Kocha, luego al S E., gira al S., y se dirige al O. por el Koiran y los montes de Tsang, hasta los 30° 40′ lat. N., y los 85° 30′ long. E. Desde este punto sigue al N. O. por los montes de Ngari ó Mus-Tagh, y remata por los 36° 50′ de lat. y por los 79° de long. en el nudo S. O. De este mismo nudo se desenlga la última cresta de la meseta, que es la del O., pasando por la parte occidental de los Tuglings, que se dirigen al N. O. hasta juntarse por los 40° 50′ de lat. y por los 75° de long., con los montes Thian-Chan ó Alkak. Estos corren al E N. E. hasta los 84° de long., en cuyo punto envian una ramificacion que se dirige al N., luego al N. O. por los Zimbales y en fin al N. E., hasta los 48° 30′ de lat. N., esto es, en el nudo N. O., que une la cresta occidental con la septentrional.

De cada uno de los cuatro nudos ó puntos de union de estas crestas de la meseta central salen otras tantas cordilleras que establecen la linea de separacion entre cada una de los vertientes del Asia. La cresta que se desprende del ángulo N. O. sigue esta direccion por el Uluk-tagh hasta el 50° paralelo y el 83° meridiano, luego corre al O. hasta los 78° 52′ de long., en donde gira al S. O. para juntarse por el 49° paralelo con las montañas de los Kirghiz ó Algydim, que se dirigen al O. N. O. hasta los 51° de lat. y los 65° de long. Esta primera parte de la cresta N. O. sirve de limite comun al vertiente septentrional y al occidental: sirve de limites al primero por el S., y al segundo por el N. Por el 55° paralelo se une con los montes Urals, y continuando con estos montes que van directamente al N., hasta terminar en el Océano Glacial, forma el limite occidental del vertiente septentrional que es el de Asia y Europa, y envia sus principales afluentes al Caspio. La cresta que se separa del angulo N. E. de la alta meseta por los 48° de lat. y 114° de long., y separa el vertiente septentrional del oriental, se dirige al principio al N. O. hasta el 50° paralelo, gira al N. E. por las montañas de Dauria, que siguen esta direccion hasta el paralelo 53°, en cuyo punto se adelantan al E. por los 125° de long., y se unen con los montes Khinggan, que corren al N. N. E. hasta por los 56° 40′ de lat., y despues al E. S. E. Estos montes Khinggan se unen por los 135° de long. con los montes Lamutes que se dirigen al N. E. á lo largo del mar de Okhotsk, hasta el paralelo 61°, en donde se levantan hácia el N. N. O. por los 62° 30′ de lat. Desde este punto vuelven al E. S. E., luego al N. E. siguiendo la orilla del mar de Okhotsk hasta el meridiano de 176°, desde donde la cresta se encamina al E. S. E. hasta terminar en el estrecho de Behring por el cabo Oriental que es el punto mas al E. del Asia. Desde el meridiano de 118° esta cresta toma ordinariamente el nombre general de Stanovoi.

La cresta S. E. es la que separa el vertiente oriental del meridional: se desprende de la alta meseta en el punto de union de las dos crestas oriental y meridional, y se dirige al S. E. hasta unirse con los montes Wei, por los cuales remonta al N. E., siguiendo una ramificacion que se separa de ellos al S. E. hasta el paralelo 27° y continuando por los montes de Siam hasta el estremo de la península de Malaca.

La cuarta y última cresta que separa el vertiente meridional del occidental se desprende del nudo S. O. de la alta meseta, por los 79° de long. Primero se encamina directamente al O. por el Hindokhuch y por los montes del Khorazan que giran al N., por los 63° de long. y se reunen con el nombre de Madunofriad á las montañas del Demavend. Estas corren al O. S. O., luego al N. O., y en fin al O. S. O. hasta juntarse con el Elverd, que se une al N. con el Ararat. Desde este punto esta cresta alcanza al O. los montes Tchelder y sigue al S. O. por la cordillera, en donde se halla el Ardjich-Dagh, cerca del cual gira al S. E., y va á unirse con el Tauro por los 38° 15′ de lat. Este último va siguiendo las costas del Mediterraneo al S. O. hasta los 37° 10′ de lat., y los 37° de long., y pasa despues al N. O. hasta el Olimpo, por los 40° 3′ de lat. y los 32° 54′ de long. Desde este monte, la cresta S. O. va al N. N. E., luego al N. O. y remata en el canal

Digitized by Google

de Constantinopla que lo separa de un modo visible de los montes Balkan en la Turquia europea.

Habiendo establecido ya la direccion de las crestas, es preciso considerar la meseta central como una grande concha interior que puede dividirse en otras varias conchas secundarias ó lagos, y los cuatro vertientes del Asia como otras tantas conchas, tres de las cuales son oceánicas, y la cuarta de mares internos. Las tres conchas oceanicas, son: la del N., la del E. y la del S., y se dividen en conchas de mar ó golfos, que se subdividen en conchas de rios.

La meseta central se subdivide en conchas secundarias determinadas por las montañas que cortan esta meseta. Las principales de estas montañas son: el Grande Altai, que se dirige al S. E.; las montañas de la Dsungaria, que salen del nudo del Adjagu y del Tchamar Daban, se dirigen al S. O. hasta el paralelo de 46° 50', giran al E. S. E. hasta el meridiano de 92°; en seguida al E. N. E., en donde se juntan con el grande Altai, por los 46° de lat. y los 100° de long. Estas montañas circuyen los lagos Alaktu, Ajar y Koselbach, y forman con la cresta septentrional, la concha de estos lagos. Al N. E. de esta grande concha se observa la de los lagos Ike Aral é Ipsa, establecida por el grande Altai, por una parte de la cresta septentrional y por una sierra de los Khanggai. Los Thian-Chan, dirigiéndose al E. N. E. hasta unirse con los montes de la Dsungaria, cierran al S. y al S. E. la concha del lago Balkach que confina por el O. con la cresta occidental de la meseta central, y por el E. con los montes de la Dsungaria. Este lago recibe el tributo de algunos rios de consideracion, entre otros del Ili. Un ramal que se separa de los montes de la Dsungaria por los 94° de long., se dirige al S. S. E. hasta unirse, por los 97° de long. con la cresta oriental de la meseta, y forma con ella el limite de la concha del lago Lop, que confina por el N. con las conchas ya espresadas, por el O. con el lomo occidental de la meseta, y por el S. con los montes Tsungling, que se separan de él por los 36° de lat., y se reunen á la cresta oriental por los 92° de long. Esta concha del lago Lop, situada en la parte occidental, es la mas considerable de la meseta central. Comprende muchos rios de consideracion, tales como los de Khotian; Iarkiang, Kaehgar, Duchkan, y otros que forman ó engruesan el Khaidu, afluente del lago Lop. Entre esta última concha y la cresta meridional de la meseta se encuentran dos conchas separadas por los montes de Khor, que van del O. al E. La que se halla mas al N. es la del lago Namur, y la otra es la del Tengrinoor. Los montes Nomkhun ó Urgan-Tagh, que se desprenden del Grande Altai por los 101° de Long., y corren al S. E. hasta unirse con el In-Chan, que forma parte de la cresta oriental; los montes de Tangut, que se separan de los Nomkhun por los 44° de lat., y se juntan con el ramal de los montes de la Dsungaria, que limita al E. la concha del lago Lop, y otras ramificaciones de poca importancia, circuyen á muchos lagos, de los cuales el mas considerable es el Khukhunoor, y forman algunas otras conchas en la parte oriental de la meseta central.

Las tres cordilleras Kutznetz, Baikalios y Aldan se estienden por el vertiente septentrional y forman cuatro conchas de rios con las crestas que sirven de limite á este vertiente. La primera, que es la del Obi, linda al O. con los montes Ural, al S. con los montes de los Kirghiz y con una parte de la cresta septentrional de la meseta central, y al E. con los montes Kutznetz que se separan del Pequeño Altai por los 51° de lat., y se prolongan al N. N. E. Este limite oriental de la concha del Obi sirve tambien de limite occidental á la concha del Ienisei indicada al E. por los montes Baikalos, que se desculgan de la cresta N. E. de las montañas de Dauria, por los 52° de lat.; corren al N., luego al S. O., circuyendo al lago Baikal, se dirigen de nuevo al N. y van á terminar en el cabo Severo Vostochnoi, despues de haber separado los afluentes del Lena de los del Ienisei. Los estremos oriental y occidental de la cordillera del pequeño Altai están comprendidos en la concha del Ienisei y en la del Obi. Estas cordilleras con sus picos elevados forman terraplenes casi paralelos á la meseta central, á la cual sostienen al N., y son atravesadas por el Ienisei y por el Irtych, afluente del Obi, engrosado por las aguas de varios lagos, entre otros por los del Saisan. El Lena engrosado por el Aldan, forma una concha que comprende otras dos pequeñas conchas costaneras, que son la del Olenek, y la del Anabara. Los montes Aldan que se separan de los montes Lamutes en la cresta N. E. por los 63° de lat., van á terminar por los 136° de long., y separan la concha del Lena de la del Indjirka y del Kovima, que linda al E. con la parte de la cresta N. E. que remata en el estrecho de Bering.

En el vertiente oriental del Asia, esto es, entre la segunda y tercera cresta, se ven cinco conchas marítimas formadas por los cinco mares principales que bañan las costas de este vertiente. La mas septentrional es la del mar de Behring, que linda con la parte N. E. de la segunda cresta y con las montañas del Kamtchatka, que se separan de esta cresta por los 166° de long. y forman el limite oriental de la concha del mar de Okhotsk, que se halla cruzada así como la del mar de Behring por rios de poca consideracion. Esta concha del mar de Okhotsk remata al N. y al O. en las montañas de los Lamutes, y al S en una sierra que se desprende del nudo, en donde se reunen los montes de los Lamutes y los montes Khinggan. La concha del mar del Japon se halla limitada al N. por los

Digitized by Google

montes Khinggan y por las montañas de Daurria de la cresta N. E.; y al S. por los montes Inchan de la cresta oriental de la meseta, y por la sierra que de ella se desprende á los 123° de long. y á los 46° de lat., y se prolonga por los Chanyan-Alin hasta el estremo de la península de la Corea. Ramificaciones submarinas unen esta sierra con las montañas de las islas de Nifon, Ieso y Tchoka ó Tarakai, que se juntan tambien con la sierra de los montes Khinggan y completan el límite de la concha del mar del Japon. Esta concha se divide en varias conchas de rios, de las cuales la única de consideracion es la del Amur, separada de las pequeñas conchas costaneras por una ramificacion de los Chanyan-Alin, la cual se separa por los 131° de long., y sigue el mar del Japon hasta cerca de la embocadura del Amur. Las montañas que forman el límite meridional de la concha del mar del Japon, sirven tambien de límite septentrional á la del mar Amarillo ó de la Corea, que tiene por límite occidental la cresta oriental de la meseta, de la cual se desprenden los montes Sian-pi, por los 119° de long. La concha del mar Amarillo se divide en dos conchas de rios, que son la del Hoang-Ho, ó rio Amarillo, y la del Yang-Tseu-Kiang. La línea de division de las aguas de estas dos conchas queda establecida por la parte septentrional de los montes Baian-Khara, que proceden del nudo de la cresta oriental de la meseta sit. á los 36° de lat. y á los 99° de long., y en donde nacen el Hoang-Ho y el Yang-Tseu-Kiang. Esta línea continua por los montes Pe-ling, que se adelantan al E. hasta el mar de la China, despues de haber enviado al N. los montes del Chan-Si, que obligan al Hoang-Ho á seguir esta direccion hasta su encuentro con los Chan-Si, ramificacion meridional de los montes In Chan. Los Pe-ling envian á demas al S. los Yun-ling, que hacen torcer la direccion al Yang-Tseu Kiang. Esta concha del mar Amarillo se separa al O. y al S. de la 5.ª y última concha marítima del vertiente oriental, que es la del mar de la China, por los montes del Amdoa, que proceden de los manantiales del Yang-Tseu-Kiang, cuya márgen derecha acompañan hasta los 24° de lat. y los 106° de long., y por los montes del Nan-ling que se separan en este punto, se dirigen al E. hasta los 118 de long. y en seguida al N. E. con el nombre de Tang-ling, no alejándose mucho del mar de la China. La última cresta, que separa el vertiente oriental del meridional, sirve de límite á la concha del mar de la China al O. Esta se divide en cuatro conchas de rios indicadas por los Ma-tuan-ling, que se separan de los Nan-ling, por los 25° de lat., por los montes del An-nam que son una prolongacion de los del Amdoa, y por un ramal de las montañas de Siam. Las mas importantes de estas cuatro conchas son: al O. la del Mei-kong, que desagua cerca de la punta oriental del golfo de Siam, y la del Meinam, que afluye á este golfo. Las otras dos comprenden el Si-Kiang, al N. y el Sang-Koi, que tributa sus aguas al golfo de Tonkin.

El vertiente meridional del Asia puede dividirse en cuatro grandes conchas, y son: una de golfo, otra interior, y dos marítimas. Los afluentes del golfo de Bengala forman la primera; la segunda comprende la meseta de Persia; la tercera y la cuarta abrazan, la una todas las aguas que se dirigen al mar de Oman, y la otra toda la costa bañada por el Mediterráneo. La concha del golfo de Bengala se halla cerrada al E. por la tercera cresta, que separa el vertiente oriental del meridional; al N. por una parte de la cresta meridional de la meseta central; y al O., por una cordillera que se separa por los 85° 34′ de long., del nudo de la meseta central, en donde nace el Sind y el Brahmaputre. Esta cordillera se junta al S. por el paralelo de 30°, con la Himalaya, que corre en direccion paralela á la cresta meridional de la meseta central, y separa el Brahmaputre del Ganges, desde este punto se dirige por la parte occidental del Himalaya hasta cerca del Setledje; va al S. y se junta bajo el trópico de Cáncer con los montes Vinhia, con los cuales corre al E., y da nacimiento á los principales afluentes del Djemnah. El límite occidental de esta concha sigue rodeando las fuentes del Nerbedah, y va al S. O. por las montañas del Berar hasta reunirse por los 20° de lat., con los Ghattes occidentales, que van siguiendo la costa O. de la península occidental de la India y terminan por el cabo Comorin. Esta primera concha se divide en tres conchas de rios, que son: al E., la del Irauaddy, que nace cerca del nudo S. E. en unos lagos, de los cuales el de mayor consideracion es el Buka; en el centro, la concha del Ganges que recibe el Brahmaputre, y cuyos afluentes por la izquierda bajan del Himalaya, y atraviesan las cordilleras del Neypal y del Butan, que corren la una en seguida de la otra en direccion paralela á la cordillera Himalaya; y en fin la de los rios Mehenedi, Godavery, Kistnah, y Cavery que se dirigen al golfo de Bengala por la costa oriental de la península de la India á esta parte del Ganges atravesando los Ghattes orientales. El límite occidental de la concha del golfo de Bengala es comun á esta concha y á la del mar de Oman. Esta comprende todas las aguas que se dirigen al mar de Oman, de que hacen parte no solo el Sind, el Nerbedah y los torrentes que bajan de los Ghattes occidentales, asi como los que afluyen por la costa septentrional del golfo de Oman, sino tambien todos los demas rios y torrentes que desaguan en el golfo Pérsico y en el Arabigo, y que proceden ó del Elvend ó del Ararat, ó del Tauro ó de los montes que ciñen la vasta meseta de Arabia. Esta grande concha del mar de Oman se divide en tres conchas de golfo. La primera es la del golfo de Oman propio, limitada al E. por las mon-

tañas que forman la grande concha, y al O. por los montes de Ghisnah ó Brahuiks que se separan del vertiente oriental del Hindokhuch, por los 71° de long., y bajan al S. hasta cerca de la orilla del mar, enviando cerca de la márgen derecha del Sind las altas montañas de Soliman: esta concha se subdivide en varias conchas de rios, de las cuales las mas notables son las del Sind, del Nerbedah y del Tapty. La segunda es la concha del golfo Pérsico, en donde desaguan el Iemamah, el Tigris y el Eufrates y todas las aguas que bajan de los montes del Mekran que se separan de los de Ghisnah por los 27° 30′ de lat., asi como las que proceden de los montes Bakhteri, que forman la continuacion de aquellos y van á unirse al N. O. con las montañas del Demavend, por los 35° de lat. En la tercera concha, que es la del golfo Arábigo, pueden incluirse las costas meridional y occidental de la Arabia, ademas de las occidentales del golfo Arábigo, que si bien dependen del Africa, completan esta concha. De lo dicho se infiere que la concha interior de este vertiente meridional, esto es, la meseta de Persia, confina al E. con los montes Ghisnah; al S. con los montes del Mekran; y al O. con los montes Bakhteri. Los montes del Demavend y del Khorazan que forman parte de la cresta S. E., le sirven de límites al N. En esta meseta ó concha interior solo se observa el Helmend que sale de los montes Ghisnah, y se pierde en el lago Serreh en el centro de la concha. Los montes Wachety, que son una ramificacion de la parte meridional de los montes de Ghisnah, son los únicos de alguna consideracion en esta meseta. La cuarta concha del vertiente meridional es la del Mediterráneo, y comprende todas las aguas que bajan del Tauro y del Líbano, dirigiéndose á dicho mar, cuyas conchas no merecen consideracion.

En el vertiente occidental contenido entre la primera y cuarta cresta, se presentan tres grandes conchas de mares internos que son la del mar de Aral, la del Caspio y la del mar Negro. La primera presenta un llano profundo, limitado al N. por las montañas de los Kirghiz; al E. por la meseta del Asia; al S. por el Hindokhuch y por los montes del Khorazan; y al O. por una ramificacion de las montañas de los Khirghiz pasando al S. por el Balkan. Los montes mas notables en esta parte son el Syhun en el centro, y el Djyhun que nace en el nudo S. O. de la meseta. En la concha del Aral se ve otra particular, que es la del lago Kaban-Kulac que comprende el Sarasu, el cual desagua en este lago y tiene por afluente principal el Tzui que viene del Temurtu, lago de consideracion sit. en la ladera septentrional de los montes Thian-chan de la cresta occidental de la meseta. La concha del mar Caspio no pertenece toda al Asia, pues la parte N. O. es de Europa. La parte de esta concha que depende del Asia tiene por límites; al E. la cordillera que pasa por el Balkan; al S. la parte central de la cresta S. O., en donde se observan el Demavend, el Elvend y el Ararat; al O. un ramal de la cordillera del Caúcaso; y al N. la misma cordillera cuyas cimas nevadas se estienden desde el mar Caspio al mar Negro. Las únicas conchas de rios que se observan en ella son: las del Tedchen que afluye por la costa oriental; la del Kizil-Uzen, que entra por la parte S. O.; y al O. la del Kur engrosado por el Aras. En la parte N. de esta concha se nota el Ural, cuya parte oriental se halla en Asia, formando este rio parte del límite occidental de este continente. La concha del mar Negro no pertenece enteramente al Asia, pues la parte septentrional y occidental de este mar se halla en Europa. Esta concha puede dividirse en varias pequeñas conchas de rios; mas de todos los que proceden del vertiente septentrional del Tauro, de los montes Tcheldir, y de la parte N. O. del Cáucaso hasta desaguar en este mar, el único notable es el Kizil-Ermak, cuya concha se halla encerrada en las ramificaciones del Tauro.

Esta division del Asia en conchas nos ha conducido á citar las principales cordilleras, los principales rios y los lagos mas considerables de esta parte del mundo. Solo quedan pues para mencionar, algunos lagos de cierta consideracion que se hallan dispersos en el continente asiático, tales como el Tchany en la concha del Obi, el Kosogol á corta distancia del Baikal, en donde nace el Tunguska ó Angara, que es el afluente principal del Ienisei, el Buiur, en las fuentes del Amur; el Khinan, cerca del mar de Corea, el Thai-Khu, cerca y al S. O del Yang-Tseu Kiang; y el Iang-Moruk, situado en la márgen derecha de la parte superior del Brahmaputre. A estos hay que añadir el lago Asfaltite, ó mar Muerto, en la costa del Mediterráneo; y los lagos vecinos que bañan el Líbano y el Anti-Líbano; los lagos Sebanga, Van y Urmyah que forman un triángulo, en cuyo centro á poca diferencia se levanta el Ararat; en fin los lagos Tozlah ó Salados, en el vertiente septentrional del Tauro, y en una comarca que contiene otros varios de la misma naturaleza. La mayar parte de estos lagos son salobres y algunos sulfúrvos.

Será fácil ahora indicar la posicion de los diversos paises esparcidos en la superficie del Asia. El primero que se presenta al N., pertenece á una potencia europea, que es la Rusia: la Siberia ó Rusia asiática ocupa todo el vertiente septentrional: la concha del mar de Behring y la del mar Okhotsk á cuya entrada están situadas las Kuriles que en gran parte dependen de la Rusia se hallan en el vertiente oriental. El Imperio Chino abraza toda la meseta del centro y todo el resto del vertiente oriental, á escepcion de la parte de las conchas del Sangkoi y del Mei-Kong, que forma el imperio de An-nam y el reino de Siam. La China propia, de la cual dependen las islas Formosa y Hainan, se

Digitized by Google

halla encerrada por decirlo así en la concha del mar de Corea. Las otras partes integrantes del imperio Chino son, el país de los Mandchus casi todo comprendido en la concha del Amur; la Mogolia que ocupa la parte oriental de la meseta central; el Tibet, que se estiende por cada lado de la cresta meridional de la meseta central, y se halla limitado al S. por los montes Himayala; en fin el pequeño Tibet, la pequeña Bukharia y la Dsungaria que ocupan la parte occidental de la meseta central. Debe tambien citarse el imperio del Japon compuesto de las islas que forman al E. la concha del mar del mismo nombre, y de las islas Kuriles mas inmediatas á este imperio. Ademas del Tibet que ya hemos citado, del Asam, del Butan y del Neypal, que se estienden entre el Himalaya y sus últimos grados al S., se pueden contar nueve grandes países en el vertiente meridional. El primero es el imperio Birman comprendido en la concha del Irauaddy desde el paralelo de 27°; luego el Indostan que se estiende desde las bocas del Ganges hasta las del Sind, entre el Himalaya y el cabo Comorin, y pertenece en gran parte á los Ingleses, que tambien poseen Ceylan; las otras partes de esta comarca se hallan repartidas entre algunos reyezuelos indígenas. El país de los Seykhs ocupa casi toda la parte superior de la concha del Sind, en la cual se halla tambien comprendido el Afghanistan que se estiende al N. hasta las fuentes del Djyhun, y al O. hasta el lago Serneh, en el centro de la meseta de Persia. El Belutchistan se halla al S. del Afghanistan entre los 30° lat. y el mar de Oman, y propiamente hablando, no tiene límites naturales; al E., los montes de Ghisnah ó Brahuiks lo separan del Sindhy, al cual atraviesa la parte inferior del Sind. Al O., la Persia ocupa la mitad occidental de la meseta á la cual ha dado su nombre, y se prolonga al N. O. hasta el monte Ararat. El límite oriental de la concha del Tigris y del Eufrates, lo es tambien de Persia y de la Turquía asiática. Esta última que confina con el Mediterráneo, el Archipiélago y el mar Negro, se compone del Asia menor, de la mayor parte de la antigua Armenia, del Kurdistan, de la antigua Mesopotamia, de la Siria y de la Palestina. Desde el paralelo de 31° hasta el mar de Oman, y entre el golfo Pérsico y el mar Rojo, se halla la Arabia que ocupa toda la península del mismo nombre. La Grande Bukharia y el Turkistan ocupan la concha del mar de Aral. Los Turcomanes, los Uzbeks, los Khirghiz y otros varios pueblos ocupan la parte oriental de la concha del mar Caspio, en cuya parte S. O. se encuentran la Georgia y las comarcas del Cáucaso sugetas á la Rusia. Ademas de las tres potencias europeas ya citadas que tienen posesiones en Asia, como son la Rusia, la Inglaterra, y la Turquía, hay otras que tienen algunas factorías en las costas de la península occidental de la India: tales son la Francia, los Paises Bajos, Portugal y Dinamarca. Los Ingleses y Holandeses tienen además algunos establecimientos en la costa occidental de la península de Malaca, delante de la cual se hallan las islas Andaman Nicobar, que estan en poder de los indígenas.

De este modo pueden unirse las divisiones políticas á las naturales.

La mayor parte de las montañas del Asia se elevan á alturas considerables; y en esta parte del mundo se encuentran las cumbres mas elevadas del globo. El pico mas alto del Himalaya alcanza á 28.168 pies, y algunos otros de esta misma cordillera pasan de los 25.200 pies. El Kasbeck en el Cáucaso, tiene 16.800 pies. El Líbano tiene 10.437, y el pequeño Altai 7.910; sin embargo estas alturas no se han determinado hasta ahora con mucha exactitud, y generalmente hablando, se ignora la elevacion de las montañas mas elevadas del Asia, y lo único que se sabe es que sus cumbres están cubiertas de perpetuas nieves. Casi todas estas montañas nevadas hacen parte de las grandes crestas, y separan grandes conchas. Bastará que las nombremos, pues ya hemos indicado su latitud. Los montes Tsung-Ling, el grande Altai, el Tang-nu, los Khanggai, el In-Chan, los Kuen-lun, los montes de Wei, los Tsung, los Ngari, y los Thian-Chan corren por la meseta central ó forman su límite. El Ural se halla en la cresta N. O. El pequeño Altai se encuentra en parte en el vertiente septentrional. Los Khinggan y los montes de los Lamutes están situados en la cresta N. E. Los montes del Kamtchatka, los Chanyan-Alin, los Baion-Khara, los del Chentí, el Yun-ling y los del Amdoa se hallan en el vertiente oriental. A mas del Himalaya ya citado, los montes Soliman están situados en el vertiente meridional. El Hindukhuch, el Demavend, el Ararat, y el Tauro se hallan en la cresta S. O., y el Cáucaso en el vertiente occidental.

Los volcanes que se hallan en actividad en este continente no están dispuestos como los de América en una sola y misma línea; pues así como en Europa, ocupan las estremidades del continente. Al O., en la costa meridional de la Turquía asiática, en Baku, á orillas del mar Caspio, en la estremidad del Cáucaso y en el Ararat se observan indicios de fuegos subterráneos. En el estremo oriental de Asia se ve el volcan de la isla Lung-Huang-Chan ó de Azufre, se ve otro en las Lieu-Kieu, y diez en el Japon: las islas Kuriles en esta misma parte oriental presentan nueve volcanes en actividad; en el Kamtchatka hay cinco; ademas los Chinos citan algunos volcanes en las montañas occidentales de su país, y serán sin duda los mismos que el Bich-Bilikh y el Turfan de la meseta central en la Dsungaría; el uno entre los lagos Ataktu y Balkasch, y el otro al S. S. E. del lago Ajar. Sin embargo hay algunos sabios que ponen en duda la existencia de estos dos volcanes, por considerar que sin la proximidad y el concurso de las aguas del

Digitized by Google

mur no es posible que haya erupciones volcánicas; otros al contrario la admiten por ver en estos dos ignivomos una prueba de la falsedad del aserto precedente. Mas sea de esto lo que fuere, ¿no puede creerse que los inmensos lagos salados inmediatos al Bich-Balikh y al Turfan privados de toda salida aparente, producen en estas hogueras subterráneas el mismo efecto que las aguas del mar? ¿No es posible, por ejemplo, que las aguas del Lop y del Ajan comuniquen con el Turfan, y que las continuas erupciones del Bich-Balikh sean alimentadas por el Alaktu y por el Balkach?

A escepcion de las orillas del Océano Glacial, las partes inmediatas á las embocaduras del Hoang-Ho, del Yang-Tseu-Tiang, del Brahmaputre y del Ganges, y las márgenes del Eufrates y del Tigris, puede asegurarse que este continente está falto de llanuras bajas. Todos los llanos de esta parte del mundo son elevados; algunos de ellos se hallan cruzados de colinas, y algunas veces de montañas considerables. Hay algunos que se designan con el nombre de mesetas, y que ofrecen, ora desiertos de arena ó cascajo, y ora inmensos espacios yermos llamados estepas, á los cuales generalmente caracteriza un terreno salado, en el cual no crecen mas que yerbas y algunos zarzales, y en donde se hallan lagos, arroyos y rios. La meseta central ofrece una serie de estos desiertos y estepas. El nombre de Cobi ó Chamo que se da al conjunto de ellos, solo pertenece, propiamente hablando, á la parte mas oriental, que es un verdadero desierto de arena y cascajo, en el cual solo se encuentran algunos charcos de agua salada. Los otros desiertos mas notables de Asia se hallan en la meseta de Arabia; entre esta península, las ramificaciones del Líbano y la concha del Eufrates; en la meseta de Persia, en la parte meridional de la concha del Aral, y entre el Sind y las fuentes del Djemnah. Todos ellos contienen oasis fértiles. Hay tambien estepas muy considerables, tales como la de Barabin, entre el Obi y el Irtych; la de Ichin, entre el Irtych y las montañas de Kirghiz, y la de los Kirghiz al S. de las montañas del mismo nombre. Tambien se encuentran algunas cerca del Océano Glacial.

A la escistencia de las altas llanuras de este continente debe atribuirse, segun la observacion de Pallas y de Malte-Brun, el paso repentino de un frio riguroso á un calor insoportable, cuando bajando del Tibet se entra en la India, y del interior de la Persia en las costas marítimas de este pais. Este efecto se debe al cambio repentino de nivel, aunque apénas se haya cambiado de latitud. A la misma causa deben atribuirse los vientos periódicos que reinan en lo interior de Asia. Los vientos helados de Siberia no encuentran otro obstáculo que se oponga á su curso, sino las gigantescas cumbres del Himalaya, que les cierran la entrada en las hermosas comarcas del Indostan. Por otra parte el Tibet se halla enteramente espuesto á su influencia, al paso que los vientos que proceden de los ardientes arenales de Africa penetran en la Arabia y en la Siberia, asi como en los paises situados al E. de las últimas y les dan una temperatura mucho mas caliente de la que podria esperarse de su latitud. Estas diferencias de temperatura combinadas con las del suelo causan suma variedad en las producciones naturales, y forman del Asia cinco zonas distintas, la primera de las cuales comprende la parte septentrional de la Siberia y se estiende desde las márgenes del Océano Glacial hasta los 62° de lat. El frio es muy riguroso en esta zona, y muchas veces llega á congelarse el mercurio; los rios están helados desde principios de setiembre hasta el mes de julio. Durante la corta estacion del verano la atmósfera se halla casi enteramente cargada de densas nieblas; el suelo no produce mas que musgo y pequeñas plantas, y los árboles que se ven en algunos parages, se parecen á pequeños y mezquinos arbustos. Desde los 62° hasta los 50° de lat. la temperatura aunque no tan cruda como la de la zona anterior, es todavía muy rigurosa. El maximo del frio es de 23° bajo cero y el del calor 25°. Los rios quedan helados desde últimos de octubre hasta últimos de mayo. En verano las costas y estepas están generalmente cubiertas de nieblas hediondas. Los árboles de las selvas no son muy corpulentos, la cebada crece en la orilla izquierda del Lenisei hasta el paralelo de los 62°, y en la márgen derecha solo llega á los 60°. Esta zona comprende la parte meridional de la Siberia, en donde se encuentran las estepas de Barabin y de Ichim, el N. de la Mogolia y del pais de los Mandchus, la isla Tchoka ó Tarakai y el Kamtchatka. Desde el paralelo de 50° hasta el de 35′ el clima se halla modificado por la elevacion del terreno, aunque es muy riguroso en las mesetas que se hallan á mas de 4.200 pies de elevacion sobre el nivel del mar: á esta altura el frio del invierno es insoportable: hasta en verano se esperimentan las escarchas, y cae nieve, y los valles á pesar de su fertilidad, no son propios para el cultivo de las plantas delicadas, á causa de la inconstancia de la temperatura. Pero en compensacion las llanuras mas bajas de esta zona, los valles de su borde occidental y los terraplenes de las montañas del E. gozan de una temperatura templada. La vegetacion es muy rica en estas partes, y en ellas se cultivan los cereales, el arroz, el algodon y el olivo segun los terrenos, y sus frutas son esquisitas. Su invierno es de corta duracion, y al S. del paralelo de los 40° es tan corto y benigno, que no se ve mas nieve ni hielo que el que corona las cumbres de las montañas. En verano las lluvias son por lo general muy raras, y el calor es tan vehemente que los habitantes tienen que echar mano del riego artificial. En las estepas es á veces tan escesivo que hasta los ani-

Digitized by Google

males sienten sus funestos efectos, y los hombres estan sugetos á vahidos. Los paises comprendidos en esta tercera zona son; la parte septentrional de la Turquía asiática, la Georgia, la Persia septentrional, el Turquistan, el Afghanistan, la Pequeña y Grande Bukharia, casi toda la meseta central, la parte septentrional de la China, la meridional de la Mogolia y del pais de los Mandchus, y el N. del Japon. En la zona comprendida entre el paralelo de 35° y los límites meridionales del continente asiático, esto es, en la parte meridional de la Turquía asiática, en la Arabia, en el S. de la Persia y del Afghanistan, en las dos peninsulas de la India y en las islas inmediatas, y en el S. del imperio Chino y del Japon, solo se conocen dos estaciones. Desde abril hasta noviembre el sol es vertical al horizonte, y en esta estacion caen en algunos paises aguaceros continuos, mientras que los otros están padeciendo una sequia estremada. Durante el resto del año, el cielo se mantiene sereno y despejado. La vegetacion, siempre activa en esta zona, ostenta una magnificencia admirable. Bajo esta latitud nacen el café en la Arabia, y la palmera en este pais y en las costas de Persia y del Mekran; el coco, el añil y la caña de azúcar en las dos peninsulas de la India; y la canela en Ceylan: en esta zona crece tambien el *teyk*, cuya madera es muy preciosa para construir embarcaciones, el carabú, la caña gigantesca que es útil para muchas cosas, el sándalo, el árbol pimienta, y otros muchos notables por sus hermosas flores, por la virtud de sus semillas, de sus hojas y de su madera, y por las resinas preciosas que producen.

Se cree que la Europa ha sacado del Asia todo sus cereales, forrages, legumbres, hortalizas y la mayor parte de sus árboles frutales; pero no tiene ya para que envidiar las producciones del Asia, aunque carece del ruibarbo que es produccion peculiar de los llanos de la Mogolia, y del te que solo se halla en la China.

Las especies de animales son tan numerosas en Asia como las producciones vegetales y asi como estas, son mas variadas en el S. que en el N. En las dos peninsulas de la India y en Ceylan se encuentran monos, algunos de los cuales son bastante corpulentos. Los bosques de estos mismos paises están poblados de elefantes y rinocerontes que frecuentan con preferencia los matorrales pantanosos, y de tigres dotados de una ferocidad estraordinaria. El leon, la pantera, el oso y otros animales feroces infestan los llanos y los bosques de Arabia, de Persia y de otros varios paises menos calientes. El chacal es muy comun al O. asi como el lobo que tambien abunda en el centro y en el N. de Asia. En Siberia se caza una una gran variedad de zorras, martas, armiños, cebellinas, ardillas y otros muchos cuadrúpedos pequeños, por cuyas ricas pieles son tan perseguidos; el rengífero vive tambien en Siberia. En las estepas, en los desiertos y en los llanos se encuentran varias especies de cabros líbicas y en particular la gazela; las estepas son notables por las muchas especies de ratones que en ellas se encuentran. El animal que produce el almizcle es particular del Tibet. El tapir (especie de cerdo provisto de trompa) se encuentra al S. E. de este continente. Los animales domésticos de Asia son indígenas de esta parte del mundo. El buey y el carnero se encuentran en los paises templados y calientes; el búfalo sirve á menudo para las labores del campo. El buey con cola de caballo vive en el Tibet, en cuyos altos valles se crian las cabras, de cuyo pelo se fabrican los chales de Cachemir. El caballo árabe es el mas hermoso de su especie. En las estepas del Alta Asia se ven caballos, asnos silvestres y dziggetais. El camello y el dromedario sirven de acémilas; el primero hasta el paralelo de 55°, y el segundo hasta el de 50°. El gallo y la gallina silvestre se han hallado en la India, y tambien se ve en este pais el pavo real. El faisan y el argos (especie de faisan) son tambien oriundos de Asia, y el avestruz vive en la Arabia. Este continente posee otros muchos animales comunes al resto del globo, y de allá tambien nos vinieron los gusanos de seda.

Las entrañas de la tierra de este continente contienen riquezas inmensas. En la peninsula occidental de la India se encuentran diamantes; en la oriental y en Ceylan se encuentran rubis, zafiros y otras piedras preciosas; ágatas, cornerinas y ónices en estos mismos paises y en Persia; y aguas marinas y piedra preciosa de color de verde mar en Siberia. El Kaolin ó tierra de porcelana es comun en la China y en el Japon, el nafta se halla en algunos parages, especialmente en las orillas del mar Caspio; la sal se encuentra en todo el pais central del Asia, ya en capas, ya en estado de eflorescencia en la superficie del suelo; el salitre en la India y en Ceylan, el borax en los lagos del Tibet. Si bien el Asia posee menos metales preciosos que las demas partes del mundo en igualdad de estension, no por esto deja de esplotarse el oro en el Tibet, en la China y en el Japon, y la plata en este último pais, en el An-nam, en la China, en la Turquía asiática y en Siberia. Esta última comarca, la China, el Japon y la Turquía asiática poseen minas de cobre; la China tiene minas de mercurio y estaño, y de este último metal las hay tambien en el Japon y en la peninsula de Malaca. Las minas de hierro abundan en esta parte del mundo.

Las tres razas humanas, la blanca, la amarilla y la negra habitan el Asia, mas la última es poco numerosa. Parece que las dos últimas se han partido esta parte del mundo; la blanca ocupa casi toda la mitad occidental, y la amarilla se estiende por toda la otra mitad. Mas como varios de estos pueblos se han mezclado, es á veces difícil determinar á cual pertenecen sus descendientes.

Digitized by Google

En la raza blanca van comprendidos todos los pueblos del Cáucaso, de la Turquía asiática, de la Arabia, del Kurdistan, de la Persia y del Afghanistan, así como los Bukaros, los Armenios, los Georgianos, los Turcomanes, los Uzbeks, los Kirghiz y todos los habitantes del Indostan, del Neypal, de Ceylan y de las Maldivas, y otros varios pueblos de la Rusia asiática, tales como los Rusos, los Iakutes, los Vogules, los Permios, los Syrianes, los Tchuvaches, los Morduines y los Ostiakos del Obi. Entre estos pueblos hay algunos en las regiones meridionales que son de color muy bronceado, al paso que se distinguen bastante de los negros por sus facciones y la naturaleza del pelo. La raza amarilla comprende los Elenthes ó Calmukos y los Khalkhas que viven en los desiertos del Asia central; los Samoyedes, los Lamutes, los Iukaghirs, los Tchuktchis y los Koriacos que viven en la Rusia asiática, así como los Kamtchadales, los Mogoles y los Tongusos que llevan una vida pastoril en las tierras del imperio Ruso ó en la China; los Mandchus, los Coreanos, los Japoneses y los Ainos; los Chinos y los An-namitanos, los Siameses, los Birmanes y los Tibetanos. Los Malayos parecen ser una mezcla de las razas blanca y amarilla.

Los negros que se encuentran en Ceylan y en las islas Andaman y Nicobar parecen indígenas; y en el continente inmediato se encuentran indicios de su permanencia anterior.

En este cuadro general solo podemos indicar de un modo sucinto los idiomas de estos diversos pueblos. El árabe vulgar difiere del clásico, que es el idioma sabio y sagrado de todos los pueblos que profesan el islamismo: estos dos dialectos tienen el mismo origen que el Siriaco, el Caldeo, el Fenicio, el Hebreo y otras lenguas muertas en el dia. Los Griegos que viven en la Turquía asiática; los Rusos esparcidos en Siberia, en el Kamtchatka, en la Georgia y en los otros países del Cáucaso, los Osetis, los Armenios, los Kurdos, los Persas, los Bukharos, los Afghaneses, los Beluchis y los Indios hablan idiomas que tienen muchas raices derivadas del sanscrito, antigua lengua de la India. Los Georgios hablan una lengua particular que difiere totalmente de la de los Lesghiz, Tcherkeses ó Circasios y de la de los Abases, que habitan el Cáucaso. Tambien hay otros idiomas peculiares de ciertos pueblos, tales como el de los Samoyedes que comprende los de los Uriangkhais ó Soyotes, de los Tubinzes y de los Koibal-Moitors, que se hallan mas al S., al rededor del Pequeño Altai; y tambien el de los Ostiakos del Ienisei. Los Permios, los Syrenos, los Vogulos y los Ostiakos del Obi hablan un lenguage derivado del finés. Los pueblos de raza turca llamados impropiamente Tártaros, y cuyas lenguas tienen un origen comun, son los Turcomanes al E. y al S. del mar Caspio; los Uzbeks en el Turquistan y en la Bukharia, los Nogais, los Birmanes y los Kumucos en el Cáucaso, los Bachkirs, los Metcheres y los Karakalpakes en la Rusia asiática y en el Turquistan; los Tártaros de Siberia que comprenden los Barabinzes, los Tubinzes y los Teleutes; los Lakutes que viven en las orillas del mar Glacial entre pueblos enteramente distintos; los Kirghiz, que habitan la estepa situada entre el Turquistan y el territorio ruso, y en fin los Otomanos de la Turquía asiática. Los Mogoles se dividen, en cuanto al lenguage, en Mogoles propios y en Khalkhas al N. de la China; en Burietas, tribus nómadas que viven al N. de los Khalkhas, y en Eleuthes ó Calmukos y Dsungaros, que viven mas hácia el O. Los Tonguzos comprenden los Tonguzos propios, los Mandchus y los Lamutes. Los Ainos ó Kurilios que habitan el estremo oriental del Asia y las islas inmediatas; los Iukaghirs, los Korieks, los Kamtchadales y los Tchulzchis, pueblos que viven al N. E. de la Siberia, tienen cada uno de ellos su idioma particular. Al E. y al S. E. del Asia se habla el japones, del cual deriva el dialecto de las islas Lieu-kieu, el coreano, el tibetano, el chino, el an-namitano, el siames, el avan lengua madre de la de los Birmanes, y el peguano. El malayo solo se habla en la península de Malaca y en la isla Formosa. Estos son los principales idiomas de los pueblos que ocupan este vasto continente. Las religiones mas estensas del referido son el bramismo y el budismo. La primera se profesa en el Indostan, y la segunda en el Tibet, en la China, en el Japon, en el An-nam, en el reino de Siam, en el imperio Birman y entre muchos pueblos Mogoles y Tonguzos. El islamismo es la religion dominante al S. O. del Asia, desde el Bósforo hasta las montañas del Afghanistan, en la península occidental de la India, en el Turquistan y en la Bukharia. Tambien hay muchos musulmanes en la península oriental de la India, y algunos en la China; y se encuentran en Asia los guebros ó sectarios del fuego, judíos, cristianos y algunos pueblos, tales como los seykhes, los drusos, los yezides y los sabeos que tienen su religion particular.

Los habitantes del Asia pueden distribuirse del modo siguiente segun las religiones que profesan.

Secta de Budhi ó Fo.	295.000.000
Bramistas.	80.000.000
Musulmanes.	70.000.000
Cristianos de todas comunidades.	17.000.000
Chamanes.	8.550.000
Seykhes.	4.500.000
Secta de Lao-Kium.	2.000.000
Secta de Confucio.	1.000.000
Secta de Sinto en el Japon. . .	1.000.000
Judíos.	650.000
Guebros.	300.000
TOTAL. . . .	480.000.000

La organizacion social de los Asiáticos di-

mana en gran parte de la configuracion del suelo y de la naturaleza del clima de su continente. La vida constantemente nómada de los unos, el indestructible depotismo que oprime á los otros y la ignorancia absoluta, en que todos ellos viven en cuanto á las verdaderas relaciones sociales y á los principios de legislacion, la estabilidad de su caracter desde los tiempos mas remotos hasta el dia entre los nómadas independientes de la Arabia y de la Tartaria, asi como entre los súbditos de los grandes imperios que han desaparecido, y de los que actualmente subsisten en esta parte del mundo; todo en fin concurre á probar que los habitantes del Asia son autochthones y que jamas han admitido ninguna colonia estrangera. Aunque uno de los estremos del Asia se halla casi debajo la línea equinoccial y el otro muy inmediato al polo artico, el carácter general de los habitantes de este vasto continente es á poca diferencia el mismo, á escepcion de los nómadas y montañeses. Debajo de su fisonomía tranquila é inmoble, y su impasibilidad aparente se encubren las pasiones mas violentas y desenfrenadas. A su condescendencia, á su infatigable diferencia para con los grandes, suceden el tono mas altivo é imperioso, el despotismo mas absoluto para con sus inferiores y particularmente con sus mugeres legítimas y concubinas, pues á escepcion de los cristianos, todos los habitantes del Asia adquieren tantas mugeres como pueden mantener y ejercen sobre ellas un imperio absoluto. Por consiguiente, reducida en Asia la muger por el seceso mas fuerte á la mas dura servidumbre y tratada como instrumento de la pasion mas brutal, raras veces presenta aquel carácter moral que la constituye en constante y fiel compañera del hombre en todas las épocas de la vida y alma de toda sociedad. En cuanto á la industria y literatura de los Asiáticos, es fácil ver por sus antiguas obras y monumentos, que habian alcanzado el mayor grado de perfeccion. Mas en el dia las ciencias, asi como la literatura, desde el Bósforo hasta las estremidades de la China se hallan en decadencia ó á lo menos en una paralizacion completa. Sin embargo todavia hay algunas artes en las que aun en el dia sobresalen los Asiáticos; tales son la fabricacion de aquellos tegidos de lana, algodon y seda que imitamos sin poderlos igualar en finura y solidez; la de aquellas hojas tan ductiles y al mismo tiempo tan cortantes; la del papel de corteza de moral, y la del de algodon, la de la pólvora y otras composiciones físicas propias para arrojar toda especie de proyectiles; y la imprenta estereotipa, que por medio de las mas felices combinaciones del espíritu humano se ha llevado al mas alto grado de perfeccion, bajo la forma tipografica ó de caracteres movibles. Sin embargo, al paso que reconocemos el origen asiático de los tres últimos descubrimientos, como son el papel, la pólvora y la imprenta, es preciso confesar que puestos en manos de los Europeos, han adquirido una perfeccion e importancia de que están muy agenos los orientales.

El nombre de Asia es muy antiguo. Homero, Herodoto y Eurípides se sirvieron de esta palabra para designar una comarca de la Lidia. Parece natural, segun ya ha observado Malte-Brun, que los Griegos estendiesen gradualmente este nombre de una sola provincia al Asia menor, y despues á las otras comarcas orientales á medida que adquirieron mayor conocimiento del pais. A veces el Egipto iba comprendido en los límites del Asia, la cual por consiguiente terminaba en el punto en donde empezaba la Libia. Muchas son las disertaciones que se han hecho sobre el origen de esta palabra Asia, los unos, como Bochart, creen que procede de una palabra hebrea ó fenicia que significa medio, por estar situado este continente entre los otros dos, segun los conocimientos de aquellos tiempos; mas esta etimología carece de fundamento histórico. Otros han supuesto que deriva del sanscrito, y que significa el oriente, ó el pais en el cual empieza á parecer la luz. Los Griegos que con su mitología, hallaben el origen de todos los nombres geográficos, hacian derivar el nombre de Asia del de la muger de Prometeo; y segun otras tradiciones, Asia era la muger de Japet y madre de Prometeo. Herodoto que cita este origen, añade que segun los Lidios, este nombre deriva del de Asias, hijo de Cotys, que dió su nombre á los Ases (*Asiadæ*) tribu de Sardos. En los libros de Moises y en las otras partes de la Biblia es en donde se encuentran los primeros detalles geográficos sobre el Asia occidental, pues por ellos tenemos noticia de los imperios mas antiguos que conocemos. En la Sagrada Escritura vemos que en tiempos muy remotos atravesaban este pais caravanas de mercaderes atraidos por la sed del oro. Homero describió con exactitud el reino de Troya, que estendia su dominio hasta Cilicia, y nos ha dejado tambien alguna reseña de las costas orientales del mar Negro y del Asia menor, asi como tambien de los Fenicios. Este célebre poeta asegura que los Etiopes vivian en el oriente, y que eran los pueblos mas remotos de la tierra; tambien se infiere de sus obras que tenia alguna nocion aunque confusa, de los Arabes. Los escritores posteriores á Homero comprendieron sucesivamente bajo la denominacion general de Etiopes, á los Persas, á los Bactrianos, á los Indios y á todos los pueblos que se iban descubriendo hácia el oriente y el mediodia. Sin embargo el imperio de los Persas se conoció mucho mejor despues de su larga guerra contra los Griegos. Se supo que Dario habia hecho la conquista de la India, probablemente de las provincias del Pendj-ab, que por el E. sirven de límites al Sind. Herodoto estendió los conocimientos geográficos del Asia, mas solo tuvo una idea muy confusa de la India, aunque nos representa es-

Digitized by Google

te pais como muy rico y muy poblado. Habla con el nombre de Escitas de los pueblos nómadas del Asia central y de los alrededores del mar Caspio y del mar Negro, y describe el primer mar con bastante exactitud. Segun él, el Asia era mas estensa que la Europa, y se encontraban desiertos al E. de la India. En el año 399 antes de J. C. la retirada de los diez mil, cuya historia nos ha dejado Xenofonte, procuró á los Griegos nuevas noticias sobre el pais que compone en el dia el Kurdistan y la Armenia, y sobre los de las costas del mar Negro. Hácia esta época Ctesias, que habia vivido en la corte de los reyes de Persia, publicó un libro sobre la India, que contiene noticias muy fabulosas, y otras cuya exactitud se reconoce si se escaminan con detencion. En su espedicion desde el año 331 hasta 324 antes de J. C., Alexandio estendió el conocimiento del Asia. Este conquistador penetró mas allá de la Bactriana (Grande Bukharia) hasta el pais de los Escitas cerca de la estepa de los Kirghiz, atravesó la cordillera del Paropamiso y sus ramales meridionales, pasó el Indo, recorrió el Pendj-ab, volvió á pasar el Indo cerca de su embocadura, y siguió la costa del mar Erytreo, hoy mar de Oman. Los geógrafos que llevaba, señalaron en sus obras particulares la marcha de aquel conquistador antes de volver á entrar en la Persia, y sus almirantes Nearco, Androsthenes y Onesicrito tuvieron la comision de reconocer las costas que el ejército habia seguido por tierra. Esta campaña memorable de Alexandro procuró á los Griegos una mult tud de noticias nuevas sobre la geografía y la historia natural de Asia, y rectificó las que se tenian acerca de la India. El año 299 antes de J. C., Seleuco Nicator uno de los sucesores de Alejandro, llevó sus armas victoriosas hasta las margenes del Ganges, y su almirante Patrocles, surcó el Océano Indio y el mar Caspio. Al mismo tiempo el comercio abria nuevas vias á los viageros. Los reyes griegos de Egipto enviaban sus flotas desde los puertos del golfo Arábigo con direccion á las costas occidentales de la India y á la isla de Tapro-bana (Ceylan), aunque solo llegaban á ellas siguiendo las costas.

Cuando Tolomeo Filadelfo envió geógrafos á la India con el objeto de adquirir noticias mas exactas del pais, las caravanas iban ya por el N. de la Persia y por la Bactriana á la India septentrional, y penetraban por un lado hasta Palibothra (Allah-Abad), bajando por el Ganges, y por el otro, dando la vuelta del Imaus (Tsungling e Himalaya), penetraban en el Tibet y llegaban á la Sérica y á los paises occidentales sugetos al imperio chino. Bajo el reinado de Tolomeo Fiscon (desde los 146 hasta los 116 años antes de J. C.), Eudoxio de Syxico acortó la derrota á la India, saliendo de la entrada del golfo Arábigo con direccion á la costa de la India. Este navegante parece que fue el primero que trajo diamantes de aquel pais. Despues de las conquistas hechas por Mitridates rey del Ponto, y por Pompeyo su vencedor, se estableció otro camino para ir á la India. Al N. de la Iberia, de la Albania y otros paises mas conocidos del Cáucaso, se vieron llegar pueblos nómadas que llevaban á las costas del mar Caspio las mercancías de la India que recibian por la Bactriana y por el Oxo (Djyhun).

Bajo Augusto, Elio Galo recorrió el interior de la Arabia. Hácia principios de la era cristiana Estrabon reunió en su geografía todas las noticias adquiridas hasta entonces sobre el Asia, mas no añadió ninguna á las que habia dado Eratosthenes acerca de los paises orientales de este continente. Creyó que los Indios era el pueblo mas oriental de Asia, y que su pais tenia por límites el Océano. Pomponio Mela trazó el curso del Oxo (Djyhun) hácia el mar de Aral, y pareció poner en duda la pretendida comunicacion del mar Caspio con el Océano creida por muchos geógrafos de aquel tiempo. En el primer siglo de la era vulgar Hippalo dió noticia á los Griegos de Egipto de los monzones, con cuyo ausilio se atravesó rápidamente el mar de Arabia para ir y volver de la India. Plinio, que murió el año 79, nos ha trasmitido los nombres de varios pueblos de la costa occidental y del interior del Indostan hasta los montes Imaus. Tolomeo, que vivió en tiempo de los Antoninos, suponia que la tierra del Asia y del Africa se juntaban hácia el mediodia. Este geógrafo colocó el Quersoneso de oro en el estremo oriental de Asia, luego el Grande Golfo, y mas allá el pais de los Sines. Durante mucho tiempo se ha creido que el Quersoneso de oro era la peninsula de Malaca, y el pais de los Sines, la China. Gosselin cree que el Quersoneso de oro es la costa de Ava, y el pais de los Sines, la de Siam; mas parece que esta suposicion impone límites demasiado estrechos á los conocimientos de los antiguos acerca de esta parte del mundo.

La irrupcion de los pueblos bárbaros que en el siglo v destruyeron el imperio romano, á pesar de proceder los mas de ellos del centro del Asia, no contribuyó en lo mas mínimo á la exactitud de las noticias que se tenian acerca de este continente. Luego dejaron de cultivarse las ciencias. Sin embargo los Arabes cultivaron la geografía en la edad media; mas no añadieron mucho á lo que ya se sabia en tiempo de Tolomeo, y algunos entre ellos repitieron los errores de aquel geógrafo. No llegaron á saber que el mar de Herkend, esto es, el mar entre el Africa y la India, no formaba mas que un todo con el Océano Atlántico; mas en compensacion adquirieron noticias exactas de los paises situados al N. de la Persia y de la India. Solo indicaron de un modo vago la peninsula situada mas allá del Ganges, y las

Digitized by Google

islas del Archipiélago Asiático á la otra parte de Sumatra y de Java. Segun ellos, el pais mas septentrional de Asia era el de Gog y Magog (á la otra parte de los montes de los Kirghiz.) Las fabulas que inventaron sobre este pais inaccesible, se trasmitieron á la geografía de los cristianos, en la cual subsistieron mucho tiempo. Algunos embajadores Arabes y otros viageros fueron por tierra á la China en el siglo VIII; luego este pais fue bastante concurrido de mercaderes, los cuales llegaron á él por mar en el siglo IX. El movimiento impetuoso de las cruzadas puso á Europa en contacto mas directo é inmediato con el Asia; mas con todo contribuyó menos á los progresos de la geografía que las grandes revoluciones de este último continente, que originaron la necesidad de visitar la Tartaria y la China. Las victorias y espediciones de los Mogoles, que se estendieron hasta Silesia, llamaron la atencion de Europa hácia la patria de estos devastadores, y de las naciones que habian sometido. La Santa Sede procuró apartar por medio de embajadores y misioneros el azote que amenazaba á Europa. Las relaciones de Ascelin, de Plan-Carpin y de Rubruquis diputados á los Khanes de los Mogoles en el siglo XIII, se han conservado hasta nuestro tiempo; y á ellos debemos las primeras noticias ecsactas acerca de la Tartaria y el pais de los Mogoles. En los siglos XIII y XIV salieron algunos misioneros para predicar el evangelio á los Mogoles, y algunos de ellos penetraron hasta Pekin. La mayor parte de estos misioneros dejaron relaciones de sus viages, aunque las mas de ellas se han perdido, ó están sepultadas en el polvo de las bibliotecas. Segun todas las apariencias, estos misioneros fueron precedidos por Benjamin, judío de Tudela en Navarra, que en 1163, escribió todo lo mas notable que habia visto en sus viages, en los cuales habia penetrado hasta la India. El espíritu incansable del comercio animó luego á otros viageros. Algunos mercaderes italianos llegaron á la Tartaria y á la Mogolia, y visitaron otros pueblos nómadas del Asia: y por espacio de unos 200 años el comercio de la India y de la China estuvo en manos de los Genoveses y Venecianos, que enviaban allí sus carabanas como lo hacian antes los Romanos.

De todos los viageros de la edad media el mas célebre y el que recorrió mas paises, es seguramente el veneciano Marco Pol, el cual emprendió su viage por los años 1271, y volvió á su patria en 1295, despues de haber recorrido toda el Asia central y todas las provincias de la China. Este viagero nos ha dejado con bastante ecsactitud la descripcion de Cambalu (Peking), de Nanking y de otras ciudades de la China. Tambien habla de Cipangu, (el Japon) y del Siampa al S. de la Cochinchina. Este ilustre viagero visitó ademas las islas Nicobar y Andaman; la península occidental de la India; el Gudjerate, la Persia y la Arabia; de modo que con razon puede decirse que Marco Pol es el creador de la geografía moderna de Asia, y en todos los tratados de geografía que se han publicado en Europa, su obra ha servido de testo por espacio de mucho tiempo por lo que toca á este continente.

Durante los siglos XIV y XV, la religion, la política y el comercio condujeron la atencion de Europa hacia el Asia central. Las noticias dadas por Francisco Balducci Pegoletti sobre el camino de Azof á la China, cuyo viage hizo en 1335, prueban que era mas espedito entonces que ahora. Haithon, Armenio, describió su pais. Oderico de Portenau y Mandevile dieron tambien algunas noticias acerca del Asia, aunque añadieron muchas fabulas y pocas verdades á las nociones recogidas por Marco Pol. Las relaciones del siglo XV ofrecen un caracter menos fabuloso que las del XIV. Ruy Gonzales de Clavijo, enviado en 1403 á Tamerlan, por Henrique III, rey de Castilla, describió su viage en Asia hasta Samarcanda. Juan Schildberger de Munich, que sirvió en los egercitos de Tamerlan y otros Khanes tártaros hasta 1427, escribió una relacion de sus viages que no es muy interesante para la geografía. La relacion de Josaphat Bárbaro, embajador Veneciano, que visitó Tana (Azof) en 1436, y la Persia en 1471, es mucho mas instructiva.

Las relaciones de los viageros que habian recorrido el Africa occidental, confirmadas por el descubrimiento del Cabo de Buena Esperanza en 1468, dieron á conocer la ecsistencia de un mar que se estendia al O. de Africa. En 1497, Vasco de Gama salió con una flota en busca de las Indias, y llegó el año siguiente á Calicut en la costa de Malabar. Desde entonces quedó abierto para los Europeos el camino por mar á la India. Los Portugueses fueron los primeros que visitaron las costas occidentales de la India y de Bengala, Ceylan, los varios reinos de la península oriental de que hasta entonces no habian tenido noticia los Europeos, y llegaron á la China en 1514, y despues al Japon en 1542. Otras naciones europeas siguieron el ejemplo de los Portugueses, y gradualmente adquirieron noticias de las costas meridionales y de parte de las orientales del Asia. Los Holandeses que habian espulsado á los Portugueses de la mayor parte de sus posesiones en las Indias, navegaron solos al Japon. Van Diemen, Gobernador general de las Indias orientales, envió en 1641 una embajada al rey de Laos; dos años despues envió al Norte los navíos *Castricum* y *Bres-kes*, los cuales descubrieron, aunque muy incompletamente, Ieso, Tchoka y algunas de las Kuriles meridionales. Hácia fines del siglo XVII Kaempfer, médico aleman empleado por la compañía holandesa, visitó y descubrió el Japon. Algunos misioneros recorrieron la China, el An-nam y el Asia Central. En 1603 Beni-

to Goes fue de Lahor á la China, atravesando la pequeña Bukharia y el gran desierto. Pedro de Andrada pasó el Himalaya en 1624. Bernier, médico frances, visitó el Indostan y el Cachemir en 1664, y una multitud de viageros europeos descubrieron el Asia menor, la Palestina, la Persia y las Indias.

La Siberia conocida por los Rusos desde el año 1499, fue conquistada por el cosaco Iermak en 1578. Kupilof fue el primero que llegó en 1639 á las orillas del mar de Okhotsk, y Desehnkf dió la vuelta de las estremidades del Asia en 1648, desde la embocadura del Kovima hasta el Anadyr. Sin embargo el Kamtchatka no fue ocupado sino medio siglo despues, y aun desde aquella época fue mal trazado en los mapas. En seguida se reconocieron algunas de las Kuriles.

Behring en su último viage en 1728, fijó el estremo oriental del Asia, separado de la América por el estrecho que lleva el nombre de este navegante. En 1739, Spangenberg, Danés como aquel, dió noticias mas ecsactas de Ieso y de las islas vecinas; mas solo á La Perouse estaba reservado el poder rasgar el velo que cubria aun esta parte de los mares de Asia. Este navegante descubrió en 1787 el estrecho entre Ieso y Tchoka, y reconoció el golfo de Tartaria; Broughton le siguió en 1797 y atrevesó el estrecho de Sangaar. El reconocimiento de Tchoka terminado en 1805 por el Capitan Krusenstern, es el último que han hecho los Europeos en las costas de esta parte del Asia.

Muchas partes del interior de este continente son conocidas con harta imperfeccion. En el año 1557 el ingles Jenkinson atravesó el mar Caspio y penetró hasta Khiva y en nuestro tiempo Mouravief no pudo pasar mas allá de dicho punto. En otros paises se han hecho progresos de mayor consideracion. Desde 1733 hasta 1743 J. F. Gmelin recorrió la Siberia, el Abate Chappe en 1760, y Pallas desde 1768 hasta 1774 siguieron los pasos de aquel viagero. S. T. Gmelin, Guldenstedt y Klaproth han descrito el Cáucaso y la Georgia. En 1821, una embajada rusa que fue á la Grande Bukharia, dió algunos pormenores sobre este estado y los paises adyacentes. La Rusia ha contribuido tambien á dar nociones sobre el interior de Asia por medio de las embajadas que en varias épocas ha enviado á la China, la primera de las cuales se verificó en 1619. Los misioneros establecidos en este imperio desde el siglo XVI han dado muchas noticias preciosas sobre su geografia y sobre la de las comarcas inmediatas ó sujetas á su dominio. Las embajadas holandesas en el siglo XVII y á fines del XVIII y las de los Ingleses á fines del XVIII y á principios del XIX han añadido pocas noticias al total de conocimientos que debiamos á los misioneros. La última embajada solo proporcionó algunos pormenores que ignorabamos sobre una parte de las costas de la China, y sobre las islas Lieu-Kieu. Sin embargo á los ingleses debemos la mayor parte de las noticias que tenemos sobre el Indostan, por las conquistas que han hecho en este pais, y que les han facilitado el publicar mapas del mismo. Bogle fue al Tibet en 1774. Turner á Butan en 1784, y Kirkpatrick al Neypal en 1793. Desde principios del siglo XIX Webb, Moorcroft y Fraser reconocieron las fuentes del Ganges, pasaron el Himalaya y visitaron una parte del pequeño Tibet. En 1782, Forster viajó en el Cachemir y atravesó el Afghanistan y el Korazan hasta el mar Caspio.

En 1808 Elphinstone, penetró en el Afghanistan; y en 1810, Pottinger visitó el Beluchistan y la Persia.

Este último pais, recorrido en el siglo XVII, por Pietro de la Valle, Thevenot, Tavernier, Herbert, y Chardin, y posteriormente por Hanway, Otter Bruguiere y Olivier, lo ha sido en nuestro tiempo por Morier, William Ousley, Jaubert, el general Malcolm, y Ker-Porter. Rich ha descrito la Mesopotamia: Niebuhr, Ali-Bey (Badia), Seetzen y Burkhart han dado noticias de la Arabia; Volney y Chateaubriand han descrito la Siria y la Palestina, y Beaufort las costas de la Caramania. El capitan Gauttier ha rectificado las noticias que teniamos acerca del mar Negro y del archipiélago. Beauchamp ha determinado la posicion de muchos lugares en toda la Turquia asiática. Tournefort ha hecho una descripcion de este mismo pais, asi como Chandler, Leake, y la mayor parte de los viageros que han visitado la Persia. Muchos de entre ellos, asi como Magdonaldo Kinneir, han recorrido la Armenia y el Kurdistan.

ASIA MENOR, *Asia minor*: se daba antiguamente este nombre á la península mas occidental del Asia que forma hoy dia la mitad de la Turquía asiática, y linda al N. con el mar de Mármara y el mar Negro; al E. con el Eufrates; al S. con el Amanus y con el Mediterráneo, y al O. con el Archipiélago. Algunas veces se usa del nombre de Asia menor por el de Anatolia, pero sin razon: porque esta última verdaderamente no designa mas que una pequeña parte del Asia menor; y tomada en todo el sentido que le dan los Turcos, sirve para nombrar la Turquia asiática.

ASIA, grupo de islas del Grande Océano Equinoccial, por los 1° de lat. N. y por los 135° 12′ long. E. Son en número de tres, y están cubiertas de árboles.

ASIA, C. del Perú, intendencia y á 14 1/3 leg. S. S. E. de Lima, sit. á or. del mar.

ASIAGO, V. del reino Lombardo Veneto, prov. de Vicenza, cab. de distr., sit. en la cumbre de una montaña. Tiene tintes muy celebrados, fábricas de sombreros de paja y de cintas, cuyo producto anual asciende á mas de doce millones de reales. Pobl. 4.670 habitantes.

Es cabeza de siete términos, cuyos habitantes de origen teutónico, hablan todavía un aleman corrompido, y se dice que se tienen

Digitized by Google

por descendientes de los Cimbrios vencidos por Mario. Este pequeño territorio se estiende desde el Brenta y Artico hasta las montañas de Maróstica y de San Miguel. Este pais es por lo general bien poblado de árboles. En él se cria mucho ganado mayor y carneros, y se fabrican muchos muebles. La poblacion total de este territ. asciende á 30.000 habit.

ASIAIN, lug. de Esp. en Navarra, de la Cendea de Olza, 2.° part. de la merind., arcipr. obisp. y á 1 1/2 leg. N. O. de Pamplona. Pobl. 321 hab. Sit. en la or. izquierda del rio de su nombre, en terreno llano. Sobre este rio, que tambien se llama de Araquil, hay un puente de piedra. Tiene una hermosa alameda entre las casas y el rio, y un antiguo palacio con cuatro castillegos ó torreones y foso. En la parte N. E. de este pueblo estuvo acampado el Sr. D. Felipe V en 1719 con su esposa, corte y 10.000 soldados.

ASIEGO (SAN MIGUEL DE), parr. de Esp., prov. de Asturias, conc. y arcipr. de Cabrales, jurisd. de Carreña, arced. de Villaviciosa. Consta solo del lugar de su nombre. Pobl. 270 hab. Tiene una parr. aneja á la de Carreña. Está situada en una altura, al E. de un arroyo llamado Rio Obscuro.

ASIESO, lug. R. de Esp., prov. de Aragon, part., obisp. y á 1 leg. de Jaca. A. O. Pobl. 49 hab. Sit. en la carretera que conduce desde Jaca á Verdun. Prod. (V. JACA.)

ASIKKALA, lugar de la Rusia europea, duc. de Finlandia, prov. de Helsingfors, sit. á 11 3/4 leg. E. N. E. de Tavastchus, en la orilla del lago Piaiania.

ASILA, C. del Japon en la isla Kiusiu y principado de Fingo, sit. á 24 leg. E. S. E. de Nangasaki.

ASILLO, V. del gob. de Buenos Ayres, intendencia de La Paz, á or. del lago Titicaca, sit. á 3 1/4 leg. N. O. de Asangaro. En su territorio se encuentra una mina de plomo muy abundante.

ASIN, lug. ecl. de Esp., prov. de Aragon, part. de Cinco-Villas, obisp. de Pamplona. A. O. Pobl. 362 hab. Sit. cerca del rio Ara en el valle de Broto, y á 5 leg. de Sos.

ASIN, lug. R. de Esp., prov. de Aragon, part. y á 8 leg. de Jaca, obisp. de Huesca. A. P. Pobl. 76 hab. Sit. en la márgen del rio Garcipollera. Prod. (V. JACA.)

ASINALUNGA, V. del gran duc. de Toscana. (V. SINALUNGA.)

ASINARA, isla del Mediterráneo, sit. á 2/3 de leg. N. O. de Cerdeña; hace parte de la division del cabo Sassari. Tiene 3 1/2 leg. de largo sobre 1 1/2 de ancho. Lat. N. 41° 5' 40''; long. E. 11° 59' 30''. Es montañosa, su suelo es fértil y tiene buenos pastos; las costas abundan en pesca. No se ven en ella mas que algunas cabañas de pastores y pescadores, algunas torres fortificadas, y faros. Esta isla estaba poblada en tiempo de los Romanos. Desde las guerras de los Pisanos y de los Genoveses ha quedado desierta. Cerca de esta isla los Genoveses perdieron un combate naval contra los Catalanes en el año 1409.

ASINAYA, puebla de Méjico. (V. MACOCPOSCHES.)

ASIRIA, Grande pais del Asia. Lindaba al N. con la Armenia, al E. con la Media, al S. con la Suciana y parte de la Babilonica, y al O. con la Mesopotamia. Llevaba el nombre de Asur, hijo de Sem su fundador. Sus principales ciudades fueron Ninive, Arbelas, Albania y Artemita. Sus principales rios el Tigris, el Zabus (Zab) ó Lycus llamado asi por los Griegos, y el Caprus (pequeño Zab.) Actualmente forma las provincias del Diarbekir, del Kurdistan y del Irac Pérsico, que pertenece á los Turcos y á los Persas. La escritura llama á este pais tierra de Nembrod, y parece que llegó á contener los paises siguientes: la Asiria propia, la Persia, la India, la Arabia, el Egypto, la Etiopia, la Mesopotamia, la Siria, y el Asia menor. Fue conquistada por Baltasar, Darío el Meda, y Ciro. Alejandro hizo la conquista de este pais espulsando á los descendientes de Ciro que habian reunido el imperio de los Medas, de los Babilonios y de los Asirios, y en tiempos posteriores fue sujetado por los Romanos, cuando no comprendia mas que la Asiria propia, la Mesopotamia y la Siria. Se llamó despues *Adiobene*. Los historiadores confunden á menudo la Asiria con la Siria, la cual se estendia desde las riberas del Eufrates hasta el Mediterráneo. Será pues importante, cuando se lean los autores, advertir si las ciudades de que nos hablan, se hallan situadas desde el Eufrates al Mediterráneo, ó si se hallan á lo largo del Tigris, en cuyo último caso pertenecerán á la Asiria.

A pesar de haber dicho que el imperio de Asiria fue fundado por Asur; otros autores pretenden que lo fue por Belo, y otros por Nembrod en épocas desconocidas. Ignoramos tambien su historia hasta el tiempo de Nino, 2059 años antes de J. C. Este príncipe al paso que estableció leyes para este pueblo, estendió considerablemente sus límites, conquistando el reino de Babilonia. Semiramis su viuda trajo á su obediencia á todos los pueblos desde el mar Caspio hasta el golfo Pérsico, y desde la Mesopotamia hasta el Indo (el Sind), y llenó la capital, Babilonia, de magníficos monumentos. Su hijo Ninias fue indolente asi como sus sucesores, cuyos nombres han quedado sepultados en el olvido; escepto el del famoso Sardanápalo, que habiéndosele sublevado Arbaces general de sus tropas y Belesis, sacerdote caldeo, despues de haberlos vencido en tres batallas consecutivas, tuvo que encerrarse en Ninive, en donde resistió dos años contra las fuerzas sublevadas de todo su imperio, hasta que habiendo quedado arruinadas parte de las murallas por una avenida del Tigris, mandó acumular sus tesoros, mugeres y eunucos en una grande pira dentro de su mismo palacio, á la que puso fuego con sus propias ma-

Digitized by Google

nos, acabando de este modo el primer imperio de Asiria, el año 900 antes de J. C. segun Justino, ó 820 segun Eusebio, despues de 1.200 ó 1.300 de duracion; aunque Herodoto no le concede mas que de 500 á 600 años. Despues de la muerte de Sardanápalo, se formaron dos nuevos reinos; el de los Medas cuyo gefe fue Arbaces, y el de Babilonia que gobernó Belesis, y otros añaden el de Asiria, suponiendo que no fue repartido entre los dos primeros, sino que tuvo por soberano á Nino. La historia de estos tres reinos es tambien obscura, y solo sabemos los nombres de algunos de sus príncipes. Los Asirios recibieron de los Caldeos los primeros conocimientos de las artes en tiempos muy remotos. Parece que todas las naciones de Oriente les son deudoras por lo menos de la escritura. Su religion fue la idolatría, y hasta el tiempo de Alejandro solo adoraron al fuego con el nombre de *Hour* como principio del mundo. Se cree que adoraron tambien al sol y á la luna bajo los nombres de Adramelech y Anamelech. La celébre diosa Derceto cuyo culto pasó á una gran parte del Asia, habia sido adorada ya por los Asirios. Estos deificaban tambien á sus príncipes, y asi fue como Semiramis, que unos suponen hija de Derceto y otros la misma Derceto, y Sardanápalo llegaron á ser tenidos por divinidades: *Herod.*, *Diod.*, *Strab.*, *Just.*, *Plin.*, *Ptol.*

ASISJU ASIDJU ó JUGO, principado del Japon en la isla de Kiusiu: linda al N con el principado de Bungo; al O. con el de Fingo; al S. O. con los de Satzuma y de Osummi; y al E. con el Grande Océano Boreal. No consta sino de montañas y valles. Sus costas son arenosas. El terreno es flaco y produce lino. Los morales crecen muy bien en él. Se divide en cinco provincias.

ASISTURRI, caser. de España en Navarra, valle de Esteribar, tercer part. de la merindad de Sangüesa, obispado de Pamplona. Pobl. 13 hab. Sit. á la izq. del rio Arga, en buen terr. á 1 1/2 leg. O. de Larrascaña.

ASKAH, peq. C. del Indostan inglés, presidencia de Bengala, ant. prov. de los Serkars septentrionales, sit. á 10 leg. N. O. de Gangam.

ASKEATON ó ASKEYTON, C. de Irlanda, prov. de Munster, cond. y á 4 3/4 leg. S. O. de Limerick, baronía de Connello, sit. á or. de un pequeño rio que lleva el mismo nombre. En otro tiempo fue bastante importante y estuvo rodeada de murallas. Tiene un castillo, en donde se ven las ruinas de un monasterio de frailes franciscos, que parece haber sido de consideracion.

ASKEHUG-OE, isla de la costa occid. de Noruega, sit. por los 61° 31′ lat. N. y por los 8° 42′ long. E.

ASKER-MUKREM, C. de Persia en el Khusistan, sit. á or. de un pequeño canal á 6 1/2 leg. S. de Tuster. Goza de un aire puro. Sus alrededores son en estremo fértiles, y en las dos orillas del antiguo canal se ven numerosos campos de arroz, cañas de azucar y bosques de morales y de naranjos. El pais está infestado de escorpiones.

ASKERNE, ald. de Inglaterra, Westriding del cond. de York, Wapentake ó partido de Osgoldcros, sit. á 2 1/2 leg. S. E. de Pontefract. Tiene un manantial de agua sulfúrea. Pobl. 159 hab.

ASKERSUND, C. de Suecia, prefectura y á 8 leg. S. O. de Oerebro en la or. septentrional del lago Vetter. Se hace en ella comercio de comestibles y de hierro. Pobl. 769 habitantes.

ASKLI, lug. de la Turquía asiática en la Anatolia, en el camino de Cara-Hissar á Esmirna, en la confluencia del Tchuruk-Tchai y del Askli-Tchai, sit. á 12 3/4 leg. S. O. de Cara-Hissar.

ASKLI TCHAI ó DIKHUNAR, r. bastante considerable de la Turquía asiática en la Anatolia, sandjiacato del Kutahiéh. Viene del monte Akir, y desagua en el Meinder, bajo el nombre de Buack-Ketchi, á 1 1/2 leg. N. de Eski-Hissar, despues de un curso de 28 leg. del N. N. E. al S. S. O.

ASKOE, peq. isla de Dinamarca en el Báltico, cerca de la costa septentrional de la isla Laaland, de la cual depende. Lat. N. 54° 54′; long. E. 15° 12′. Pobl. 125 hab.

ASK-OE, isla de la costa occidental de Noruega, sit. por los 60° 27′ lat. N. y por los 8° 52′ long. E.

ASKRIGG, C. de Inglaterra, Northriding del cond. de York, hundred ó part. de West-Hung, sit. cerca del Yore, á 4 1/2 leg. S. O. de Richmond. Pobl. 765 hab.

ASKTA, C. del Japon en la isla de Kiusiu y principado de Fingo.

ASLAR, lug. de los Estados Prusianos, prov. del Bajo Rin, regencia de Coblenza, circ. de Braunfels, á or. del Dille, en el territ. y á 2/3 de leg. N. O. de Wetzlar. Tiene una fragua. Pobl. 674 hab.

ASLING, V. del rei. de Iliria, gob. y circ. de Laibach, sit. á 5 leg. S. O. de Klagenfurt. Tiene fraguas, curtidos, hilados de lana, una aduana, y celebra varios mercados. En sus cercanías se encuentran canteras de mármol.

ASMA, jurisd. E. de Esp. en Galicia, prov. y obisp. de Lugo. Se compone de las felig. de San Salvador de Asma, Santa María de Camporamiro, San Cristoval de Mouricios, San Mamed de Pereira, Santiago da Riba y San Bartolomé de Belesar, en cuyos artículos se hallará su poblacion, sit., prod. é industria. Dista 13 leg. de Santiago.

ASMA (SAN FÉLIX), felig. S. de Esp. en Galicia, prov. y obisp. de Lugo, jurisd. de Chantada. J. O. Pobl. 456 hab. Tiene una parr. compuesta de las ald. de Meixide grande, Meixide pequeño, Costoyra, Tarrio, Laje, Portas, Amedo, Trascarreira y Aldea. Prod.: vino, cent. y maiz.

ASMA (SAN JORGE), felig. S. de Esp. en Galicia, prov. y obisp. de Lugo, jurisd. de Chantada. J. O. Pobl. 194 hab. Tiene una parr.

Digitized by Google

compuesta de las aldeas de Centulle, Casasos, San Jorge, Chouso, Linares y Seixo.

ASMÁ (SANTA CRISTINA), felig. ab. de Esp. en Galicia, prov. y obisp. de Lugo, jurisd. de Osera. J. O. Pobl. 172 hab. Componen su parr. las ald. de Fente, Revelle y Esmolfe.

ASMA (SANTA EUGENIA DE), felig. ab. de Esp. en Galicia, prov. y obisp. de Lugo, jurisd. de Osera. J. O. Pobl. 386 hab. Tiene una parr. compuesta de las aldeas de Aspai, Outeiro, Sta. Eufemia, Sitios, Derraman, Cugueira y Casa de Lodeiro.

ASMÁ (SAN SALVADOR DE), monasterio de monges Benitos de Esp. en Galicia, prov. y obisp. de Lugo, sit. en una altura de peq. elevacion en frente de la villa de Chantada, y en la márgen derecha del rio Asma que le da el nombre. Este monasterio es muy antiguo y se halla unido al de San Benito el Real de Valladolid como priorato suyo, y cuyo abad nombra un monge para prior y administrador, y otros tres con el objeto de servir las parroquias anejas á este monasterio de Asma. Estas son: Santa María de Campo-Ramiro, Santiago de Arriba y San Salvador de Asma, que antes se llamó San Estévan, que era su titular; y por haberse arruinado su iglesia, se permitió á los feligreses valerse de la monasterial de San Salvador que le dió el nombre. Esta depende en lo civil de la jurisd. de Asma, y se gobierna por un A. O. Pobl. 321 hab. El mencionado rio Asma baja del monte Faro, pasa por los confines de esta parroquia, y se incorpora luego con el Miño despues de un curso de 1 1/2 leg.; abunda en buenas truchas. Su término prod. cent. y maiz en abundancia, castaña, lino, frutas y algun trigo; se cria tambien algun ganado vacuno y ovejuno. Sus naturales se ocupan en el cultivo rural, y las mugeres en el beneficio del lino y en la panadería.

ASMALOE, isla de la costa meridional de Noruega en el Categat y entrada del golfo de Cristiania. Hace parte del grupo de islas de Hval-Oeerne, y está sit. por los 59° 3′ lat. N., y por los 14° 42′ long. E.

ASMANABAD, C. del Belutchistan, sit. á 9 3/4 leg. N. E. de Bunpur, en pais montuoso.

ASMANSHAUSEN, lug. del duc. de Nassau, part. y á 1/3 de leg. N. O. de Rudesheim, á or. del Rin. Su territorio prod. muy buen vino tinto. Pobl. 500 hab.

ASMESNAL, V. S. de Esp., prov. y obisp. y á 6 leg. de Zamora, part. de Sayago. A. O. Pobl. 28 hab. Sit. en el camino que conduce desde Zamora á Ledesma. Prod.: granos, legum, vino y ganado.

ASNA, granja S. de Esp., prov. de la Mancha, part. y term. de Alcaraz.

ASNA, comarca de Nigricia. (V. HAUSA.)

ASNAH, C. de Egipto. (V. ESNEH.)

ASNAH, C. del Indostan ingles, ant. prov. de Oryzah, sit. á 12 3/4 leg. N. O. de Ilarierpur.

ASNIDIEL, desp. de Esp., prov. y obisp. de Jaen, part. de Baeza. Sit. á la izq. del Guadalquivir en su confluencia con el Guadalimar.

ASNIK, C. de la Grande Bukharia, sit. á 60 leg. S. S. E. de Samarcanda.

ASNOZ, lug. S. de Esp. en Navarra, valle de Arce, tercer part. de la merind. de Sangüesa, arcipr. de Ibargoiti, obisp. de Pamplona. A. O. y Reg. Pobl. 21 hab. Sit. en una altura, á la derecha del rio Urrobi. Prod.: trigo, ceb. y avena.

ASNÚRRI, lug. E. de Esp., prov. de Cataluña, subdelegacion, obisp. y á 2 3/4 leg. de Urgel, corregim. de Puigcerdá. A. O. Pobl. 83 hab. Sit. en terr. montañoso que prod. trigo. Dista 32 leg. de Barcelona, que es su puerto habilitado mas próximo.

ASO, lug. S. de Esp., prov. de Aragon, part. de Cinco-Villas, obisp. de Pamplona. A. O. Pobl. 107 hab. Sit. en el canal de Verdun. Dista 5 leg. de Sos.

ASO, C. del Japon en la isla de Nifon y principado de Kudsuke, sit. á 22 1/2 leg. N. de Iedo.

ASO DE SOBREMONTE, lug. S. de Esp., prov. de Aragon, part., obisp. y á 4 leg. de Jaca. A. O. Pobl. 107 hab. Sit. en la márgen derecha del rio Gallego.

ASOLA, pcq. C. del rei. Lombardo-Veneto, prov. y á 5 1/2 leg. O. N. O. de Mantua, cab. de distr. Está fortificada y sit. en la orilla izquierda del Chiese que se pasa por un puente de madera. Tiene un hosp. y una fábrica de hilados de seda. Pobl. 3.449 hab. Esta ciudad es muy antigua. Adula la fundó en 1728 antes de Jesucristo; Breno la destruyó. Asulo su sobrino la volvió á poblar y le dió su nombre. En el año 1375 de nuestra era la peste redujo su poblacion á la mitad. El distrito de Asola encierra 7.116 hab.

ASOLO, peq. C. del rei. Lombardo-Veneto, prov. y á 5 1/4 leg. O. N. O. de Treviso, cab. de distr. Lat. N. 45° 50′; long. E. 15° 34′. Sit. sobre una colina. Esta ciudad está rodeada de murallas flanqueadas de torres con fosos. Contiene una catedral antigua, una fuente pública, algunos bellos edificios y los restos de un baño antiguo y de un acueducto. En el centro de la ciudad tiene un antiguo castillo muy vasto habitado en otro tiempo por Catalina Cornaro, reina de Chipre, pero en el dia nadie lo ocupa. El origen de esta ciudad se pierde en la noche de los tiempos.

Se puede creer que los Galos Transpadanes echados de su pais, fueron sus primeros habitantes. El aire es muy sano, su clima suave, y los puntos de vista muy hermosos. Celebra todos los sábados mercado de granos. En una colina al E. se encuentra la cantera de la Rocca, de la cual se saca piedra sillar. Pobl. 1.021 hab.

ASONE, *Asona*, r. de los Estados Pontificios: nace en los Apeninos, atraviesa la parte septentrional de la delegacion de Ascoli, entra en seguida en la de Fermo y va á desaguar en el mar Adriatico, á 2 leg. S. E. de Fer-

Digitized by Google

mo, despues de un curso de unas 9 3/4 del S. O. al N. E.

ASOPO, *Asopus*, r. de la Turquía europea en el gob. del Capitan Bajá, sandjiacado de Egribos. Nace á 2 leg. S. O. de Tebas y desagua en el mar, en frente de la isla de Negroponto despues de un curso de unas 9 3/4 leg. del O. al E.

ASOREY (SANTA MARIA DE), *Asseconia*, felig. S. de Esp. en Galicia, prov. y obisp. de Lugo, jurisd. de Deza. Tiene J. Merino. Pobl. 32 hab. Sit. cerca del rio Deza. Prod.: cent., maiz, pastos y ganados.

ASOTILLO ALTO, desp. S. de Esp., prov. de Aragon, part. de Cinco-Villas. Tiene un A. O.

ASPA, lug. E. de Esp., prov. de Cataluña, corregim., obisp. y á 2 leg. de Lérida y á 25 1/4 de Barcelona. A. O. Pobl. 356 hab. Sit. sobre un cerro de bastante elevacion en la márgen izquierda del rio Sed, cuyas aguas aprovechan los vecinos para el riego, pero en algunos veranos queda enteramente seco. Prod.: trigo, aceite, vino, cáñamo y pastos. Indust.: corte de leña que conducen á Lérida. Dista 12 1/2 leg. de Tarragona, su puerto habilitado mas prócsimo.

ASPACH, lug. de Fr., dep. del Alto Rin, (Alsacia) distr., territ. y á 1/4 de leg. N. de Altkirch. Tiene una fábrica de siamesas, y aguas minerales frias.

ASPAI (S. CIPRIAN DE), felig. S. de Esp. en Galicia, prov. y obisp. de Lugo, jurisd. de Otero de Rey. J. O. Pobl. 170 hab. Componen su parr. Pazo, Santa Comba, Golfa, Province, Laje y Carvallal.

ASPAI, ald. de Esp. en Galicia, prov. y obisp. de Lugo, jurisd. de Osera, de la parr. de Santa Eugenia de Asma.

ASPANG, V. del archiducado de Austria, circ. inferior del Wienerwald, á or. del Trasenbach, sit. á 5 1/3 leg. S. S. O. de Neustadt. Tiene una fábrica de maquinas para pasar el alambre. Es lugar señorial. Pobl. 723 hab.

ASPARIEGOS, lug. R. de Esp., prov., obisp. y á 4 leg. de Zamora, part. de los lug. del Pan. A. O. Pobl. 312 hab. Sit. á or. del rio Valderaduey. Prod. trigo y otros granos.

ASPARN, V., castillo y señorio del archiducado de Austria, circ. inferior del Manhartsberg, á or. del Zaya, sit. á 3 leg. S. S. E. de Laa, y á 7 1/4 N. N. E. de Viena. Pobl. 1.150 hab.

ASPARRENA, herm. de Esp., prov. de Alava, cuadr. de Mendoza. Se compone de los lug. de Eguino, Ibarguren, Urabain, Harduya, Arava, Andoin, Amezaga, Gordoa, Arriola y Zalduendo. Su jurisd. se estiende 2 leg. de E. á O. y 1 de S. á N. Tiene aprovechamiento y comunidad en los montes de roble y haya, en las sierras que le caen al N., y en los pueblos desde la division de Navarra hasta los montes de Aránzazu y Oñate, y hasta la prov. de Guipúzcoa. El procurador que representa esta herm. en las juntas de la prov. se elige en el lugar de Araya, en cuyo empleo, que es trienal, alternan todos los pueblos de la herm. Hay 2 justicias ordinarias, una peculiar de esta villa, y la otra de los 9 lugares restantes. Prod.: trigo, ceb., avena, maiz y garbanzos.

ASPAS ó ASUPAS, peq. V. de Persia, en el Farsistan, sit. á 20 3/4 leg. N. de Chyraz.

ASPE, ASPIS, V. S. de Esp., prov. y á 22 leg. de Valencia, part., obisp. y á 5 leg. de Orihuela. Tiene A. M. de 1ª clase y 2 ord. Pobl. 6.744 hab. Sit. sobre una loma que domina sus dilatadas huertas en la margen del rio Tarafa, y al S. O. de Monforte. Tiene espaciosas calles, una hermosa plaza y un templo adornado de hermosos mármoles que se encuentran en su propio término. Este se estiende 3 leg. de E. á O. y 1 de N. á S.; hay en él montes y colinas. Prod. vino, trigo, y demas granos, frutas, barrilla, algarrobas y seda. Tiene buenos plantios de moreras y olivos.

ASPE, Valle de Fr., dep. de los Bajos Pirineos. Se estiende el espacio de 7 1/4 leg. del S. al N. desde la montaña de Aspe en la cumbre de los Pirineos, hasta cerca de Oleron. Produce mucha madera que se hace bajar por el rio Aspe que lo atraviesa.

ASPELAER, V. de los Paises Bajos, prov. de la Flandes oriental, distrito y á 4 1/3 leg. E. S. E. de Audenarde, territ. de Nivone. Pobl. 1.040 hab.

ASPER, ald. S. de Esp. en Galicia, prov. de Lugo, jurisd. de Brigos; de la parr. de este nombre.

ASPERA, ald. S. de Esp., prov. y obisp. de Lugo, jurisd. de Neyra de Jusa; de la parr. de Lebrujo.

ASPERA, ald. R., ab. y S. de Esp. en Galicia, prov. y obisp. de Lugo, jurisd. de Brollon, de la parr. de Ribas pequeñas.

ASPERA, ald. ab. de Esp. en Galicia, prov., obisp. y jurisd. de Lugo, arcipr. de los Cotos de Lugo; de la parr. de San Remigio de Bazar.

ASPEREIRAS, ald. R. de Esp. en Galicia, prov. y obisp. de Lugo, jurisd. de Ulloa; de la parr. de San Miguel de Bertetoros.

ASPERELA, (SAN PEDRO DE), felig. S. y E. de Esp. en Galicia, prov. y obisp. de Lugo, jurisd. de Castroverde. Pobl. 587 hab. Componen su parr. las aldeas de Puñago, Valdaria, Corbeyra, Valin, Cima de Vila, Cadavo y Pradeda. Tiene 2 justicias.

ASPEREN, *Caspingium*, peq. C. de los Paises Bajos, gob. meridional de la prov. de Holanda, distr. y á 2 leg. de Gorcum, á or. del Linja. Lat. N. 51° 52′ 52″; long. E. 8° 48′ 46″. Esta ciudad es memorable por el largo sitio que sostuvo en 1547. Pobl. 865 hab.

ASPERG, V. del reino de Wurtemberg circ. del Necker, jurisd. superior y á 1 leg. O. N. O. de Luisburg. Su iglesia encierra

Digitized by Google

algunas antigüedades dignas de atencion. A poca distancia al N. se encuentra el fuerte de Hohen-Asperg, sobre una roca muy escarpada, á 1.190 toesas sobre el nivel del mar, y actualmente sirve de cárcel. Pobl. 1.320 hab.

ASPERILLA, (LA), lug. R. de Esp., prov. de Estremadura, part., obisp. y á 3 leg. de Plasencia y á 37 de la cap. A. P. Pobl. 9 hab. Sit. en el valle de Plasencia, á or. del rio Gerte en la carretera que conduce desde el Castañar á Plasencia. Prod.: aceite, lino, patatas y legum.

ASPERN, (GROSS, GRANDE), lug. de mercado del archiducado de Austria, circ. inferior del Manhartsberg, sit. á 1 leg. N. O. de Enzersdorf, en la márgen izquierda del Danubio, y un poco mas abajo de Viena. En los dias 21 y 22 de mayo de 1809 se dió en él una batalla memorable entre los Franceses mandados por Napoleon, y los Austriacos. Este lugar que quedó enteramente destruido en aquella época, se ha reedificado despues. Pobl. 677 hab.

ASPERONES (S. MIGUEL DE), desp. R. de Esp., prov., part., obisp. y á 8 leg. de Salamanca, cuarto de Baños, sit. en terr. mont. cerca del puerto de la Calderilla. Prod.: poco grano y algun lino, gan. lan., vac. y de cerda.

ASPET, C. de Fr., dep. del Alto Garona, distr. y á 2 1/4 leg. S. S. E. de Saint-Gaudens y á 15 S. S. O. de Tolosa, cab. de territ. Tiene fábricas de clavos, de peines y de varios objetos de box. Celebra ferias anuales de dos dias, el 24 de febrero, el 8 de junio, el 2 de agosto y el 25 de noviembre. Salen anualmente del territorio de Aspet una multitud de caldereros y amoladores que pasan á España á egercer sus oficios. Pobl. 3.700 hab.

ASPIS, peq. puerto en la costa de Berberia, en el reino de Tripoli, en el golfo de Sidra. Lat. N. 31° 20′; long. E. 19° 30′.

ASPO, isla de la Rusia eur. en el golfo de Finlandia, gob. de Viborg, distr. y á 5 1/2 leg. S. de Fredrikshsham. Lat. N. 60° 16′; long. E. 30° 59′. Tiene una iglesia. Su terreno es poco fértil. Pobl. 100 hab. la mayor parte pescadores.

ASP-OE, isla de la costa occidental de Noruega, sit. por los 63° 2′ lat. N., y por los 11° 39′ long. E.

ASP-OE, isla de la costa occidental de Noruega, sit. por los 61° 13′ 20″ lat. N., y por los 8° 27′ 51″ long. E.

ASPRA, V. de los Estados Pontificios, delegacion y á 3 1/3 leg. O. S. O. de Rieti.

ASPRASPITI, V. de la Turquía europea, gob. del Capitan Baja, sandjiacato de Egribos, en la costa septentrional del golfo de Lepanto, situada á 5 leg. S. O. de Livadia. Tiene un puerto muy concurrido.

ASPRES-LES-CORPS, lug. de Fr., dep. de los Altos Alpes, (Delfinado) distr. y á 4 3/4 leg. N. N. O. de Gap, territ. de Saint-Firmin-en-Valgodemar, á or. del Drac. Tiene minas de ulla, y fabricas de vidriado y losa.

ASPRES-LES-VEYNES, lug. de Fr., dep. de los Altos Alpes, (Delfinado) distr., y á 4 3/4 leg. O. S. O. de Gap, cab. de territ. Tiene aguas minerales. Pobl. 900 hab.

ASPRIERES, V. de Fr., dep. del Aveyron, (Querci) distr. y á 4 1/4 leg. N. N. E. de Villafranca, y á 7 1/4 N. O. de Rhodez, cab. de territ. Tiene minas de zinc sulfúreo, y cerca de allí en Vernet-le-haut, una mina de plomo argentífero tambien sulfúreo, que dá 60 por ciento de plomo. Pobl. 700 hab.

ASPROMONTE ó APREMONT, V. de los Estados Sardos, division, prov. y á 2 leg. N. de Niza, mandamiento ó partido de Levenzo.

ASPRONISI, *Therasia*, pequeña isla del archipiélago griego, cerca de la costa O. de Santo-rini. Lat. N. 36° 30′; long. E. 29° 4′.

ASPROPÓTAMO ó ASPROPÓTAMOS, *Achelous*, r. de la Turquía europea en Romelia, sandjiacato de Janina. Nace en el monte Codjaca, á 6 1/2 leg. E. de Janina, corre del N. al S. y desagua en el mar Jónico en Trigardon, despues de un curso de unas 40 leg. Este rio llamado por Homero *el príncipe de los rios*, presenta un espectáculo imponente por su impetuosidad y anchura, la cual en la estacion lluviosa es de cerca de 1/2 leg. Sus aguas son blancas y espumosas como si se hubiese echado cal en ellas de donde le ha venido el nombre de Aspropótamos (rio blanco). Es abundante en pesca, particularmente en primavera, época en que abundan mucho los sargos.

ASPROPOTAMOS, r. de la Turquía asiát. (v. SIMAPRO).

ASPULL, lug. de Inglaterra, cond. de Lancaster, part. de Salford, sit. á 2/3 leg. N. E. de Vigan. Pobl 1.894 hab.

ASPURU, lug. R. de Esp., herm. de San Millan, prov. de Alava, vic. de Salvatierra, arcipr. de Eguilaz, obisp. de Calahorra. A. O. que lo es de Salvatierra. Pobl. 240 hab. Tiene una parroquia con una aneja. Sit. á 1 leg. corta al N. de Ordoñana con inclinacion al O.: báñale por esta parte el rio Zadorra; tiene su monte propio de hayas y robles, canteras de piedra blanca y arenisca de buena calidad, y abundancia de agua.

ASPURZ, lug. del Almiradío de Navasques en Esp., prov. de Navarra, primer part. de la merind. de Sangüesa, arcipr. de Ibargoiti, obisp. de Pamplona. Pobl. 210 hab. Se gobierna por el alcalde del Almiradío y Regidores. Sit. en un llano á la izquierda del rio Salazar; su terreno es montañoso, y produce trigo, ceb. y otros frutos.

ASQUE, lug. R. de Esp., prov. de Aragon, part., obisp. y á 3. leg. de Barbastro. A. O. Pobl. 113 hab. Sit. al pie de la sierra de Sobrarbe, cerca del rio Vero. Prod.: trigo, vino, aceite, frutas y cáñamo.

ASQUE, lug. S. de Esp. en Aragon, part.,

Digitized by Google

obisp., y á 5 leg. de Jaca. A. O. Pobl. 96 habitantes.

ASQUEROSA, lug. R. de Esp., prov., arzob., part. y á 4 leg. O. de Granada. A. P. Pobl. 374 hab. Tiene una parr. con dos anejas. Sit. en la Vega de la márgen derecha del Genil. Prod.: trigo, ceb., habas, lino, cáñamo y seda.

ASQUIZU, (SAN MARTIN) barrio de Esp., prov. de Guipúzcoa. Sit. en el camino que va de Zarauz á Zumaya; está sugeto á la juriad. de Zarauz.

ASRESUR, peq. C. del Indostan ingles, presidencia de Bengala, ant. prov. de Oryzah, á or. de un brazo del Mehenedly y á 11 3/4 leg. O. N. O. de su embocadura; y á 6 3/4 E. N. E. de Ketek.

ASSA, valle de Suiza, territ. de los Grisones, en la baja Engadina, notable por un manantial intermitente.

ASSAIN, peq. C. del Indostan ingles, presidencia de Bengala, antigua prov. y á 10 1/4 leg. N. N. E. de Agrah y á 1 1/2 E. de Mutra.

ASSAN ó ASAHAN. C. en la costa N. E. de la isla de Sumatra. Lat. N. 2° 57′; long. E. 102° 55′.

ASSA-NAGGA, lugar de descanso de las caravanas en el desierto de Nubia, reino de Dongola, sit. á 25 1/2 leg. N. de Gus, y á unas 36 S. de Chiggre.

ASSARLO, V. de la Turquía europea en Romelia, sandjiacato de Tzirmen, en la márgen izquierda del Maritza; sit. á 8 3/4 leg. N. O. de Andrinópolis.

ASSAS, lug. de Arabia en el Yemen en los confines del territ. y á 12 leg. N. O. de Aden. Es residencia de un jeque hereditario.

ASSAWAMPSIT-POND, peq. lago de los Estados Unidos, estado de Masachusets, cond. de Plymouth, á unas 11 1/2 leg. S. de Boston: es notable por las minas de hierro que se han hallado en su fondo. Desde su descubrimiento en 1747 estas minas han dado un producto anual de 600 toneladas de mineral: en 1804 no se sacó sino la mitad.

ASSAZY, r. de la Guinea superior, que nace en el reino de Okandia, bajo el nombre de Oguana, atraviesa los reinos de Acheira, de Okota, de Eninga, de Gaelut, de Adjumba y de Ungobay; forma el límite del de Orungu, y desagua en el Océano Atlántico, mas arriba del cabo Lopez, despues de un curso de unas 184 leg. del N. E. al S. O. El curso de este rio ha sido reconocido hasta 160 leg. de su embocadura.

ASSCHE, V. de los Paises Bajos, prov. del Brabante meridional, distrito, y á 2 1/4 leg. N. O. de Bruselas, cab. de territ.; sit. en el camino de Gante. Comercia en vidriaria, lino y trigo. Pobl. 3 746 hab.

ASSE, peq. r. de Fr., dep. de los Bajos Alpes. Nace al O. de Castellane, pasa por Senez, Bareme y Mezel, y desagua en el Duranzo por la márgen izquierda, mas abajo de Oraison, despues de un curso de unas 14 1/4 leg. del E. al O., de las cuales en las 11 1/2 pueden ir balsas hasta Senez. Por esta línea de agua apenas pueden ir mas que maderos sueltos, por las rocas que obstruyen el alveo. Esta navegacion no es muy considerable; porque los bosques son de menor consideracion en las orillas de este rio, que cerca de otros afluentes del Duranzo.

ASSEBLAHS, tribu de Arabes beduinos, que vive cerca del monte Sinaí. Es gobernada por un jeque, y puede poner 100 hombres sobre las armas.

ASSEL, V. del reino de Hanover, duc. de Bremen, juriad. real de Kehdingen, cerca del Elba, sit. á 2 leg. N. O. de Stade.

ASSE-LE-RIBOUL, lug. de Fr., dep. del Sarthe, distr. de Mamers, territ. de Beaumont, sit. á 4 leg. N. O. del Mans. Indust: fábricas de lienzo. Pobl. 1.320 hab.

ASSELU, puerto de mar en Persia (v. BENDER ASSELU).

ASSEMINI, lug. de Cerdeña, division y á 1 1/2 leg. N. N. O. de cabo de Caller ó Cagliari, sit. en terreno fértil. El aire no es muy sano. Pobl. 1.300 hab.

ASSEM-KALASI, *Iassus*, peq. C. de la Turquía asiática, en la Anatolia, sandjiacato de Menteche, sit. á 3 1/4 leg. O. de Melasso, y á 23 1/4 S. de Esmirna, en un golfo bastante considerable al que da su nombre, y que se llamaba antiguamente *Iassius sinus*. Todavía se ven en ella muchas antigüedades.

ASSEN, C. de los Paises Bajos, capital de la prov. de Drenthe, de distr. y de territ; sit. en el centro de la prov. á or. del Hoorn-Diep. Lat. N. 52° 58′; long. E. 10° 5′ Es residencia de un gobernador. Tiene un tribunal de primera instancia que depende del superior de La Haya, una sociedad de agricultura y un colegio. Comercia en turba y en piedra estraida de sus cercanías. Está bastante bien construida, y tiene comunicacion con el Zuiderzee por un canal que se concluyó en 1780 despues de 10 años de trabajo. En los alrededores de esta ciudad se han encontrado sepulcros de los antiguos Germanos. Pobl. 1.100 hab.

El distrito de Assen se divide en 4 territorios: Assen, Dalen, Hoogeveen y Meppel.

ASSENDELFT, lug. de los Paises Bajos, gob. septentrional de la prov. de Holanda, distr. y á 2 1/4 leg. N. N. E. de Harlem, y á 2 1/2 N. O. de Amsterdam. Pobl. 2.190 habitantes.

ASSENEDE, V. de los Paises Bajos, prov. de la Flandes oriental, distr. de Eecloo, cab. de territ.; sit. á 3 1/2 leg. N. N. E. de Gante. Lat. N. 51° 13′ 41″; long. E. 7° 27′ 14″. Pobl. 3.120 hab.

ASSENHEIM, C. del gran duc. de Hesse-Darmstadt, prov. del Hesse superior, part. señorial y á 1 1/2 leg. de Friedberg, cab. de jurisdiccion señorial, á 3 1/2 leg. N. E. de Francfort sobre el Main, en la confluencia del Nidda y del Weter. Tiene un castillo y una iglesia. Parte de esta ciudad pertenece al duque de Isenburgo Budingen. En su ter-

Digitized by Google

ritorio se cultiva la vid. En 1803 se descubrieron minas de ulla bastante considerables. Pobl. 2.957 hab.

ASSENS, C. de Dinamarca, en la isla de Fionia, sit. á 6 leg. O. S. O. de Odense. Lat. N. 55° 17′; long. E. 13° 36′. Tiene destilatorios de aguardiente, y se hace en ella gran comercio en trigo. Su puerto sit. en el pequeño Belt es seguro. Por lo regular sirve de escala á las embarcaciones que van de Fionia á Slesvig, por el Arroesund. Pobl. 1.450 hab.

ASSER, fuerte del Indostan ingles, presidencia de Bengala, ant. prov. de Ganduanah, al N. de los Estados de Nizam, sit. cerca de los manantiales de Machna y al E. de los montes Caly-gong.

ASSEREE, peq. C. del Indostan (v. ACRAY).

ASSERGIO, V. del reino de Nápoles, prov. del Abruzo ulterior 2.°, distr. y á 2 1/4 leg. N. E. de Aquila, territ. de Paganico. Tiene una colegiata. Pobl. 584 hab. Se cree que esta villa fue fundada por el emperador Galba, y en ella vivian los trabajadores que los Romanos empleaban en las minas que habia en sus cercanias. Se ven todavia en la misma restos de fraguas y hornos que servian para fundir los metales.

ASSERIN, C. de la Rusia eur., gob. de Revel, sit. á 6 3/4 leg. E. de Weissenberg á or. del mar: comprende las tierras de Moisse y Pedis. En esta última habia en otro tiempo un convento. Se ve todavia un edificio cuadrado con una torre, en cuyas murallas se han descubierto ornamentos de iglesia y vasos sagrados. Este edificio es uno de los mas considerables de toda esta comarca.

ASSES' EARS, (Orejas de asno) dos peq. islas del Japon cerca de la isla Kiusiu. Están sit. á 1/4 de leg. una de otra. Una de ellas tiene como 1/2 leg. de circunferencia. Las dos están cubiertas de rocas. Lat. N. 32° 2′; long. E. 132° 26′.

ASSES' EARS, peq. isla del mar de la China (v. KIPUNG).

ASSEVAN, peq. C. del Indostan, en los estados del Subahdar de Aude, sit. á 5 1/4 leg. O. de Luknau. Está arruinada; casi todos sus habitantes se han retirado á Merhagondje.

ASSIADURD ó ASIAKURD, peq. V. de la Turquía asiática, bajalato de Van, sit. á 12 3/4 leg. S. E. de Bidlis.

ASSIMINIA, lug. de la Guinea superior en el reino de Achanti; sit. á 4 leg. S. de Cumasia, en el camino de esta ciudad á la costa.

ASSIN, reino de la Guinea superior, tributario del rey de Achanti, en la Costa de Oro. Linda al S. con el reino de Fanti; al O. con los de Achanti y de Tufel; y al N. con el de Akim, á 12 leg. N. del mar. Báñalo el Birtim, el Ainchue, el Aminnie y el Bossempra.

ASSINIBOINA, gran rio de la América septentrional, en las comarcas de las posesiones inglesas habitadas por Indios. Nace por los 52° 15′ lat. N.; y por los 99° long. O.: corre al S. E., luego al E.; y despues de haber recibido el Red-River, cuyo nombre suele á veces llevar, se dirige al N., y desagua en la parte meridional del lago Winipeg. Su curso es de unas 128 leg. y muy sinuoso. Recorre casi siempre un pais despejado y recibe muchos afluentes cuyos nombres son poco conocidos. Los principales son: el Calling-River, el Mouse-River, y el Red River que desaguan por la derecha. El lecho de este rio es generalmente arenoso. Tiene algunas capas de cal, de piedra y de cascajo. Es navegable para las canoas hasta su manantial: algunas tribus de indígenas habitan en sus orillas. La compañía inglesa del N. O. tiene muchas factorías en este rio, en donde está situado el fuerte Douglas, que pertenece á la compañía inglesa de la bahía de Hudson.

ASSINIBOINES, pueblo de Indios Sioux en número de 4.200 que habitan en la nueva Bretaña á or. del rio de Asiniboin, al S. O. del lago Winipeg y en las márgenes del Milk-River y del White-Earth-River, afluentes del Misuri por la izquierda. Estan cerca de las tribus de Chippeways. Crian muchos caballos y se alimentan de bisontes, gamos, cabras libicas y osos que cazan siempre á caballo. Tienen perros corpulentos que amarran á sus trineos. Son muy hábiles en tirar la flecha. Las demas armas de que hacen uso son, la lanza, el fusil y el cuchillo de monte, que se procuran en cambio de pieles, que dan á la compañía inglesa del N. O. Son aficionados al canto y entre ellos hay algunos poetas.

ASSINT POINT ó ROW STOIR, cabo de Escocia en la costa occidental del cond. de Sutherland. Lat. N. 58° 13′; long. O. 1° 37′.

ASSINY, r. de la Guinea superior, formado por un brazo del Tando: corre al traves de los reinos de Savi, de Dankara, de Aowin y de Amanahea y viene a desaguar en el Oceano Atlantico en la Costa de Oro, á 21 3/4 leguas O. N. O. del cabo Tres-Puntas.

ASSIS, assisi, peq. C. de los Estados Pontificios, delegacion y á 3 1/2 leg. E. S. E. de Perusa. Lat. N. 43° 4′ 2″; long. E. 16° 17′ 24″. Esta ciudad esta sit. en una montaña. Es legacion de la Santa Sede. Se ve en la catedral el sepulcro de San Francisco de Asis, natural de esta ciudad. Esta poblacion tiene entre otros edificios, 20 iglesias que encierran hermosas pinturas. Celebra una feria anual en el mes de agosto. Es patria de Metastasio. Pobl. 4.000 hab., la mayor parte muy pobres.

ASSO, *Assus*, V. de las islas Jónicas, en la costa N. O. de Cefalonia. Está defendida por un fuerte. Su puerto se halla hoy dia en seco.

ASSO, V. del reino Lombardo Veneto, provincia y á 2 1/3 leg. E. N. E. de Coma, distrito de Canzo.

ASSODNAGUR, distrito del Indostan (v. AZADNAGUR).

ASSOLA, peq. C. del Indostan, en los

Estados de Nizam, ant. prov. y á 18 1/3 leg. N. E. de Aurengabad.

ASSON, lug. de Fr., dep. de los Bajos Pirineos, d.str. y á 3 1/2 leg. S. E. de Pau, territ. y a 1 S. de Nai. Tiene muchas fraguas, y en sus cercanías, canteras de piedra caliza. Pobl. 2.500 hab.

ASSONUSA, C. del Japon en la isla de Nifon y principado de Osiu, sit. á 46 leg. N. E. de Iedo.

ASSPACH, V. del archiducado de Austria, circ. superior del Wienerwald, distr. de Ips, sit. á 2 1/3 leg. N. de Waidhofen y á 3 1/3 S. O. de Grein. Pobl. 568 hab.

ASSUAFRU, r. de la Guinea superior en la Costa de Oro: nace en el reino de Kerrapay, al cual separa del de Burum, atraviesa la parte septentrional del reino de Acuambu y se reune al Flu despues de un curso de 12 leg. del N. E. al S. O.

ASSUAN ó AZUAN, *Syene*, C. del Alto Egipto, prov. de Tebas, sit. en la márgen derecha del Nilo á 17 1/2 leg. S. de Edfu, en sitio ameno sobre una peña de granito, que forma un desfiladero en el estremo S. de la provincia. Lat. N. 24° 5′ 23″; long. E. 36° 37′ 0″. Está casi arruinada y poco poblada. Tiene pocas antigüedades. Los monumentos que han podido resistir á la destruccion del tiempo, parecen ser obra mas bien de los Romanos que de los Egipcios. La principal renta de esta ciudad consiste en un impuesto módico sobre los dátiles, que se esportan para el Cairo. Su territorio abundaba en otro tiempo en trigo, en otros granos y en frutas de toda especie, y alimentaba muchos camellos y carneros. A muy poca distancia de esta ciudad, en el desierto, hay una montaña que encierra una mina de esmeraldas, y á 15 jornadas de allí hay otra de oro. Se ven cerca de Assuan los sepulcros medio arruinados de los Mamelucos que huyeron cuando Selim I conquistó el Egipto en 1517. El 16 de mayo de 1799 se dió una batalla por los Franceses á 1 leg. N. O. de esta ciudad al otro lado del Nilo.

ASSUMZAON, cordill. del Brasil, en la prov. de Minas-Geraes, y en la parte occidental de la comarca del rio das Mortes. El rio de Cabo Verde, el Pardo y el Jacuhy nacen en ella.

ASSUMPZAON (N. SENHORA D'), ó VILLA FORTE ó CEARÁ, C. del Brasil, capital de la prov. de Ceara, á unas 2 leg. S. E. de la embocadura del Ceara, á 128 leg. N. O. de Fernambuco, y á 400 N. N. E. de Rio Janeiro. Lat. S. 3° 31′; long. O. 34° 46′. Esta ciudad, la mas antigua de la provincia, está defendida por un fuerte, en donde reside el gobernador.

ASSUMPZAON, (N. SENHORA D') C. del Brasil, prov. y á 10 leg. N. de Fernambuco, en que habitan 154 familias indígenas. Sit. al estremo de una isla que tiene 4 leg. de estension.

ASSUMSTADT, lug. del gran duc. de Baden, circ. de Main y Tauber, part. y á 1 leg. S. S. E. de Boxberg. Se cogen en él escelentes frutas. Pobl. 1.030 hab.

ASSUR, ruinas magníficas de la Nubia, en el reino de Dongolah, prov. y á 3 1/4 leg. N. E. de Chendy, en la orilla derecha del Nilo. Fueron descubiertas en 1821 por M. F. Caillaud.

ASSY ó AASSY, r. de la Siria (v. OROSTES).

ASSY-EN-MULTIEN, V. de Fr., dep. del Oise, (Isla de Francia) distr. y á 5 leg. E. S. E. de Senlis, territ. y á 2 3/4 leg. S. S. E. de Crespy.

ASSYN ó ISSINN, peq. V. de Persia en el Laristan, sit. á 3 1/4 leg. N. de Gombrun ó Bender-Abassi.

ASSYNT, C. de Escocia, cond. de Sutherland, á or. del lago de este nombre, sit. á 11 1/4 leg. O. N. O. de Dornoch. Pobl. 2.803 hab. A 2 1/3 leg. N. O. de esta ciudad, se encuentra un golfo del mismo nombre. Al S. E. se eleva el Benmor Assynt.

ASSYZ-RAS, promontorio que se estiende en el golfo Arábigo en la costa de Nubia. Lat. N. 18° 24′; long. E. 42°. Se presume que es el *Ptolemais Theron* de Ptolomeo.

ASTA, r. de Esp. en Asturias; pasa por Oviedo y entra por Villaviciosa en el mar de Vizcaya.

ASTAFFORT ó ESTAFORT, C. de Francia, dep. del Lot-y-Garonna, distr. y á 2 3/4 leg. S. de Agen, cab. de territ., á or. del Gers. Pobl. 2.500 hab.

ASTANE, C. de la Tartaria China, país de los Calmucos, sit. á 5 1/2 leg. N. O. de Hami. Lat. N. 43° 2′ 35″; long. E. 97° 21′ 21″.

ASTARAH, C. de la Rusia asiática, gob. de Georgia, prov. de Chirvan, sit. á 1 leg. de la costa occidental del mar Caspio, á or. del Astara y á 10 1/2 N. E. de Ardebyl. Tiene un pequeño puerto. Su territorio produce granos, frutas y seda. En otro tiempo fue muy floreciente. En el dia es residencia de un Khan de los Talichanes.

ASTARIZ (SANTA MARIA DE), felig. E. y S. de Esp. en Galicia, prov., obisp. y á 2 leg. de Orense, jurisd. de su nombre. J. O. Pobl. 888 hab. Sit. en las márgenes del rio Miño, entre Rivadavia y Orense. Prod.: trigo, maiz, vino, castañas y frutas.

ASTARIZ, ald. ab. de Esp. en Galicia, prov., obisp. y jurisd. de Lugo, de la parr. de San Vicente de Veral.

ASTCHICU, lago de la Nueva Bretaña. (v. ATCHIKUSIPI.)

ASTEASU, pueblo y valle de Esp. en la A. M. de Aiztondo, prov. de Guipúzcoa, obisp. de Pamplona, cab. de part. de su nombre que comprende los lugares de Larraul y Soravilla. Es una de las 3 alcaldías mayores de la prov. Tiene A. O. Pobl. 1.900 hab. Está sit. en terreno fragoso, á 2 leg. de Tolosa, y á 1/2 por O. del camino real de postas á Francia. El cuerpo principal de la villa ocupa el centro de los elevados montes de que está rodeada: las dos porciones de que consta se hallan colocadas, una en la cima

Digitized by Google

de una colina espuesta á todos vientos, y otra en lo mas profundo de un angosto valle: el resto de casas y caseríos se hallan dispersos en montes y valles. Tiene el 19 asiento á la derecha del corregidor en las juntas generales de provincia, y en las particulares el 18 y vota en 26° lug. con 56 1/2 fuegos. Los vecinos son labradores y cogen trigo, maiz, manzana, castañas, nueces y legum. En sus montes se crian robles, fresnos y otros robustos árboles. Indust.: panadería. Es patria de Pedro Zaldua, célebre arquitecto.

ASTEGUIETA, lug. S. de Esp., prov. de Alava, herm. de Badayoz, vic. de Vitoria, arcipr. de Armentia, obisp. de Calahorra. A. O. Pobl. 75 hab. Sit. en terr. llano y á 1 leg. O. de Vitoria, sobre el rio Zadorra que le baña por S. Prod.: toda clase de granos. El nombre de este lugar es vascuence y significa lugar situado entre peñas ó en un peñascal.

ASTEIRE, ald. S. de Esp. en Galicia, prov. de Lugo, jurisd. de Lancara, de la parr. de Toiran.

ASTELL, lug. S. de Esp., prov. de Cataluña, corregim. y á 7 leg. de Talarn, obisp. de Urgel. A. O. Pobl. 112 hab. Sit. en terr. montañoso que prod. cent. y pastos. Dista 36 1/4 leg. de Barcelona, que es su puerto habilitado mas prócsimo.

ASTELL, isla del Grande Océano en la bahia de Arnheim, en la costa N. de Nueva Holanda. Pertenecia á los Ingleses. Lat. S. 11° 50′ 5″.

ASTEN, lug. de los Paises Bajos, prov. del Brabante septentrional, distr. y á 3 1/3 leg. S. E. de Eindhoven. Pobl. 2.280 hab.

ASTER, lug. E. de Esp., prov. de Aragon, part. y á 8 leg. de Benavarre, obisp. de Lérida. A. O. Pobl. 96 hab. Sit. en el espacio que media entre los valles de Aran y el de Benasque en los confines de este partido y los del principado de Cataluña.

ASTER-ABAB ó ASTRABAD, C. de Persia en el Mazenderan en la márgen izquierda del Gurgan, sit. á 3 1/4 leg. E. del mar Caspio, á 12 3/4 E. de Echeref y á 49 N. E. de Teheran. Lat. N. 36° 50′; long. E. 57° 5′. Está rodeada de murallas y fosos. Sus casas son de ladrillo y madera. Tamerlan la saqueó, y actualmente parece un pueblo. Se ve todavía en ella un palacio real, residencia del Khan de los Cadjars. Tiene fábricas de tejidos de seda y algodon, y hace gran comercio, particularmente con la Rusia. Este territorio produce rubia, que da á los tejidos de Persia el color de púrpura tan celebrado. Se presume que es la *Thambracea* de Polibio. Su nombre que significa *comarca ó colonia de la estrella*, da lugar á suponer que su fundacion remonta á la epoca en que el culto del fuego dominaba en Persia. Pobl. 15.000 hab.

ARTESAN, prov. de los Estados Sardos. (v. ASTI.)

ASTET (SAN MARTIN DE), lug. ord. de Esp., prov. de Aragon, part. de Benavarre, obisp. de Barbastro. A. O. Pobl. 28 hab. Sit. cerca del rio Esera, en el valle de Benasque. Dista 6 leg. de Benavarre.

ASTFELD, lug. del duc. de Brunswick, distr. del Hartz, circ. de Harzburgo, sit. á 1/3 de leg. S. E. de Langelsheim y á 2/3 N. O. de Goslar. La grande fundicion de Juliushutte, se halla sit. en este lugar. Pobl. 500 habitantes.

ASTHEIM, lug. del gran duc. de Hesse-Darmstadt, prov. de Starkenburg, part. de Russelsheim, sit. á 2/3 de leg. del Rin, cerca de Trebur y á 4 1/4 N. O. de Darmstadt. Pobl. 650 hab.

ASTHOLO, isla del golfo de Botnia en la costa de Suecia, sit. por los 62° 25′ lat. N., y por los 21° 15′ long. E.

ASTI, prov. de los Estados Sardos, division de Alejandria: linda al N. E. y al N. con la prov. de Casale; al E. con las de Alejandria y de Acqui; al S. y al S. O. con la de Alba, y al O. con la de Turin. Tiene 7 1/4 leg. de largo sobre 4 de ancho y unas 25 1/2 cuadradas de superficie. Baña su suelo algo montuoso hácia el N. O. y dividido en varias partes por colinas, el Tanaro que la atraviesa al S. E., y algunos pequeños afluentes del mismo. Produce granos en abundancia, vino y seda. Cria mucho ganado mayor, pero pocos carneros. En sus cercanias se encuentra piedra caliza y yeso. Pobl. 107.677 habitantes.

Esta provincia administrada por un intendente particular de primera clase, se divide en 13 mandamentos ó partidos que son: Monbercelli, Castelnovo d'Asti, Rocca de Arazzo, Cocconato, Montafia, Asti, Baldichieri, Montechiaro d'Asti, Canelli, Costigliole d'Asti, Santo Damiano d'Asti, Portacomaro y Villanuova d'Asti.

ASTI, *Asta ó Hasta Pompeia*, C. de los Estados Sardos, division de Alejandria, cab. de la prov. y del mandamento ó part. de su nombre. Es residencia de una prefectura de justicia de primera instancia y sede de un obispado. Está sit. cerca de la confluencia del Belbo y del Tanaro, á 7 1/2 leg. E. S. E. de Turin. Es grande, está bien edificada y rodeada de antiguas murallas. Ha sido famosa por sus cien torres, de las cuales ya no conserva mas que unas treinta. Se notan en ella los palacios Frineo, Bestagno, Masetti, Rovero y algunos otros; lo demas de la ciudad es triste. Las calles son estrechas. La catedral, que es de una arquitectura moderna, está construida en el lugar que ocupaba un templo de Diana, y tiene ademas 8 iglesias parroquiales. Esta ciudad tiene fábricas de tejidos y hace gran comercio en manufacturas de seda, manteca y otros comestibles. Sus vinos moscateles son muy estimados en el Piamonte. Celebra dos ferias generalmente muy concurridas. Es patria de Alfieri. Pobl. 21.923 hab. Asti se constituyó en república en la edad media y vino á ser uno de los estados mas poderosos de Lombardia.

ASTIER (ASS), C. de Francia, dep. del Dordoñas, distr. y á 2 2/3 leg. O S O. de

Digitized by Google

Perigueux, territ. de Neuvic. Pobl. 2.220 hab.

ASTIGARRAGA, V. R. de Esp., prov. de Guipúzcoa, arcipr. mayor y obisp. de Pamplona. A. O. Pobl. 1.125 hab. Sit. en terr. elevado en las riberas del rio Urumea que se pasa por un puente de piedra sillar y á 1/4 de leg. de la villa de Hernani en el camino real de Francia. La poblacion se halla dividida en 2 barrios. Tiene una buena plaza, y en ella la casa del ayuntamiento que es magnífica, 2 molinos harineros, casa de postas y parada de diligencia. Cerca del pueblo hay una abundante fuente, y cada caserío tiene la suya. Los naturales se dedican á la agricultura y cogen trigo, maiz, legum., manzanas y toda suerte de frutas. El monte de Santiago que rodea la villa por E. y S. es muy elevado y ofrece buenos y abundantes pastos; se encuentran en él muchos petrefactos y fósiles marinos. Está muy poblado de casas solares con sus armas, de donde descienden muchas familias nobles del pais. Esta villa ocupa el asiento 62° en las juntas generales y particulares de la provincia por medio de un procurador, y vota con 6 fuegos.

ASTIGARRETA, V. de Esp., prov. de Guipúzcoa, del arcipr. mayor y obisp. de Pamplona, incorporada con la alcaldia mayor de Areria. Pobl. 170 hab. Sit. en una cuesta, sus caseríos están tan derramados que las casas no forman calles. Su termino tiene dos leguas de circunferencia, y prod. trigo en abundancia, maiz y buenos pastos para gan. lan. vac. y caballar. Se ven en él muchos castaños, nogales y otros árboles frutales y silvestres. Los vecinos gozan de la jurisd. civil y criminal en union con la villa de Gudugarreta, la que egerce un alcalde en las dos villas, alternando los dos pueblos.

ASTIGARRIVIA, cas. con igl. parr. en Esp., prov. de Guipúzcoa, término. de la villa de Motrico. V. este art.

ASTILLERO, lug. R. de Esp., prov., obisp., part. y á 2 leg. de Santander Pobl. 452 hab. Tiene una parr. aneja de Guarnizo. Está sit. al lado de este mismo pueblo, pues forma barrio suyo. Prod.: maiz, alubias y fruta; sus aguas son todas ferruginosas. Indust. curtidos de pieles. Por varios convenios fué cedido á la real marina para la construccion de buques. En 1800 se separó del valle de Camargo á que pertenecia, corriendo bajo su propia jurisdiccion. Hay en él una lancha que diariamente va á Santander. Es paso para Laredo, Castro y Bilbao, y hay una barca de paso en la ria, que tambien puede conducir carruages al lugar de Pontejos que está enfrente.

ASTILLERO, lug. de Esp., prov. de Asturias, conc. de Coaña, de la parr. de Villaconalide.

ASTIZ, lug. de Esp. en Navarra, merind. y á 5 leg. N. O. de Pamplona, 4° part. arcip. y dióc. de Araquil. Pobl. 118 hab. Sit. en un llano, á 1 leg. de Lecumberri. Prod.: trigo, maiz, y lino.

ASTOBIZA, lug. de Esp., herm. de Ayala, prov. de Alava, obisp. de Calahorra y la Calzada. Pobl. 170 hab. Sit. en un cerro de corta elevacion. Prod.: trigo, maiz, alubias, castañas, frutas y tiene una ferreria.

ASTOLEYRAS, lug. de Esp., prov. de Asturias, conc. de Villanueva de Oscos. Tiene 23 hab.; es de la parr. de Villanueva de Ntra. Sra. de la Asuncion de Oscos.

ASTOLL ESCADARS, Y SURIGAROLA, lugares S S. de la Cerdaña española á 3/4 de leg. N. de Puigcerdá, prov. de Cataluña obisp. de Urgel. A. O. En el lugar de Astoll está la parr. que tiene por anejas las de los lugares de Surigarola, Escadars y la aldea Suriguera, á muy corta distancia unas de otras, y entre todas componen un vecindario de 116 hab. Sit. en terreno llano á orillas del arroyo Molina, que desagua en el Segre, en el término mismo de Surigarola. Este y Astoll están al O. de dicho arroyo, y los otros dos al E.

ASTOMIA, V. de la costa septentrional de la isla de Candia, sandjiacato de Retimo, sit. á 6 1/2 leg. O. de Candia.

ASTON UPTHORPE, ald. de Inglaterra, cond. de Berk, hundred ó part. de Moreton, sit. á 1 leg. S. O. de Washingford. Ethelredo y su hermano Alfredo vencieron en ella á los Daneses en 871. Pobl. 355. hab.

ASTOR, lug. S. de Esp., prov. de Cataluña, corregim. y á 4 1/4 leg. de Cervera, y á 14 1/4 de Barcelona, obisp. de Vich. A. O. Pobl. 51 hab. Sit. al pie de unos montes. Prod. trigo y vino. Dista 12 1/4 leg. de Villanueva y Geltrú, que es su puerto habilitado mas próximo.

ASTORGA, jurisd. de Esp., prov. y parte de Leon. Comprende 14 pueblos, cuartos y alfoces, con A. P., sugeta al corregim. de la cab. de ella.

ASTORGA, C. S. de Esp., prov. y á 7 leg. S. de Leon, correglmiento de primera clase y un A. O. Pobl. 3.000 hab., inclusos los de sus barrios. Es cab. de obisp. y contiene 913 pilas bautismales. Tiene 4 parr. y 3 anejas con sus 3 arrabales, una iglesia catedral de gusto gótico que en la actualidad se está adornando por la parte esterior: en ella sobresale una hermosa sacristia y altar mayor, obra del insigne Becerra; tiene 2 conv. de fr., 2 de monjas, 2 hosp., casa de postas, 2 tribunales, eclesiástico y real, un oficio de hipotecas, dos reloges públicos y un hospicio para niños espósitos cuyas rentas sostienen á unos 550 individuos de dicha clase: en la plaza real se ven las casas consistoriales de elegante y gustosa arquitectura; su seminario conciliar es de nueva planta, y aunque está por concluir, es grande y hermoso, dando una completa idea de su grandeza los 36 nuevos y bellos arcos de piedra sillar que con dos patios y otros adornos, forman los dos claustros unidos y uniformes de la entrada del edificio. Viven en él con los catedráticos sobre 50 colegiales internos, y asisten á sus aulas de gramáti-

Digitized by Google

ca, filosofía y teología de 500 á 600 estudiantes esternos.

Esta ciudad está situada en un alto al pie de los puertos de Manzanal y Fuencebadon, por la parte que baja de Galicia y Castilla en medio de dos vegas: la una con praderia y larga alameda de varias calles rectas de árboles; y la otra que produce trigo, centeno, ceb., legum., hortaliza y lino, riéganla las aguas del rio Tuerto que corre á tiro de pistola de la muralla por la llamada molderia real, sobre la que aun en los veranos mas secos muelen mas de 20 molinos harineros para el consumo de sus habitantes y para la esportacion á Galicia, cuyo ramo hace parte de su industria. Sus murallas son antiguas, estrechas y muy deterioradas; en algunos parages se elevan algun tanto sobre la campiña y en otros están al mismo nivel de ella: tiene 5 puertas de arco: por la del obispo se sale para Galicia; la del Rey es camino para Leon y Asturias, y la del sol y postigo guian al camino de Madrid.

La ciudad tiene la figura de un trapecio, y junto á la misma muralla se hallan los 3 grandes arrabales; el de San Andres al S., el de Puerta de Rey al E., y el de Rectavia al N. O. La muralla y la alameda son dos buenos paseos. Dentro de la ciudad no hay mas agua que la de pozos que no se puede beber, pero fuera hay algunas abundantes fuentes: la de Encalada al estremo de la alameda mana por 4 gruesos caños: se distinguen varias otras llamadas de Mansarin, cuya agua es sumamente delgada. En el arrabal de Rectavia empieza la hermosa carretera llamada vulgarmente el camino nuevo que sigue igual hasta la Coruña por espacio de 42 3/4 leg., y por donde van todos los carruages. A 1 leg. hácia el S. por el lugar de Val de San Lorenzo pasa un camino de herradura de atajo, por donde suele transitar la arrieria á Galicia y á Castilla, y á unas 2 leg. de distancia está la ribera de Orvigo, pais abundante en fruta, y delicioso por su mucha arboleda.

Esta ciudad celebra mercado todos los mártes, el cual se halla bien abastecido de todo lo necesario, y una feria anual el 24 de agosto. En el real hospicio de espósitos se observan algunos ramos de industria en manos de aquellos desvalidos que los egercen con la mayor perfeccion. Se fabrican en él cintas blancas llamadas caseras de á 100 varas castellanas cada pieza, tirantes de colores para pantalones de á 4 hebillas el par, colchas afelpadas blancas y lienzos, todo de hilo de lino y de escelente calidad.

Astorga debe su fundacion á los Griegos: se llamó en su principio Roma: Plinio la da el dictado de magnifica, y Tolomeo el de augusta, porque con este título la ilustró Julio César. Fue colonia y convento jurídico del imperio: en ella tuvo su cuna Santa Marta que sufrió el martirio por órden de su Procónsul Paterno. En el año de 447 se celebraron en esta ciudad concilios contra los maniqueos, y otro en 947, cuyas actas se han perdido. En el sitio que ocupa hoy la ciudad estuvo antiguamente la ciudadela, y todavia se ve en su centro un edificio alto y cuadrado de robustas paredes, cuyos vestigios y tradicion indican haber sido templo de los dioses de la gentilidad. Junto al arco de la puerta de hierro hay en la muralla dos lápidas con inscripciones romanas; la primera en honor de Pompeyo, y la segunda del Proconsul de Asturias y Galicia de que era entonces capital esta ciudad. Al rededor de las murallas se han hallado muchos sepulcros, monedas é inscripciones, y á 2 1/2 leg. de la ciudad al pie de la montaña de Teleno se ven grandes escavaciones y montones de morrillos, lavaderos, trozos de minas y acueductos de cal y canto abiertos en peña viva.

En la historia de la guerra de la independencia ocupa Astorga un lugar muy distinguido, por la heroica defensa que hizo al abrigo de sus débiles muros. En 1808 entró en ella Bonapatte á la cabeza de 70.000 hombres escogidos, y en los pocos dias que la ocupó, recibió la noticia de la declaracion de guerra por parte del Austria. En abril de 1810 fue tomada por los Franceses despues de un sitio sostenido con el mayor valor, y de 3 dias de incesante fuego, con una brecha practicable junto al arco de la puerta de hierro; fue reconquistada en 1811, tomada otra vez por los Franceses en el mismo año, y libertada últimamente de su yugo en 1812. Durante este último sitio sufrieron sus habitantes todos los horrores del hambre y de la guerra. En premio de su valor y constancia unió al timbre de Noble y Leal Ciudad, el de benemerita de la patria, y para inmortalizar su fama adquirida en aquella gloriosa lucha, se le concedió la ereccion de un monumento en la plaza pública.

ASTORGA, C. de Chile, distr. de Ranegua, sit. á 11 1/4 leg. S. de Santiago.

ASTORIA, factoría y fuerte de los Estados Unidos, distr. y en la márgen izquierda de Colombia, sit. á 4 3/4 leg. del Grande Océano en una eminencia de 175 pies, con un escelente puerto para las embarcaciones de menos de 200 toneladas. Lat. N. 46° 15'. Algunos Americanos formaron este establecimiento en 1811 para hacer el comercio de pieles, pero dos ó tres años despues, lo cedieron á la compañia inglesa del N. O., que lo posee actualmente.

ASTRABAD, C. de Persia (v. ASTERABAD.)

ASTRAIN, lug. de Esp. en Navarra, cond. de Zizur, en el primer part. de la merind., obisp., arcipr., y á 1 1/2 leg. S. O. de Pamplona. Pobl. 256 hab. Sit. en terr. elevado casi á la misma altura que el de Pamplona, en el camino real de esta ciudad á Logroño. En su término hácia el S. se eleva un monte muy alto llamado de la Reniega ó el Perdon, en donde hay una basilica de la virgen de este nombre y á corta distancia se

Digitized by Google

ve un antiguo hospicio. Siguiendo la carretera real de Astrain por Puente la Reina y á cosa de 1/2 hora del pueblo se halla una hermosa venta del reino llamada del Portillo. Abunda en aguas y past. para gan. lan. y prod., trigo, vino, ceb., maiz, avena y garbanzos.

ASTRAKHAN, gob. de la Rusia europea, sit. entre los 44° 54′ y 52° 17′ lat. N., y entre los 46° 44′ y 55° 46′ long. E. Linda al N. con el gob. de Orenburgo; al E. con el rio Ural, que lo separa del pais de los Kirghiz-Kaisaks; al S. E. con el mar Caspio; al S. con el gob. del Cáucaso; al O. con el de los Cosacos del Don, y al N. O. con el de Saratof: su mayor estension del N. E. al S. O. es de 176 leg.; su mayor anchura del N. O. al S. E. es de 68, y su superficie es de 6965 leg. cuadradas. El suelo no presenta mas que una inmensa estepa ó llanura estensa absolutamente desnuda. El Volga lo atraviesa del N. O. al S. E. y se divide en una multitud de brazos que forman muchas islas en sus embocaduras en el mar Caspio. Los demas rios son: el Ural, el Sarpa, el Kuma y los dos Uzens. Sus lagos son: el Kamich, el Bogdo, el Traagnnor, el Khakhi, etc., que son todos salados. El cielo está generalmente sereno: la primavera empieza muy temprano, pues en el mes de febrero empieza el deshielo; el verano es abrasador, y el termómetro de Réaumur sube alguna vez á 56°. El otoño es corto, el invierno empieza en setiembre, y es muy riguroso; durante esta estacion nieva mucho: el pais está sujeto á torbellinos que llenan la atmósfera de una arena espesa, que se lleva las tejas de las casas ó las derriba. Su suelo es por lo general árido, pero ofrece una grande variedad de producciones en las islas del Volga, y muy buenos pastos en las márgenes de todos los rios. En este pais se coge algun trigo, maiz y cebada, frutas esquisitas, melones y uvas, y produce tambien morales y orozuz. Se encuentran en él camellos, cabras libicas, y mucha caza, sal, piedra sillar, arcilla, salitre y manantiales termales. Su poblacion es de 190.000 hab. entre Rusos, Tártaros, Cosacos, Calmucos, Armenios, Indios y Kirghiz. Los Rusos, los Armenios y los Indios habitan las ciudades, y las orillas del Sarpa y del Volga; los Cosacos que se dividen en Cosacos de Astrakhan, y en Cosacos del Ural, residen en las fortalezas, forman 10 regimientos, y no disfrutan de ningun sueldo mientras permanecen en sus hogares. Los Tártaros y los Calmucos son nómadas; los Kirghiz viven en las estepas. Su industria consiste en fabricas de tejidos de seda y algodon, de salitre, de jabon tártaro, de cola de pescado; en curtidos y preparacion del cabial. Hace un gran comercio en pescado seco y salado, tafiletes, pieles de foca, de nutria y de buey etc., en sebo, orozuz, ganado, vinos, uvas y frutas. El comercio de tránsito es muy activo. No tiene ninguna otra ciudad importante, sino la de su nombre que es la capital.

Este gobierno se divide en cuatro distritos que son: Astrakhan, Krasnoi-iar, Jenotaevsk y Tchernoi-iar. Este gobierno forma parte del antiguo Khanato del mismo nombre. Los Rusos lo conquistaron en 1554 y lo reunieron, así como el Cáucaso, bajo una misma administracion, del cual fue separado en 1801, y desde entonces tiene su administracion particular.

ASTRAKHAN, C. de la Rusia europea, cab. del gob. y distr. del mismo nombre, sit. á 232 leg. S. E. de Moscou, á 340 E. S. E. de San Petersburgo y á 12 1/3 N. N. E. de la principal embocadura del Volga en el mar Caspio, en una isla formada por los dos brazos de este rio, por los 46° 21′ 7″ lat. N, y por los 51° 47′ 56″ long. E. Parte de esta ciudad está rodeada de una muralla de ladrillo construida por el Czar Vazili Ivanovitch Chuiskoy, y que cae en ruinas. Esta ciudad tiene 1 leg. de circunferencia, y sus casas son casi todas de madera; sus calles están muy mal enlosadas y fangosas en ciertas estaciones. Entre los edificios que tiene de piedra, son de notar la catedral, y el palacio del arzobispo, y tres bazares ó mercados al estilo asiático, de los cuales uno es para los Rusos. Esta ciudad encierra dos conventos, 25 iglesias rusas, dos armenias, una luterana, otra católica y varias mezquitas. El palacio episcopal armenio está bastante mal construido. Tiene ademas un seminario, un gimnasio, un jardin botánico y farmacéutico, 22 fábr. de tejidos de seda y 57 de tejidos de algodon, 18 tintorerías y fábr. de cueros, tafiletes y zapas de superior calidad. Tiene tambien fábricas de pólvora y muchas salinas. La posicion de esta ciudad á or. de un rio navegable la pone en comunicacion con San Petersburgo, le trae las producciones de todo el imperio, y le da la facilidad de transportarlas á Persia, á la Bukharia y hasta las Indias. Esta ciudad es el depósito de un comercio de consideracion, y una de las mas importantes y mas ricas de Rusia. Sus esportaciones consisten en pescado seco del mar Caspio y del Volga, en cabial, cola de pescado, hierro, grana, añil, paños y tejidos de lana, telas de lino, cueros de Rusia, bruñido, tafetanes, rasos y terciopelos estrangeros: sus importaciones consisten en algodon en rama é hilados, tejidos de algodon, seda cruda y elaborada, chales de cachemir, pieles y pedrería. Sus alrededores están llenos de cercas en donde se cultivan desde el año 1613 hermosas uvas y melones esquisitos. Las uvas se envian á San Petersburgo en cajones llenos de mijo; y se hace de ellas bastante vino particularmente blanco. La antigua ciudad de Astrakhan, capital de un reino tártaro fué tomada en 1554 por el Czar Ivan Vasilevitch, la cual no ocupaba el sitio que ocupa la ciudad actual; estaba situada á algunas leguas mas arriba y á or. del Volga. Los Turcos la sitiaron en 1569, pero los Rusos les obligaron á hacer una retirada precipitada. En 1672 fue atacada y tomada por

Digitized by Google

el rebelde Stenkorazin, ó Rafin, que fue sentenciado y muerto algun tiempo despues en Moscou. Ha esperimentado tambien muchos incendios. Pobl. 50.000 hab. entre Rusos, Armenios, Griegos, Tartaros, Persas, Judios, Indios, Alemanes y Escoceses.

El distrito de Astrakhan tiene 707 1/5 leg. cuadradas. El Volga lo provee de agua dulce. La tierra está impregnada de sal, las plantas que produce espontaneamente, son saladas, y en muchos parages se abren paso los manantiales de agua salobre. Se hace subir hasta 200.000 quintales el producto de los lagos y pantanos salados. La superficie de este pais está desnuda de toda vegetacion y generalmente desierta, cuya circunstancia se estiende hasta las orillas del mar Caspio. Solo atraviesan las estepas las tribus de los Calmucos y de los Kirghiz, con el objeto de acercarse al Volga para abrevar sus ganados.

ASTRANA, lug de Esp., prov. de Santander, valle de Soba. Pobl. 63 habitantes.

ASTRAR, ald. E. de Esp. en Galicia, prov. y arzob. de Santiago, jurisd. de Bendaña; de la parr. de Area. Pobl. 84 hab.

ASTRAR, ald. ab. de España en Galicia, prov. y obisp. de Lugo, jurisd. de Bendaña; de la parr. de San Vicente de Pedreda. Pobl. 92 habitantes.

ASTREA, desp. de Esp., al O. de Araya, herm. de Asparrena, prov. de Alava; cuyos térm. y montes son comunes á aquel pueblo con la villa de Zalduondo. Solo se conserva en él la iglesia con su pila Bautismal.

ASTROPH, lug. de Inglaterra, cond. de Northampton, part. de Kings Sutton, sit. á 1 1/3 leg. O. de Brackley. Tiene una fuente de agua mineral.

ASTUAR, ald. ab. de Esp. en Galicia, prov., obisp. y jurisd. de Lugo; parr. de San Salvador de Muya.

ASTUDILLO, *Stutillum*, V. S. de Esp., prov., obisp. y á 5 leg. N. E. de Palencia, part. de Campos. Tiene A. M. de primera clase y otro ordinario. Pobl. 5.712 hab. Tiene 3 parr., un conv. de monjas, un hosp. y un templo llamado de la Cruz de la órden tercera de San Francisco. Está murada y situada en una ladera, aunque á la vista aparece estar en la profundidad del valle: su fundacion es muy antigua; goza de un cielo alegre. Hicia el S. E. de la villa pasa el rio Pisuerga; y al O. de la misma, por en medio de una arboleda en figura de herradura, corre el arroyo Volantines que nace de las 9 fuentes de Ntra. Sra. de Valdehornos, y tiene en su ribera algunos molinos harineros y una tahona. Su terreno está bien cultivado y prod. trigo, ceb. y vino. Industr.: fábricas de paños que se estraen para Asturias, Galicia y Castilla la Vieja; dos tenerías y algun comercio: celebra mercado todos los lunes. Es patria de D. Manuel Gonzalez de Virtus obispo preconizado de Tucuman.

ASTUDILLO, desp. R. de Esp., prov., part. y á 10 leg. de Avila; sesmo de Ragama.

ASTULEZ, V. señ. de Esp., prov. de Alava, arzob. de Burgos, herm. de Añana, vic. de Valdegobia. A. O. Pobl. 57 hab. Sit. en terr. montañoso, al N. de la herm. y valle de Valdegobia. Prod.: toda clase de granos. La villa fué incorporada en la jurisd. de la de de Salinas en el año 1290 por real privilegio de D. Sancho IV, era 1328.

ASTURA, lug. de los Estados Pontificios, delegacion de Frosinone, sit. á 10 1/2 leg. S. S. E. de Roma, con un puerto en el Mediterráneo y una torre fortificada. Ha conservado el nombre de la antigua ciudad cuyo lugar ocupa. En esta ciudad fue muerto Ciceron, y en la misma fue hecho prisionero Conrado emperador de Alemania, el último de la familia de Hohenstaufen. Este lugar fue destruido en 1327 por Federico II, rey de Sicilia.

*ASTURES, pueblos de la Esp. citerior ó Tarraconense, que ocupaban el pais conocido hoy con el nombre de Asturias del de estos primitivos habitantes. Estendianse por una parte de Vizcaya y lindaban al oriente con los Arrabros, teniendo á su O. los Calaicos (Gallegos) Segun Silio Italico, recibieron el nombre de Astures de Astur ó Astyr armigero de Memnon, cuyo orígen se presenta muy fabuloso. San Isidoro pretende, que se llamaron asi del rio Astura junto al cual vivian, cercados de montes y selvas. Astura en vascuence significa hacha ó segur. Los Astures componian un pueblo muy numeroso y guerrero, y en sus empresas militares solian ir montados dos ginetes en un mismo caballo segun la costumbre de los Españoles de aquellos tiempos, apeándose uno de ellos en el momento del combate, y peleando en esta posicion con ventaja. Su carácter belico y la aspereza del terreno les inspiraba grande amor á la independencia, y los Romanos á pesar de ser el pueblo mas aguerrido del orbe, tuvieron que vencer muchas dificultades para sujetarlos.

Carisio, lugar teniente de Augusto, los venció por fin, obligandoles á bajar en los llanos, en donde edificaron las ciudades de Asturica Augusta (Astorga) y la de Legio séptima Gemnia (Leon), las que guarnecieron de tropas romanas para asegurar su dominio en el pais. Desde entonces quedaron divididos los Astures en Trasmontanos y Augustanos. Los primeros son los mismos que se estienden hoy desde las montañas sobre Leon y Astorga hasta el mar, y los segundos habitaban la parte del mediodia. Aquellos recibieron el nombre por su situacion, y estos por la capital Asturica Augusta, ó acaso por lo que dice Floro, de que Augusto los hizo bajar para civilizarlos. Segun Estrabon, recorria el pais de los Astures el rio Meslo que el P. Florez cree ser el Narcea, que corre desde cerca del puerto de Leitarriegos y baja por los concejos de Cangas y Tineo á unirse al Nalon.

ASTURESES, felig. ord. de Esp. en Galicia, prov. de Orense, jurisd. de Pozos de

Digitized by Google

Arentevro, *nullius diœcis*. J. O Pobl. 455 hab. Sit. en la falda de un monte á or. del rio Avia y otro riachuelo. Prod.: maiz, cent., vino, lino, habas y castañas. Indust. 20 molinos harineros, 40 telares de lienzos y fábrica de teja.

ASTURIANOS, ald. S. de Esp., prov. de Valladolid, part. y á 2 leg. de la Puebla de Sanabria, obisp. de Astorga. A. P. Pobl. 173 hab. Sit. al E. de dicha Puebla, en terr. que prod. cent., lino y pastos, en los que se cria gan. lan. Algunos de sus habitantes trafican en lienzos.

ASTURIAS, prov. de Esp. con título de principado, llamada entre los antiguos *Astures*; y apénas conocida de ellos hasta los tiempos de Augusto, porque sus moradores permanecieron muchos siglos sin trato ni comunicacion con los demas pueblos. Sepultados en profundos valles, y cercados de inaccesibles montañas, y por el Oceano, vivian seguros y contentos con su suerte, sin apetecer la gloria y prosperidad agena, ni escitar la envidia, codicia, ni ambicion de las demas naciones, entre las cuales solo habia una idea confusa de la antigua Asturias; pero muy buena opinion del valor, fortaleza y pericia militar de sus habitantes, y tenian alguna noticia de la inmensa cantidad de oro que producen sus minas, y de la escelencia y ligereza de sus caballos. Asi es, que todo lo que los antiguos escritores dijeron acerca de esta region, se reduce á algunas noticias sobre lo que llevamos indicado y á los nombres de algunos de sus límites ó rios, ademas de los de las ciudades situadas en lo interior de la provincia, que eran muchas en sentir de Tolomeo, de las cuales no esciste ninguna, ni ha quedado de ellas otra memoria sino el nombre de algunas, que por las investigaciones de los eruditos, se sabe que corresponden á algunos de los lugares y distritos ecsistentes. Estendianse los Astures hasta la márgen del Duero, comprendiendo el pais de Leon y Astorga (Asturica) que era la capital y dió nombre á toda la comarca, no solo de esta sino tambien de la otra parte de los montes; pero en el dia la provincia de Asturias está limitada al N. por el Océano Cantábrico, al S. por el ramal del Pirineo que, atravesando la parte septentrional de la Peninsula en línea paralela al Océano Cantábrico; se distribuye por la Galicia y remata en el cabo de Finisterre; al E. por las montañas de Santander, de donde la separa el rio Santiuste y Colombres, y finalmente, al O. por el rio Eo y las provincias de Lugo y Mondoñedo. Es este pais uno de los mas fragosos de España, y de terreno mas quebrado, por los muchos montes que le cortan en todas direcciones, derivados de las altas montañas que le separan de Leon, aunque los mas de ellos siguen la direccion de S. á N. Lo mismo puede decirse de los rios que fertilizan el pais, la mayor parte de los cuales, sobre todo los principales que son el Nalon, Nora, Eo, Sella, Narcea, Navia, Piloña y San Antolin, siguen la direccion de aquellos montes, formando amenos valles por el buen cultivo que se les da, y por otros diferentes riachuelos que los riegan y hermosean con sus cristalinas aguas. En ellos se pescan muchas escelentes truchas y anguilas que los naturales esportan á Castilla. El clima es templado y sano. Abunda el pais en ganado vacuno, cabrio y de cerda. Tiene buenas canteras de mármoles, y minas de cobre que se benefician, y de otros diferentes metales. El succino ó ambar mineral aunque no es de los mas puros, es propio de este pais; asi como la hematitas. El territorio del concejo de Avilés abunda en minas de carbon de piedra. Las que ecsisten en la concha de Arnao y en Santa Maria del Mar, comenzaron á beneficiarse por los años 1770 y cebaron por mucho tiempo las fraguas de los departamentos del Ferrol y Cartagena, conduciéndose ademas muchos cargamentos á otros varios puntos del reino, donde se recibieron con la mayor estimacion. Este ramo hubiera sido uno de los mas considerables de esta provincia, si la esperiencia no hubiese acreditado que el de Langreo es mucho mas económico por su mejor calidad. Este fosil es de una suma dureza, abunda en laja y piritas, y se presenta lleno de colores cambiantes: espuesto al Sol toma un color apizarrado, y deja un residuo bastante considerable á manera de piedra quemada, lo que no sucede con el mineral Ingles y de Langreo. Su fuego es demasiado activo y cuando la practica no dirige su uso, derrite el hierro en la fragua en lugar de caldearlo: asi su mayor aplicacion en Cartagena era para los hornos de reverbero. En el Ferrol se destinó en número de bastantes quintales á todas las funciones del arsenal por algunos años. En Santander se invirtió en las calcinaciones de piedra para las obras del muelle; mas en el dia se mira en unos y otros parages con absoluta desestimacion, y asi apénas se benefician las minas de Arnao y Sta. M.ª del Mar. Puede creerse que todos estos terrenos abundan de este carbon mineral, pues ademas de las dos bocas insinuadas por donde se estrae, los aldeanos hacen indiferentemente sus escavaciones en uno y otro parage, donde le graduan mas somero y lo arrancan para hacer cal y abonar sus tierras. Tambien se estraen muchas ruedas de molino, azabache, del que se hacen mil chucherias que gustan á los de otras provincias y á los estrangeros. Los montes están en la mayor parte poblados de castaños, hayas, encinas, acebos, falsos plátanos, mestajas, abedules blancos y robles, de que se saca madera para la construccion naval y urbana, y en ellos hay variedad de plantas medicinales como tambien escelentes pastos. Disminuyen de altura, á medida que se acercan al mar, muchos desaparecen casi enteramente antes de llegar á su orilla, en donde se ven algunas llanuras cultivadas con bastante esmero. Esta provincia produce abundantes frutas, que son tanto mas sabrosas, cuanto los terrenos están mas

Digitized by Google

próximos á la costa. Hay tambien abundancia de verduras, pero podria estenderse el cultivo de la chirivía, planta espontánea en el pais, y aumentarse asi los medios de subsistencia. De las leguminosas solo se cultivan los guisantes y las judías (que llaman habas blancas) en grandes cantidades. De los cereales la principal cosecha es la de maiz, cuya harina y pan llamado boroña, forma el principal sustento de las gentes del campo. Tambien la de cebada y la de escanda que madura por agosto, y es una esquisita especie de trigo. Se coge poco de este grano, pero es abundante la cosecha de castañas, nueces, avellanas, y de estas se hace considerable estraccion para Inglaterra, por los puertos de Gijon y Villaviciosa. Tambien escasea el vino, que los Asturianos procuran suplir con la cidra que proporcionan las abundantes cosechas de manzana, y de la cual se esportaban para América mas de 20.000 cántaras al año; pero en general se proveen de los vinos secos de Castilla la Vieja y reino de Leon, y de los de Cataluña y Valencia. Ademas de los pastos que suministran los montes, hay muchos prados artificiales de plantas gramíneas, pero sin eleccion de las mas útiles. En unos y otros se mantiene mucho ganado vacuno de marca pequeña, caballar y de cerda, cuya estraccion á lo interior de la Península, es un ramo lucrosísimo de grangería. Los rios y costas del mar abundan en sabrosos pescados, como truchas, anguilas, lampreas salmones, cóngrio, merluza, bonito y besugo, del que se hace gran copia de escabeche, especialmente en los puertos de Cudillero, Candas, Luanco, y para el consumo de la misma provincia y las Castillas. Tambien se cogen y escabechan ostras, sobre todo en el Eo y rias del partido de Castropol. Las colinas y cerros de la provincia están cubiertos de arbustos y matas de varias clases; pero los mas comunes son los brezos, de cuyo género se encuentran hasta seis especies; algunas jaras ó cistos y aulagas, de los cuales se sirven para el fuego, particularmente de las aulagas que crian los Asturianos con particular esmero, y crecen hasta la altura de mas de tres varas. Por este medio se logra conservar los árboles de que se saca madera de construccion, tanto mas apreciables, cuanto de ella se hace allí estraordinario consumo, siendo generalmente de tablas los pavimentos de las casas no solo en la capital, sino en las acomodadas de los habitantes de la provincia, y aun en los monasterios. Tambien la turba sirve á los habitantes de principal combustible, como sucede en los paises del N. y se halla con profusion en varios puntos de la costa hácia el O.

En las alegres costas del mar de Asturias coronan la orilla peñascos, sobre los cuales crecen mas de 60 especies de sargazos, de que se aprovechan los naturales para beneficiar los campos y polipos, zoófitos y conchas que aparecen y desaparecen cuando vienen á batirlas las olas, ó se retiran. En estas rocas se encuentra tambien la orchilla de Canarias, cuya recoleccion y preparacion podria ser un artículo importante para la industria y comercio. Prolóngase el Océano por los valles, formando rias que se estienden á veces hasta 1 y 2 leguas tierra adentro, fertilizando los campos en una estension de 40 leguas, con muchos puertecillos, entre los cuales son los principales de E. á O., Llanes, Rivadesella, Lastres, Villaviciosa, Gijon, Candas y Luanco; cerca del cabo de Peñas, Avilés y Muros; en la ria de Pravia, Cudillero, Luarca, Navia y Castropol.

Esta provincia se divide en concejos, algunos de ellos reducidos, que son ciertas reuniones de lugares ó distritos cortos, formando una especie de asociaciones, á cuya cabeza hay una villa. De estas se cuentan 56, 118 concejos, cotos y jurisdicciones, 668 parroquias y 3.665 lugares. La poblacion de la provincia se calcula en unos 380.000 hab. Su superficie es de 308 leguas cuadradas, 16 de N. á S. y 34 de E. á O. Hay en ella muchas fererías, donde se curten cueros para suela y becerro, sobre todo en el partido de Castropol, junto al Eo; en Oviedo, Gijon, Avilés, Navia, ria de Rivadeo, Cangas de Tinéo y Cangas de Onís. Tambien hay una fábrica de armas de chispa, otra de municiones, infinidad de fraguas, martinetes y herrerías, donde se fabrican calderas y otros utensilios de hierro y clavazon de todas clases, cerraduras y de todo género de batería de cocina, principalmente en los términos de Avilés, Navia, Coaña, Boal y Castropol, así como diferentes fábricas de loza fina y ordinaria, como en el concejo de Siero en el de Oviedo, Ceceda y Avilés. En casi todas las parroquias hay telares, no solo para lienzo comun y colchas, sino tambien para mantas y paños de lana del pais ó sea sayal, de que se visten los mas de los habitantes, confeccionado en muchos batanes. Otro tanto puede decirse de los molinos de grano y se encuentran aceñas en Villaviciosa, en la ria del Puntal, en la de Avilés y en la de Castropol, en cuyo concejo y parroquia de Pianton hay una fábrica de papel de estraza y estracilla, que pudieran perfeccionarse. Ademas de los mercados semanales de Gijon, Oviedo, Avilés, Luarca, Villaviciosa, Cudillero, Castropol y su ria de Rivadeo, Cangas de Onís, Rivadesella, Pola de Siero, Llanes, Infiesto, Mieres, Grado, Cangas de Tinéo y Salas, que son los pueblos de la provincia en que se hace algun comercio, se celebran en el discurso del año muchas ferias, siendo las mas concurridas las de la Ascension, Todos-Santos y San Mateo en Oviedo; la de San Roque en Avilés, las de San Fernando y San Miguel en Gijon; las de la Flor y Florina y San Simon en Grado; la de San Juan de Amandi en Villaviciosa; las de San Lorenzo en Llanes y en Langreo; la de Santa Catalina en Luarca; las de Pascua y el Corpus en Cangas de Tinéo, la de Onís en octubre, y mensuales en la vega de Rivadeo,

una tambien mensual en Valdepares del Franco, y 2 en Lena por mayo y octubre. Los Asturianos son robustos, honrados, laboriosos, perspicaces, sóbrios, no muy activos, pero constantes en el trabajo, sumamente adictos á sus distinciones de familia, de mucha imaginacion y talento.

Para la comunicacion interior de unos pueblos á otros, y para el movimiento y necesidades de la industria y comercio, son pocos los caminos carreteros, y solo el que comunica con Leon atraviesa la provincia, principiando por Gijon y debiendo terminarse en Leon; y aunque no del todo concluido, todo está allanado, de suerte que pueden atravesar los carruages el intermedio de Gijon á Madrid, que es un espacio de 86 leguas. Tambien pueden andarse en carruage las 7 que median entre Oviedo y Piloña. Los demas caminos son en la mayor parte, de herradura; y el de la costa marítima, aunque tan delicioso por la variedad de objetos que se presentan á la vista, no solo del lado de tierra sino de la parte del mar, no deja de ser penoso, á causa de las quebradas del terreno y de las muchas rias que hay que atravesar, unas en lanchas y las menos por puentes, en un espacio de 42 leguas, desde la raya de Galicia á la de Santander, pasando por los puertos de Castropol, Figueras, Navia, Luarca, Cudillero, Muros, Pravia, Avilés, Luanco, Candas, Gijon, Villaviciosa, Colunga ó Lastres, Rivadesella y Llanes. Ademas de los referidos caminos tiene Asturias para su comunicacion con las montañas de Santander, 8 salidas por los puntos siguientes: Puerto de San Isidro, Piedrafita, Tarna, Ventaniella, Arcenorio, Beza, Vegas del Toro y Peñamellera; otras 8 para comunicar con Galicia, y las del puerto de Ventana, de la Mesa, Somiedo, Leitarriegos, Vega del Palo, Cerredo y Puente del Cuadro, por la parte de Castilla, cubiertas todas ellas de nieve una gran parte del año. La carretera real que principia en Gijon, pasa por Oviedo y Mamaneda, en el concejo de Tudela, donde hay un gran puente de mármol de solos 3 arcos sobre el rio Nalon llamado de Ollaniego, construido hace 45 años, y divide el término de aquel pueblo y este, en el cual poco mas abajo, á la vista de aquel puente y á distancia como de un tiro de fusil hay otro antiguo de 5 arcos desiguales de piedra, cuya mitad se tiene por obra de los Romanos. Desde que se construyó el nuevo sobre el Nalon, no pasa agua por él y solo se conserva, por si en algun tiempo llega el caso de necesitarse; y á distancia de unos 3 tiros de fusil del primer puente, se halla otro de un solo arco, tambien de mármol, en el sitio que llaman de Sopeña, sobre un riachuelo que nace al E. del citado pueblo de Ollaniego, y se une luego al Nalon. Continua despues la referida carretera por Mieres y Pola de Lena, y sigue á Campomanes y Fuente de los Fierros hasta Pajares. Es obra magnífica y diestramente ejecutada, en la que hay algunos trozos de muy difícil desempeño por la aspereza y altura del terreno; entre los cuales es digna de memoria la celebre cuesta del Padron, tomada con gran conocimiento, aunque será todavía algun tanto agria para subir y bajar en diligencia. Se echan menos en ella algunos pretiles, y con mayor razon el cuidado de reparar las quiebras que empiezan á advertirse en varias partes del camino. Las utilidades que ofrece esta comunicacion son demasiado grandes y ciertas para intentar reducirlas á calculo; pero cualquiera que conozca la fertilidad de Castilla en granos y vinos, y las pocas proporciones que tiene de estraer sus frutos, especialmente en todos aquellos vastos y pingües territorios, que por estar situados en su parte occidental se hallan á grandes distancias del puerto de Santander, y que reflexione al mismo tiempo cuanto ganaria Asturias con la introduccion de sus ganados, pescados y frutos de que surte á una gran parte de Castilla y en traer á ella por medio de una comunicacion libre y directa los frutos y géneros ultramarinos y los de estanco de la Real Hacienda, que entran por el puerto de Gijon; se persuadirá fácilmente que ningun camino de cuantos se han construido y construyan en España, ofrece mayores y menos disputables ventajas á la agricultura, á la industria y al comercio de la nacion. La falta de estos medios es la que obliga á muchos Asturianos á abandonar su pais y no la esterilidad del suelo como han supuesto algunos.

La provincia de Asturias, que como decia el Sr. Jovellanos, puede mirarse como la cuna de la libertad, de la nobleza y de la religion de España, y en donde ecsisten y deben ser buscados los venerables monumentos de nuestra historia, fue erigida en principado titular de los primogénitos de la Corona de España, en el año de 1388, siendo el primero que le poseyó el infante D. Enrique hijo de D. Juan II, rey de Castilla y Leon. Su capital es Oviedo, ciudad episcopal, distante 82 leguas de Madrid, situada en el centro de la provincia.

La costa de esta provincia principia donde termina la de Galicia, que es en la ria de Rivadeo, desde el cual hay 1 leg. hasta Tapia, y en donde se hallan las dos puntas de Pantorgas y Serantes. En Tapia hay una ensenada de buen abrigo para barcos de mediano porte. A 3 1/2 leg. de esta villa está la ria y barra de Navia, y en la distancia intermedia se encuentran varias calas y las puntas de la Cierva, la ria de Poncia, Cabo-blanco, Punta de Pataroja, la de Acevedos y la de la Oliva. Desde Navia á Vega hay 1 leg. y se hallan las puntas de la Carbonera y del Barroso, junto á la cual hay otra ensenada de algun abrigo entre las puntas de la Atalaya y la Lana. Sigue luego Luarca que está á 2 leg., y en el intermedio, 2 pequeñas rias y las puntas de Camajina y el Cuerno, y el arenal de Anova. En Luarca hay ria y se forma una rada entre las puntas de

Digitized by Google

las Mugeres y del Pocicon, limpia y de buen fondo para barcos medianos. Desde esta á la ensenada de San Pedro hay 4 leg. y en el intermedio varias calas, las ensenadas de la Estaca y Cadavedo, y las puntas de Buelvanegra, Alorqueir y Riocaneyro, Cabos de Bustos y Vidigo, puntas de la Ballota, Barguera y Castrillon. La ensenada de San Pedro se forma entre las puntas de Castrillon y Cabrafigo distantes entre sí 1/4 y medio de leg.; se interna como 1/2 leg. con un arenal en el centro del recóncavo. Desde ella á la ensenada de Artedo ó de la Magdalena hay 3/4 de leg., y en el intermedio está la de Oleyro, comprendida entre las puntas de Cabrafigo y Artedo, distante entre sí 1/4 de leg., y se interna 1/4 y medio: doblando despues la punta de Artedo, se encuentra la grande ensenada de este nombre, terminada en la opuesta punta del Jurado, distante 1/4 y medio de leg., que es el diámetro del recóncavo de la ensenada. Su fondo y abrigo es á propósito para naves de todo porte y el único en todo el principado donde pueden anclar embarcaciones mayores. De la ensenada de Artedo á Cudillero hay 1/2 leg., y en el intermedio las islas Colinas y la punta del Gabiero, entre la cual y la Jurada se forma la ensenada de Cudillero, de 1/2 leg. de boca y 1/2 de internacion; poco fondo y de mal abrigo. Desde Cudillero á la barra y ria de Pravia, llamada tambien San Estevan de Muros, hay 3/4 de leg., y en el intermedio la cala Casonera y punta del Espíritu-Santo, entre la cual y la de Pico-Cornal, que dista 1/4 y medio de leg., está la embocadura de la ria de Pravia que se interna 1 leg. entre puntas de una y otra márgen, con 1/2 cuarto de leg. de ancho. Desde Pravia á Avilés hay 2 leg., y en el intermedio está la ensenada y arenal de Ballas, formada por el Pico Cornal y punta de Cogollo, la cala de Sta. Maria del Mar, las puntas de la Bela y del Testeron, el Arenal de Espartal, entre cuya punta y la de Cabo-Negro, que dista 1/2 cuarto de leg., está la embocadura de la ria de Avilés que haciendo varios retornos entre peñascos y quebradas, se interna unos 3/4 de leg., siendo su mayor anchura 1/4 de leg. y suficiente para barcos de mediano porte. Entre la ria de Avilés y la de Candas ó Peran, se avanza hácia el mar un promontorio de peñas de 4 leg. de convexidad. A las 2 leg. está la ria y ensenada de Ilumeres, y en la distancia intermedia las puntas del Home, de Arcas y Llampero, el arenal de Berdeio y el Cabo de Peñas, y á la inmediacion de este una pequeña ensenada y el cabo y ria de Ilumeres de buen fondo y abrigo. De Ilumeres á Luanco hay 1 leg. y doblando la punta del Cordero, forma ria el desague del rio Benagues: es terreno escarpado y fragoso, y entre las puntas de la Vaca y de la Ermita ó Cordero, está la ensenada de Luanco de 20 pies de fondo en la barra, y con capacidad para pequeños barcos, aunque es desabrigado el fondeadero. De Luanco á Candas hay 1/2 leg. y se hallan 2 pequeñas ensenadas que forman las puntas del Carmen, del Cabrito y de San Antonio, y entre esta y la de Peran está la ria y ensenada de Candas, que es un recóncavo de 1/4 y medio de leg., y luego se interna la ria como unos 3/4. La ensenada es capaz para barcos menores y lanchas. Desde Candas á Gijon hay 2 leg., y despues de la punta de Peran está la de Camareta, el rio Aboño y el cabo Torres, entre el cual y el de San Lorenzo que dista 1 1/4 leg., se forma la concha de Gijon que se interna como unos 3/4 de leg.; y en el centro de la ensenada se interna en el mar la punta de Sta. Catalina, que la divide en 2 partes; la una al E., que es un arenal desabrigado llamado de San Pedro, y la otra al O., donde están las puntas de la Corona, del Oteiro y del Musél; y entre ellas y la de Sta. Catalina, que tiene un muelle, están los surgidores de una, dos, tres y hasta 3 1/2 brazas de fondo. Al abrigo de Sta. Catalina hay una dársena de poco fondo, que en bajas mareas queda parte en seco. La batería de Arnado está al O., en la punta de Piedra Lladra, sobre un gran precipicio, defendiendo la ensenada y surgidero del Musél. La batería del Bocal está sobre una peña, en la pendiente del monte de Sta. Catalina. La de este nombre se halla á mayor elevacion que la anterior, sobre la pendiente del mismo monte, en direccion contraria á la de Arnedo; la del muelle está sobre el puerto, formando un muartillo para la entrada de la dársena, y para la defensa de la ensenada y arsenal de San Pedro, hay una batería sobre peña, enfrente de la punta de Cervigon. Desde Gijon á Tazones ó Puntal, hay 3 1/2 leg., y á esta distancia se hallan, doblando el cabo de San Lorenzo, la ensenada y arenal de San Simon, puntas de la Escalera y de Ravia, rio de España, ensenada de la Barguera ó Lloredo, formada entre las puntas de Estornado y de Coin, la punta del Olivo, algunas calas y la ensenada de Tazones, que tiene buen fondo, pero su barra es peligrosa. A su estremo está la punta del Puntal; sigue despues la de Villaviciosa. De esta á Lastres hay 1 3/4 leg., y en el intermedio están las puntas de Rodiles, del Altar, de Lastres y de la Misiera; y entre esta y la de Perute se forma la ria de Lastres, cuya travesía en la embocadura es de 3/4 de leg. y se interna 1/2 con buen fondo y abrigo para buques medianos. En la ensenada desagua el rio Colunga. De Lastres á Rivadesello hay 3 leg. y en la distancia intermedia se hallan el arenal de Espasa, la punta de las Atalayas, el arenal de Moreo y las puntas de los Carreros y de Somos ó Tuerva; y entre esta y la del Caballo, que distan 1/4 de leg., está la ria que se interna como 1 1/4 leg. de suficiente capacidad y fondo para fragatas, aunque en la barra, en las bajas mareas solo hay 10 pies de fondo, y es una de las peores por la angostura de su boca, por su distancia del cabo y por la

Digitized by Google

concurrencia de vientos y mareas que se necesitan para entrar con alguna seguridad. Continuando el monte desde la Tuerva hácia el mar como 1/4 de leg., se forma la punta de la sierra, sobre cuya cumbre está la Atalaya. De Rivadesella á la abra de Niembro hay 4 1/2 leg., y en el intermedio está el rio Guademia, las puntas de Villanueva y Cuevas, el cabo del Mar, la concha y arenal de Carneros, que es muy desabrigada, la punta de Huelga, la pequeña ria de San Antolin, la punta y vigia de Prieto y la ria de Niembro que se interna unos 3/4 de leg. con muy escasa anchura, formando en su embocadura una abra espaciosa pero desabrigada. A 1 1/2 leg. de Niembro está Llanes, y en la distancia media se encuentra la pequeña ensenada y ria de Celorico, los islotes de Almenada, la Cala del Pó y la punta de San Pedro; y entre esta y la de Guruño se forma la embocadura de la ria de Llanes, estrechada por las herizadas peñas de una y otra parte que interrumpen el curso hasta reducirlo á 20 y 25 varas de ancho; tiene buen fondo y abrigo para los barcos medianos. Desde Llanes á Santinsti hay 3 leg. y en su intermedio, que es de costa brava, se halla la ensenada y punta de la Bayota, el rio Porron, las puntas de Puertas y la de San Justi, entre la cual y la opuesta de Méndia, que dista 1/4 de leg., está la boca de la ria que con escasa anchura se interna como 1/4 y medio de leg., dividiéndose luego en dos brazos, el uno por el rumbo del S. O., llamado rio del Campo, y el otro por el E. S. E.; con el nombre de San Cosme, y en el intermedio de ambos está la division entre la provincia de Asturias y montañas de Santander. Esta costa está defendida por 54 baterías.

* ASTURUM LUCUS, bosque sagrado de Esp. al N. E. del pais de los Astures en donde estos pueblos celebraban sus ceremonias religiosas. Cerca de este sitio y sobre la ribera de un pequeño rio hubo una poblacion del mismo nombre, cuyos restos existen en las inmediaciones de Oviedo.

ASUÉ, desp. S. de Esp., prov. de Aragon, part. y obisp. de Jaca. A. O.

ASUIAN, lug. de Esp., prov. de Asturias, conc. de Oviedo. Pobl. 16 hab.; es de la parr. de Branes.

ASUMAR, V. S. de Portugal, prov. de Alentejo, comarca y á 3 1/2 leg. S. E. de Portalegre. Pobl. 576 hab. Sit. en terr. llano y bastante fértil á 2 leg. O. de la villa de Arronches.

ASUN, lug. ecl. de Esp, prov. de Aragon, part., obisp. y á 4 leg. de Jaca. A. O. Pobl. 260 hab. Sit. cerca del rio Gállego, en terr. montañoso, que la mayor parte del año está cubierto de nieves. Prod. (v. JACA.)

ASUNCION (LA), C. cap. de la isla Margarita, una de las Antillas de Sotavento, y que hace parte de la prov. de Cumaná, en la capitanía general de Caracas. Lat. N. 11° 10'; long. O. 63° 18'. Esta ciudad fundada en 1525, fue célebre en otro tiempo por la pesca de las perlas. En el dia no goza de otra consideracion que la de ser capital de la isla.

ASUNCION, parr. de los Est. Unid. en el estado de Luisiana. Se estiende hácia el Misisipi; al N. E. por el Achafalaya; y por la parte del O. la atraviesa el Jourche; contiene el lago Nuret. Tiene 41 leg. cuadradas de superficie y 3.576 hab., de los cuales, 2.469 son blancos 18 negros libres, y 1.149 esclavos.

ASUNCION, r. del Bajo Canadá que nace al N. de San Loremo. Despues de un curso sinuoso de 16 leg. del N. al S., desagua en él San Lorenzo á 1 1/2 leg. mas abajo de Montreal. Solo es navegable con balsas que trasportan madera. A 3 1/4 leg. de su embocadura recibe el Achigan.

ASUNCION, lug. del bajo Canadá, distr. y á 4 3/4 leg. N. N. O. de Montreal á or. del rio del mismo nombre y á 3 de su confluencia con el San Lorenzo. Se compone de un centenar de casas, algunas de las cuales son de piedra sillar y están muy bien construidas.

ASUNCION, isla de la América septentrional. (v. ASTICOSTI.)

ASUNCION, lug. del bajo Canadá, á or. del rio del mismo nombre, cond. y á 3 1/2 leg. N. N. O. de Montreal. Es depósito de granos.

ASUNCION, isla del Archipiélago de las islas Marianas en el Grande Océano Equinoccial. Lat. N. 19° 45'; long. E. 147° 36' 26". Tiene unas 3 1/4 leg. de circunferencia. Segun La Perouse, es de forma cónica y se eleva á 700 pies. Esta isla, casi enteramente cubierta de lava arrojada por un volcan que está en el centro, produce el árbol pan, el naranjo y sandías. Los Españoles introdujeron en ella el cultivo del arroz y la cria de caballos, bueyes, cerdos y llamas. Tiene mal fondeadero.

ASUNCION, (en portugues ASSUMPÇAO) C. capital del Paraguay en la márgen izquierda del rio de este nombre, sit. á 192 leg. N. N. E. de Buenos Ayres. Lat. S. 25° 16'; long. O. 53° 25'. Es sede de un obispado sufragáneo del de la Plata. Tiene un hospital y muchos conventos, un seminario y un colegio. Esta ciudad está mal construida. La mitad de sus casas están derribadas. La mayor parte de sus habitantes son de origen portugues, y comercian en cueros, tabaco, maderamen y *maté* ó yerba del Paraguay, que estraen para Buenos Ayres, Tucuman, Chile y el Perú. El aire es muy sano y templado, y sus cercanías abundan en ganado mayor, miel y cera. Se cultiva en ella el algodon, la caña de azúcar, y mucho *aipim*, que sirve para hacer pan. Pobl. 7.000 hab. Debe su orígen á un pequeño fuerte construido en 1538, que por estar en situacion ventajosa, vino á ser luego una ciudad.

ASUNCION, isla del Archipiélago de las Seycheles en el Océano Indio Equinoccial, sit. por los 9° 45' lat. S., y por los 51° 27' long. E.

Digitized by Google

ASYLUM: peq. C. de los Est. Unid. en el estado de Pensilvania, cond. de Bradford, á or. del Susquehanna, á 4 leg. de Towanda y á 25 1/2 N. N. E. de Harrisburg.

ASZALO, V. de Hungria en el part. de Burson, que se introduce en el de Abauj, á or. del Bursonyos; sit. á 5 1/2 leg. O. N. O. de Tokaj, y á 10 1/2 S. S. O. de Kraschau.

ASZOD, V. de Hungria, part. de Pest, á or. del Galga, sit. á 2 1/2 leg. O. de Hatvan y á 5 1/4 N. E. de Buda. Tiene un hermoso castillo, dentro del cual hay un gabinete de historia natural y una coleccion de medallas. Esta villa tiene dos iglesias; una católica, otra protestante y una sinagoga. Sus alrededores producen vino. Pobl. 4 670 hab.

ATA, ald. ab. de Esp. en Galicia, prov. y obisp. de Lugo, jurisd. de San Antolin de Toques; de la parr. de Capela.

ATABAPU ó JATAVAPU, r. de la Guayana Española, que nace en la sierra Davivapo, corre del E. al O. hasta el sitio en donde recibe el Temi, gira en seguida hácia el N. y desagua en el Orinoco, en la embocadura del Guaviari, cerca de San Fernando, despues de un curso de unas 80 leguas.

ATABELO (EL), lug. de Esp., prov. de Asturias, conc. de Oviedo. Tiene 10 hab.; es de la parr. de San Cloyo y Santa Marina.

ATACAMA, prov. del gobierno de Buenos Ayres que forma la parte occidental, y al otro lado de los Andes, en la intendencia del Potosí. Se divide en parte alta y baja: la primera es fria y produce granos; las viñas abundan en las montañas. Esta provincia tiene minas de oro, plata y cobre que esplotadas con benefician; manantiales termales, y la Laguna Blanca que es un lago salado. Sus costas abundan en pesca; el solo rio que hay de alguna consideracion es el que separa esta provincia de la de Arica. Pobl. 2.500 hab. La capital es la villa de San Francisco de Atacama.

El desierto que lleva el mismo nombre, es arenoso y absolutamente estéril: en la época de su descubrimiento perecieron en él muchos Españoles por falta de agua. Tiene tambien un pequeño puerto que lleva el mismo nombre, frecuentado por los pescadores atraidos de una especie de bacalao, que abunda en sus aguas.

ATACAMES, prov. de Quito (v. ESMERALDAS.)

ATAD, V. de Hungria. (v. NAGY-ATAD.)

ATAGARA, reino de Nigricia en la parte oriental del imperio de Timbuctu, á or. del Niger.

ATAGUAS, desp. S. de Esp., prov. de Aragon; part. y obisp. de Jaca, bajo la jurisdiccion de un A. O.

ATAIR, ATTAIR, C. del Indostan en los estados de Syndhyah, ant. prov. y á 12 leg. S. E. de Agrah en la márgen derecha del Tchembul. Lat. N. 26° 44'; long. E. 82° 11'. Está rodeada de murallas. Se hace en ella algun comercio.

ATAJATE, V. R. de Esp., prov. y obisp. de Malaga, part. y á 2 leg. S. de Ronda. A. O. Pobl. 869 hab. Tiene una parr. aneja de Alpandeire. Sit. en una altura, en el camino que conduce á Gibraltar. Riega su término el rio Guadiato: y produce vino, de que hacen buen aguardiente, castañas, cera y miel.

ATALAYA, sierra de Esp. en los confines de Galicia y Castilla, unida con la de la Gamoñeda, guardando una misma direccion; tiene menos altura, y sus faldas son mas estendidas y transitables, por cuya razon cruzan varios caminos y veredas por su cima, las cuales sirven de comunicacion con Portugal. La mayor parte de esta cordillera está formada de bancos de pizarra dura y blanda, de tierras gredosas, areniscas y compactas, y su superficie está poblada de monte de brezo, con algunos intermedios de pastos para ganados. Esta sierra se estiende como unas 4 leg. prócsimamente con igual direccion al E., sin hallarse interrumpida hasta que llega al barranco en donde las aguas la separan de la sierra conocida con el nombre de Culebra. Hay en su estension algunas peñas peladas, y conocidas con sus propios nombres, como son la peña de Folguera, la Centinela y otras inmediatas á Robledo, pero todas son de poca elevacion.

ATALAYA, lug. R. de Esp., prov. de Salamanca, part., obisp. y á 3 leg. de Ciudad-Rodrigo, Campo de Agadones. A. P. Pobl. 269 hab. Tiene 1 parr. con una aneja. Sit. hácia el O. en la falda de una colina; es escasa de aguas, y su término quebrado y pedregoso. Prod.: gran. algun garbanso, lino, castañas, belluta, pastos y ganados de toda especie. Indust., carboneo.

ATALAYA, V. de Portugal, prov. de Beyra, com. de Castelo-branco. J. O. Sit. á 1 leg. N. E. de Alpedriña en lo bajo de la sierra á que da nombre, formando parte de la de la Garduña. Su terreno produce granos, vino, aceite, frutas, cera, miel y mucha castaña; y en la sierra hay buenos pastos.

ATALAYA (LA), V. S. de Esp., prov. de Estremadura, part. y obisp. de Badajoz. A. O. Pobl. 482 hab. Sit. á 2 leg. S. de la villa de los Santos. Prod.: gran., pastos y ganados. Dista 12 leg. S. E. de la capital.

ATALAYA (LA) ald. R. de Esp., prov. de Murcia, part. de Lorca. A. P. sujeto al correg. de la cab. de part. Pobl. 322 habitantes.

ATALAYA (DE LA), V. S. de Portugal, prov. de Estremadura, com. de Thomar. J. O. 3 vereadores y demas oficios de justicia. Pobl. 2.993 hab. Tiene casa de misericordia y un hosp. Sit. al S. de la villa de Thomar y á 1/2 leg. N. de la márgen derecha del Tajo y puerto de Barquiña en terr. elevado.

ATALAYA, C. del Brasil, prov. de Fer-

Digitized by Google

nambuco, comarca y á 4 3/4 leg. de Alagoas, en un terreno fértil, que abunda en ipecacuana, y produce algodon. Pobl. 1.560 habitantes.

ATALAYA DE CUENCA (LA), V. S. de Esp., prov., part., obisp. y á 1 leg. de Cuenca. A. O. Pobl. 40 hab. Sit. en el valle de Cuenca, en una altura y en el camino que conduce desde esta ciudad á la de Valencia. Se llama Atalaya, porque en su inmediacion hay un cerro elevado, donde los moros tuvieron una torre. A la parte del S. tiene una gran dehesa de pino, roble y chaparro, de que se hace mucho carbon. Produce granos, garbanzos, otras legum. y cáñamo; y cria toda especie de ganados.

ATALAYA DEL CANABATE, (LA) V. S. de Esp., prov. y obisp. de Cuenca, part. y á 3 leg. de San Clemente. A. O. Pobl. 685 hab. Tiene una parr. aneja de Cañada Juncosa. Sit. sobre un cerro plano; dominánla por E. S. otros cerros bastante elevados. Prod.: granos, legum., vino, aceite, y demas necesario, todo con abundancia. Es pueblo de behetría.

ATALAYA DE MARTIN, granja S. de Esp., prov. de la Mancha, part. de Alcaraz, término de la villa de Munéra.

ATALAYUELA (LA), desp. R. de Esp., prov. de Salamanca, part. y á 4 leg. de Ciudad-Rodrigo, campo de Argañan; sit. en los confines del part. y prov. de Estremadura.

ATALI, lago de la Rusia europea, gob. de Orenburgo, distr. y á 5 2/3 leg. N. E. de Belebei.

ATALLO, lug. R. de Esp., prov. de Navarra, valle de Araiz, merind., 4° part., obisp., arcpr. y á 7 1/4 leg. de Pamplona. A. O. y Reg. Pobl. 350 hab. Sit. al pie del elevado monte Elosua, en donde hay algunas fuentes de aguas minerales. Recorren su término muchos manantiales que van á engrosar el rio que baja de Azpiros, y baña el pueblo. Prod. (V. EL VALLE DE ARAIZ.)

ATALMALICA, peq. C. del Indostan ingles, presidencia de Bengala, ant. prov. de Oryxah; sit. á 20 leg. N. O. de Kottack.

ATAMAURI (V. HAMO.)

ATAN Y VILLAR DE ORTELLE, jurisd. ab. de Esp. en Galicia, prov., obisp. y á 11 leg. de Lugo. Se compone de las felig. de San Estevan de Atan y Santiago de Villar de Ortelle. Dista 11 leg. de la capital y 14 de Santiago.

ATAN (S. ESTEVAN DE), ald. ecl. y S. de Esp. en Galicia, prov. y obisp. de Lugo, jurisd. de su nombre. Tiene tres Jueces y una parr. que comprende las aldeas de Rairiz y Seoane Pobl. 506 hab. Sit. cerca del rio Miño. Prod.: cent., mais, pastos y ganados.

ATANCE (EL), lug. S. de Esp., prov. de Guadalajara, part., obisp. y á 2 leg. E. de Siguenza. A. P. Pobl. 167 hab. Tiene 1 parr. aneja de Riosalido. Sit. en una peq. colina que desciende de la larga cordillera de los elevados montes que tiene al E., báñale por O. el rio Salinero. Prod.: trigo, ceb., cent., habas y mucho ganado lanar.

ATANES (STA. MARIA DE), felig., ab. de Esp. en Galicia, prov. y obisp. de Orense, jurisd. de Cualedro, Vilela y Atanes, J. O. Pobl. 369 hab. Sit. en una altura que domina toda la Limia. Tiene una fuente con cuyas aguas se fecundiza todo el terreno que produce granos, lino, buenos pastos y cria ganado vacuno y lanar. Esta felig. se compone de los lugares de Atanes, Estivados y Corvaceyras. Su parroquia es priorato de Benedictinos perteneciente á Celanova. Tiene un santuario de Ntra. Sra. de las Nieves muy concurrido.

ATANZON, (EL) V. S. de Esp., prov., part. y á 5 leg. de Guadalajara, arzob. de Toledo; A. O. Pobl. 438 hab. Sit. en una llanura barrancosa. La baña el rio Ungria.

ATAPUERCA, V. R. de Esp., prov., arsob. y á 2 1/2 leg. de Búrgos, herm. de Montes de Oca. A. O. Pobl. 389 hab. Sit. en una llanura y vega muy feraz en granos, yeros, legum. y garbanzos, al pie de los montes de Oca. En su término y en el de Ibeas de Juarros se ven algunas cuevas muy profundas cuyos techos están cubiertos de incrustaciones por la continua filtracion de las aguas. La sierra que lleva el nombre de la villa separa el valle de Atapuerca de la vega de Búrgos; en sus alrededores se encuentra mucha piedra jaspe, llamada almendrilla y mármol negro con vetas blancas. Esta villa es célebre por la sangrienta batalla que en sus campos dió Fernando I de Castilla al intrépido D. Garcia de Navarra, el cual murió en ella.

ATAQUINES, V. R. de Esp., prov. y á 25 leg., de Valladolid, part. de Olmedo, obisp. de Avila. A. O. Pobl. 1.218 hab. Tiene casa de postas. Sit. en una llanura regada por los rios Adaja y Zapardiel. Prod.: trigo, centeno, ceb., vino y gan. lan. Indust.: arrieria, carboneo, pinariegos y tratantes en pescado freseo.

ATARAH, ATTORA, peq. C. y fuerte del Indostan ingles, presidencia de Bengala, antigua prov. y á 26 leg. O. de Allah-abad. Lat. N. 25° 20'; long. E. 84° 17'.

ATARCE, (SAN PEDRO DEL) ó SAN PEDRO DE TARCE Ó DE LA TARCE, V. S. de Esp., provincia y obisp. de Zamora, part. y á 4 leg. S. E. de Toro. A. O. 1218 hab. Sit. en una dilatada llanura sobre la ribera de Riosecо sobre el cual tiene un puente de 5 arcos. Prod.: granos y vino. Esta villa fue una de las 24 encomiendas ó bailías (con Castromembibre) que tenian los Templarios.

ATARÉS, lug. S. de Esp., prov. de Aragon, part., obisp. y á 2 leg. de Jaca; título de cond. A. O. Pobl. 469 hab. Sit. en el camino que conduce desde aquella ciudad á Puente la Reina, cerca del rio Gas que desagua en el Aragon. Prod. (V. JACA.)

ATARFE, lug. R. de Esp., prov., arzob., part. y á 1 1/2 leg. de Granada. A. P. Pobl. 2.482 hab. inclusos los 7 cortijos de su ju-

Digitized by Google

riad. Sit. en la vega á la márgen derecha del rio Genil y al pie de la sierra de Elvira: tiene canteras de jaspe negro. Prod.: trigo, ceb., habas, lino, cáñamo, melones, vino, aceite y seda.

ATATCHI, montaña considerable de Asia á or. del Ural por el lado de la estepa de los Kirghiz. Se compone de mina de hierro é iman con capas interpuestas de bello jaspe rojo y oscuro, con vetas de cuarzo. En sus vertientes se advierten trabajos empezados en otro tiempo para estraer el mineral y tambien se ven allí sepulcros de los Kirghiz.

ATAUN, V. de Esp., prov. de Guipúzcoa, dióc. de Pamplona y de su arcipr. mayor A. O. Pobl. 2.087 hab. Tiene casa concejil. Está sit. entre unas elevadas peñas en un canal ó valle estrecho y llano á la derecha de la ribera del rio Agaunza, que algunos llaman Ataun. Esta villa se compone de los barrios Erbarrena, que forma el cuerpo de la plaza pública, Astigarraga, Arrondoa, Arin, Olaldea y Ergoyena que están colocados á lo largo de dicha encañada, y á un lado de esta por E. los que llaman Aiztarte, Aiztarte-Erreca y Aya: á la banda opuesta están los de Urrusua, Lauztierreca y Murcondo. Tiene varias fuentes de agua dulce y una mineral á 1 leg. de la plaza en el barrio de Aiztarte, llamada fuente de los Remedios, por hallarse junto á la capilla de esta advocacion. Pasa por esta villa la carretera para Pamplona, Estella, Tudela y Zaragoza. Antiguamente era fortaleza considerable y se hace mencion de ella, y de sus gobiernos y gefes militares en varias escrituras. En las juntas generales de la prov. ocupa el 21 asiento á la derecha del corregidor, y vota en el número 49 con 10 1/2 fuegos. Prod.: trigo, maiz, cent., habas, una abundante cosecha de castañas, manzanas y otras frutas. Sus elevados montes, cuyas cumbres están pobladas de setas y hiesas, y las faldas de robustos árboles silvestres y frutales, estan cubiertos de pastos escelentes en donde se cria mucho ganado vacuno, lanar, cabrio, caballar y de cerda, y se abrigan en ellas una gran multitud de aves y caza mayor. Se encuentran tambien canteras de piedra caliza y berroqueña, y en la peña de Arzate-Erreques, minas de cobre, estaño, plomo, caparrosa y bermellon. Indust.: carboneo y ganadería. Tiene 1 ferrería y dos molinos. Fue uno de los pueblos á los cuales Enrique III eximió de contribuir con las derramas. Perteneció al reino de Navarra hasta el año 1200, en que la prov. de Guipúzcoa se entregó á D. Alonso VIII de Castilla con todas sus plazas y castillos.

ATAURI, V. de Esp., prov. de Álava, valle de Arraya, herm. de Arraya y la Minoría, obisp. de Calahorra, vic. de Campezo. Tiene J. O. comun á todo el valle. Pobl. 129 hab. Sit. en una llanura algun tanto montuosa, al lado del puerto de San Juan, en el camino de Salvatierra. Prod.: toda clase de granos, ganado lan., vac. y cabrio.

ATAUTA, lug. S. de Esp., prov. y á 20 1/4 leg. de Búrgos, tierra de San Estevan de Gormaz. A. P. Pobl. 209 hab. Sit. entre Peñalba y su aldea, inmediato á la márgen derecha del rio Pedro que desagua en el Duero.

ATAVICY ATTAVESERE, gran territorio del Indostan en la estremidad meridional de la antigua prov. de Gudjerate, entre los 20 y 21° lat. N. Linda al O. con el mar y con el distrito de Surate. Está entrecortado por arroyuelos que vienen de los Ghattes occidentales. Las principales ciudades son: Daman y Dherempur. En 1.802 Anond-Raur Guykavar empeñó este distrito para indemnizar al gobierno ingles de los gastos que le habia ocasionado la guerra contra su rival Mulhar-Rau.

ATAZAR, (EL) lug. S. de Esp., provincia, part. y á 6 leg. de Guadalajara, tierra de Buitrago, arzob. de Toledo. A. P. sugeto á la jurisd. de Buitrago. Pobl. 120 hab. Sit. en terr. escabroso rodeado de eminentes cerros. Prod.: poco trigo, algun cent., y gan. vac. y cabrio.

ATBARA, r. de Nubia (v. TACAZZO).

ATCHAFALAYA ó TCHAFALIO, r. de los Est. Unid., ó mas bien brazo del Misisipi, del cual se separa por los 31° de lat.; se dirige al S. por el espacio de 18 1/2 leg.; corre al E. 6 1/2, y 9 3/4 al S. Entra en el lago Chetimach y sale dirigiéndose al S. el espacio de 3 1/4 leg.: entonces se divide en dos brazos que tienen 3 1/4 leg. de largo y desaguan en la bahía del mismo nombre, la cual hace parte del golfo de Méjico. Su anchura media es de unos 700 pies, y su profundidad ordinariamente es de 17, y de 24 en las mareas altas. Recibe por su derecha el Glazo, el Rojo, el Curtableau y el Teche, y por su izquierda, el Maringuin y el Boeuf. Antes de entrar en el Chetimach, atraviesa otros lagos: su curso es sinuoso y rapido; pasa por terrenos bajos algunas veces inundados, y comunica con el Misisipi por muchos grandes brazos.

ATCHAUGHS, tribu India de la América meridional que habita en la Patogonia, entre el Cusu, Leuvu y el lago Tehuel, por los 40° lat. S. y por los 63° long. O.

ATCHEL, ACHEL, lug. del Indostan en los estados del Radjah de Maisur, sit. á 14 1/2 leg. E. de Seringapatam. Es célebre entre los Indios. Los peregrinos van á visitar una caverna de la cual salen llamas, que los Braemanes toman por una manifestacion de la divinidad. Celebra una feria.

ATCHENCOIL, C. del Indostan ingles, antigua prov. de Karnatic, sit. á 19 1/4 leg. N. de Travancore.

ATCHERA, C. del Indostan ingles, presidencia de Bombay, ant. prov. de Beydjapur, sit. á 15 1/4 leg. N. de Goa, á or. del rio del mismo nombre. Lat. N. 16° 11'; long. E. 77° 19'.

ATCHIC IANAC, C. de la Turquía eur. (v. KETANLIK).

ATCHIKUNIPI ASTCHICU ó LOBO MA-

Digitized by Google

RINO, lago de Nueva Bretaña en el Labrador, sit. á 116 leg. N. de Quebec. Tiene 40 leg. de largo, de 15 á 16 de ancho, y alimenta al rio San Lorenzo, por los 64° long. O., formando una serie de lagos en su curso. Sus márgenes son poco conocidas.

ATCHINSK, V. de la Rusia asiática, gob., distr. y á 56 leg. E. de Tomsk. Fue construida en 1782 en la márgen derecha del Tchulim. Pobl. 1.000 hab. casi todos desterrados ó Tártaros Tcholymes. Su territorio produce grano en tanta abundancia que alimentece a las provincias vecinas. Tiene minas de hierro.

ATCHUIEF, V. de la Rusia europea, gob. de Taurida, distr. del país de los Cosacos del mar Negro, en una isla, en la embocadura del Tchernoi-Protok, en el mar de Azof, sit. a 23 leg. N. O. de Iekaterinodar. Esta villa tiene nombradia por su abundante pesca y por el cabial que se prepara en ella.

ATEA, lug. R. de Esp., prov. de Aragon, part. y á 3 leg de Calatayud y á 14 de Zaragoza, obisp. de Tarazona. A. P. Pobl. 470 hab. Sit. en la falda occidental del rio Jiloca, en un valle poblado de viñas. Prod.: trigo, ceb., cáñamo, vino, alubias, frutas y ganados.

ATEAN, ald. S. de Esp. en Galicia, provincia de Lugo, jurisd. de Deza; de la parr. de San Juan de Votes. Prod. (v. DEZA).

ATECA, (ATACUM) lug. R. de Esp., prov. de Aragon, part. y á 2 leg. S. O. de Calatayud, y á 16 de Zaragoza, obisp. de Tarazona. A. P. Pobl. 3.755 hab. Tiene un convento de frailes y casa de postas. Sit. en terreno llano, cercado de elevados montes cubiertos de viñas. La parroquia está en un alto y tiene dos torres; la una separada de la iglesia donde está el relox, y la otra en ella. Bañan su término los rios llamados Piedra y Monubles que se unen al Jalon á cosa de mil pasos antes de llegar al lugar; el último pasa por medio de él y tiene un buen puente de piedra. Prod.: trigo, ceb., vinó, cáñamo y frutas. Industr.: 1 batan y fábr. de papel blanco.

ATEK, C. del Afghanistan (v. ATTOCK).

ATELLA, V. del reino de Nápoles, prov. de Basilicata, distr. y á 2 leg. S. de Melfi, territorio de Rionero, á or. del Atella. Pobl. 1.500 hab. Algunos opinan que fue una ciudad bastante considerable que llevaba el mismo nombre, conocida por un anfiteatro, donde se representaban las comedias satíricas y grac.osas que se llamaban *Atelanas*.

ATEMAR, V. de la Rusia europea, gob. de Penza, distr. y á 2 3/4 leg. E. de Saransk.

ATENA, lug. del reino de Nápoles, prov. del Principado Citerior, distr., territ. y á 1 2/3 leg. N. O. de Sala. Celebra una feria desde 7 á 9 de octubre. Pobl. 2.100 hab.

ATENAS, (*Athineh* ó *Athenai* por los Griegos, *Athenæ* por los Latinos, y SETINAS por los Griegos modernos), C. de la Turquía europea, gob. del capitan Bajá, sandjiacato de Egribas, cabeza del gob. de una jurisd; sit. á cosa de 1 leg. del mar, á 8 S. E. de Tebas, y á 8 3/4 S. de Egribas. Lat. N. 37° 58′ 1″; long. E. 27° 28′ 1″. Esta ciudad en otro tiempo capital de la Ática, célebre en los fastos de la antigüedad, fue fundada hácia los años 1.582 antes de J. C. por Cecrope, Egipcio, y al principio se llamó *Cecropia* del nombre de su fundador; mas en seguida tomó el de Atenas, que así llamaban los Griegos á Minerva, en honor de esta diosa protectora de la ciudad. Teseo reunió á la ciudad varias pequeñas aldeas que Cecrope habia formado al rededor del *Acrópolis* ó ciudadela, y con este motivo, algunos han considerado á este príncipe como fundador de Atenas. Esta ciudad habiendo sido enteramente destruida por los Persas 480 años antes de J. C., Temístocles la volvió á edificar, engrandeció su recinto, prolongó sus murallas hasta el puerto del Pireo y la puso en estado de defensa, despues de haber derrotado á los Persas en la batalla naval de Salamina. Pericles la embelleció con los trabajos mas esquisitos de las nobles artes; y en esta época se levantaron aquellos suntuosos y magníficos edificios, cuyos escasos restos escitan todavia nuestra admiracion. El año 406 antes de J. C. fue tomada por Lisandro, quien demolió sus muros. El año 87 antes de J. C. sostuvo otro sitio contra Sila, el cual la destruyó casi enteramente. Adriano la reparó y hermoseó: fue saqueada bajo el reinado de Honorio por Alarico, y pasó en fin con el resto de la Grecia bajo el yugo de los Turcos. Esta ciudad en la época de su mayor esplendor, tenia 22 millas de circuito, 13 puertas y 3 puertos; los de Falera, de Muniquia y del Pireo, que era el mayor. La poblacion estaba dividida en varios cuarteles, y de estos los mas considerables eran el Cerámico, el Pritáneo, el Liceo, el Teatro, el Acrópolis ó ciudadela, el Areopago y la Academia estramuros. Regaban sus alrededores dos riachuelos, el Iliso y el Eridan. Las casas eran generalmente muy sencillas, pero las plazas y la mayor parte de las calles estaban adornadas de hermosos pórticos. Las estatuas y las inscripciones que se veian por todas partes, traian á la memoria las gloriosas hazañas de los antiguos Atenienses. Entre los hermosos edificios que anunciaban la magnificencia de esta ciudad, deben citarse el Odeon, el templo de Teseo, el Pritáneo, en donde estaban depositadas las leyes de Solon; el templo de Jupiter Olímpico, que se concluyó en tiempo de Adriano; el Pecilo, famoso pórtico que contenia una rica coleccion de cuadros de los mas célebres pintores, tales como Micon, Parrasio, Apeles, Polignoto; y en cuyo lugar Zenon enseñó el famoso sistema llamado *filosofia del pórtico* ó estoicismo, del griego *Stoi*, pórtico. En el monte de la ciudadela habia un teatro magnífico de marmol blanco, el templo de Minerva llamado *Parthenon* ó *Hecatompedon*

Digitized by Google

por tener su fachada cien pies griegos. El palacio del Areopago estaba situado sobre una colina. En lo interior de la ciudad habia además otros muchos teatros, plazas públicas y gimnasios. Estramuros habia la Academia así llamada de Academo, propietario del campo en donde se fundó este establecimiento; en este lugar se celebraban los ejercicios públicos, y en el mismo enseñó Platon su filosofía.

Atenas ha sido durante largo tiempo la patria predilecta de las artes, de las letras y de las ciencias. En los siglos IV y V antes de J. C. produjo un número prodigioso de hombres eminentes en todos ramos: entre los hombres de estado los que mas se distinguieron fueron Solon, Milciades, Temistocles, Aristides y Pericles; entre los filósofos, Sócrates, Platon y Xenofonte; entre los poetas, Esquilo, Sófocles y Euripides; entre los oradores, Demóstenes, Esquino, etc.; y entre los artistas, Fidias, Apeles, etc. Esta ciudad conservó todo su antiguo prestigio en cuanto á ciencias, bellas letras y nobles artes, aun despues de la conquista que hicieron de ella los Romanos, quienes dueños ya del mundo venian á estudiar en Atenas.

La ciudad actual es pequeña; sus calles son estrechas é irregulares, y las casas mal construidas. En la plaza del mercado hay una copiosa fuente alimentada por un acueducto que conduce las aguas del monte Himeto. Goza de un aire salubre. Tiene un arzobispo griego, muchas iglesias, capillas, conventos, mezquitas y baños públicos. Pobl. 12.000 hab. cuyas tres cuartas partes son griegos. El puerto del Pireo tan concurrido en la antigüedad se halla actualmente situado á 1 1/4 leg. de la poblacion, y formado por una pequeña bahía, en cuya entrada se encuentran dos rocas. Este puerto se llama en el dia Porto Leone ó Porto Draco. El comercio de esta ciudad consiste en lana, seda, higos, frutas, aceitunas, aceite y miel. La miel del monte Himeto tiene la misma fama que en los antiguos tiempos. En sus alrededores se ve un bosque de olivos.

Esta ciudad cayó en poder de los Romanos el año 87 antes de J. C. En la época de las cruzadas, Bonifacio, marques de Montferrato, se apoderó de ella, y posteriormente la poseyeron los Franceses hasta que fueron espulsados por los Catalanes. Del dominio de estos últimos pasó al de los Acciaiolis, familia opulenta de Florencia. Omar, general de Mahometo II, la tomó en 1455, y estableció en ella una colonia mahometana. Los Venecianos intentaron tomarla por dos veces: la primera en 1464, pero sin fruto; y la segunda en 1687, en la que consiguieron su objeto; pero se vieron obligados á evacuarla el año siguiente. En esta última espedicion quedó destruido el techo del Parthenon. Seguramente causa admiracion el que una ciudad como Atenas que ha esperimentado todas las vicisitudes de la guerra, presente todavia tantos monumentos de su antiguo esplendor. Los Turcos han fortificado el acropolis ó ciudadela, y la han circuido de una muralla construida con los fragmentos de la antigua. A la derecha del Propileo que formaba la entrada, habia un templo dedicado á la victoria, y á la izquierda un edificio de orden dorico decorado con pinturas de Polignoto: quedan todavia 6 columnas de mármol blanco en cuyos intercolunios se levantan hermosos pórticos. El Parthenon ó templo de Minerva subsistió hasta el año 1687. Ocho columnas del frontis E. y muchos porticos de los costados están todavia en pie. Estaba enriquecido de un número considerable de obras maestras; el combate de los Centauros y de los Lapitas, y la estatua de Adriano, son los únicos que se han conservado perfectamente. Este magnífico monumento ha sido convertido en mezquita. Junto al Parthenon se ven los restos del *Ereththeis* ó templo de Neptuno y Minerva. La Torre de los vientos todavia se conserva entera y está adornada de esculturas. De muchos cenotafios de los hombres mas ilustres solo queda el de Lysicrates, rodeado de una columnata coronada con una cúpula de orden corintio. Entre las ruinas de las cercanías de la ciudad moderna se admiran las del templo de Júpiter olimpico, de las cuales no quedan mas que 16 colunas de 120 que habia. El antiguo templo de Teseo existe entero, pero el techo es de construccion moderna. El Areopago que se hallaba casi en el centro de Atenas, se encuentra ahora al estremo de la ciudad, y sirve de cementerio á los Turcos. El *Puice* (*Ptix*) donde se reunia el pueblo, está casi en su estado primitivo, y todavia se observa la tribuna de los oradores abierta en la peña y el asiento de los secretarios y oficiales. Tambien se conserva parte del Estadio y del Liceo. El terreno de la academia está ocupado por una casa y un jardin, y los paseos de los peripatéticos se descubren todavia por entre los olivos que crecen ahora en dicho lugar.

Las grandes murallas, que rodeaban á Atenas y la unian con sus puertos, están enteramente demolidas. A cada paso llaman la atencion del observador los infinitos restos de antigüedad, que la rodean por todas partes. Las casas, las iglesias y las fuentes ofrecen vestigios de escultura ó arquitectura, y las escavaciones que se hacen, presentan diariamente otros nuevos. En una de ellas, un ingles encontró mil vasos cerca de la Academia. Lord Elgin, embajador en Constantinopla, trajo á Lóndres diferentes objetos preciosos, entre otros, algunos bajo relieves del Parthenon, sin contar muchos modelos y diseños que no pudo llevarse consigo.

ATERNO ó PESCARA, *Aternus*, r. del reino de Nápoles que nace en la prov. del Abruzo Ulterior segundo entre Montreal y Amatrice; corre del N. O. al S. E. pasando por Aquila y Acciano, poco despues gira al N. E., recibe el Gicio, y toma entonces el nombre de Pescara, con el cual pasa por Popoli y por Pescara, y desagua en

Digitized by Google

el Adriático despues de un curso de unas 2¼ leg.

ATERSUMBA, ATTERSOOMBA, C. del Indostan en los estados de Guykawa, ant. prov. de Gudjerate, en el Maujum á 6 1/2 leg. E. de Ahmedabad. Lat. N. 25° 4′; long. E. 76° 55′.

ATES, desp. de Esp., prov. de Aragon, part. de Jaca, señ. ab. Su alcalde es el del lug. de Ascara.

ATESSA, C. del reino de Nápoles, prov. del Abruzo Citerior, distr. y á 4 leg. O. S. O. de Il Vasto y á 3 1/3 S. de Lanciano. Es cab. de territorio. Sit. en una colina. Tiene una colegiata de bella arquitectura, 4 parroquias, algunos conventos, un hospital y tres montepíos. El poeta Cardona nació en ella en el siglo XVII. Pobl. 6.000 hab.

ATEZ, valle de Esp. en Navarra, 5.° part. de la merind. y obisp. de Pamplona, arcipr. de Anué. Confina por N. con Ulzama, por E. con Odieta, por S. con Juslapeña, y por O. con Gulina y Val de Imos. Su poblacion es de 526 hab. repartidos en los pueblos de Amalain, Aróstegui, Berasain, Beunza, Beunzalarea, Eguaras, Eguillos, Evice, Villanueva y Zeganda. El terreno que ocupa este valle es pobre. Prod.: maiz, avena, trigo y legumbres, apénas lo suficiente para la manutencion de sus habitantes. Gobiérnase por diputados anuos á eleccion del pueblo y por un sobre-diputado que nombra cada año el cesante. Ninguno de los pueblos es cabeza de los demas, y cada uno elige un regidor para su gobierno. Erice es el mas central de todos y el único que está en llano. La industria de los naturales es la cria de ganado y arriería.

ATFIEH, prov. del Egipto central. Linda al N. y al N. O. con la de Giseh, al O. con las de Benisuif y Mimieh, de la cual está separada por el Nilo; al S. con la de Siut, y al E. con los desiertos. Hácia el centro tiene algunas montañas. Cruzan á esta provincia que tiene 36 leg. de N. á S., el camino que va de Atfieh á Benisuif, y los que desde estas dos ciudades, se dirigen á los monasterios de San Antonio y San Pablo en la llanura de Arabah por la garganta del monte Kalil. A orillas del Nilo se encuentran 3 conventos. Pobl. 45.928 hab.

ATFIEH, C. del Egipto central, cab. de la prov. del mismo nombre; sit. á 1/3 de leg. de la márgen derecha del Nilo y á 12 3/4 S. S. E. del Cairo. Se presume que es la antigua Aphroditopolis.

ATGOR, AUTCHUR, fuerte del Indostan ingles, presidencia de Bengala, antigua prov. de Oryzah, sit. á 2 1/3 leg. N. del Meheneddy. Es cabeza de un pequeño principado fértil en arroz, trigo, tabaco, algodon y aceite, y paga una contribucion de 4,162 rupias á los Ingleses.

ATH ó AETH, C. de los Paises Bajos, provincia del Henao, distr. de Tournay, cab. de territ., á or. del Dendre, sit. á 4 1/4 leg. N. O. de Mons. Lat. N. 50° 42′ 17″; long. E. 7° 28′ 28′. Esta ciudad está bien construida y tiene algunas fortificaciones. Contiene cinco iglesias, un hospital de huérfanos, otro general, un colegio y un arsenal. Son dignas de consideracion las casas consistoriales y la veleta del campanario de San Julian. Tiene fábricas de lienzos, blanqueos, fraguas, jaboneries, cervecería, tenerías y destilatorios de aguardiente de enebro: comercia en telas de lino y cáñamo y en granos. Concurre al nombramiento de los estados de la provincia con dos miembros. Es patria de Luis Hennepin, recoleto, misionero del Canadá. Pobl. 7.800 hab.

ATHABASCA ó ELK, r. de las posesiones inglesas al N. de la América septentrional, formado por el Pembina, y por el rio que sale del pequeño lago del Esclavo en el paralelo de 55° N.; corre primero al S. E.; despues al N., y desagua por los 58° 40′ lat. N. en la parte occidental del lago de su nombre, despues de un curso de 116 leg., durante el cual se hace mas caudaloso con los arroyos que recibe. Este rio tiene 1/4 de leg. de ancho en la última parte de su curso. En sus orillas se han establecido algunas compañías inglesas de la parte del N. O. y de la de la bahía de Hudson.

ATHABASCA ó LAKE OF THE-HILLS, lago sit. al N. de la América septentrional por los 58° 40′ lat. N., y por los 106° 18′ long. O. Tiene 4 leg. de ancho del N. O. al S. E., y 40 de largo del E. N. E. al O. S. O. El Stone-River, lo engruesa por la parte E., y el Athabasca por la parte S. O. Sus aguas corren hácia la parte occidental por el Stone-River que con el Unjigah forman el rio del Esclavo. Encierra algunos islotes, entre los cuales sobresale la isla de Bastard. En la costa N. y en la parte occidental se encuentran los fuertes Chipewyan de la compañía del N. O., y Wedderburn de la compañía de la bahía de Hudson. Sus márgenes son en muchos parages elevadas, y tienen rocas de granito; pero en general, el pais inmediato es bajo y bastante igual, y queda inundado en la primavera. Abunda en pesca; y en aquella estacion y en la de otoño abunda tambien la caza en los alrededores.

ATHBOY, C. de Irlanda, provincia de Leinster, condado de Meath, baronía de Luna, sit. á 10 leg. N. O. de Dublin á or. del Meath-River. Se celebran en ella tres ferias anuales.

ATHEE, lug. de Fr., dep. del Indre-et-Loire, distr. de Tours, territ. de Blere, sit. en la márgen izquierda del Cher, á 2 leg. S. O. de Amboise. Tiene 255 casas.

ATHELNEY, peq. isla de Inglaterra, cond. de Somerset, formada por la confluencia del Thone y del Parret á poca distancia mas arriba de Taunton. El rey Alfredo se refugió en ella en la época de la invasion de los Daneses; y se cree que él mismo habia hecho construir una abadía, de la cual no quedan vestigios. En 1674 se hallaron en ella algunas antigüedades.

Digitized by Google

ATHELSTANEFORD, lug. y parr. de Escocia, cond., presbiteriato y á 3/4 de leg. N. de Haddington y á 4 3/4 E. N. E. de Edinburgo; sit. en el vertiente de las montañas de Garleton, cerca de la bahia de Forth. Es patria de Hugo Blair. Pobl. 909 hab.

ATHENRY, V. de Irlanda, prov. de Connaught, cond. y á 3 3/4 leg. E. de Galway, cab. de baronia. En otro tiempo estuvo rodeada de murallas. En 1315 se dió una batalla en sus cercanias entre Ingleses é Irlandeses, en la cual estos fueron derrotados. En 1599 los Irlandeses pasaron á cuchillo á todos sus habitantes, porque adoptaban las costumbres inglesas.

ATHENS, C. de los Estados Unidos, est. de Alabama, sit. en el centro del condado de Limeston, á 2 leg. de la márgen derecha del Tennesee. En ella residen los tribunales.

ATHENS, C. de los Estados Unidos, cab. del cond. de Clarke, en el est. de Georgia, sit. á 20 1/3 leg. N. de Milledgeville, á or. del Oconee. El colegio de Franklin denominado universidad de Georgia, en el cual se han reunido todas las academias del estado, fue establecido en esta ciudad en 1803. Este colegio encierra un grande edificio construido de ladrillo para 100 colegiales, dos capillas, una biblioteca de 2.000 volúmenes y un gabinete de física. Sus fondos consisten en 30.000 aeres de tierra y en 100.000 dolars de acciones del baneo. En 1821 el estado de Georgia dispuso que se agregase un nuevo edificio á dicho colegio, y le asignó una renta anual. Pobl. en 1810, 273o hab.

ATHENS, peq. C. de los Estados Unidos, estado de Nueva York, cond. de Greene, sit. en la márgen derecha del Hudson, en el mismo sitio en donde deja de ser navegable para embarcaciones grandes, enfrente de Hudson á 7 3/4 leg. S. S. E. de Albany. En su origen se llamaba Lunenburgo, y despues Esperanza. Es bermosa y se halla en estado floreciente. Tiene algunas fábricas y hace un comercio de consideracion. Pobl. 1.100 hab.

ATHENS, peq. C. de los Estados Unidos, estado de Maine, cond. de Somerset, sit. á 5 1/2 leg. N. N. E. de Norridgewerk. Pobl. 590 hab.

ATHENS, lug. de los Estados Unidos, est. de Vermont., cond. de Windham, sit. á 7 3/4 leg. S. O. de Windsor. Pobl. 507 hab.

ATHENS, cond. de los Estados Unidos en la parte S. E. del est. del Ohio. Lo baña el Wolf, el Raecun y el Hoekocking. Comprende dos territorios de 496 1/2 leg. cuadradas cada uno; y pertenece á la universidad del Ohio. Pobl. 6.312 hab. Su capital lleva el mismo nombre.

ATHENS, C. de los Estados Unidos, cab. del cond. del mismo nombre en el est. del Ohio, en una pequeña peninsula formada por el Great-Hockhocking, que rodea la ciudad, á 16 1/4 leg. S. E. de Colombia, y á 13 1/2 E. de Chillicothe. Goza de un aire puro. Esta ciudad tiene un tribunal de justicia, 40 casas y un colegio construido de ladrillo. La universidad del estado del Ohio fue establecida en 1818 y dotada con 46.000 aeres de tierra, cuyo producto anual asciende á 2.500 dolars. Pobl. 800 hab.

ATHENS. C. de los Estados Unidos, est. de Pensilvania, cond. de Bradford: sit. á 18 1/2 leg. N. N. O. de Towanda, en la confluencia del Susquehannah y del Tioga. Pobl. 1.108 hab.

ATHERSTONE, C. de Inglaterra, cond. de Warwick, hundred ó partido de Hemlingford, á or. del canal, á 3 1/2 leg. N. de Coventry cerca del Anker. Industr.: fábricas de sarga, sombreros y cintas. Pobl. 2.921 hab. Ricardo III reunió en ella un consejo la víspera de la batalla de Bosworth.

ATHERTON ó CHOWBENT, lug. de Inglaterra, cond. de Lancaster, partido del Derby occidental; sit. á 2 3/4 leg. O. N. O. de Manchester. Indust.: fábricas de quincalla y de tejidos de algodon. Pobl. 4145 hab. En el año 1643 el general Fairfax fue derrotado en él por los realistas.

ATH-HONE, fortaleza del Indostan en los Estados de los Radjeputs, ant. prov. de Adjemyr, sit. á 26 2/3 leg. S. O. de Djeypur.

ATHIS, lug. de Fr., dep. del Orne, (Normandia) distr. y á 4 2/3 leg. N. N. E. de Domfront, cab. de territ., á 4 1/4 leg. O. S. O. de Falaise. Tiene fábricas de *reps*, especie de tejido de algodon y de casimires. Pobl. 3.400 hab.

ATHLONE, V. de Irlanda, prov. de Leinster, cond. de Westmeath, baronia de Brawny, sit. á 6 1/2 leg. S. O. de Mullingar, á or. del Shannon. Tiene un cuartel y una escuela gratuita para 40 niños. Envia un miembro al parlamento. Cerca de esta villa hay fortificaciones que dominan las partes vadeables del rio, en donde termina un canal que viene de Loughrea. En 1690, despues de la batalla de Boyne, sostuvo un sitio contra las tropas del rey Guillermo. Fue tomada el año siguiente por el general Ginkle, despues de un sitio de diez dias.

ATHOL, lug. de los Est. Unid., est. de Nueva York, cond. de Warren, sit. á 18 1/2 leg. N. de Albany. Pobl. 570 hab.

ATHOL, lug. de los Est. Unid., est. de Masachusets, cond. de Worcester, sit. á 16 leg. N. O. de Boston. Pobl. 1.211 hab.

ATHOS, AGHIOS-OROS, ó MONTE SANTO, monte de la Turquia eur. en Romelia, sandjiacato de Salonica. Forma una peninsula en el Archipiélago entre los golfos de Contesa y de Monte Santo. Su circunferencia es de 20 3/4 leg. Sus cimas se ven desde el mar á una distancia de 88 leg. La mas alta tiene 6.790 pies de elevacion sobre el nivel del mar, por los 40° 9′ 29″. lat. N., y por los 28° 1′ 49″ long. E. Este monte está cubierto de limones, naranjos é higueras. Sus sitios mas amenos están llenos de conventos que parecen otras tantas fortalezas y son habitados por 6000 religiosos griegos. Los jóvenes griegos que abrazan el estado eclesiástico, son

Digitized by Google

educados en estos conventos admirables por su magnificencia, y cuyas rentas consisten en limosnas de los griegos cristianos de Rusia, Valaquia y Moldavia etc.; en productos de pequeñas alquerías que poseen en las cercanías de Salonica y en lo que les reditua el comercio que hacen por el puerto de Alavara. El gobierno turco percibe de todos estos monasterios una contribucion anual de unos 20.000 reales. Estos religiosos no toleran la permanencia entre ellos de ninguna muger, ni tampoco de ningun animal doméstico que sea hembra. En tiempo de Estrabon, este monte y la península encerraban las ciudades siguientes: Dion, Olophyxus, Acrothom, Jyssus y Cleonæ.

ATHULLAHI, tribu de Árabes pastores en número de 6.000 que habitan en la prov. de Kerman, en Persia.

ATHY, C. de Irlanda, prov. de Leinster, cond. y á 3 1/2 leg. S. S. O. de Kildare, baronía de Narragh y Reban, sit. á 11 2/3 de Dublin. La atraviesa el Barrow, que es navegable y comunica con Dublin por medio de un gran canal. Las juntas del condado se celebran en Athy y en Naas. Se ha construido una cárcel en el sitio que ocupaba el antiguo castillo. Se ven en ella las ruinas de dos monasterios.

ATIBAYA, (v. TIBAYA).

* ÁTICA, célebre país de la Grecia propia al S. de la Beocia: tuvo diferentes nombres, como Mopsopia, Posidonia, etc. El de Ática se cree que proviene de una palabra griega que significa playa. Fue poblada al principio por los Pelasgos y despues por los Helenos ó Jonios, y últimamente por una colonia Egipcia traida por Cécrope. Era país montuoso y estéril, y no podia florecer sino por la industria de sus habitantes; por lo que se dedicaron con ardor á la agricultura, al comercio y á la navegacion. El Ática se componia de trece tribus, que contenian muchos lugares independientes en un principio; pero se reunieron al fin para no formar sino una sola república, cuya capital fue Atenas. La poblacion de esta provincia se dividia en tres clases, los ciudadanos, los estrangeros y los esclavos. Algunos reyes tuvieron á mucho honor intitularse ciudadanos de Ática. Muchas colonias de esta pasaron á establecerse en varias islas del mar Egeo.

ATIEGA, lug. S. de Esp., prov. de Álava, herm. de Añana, arzob. de Burgos. Pobl. 126 hab. Sit. en terreno desigual cercado de montes, á 1/2 leg. N. de la villa de Salinas de Añana, á la cual fue dado por D. Alonso VIII de Castilla como consta de su real cédula del año 1194, era 1232.

ATIENZA, V. R. de Esp., prov. de Guadalajara, obisp. y á 4 leg. de Sigüenza, cab. del part. de su nombre, cuya jurisd. abraza siete lugares y una villa: es corregim. de 1.ª clase que egerce jurisd. privativa en todos los pueblos que de ella dependen. Pobl. 2.242 hab. Tiene cinco parr., un conv. de fr. y un hosp. Está sit. al pie de un cerro, en cuya cima hay un castillo ruinoso. Las calles son bastante regulares: á corta distancia estan las famosas salinas de Imon y Olmeda que surten de sal á muchos pueblos de Castilla. Su terreno no es de los mas fértiles, pero tiene muy buenas dehesas con mucho ganado lanar, cabrio y de cerda. Prod.: trigo y cebada. Es patria de Francisco de Segura que escribió el *Romancero historiador* y el *Romancero de los reyes de Portugal*.

ATIN, ald. S. de Esp. en Galicia, prov. de la Coruña, arzob. de Santiago, arcipr. de Faro, de la parr. de Santa María de Loureda.

ATINA, peq. C. del reino de Nápoles, prov. de la Tierra de Labor, distr. y á 3 1/4 leg. S. E. de Sora, cab. de territ., sit. cerca del Melfa. Tiene una catedral, un convento y un hospital. Pobl. 4000 hab. Esta ciudad es muy antigua. Virgilio la cuenta entre una de las que tomaron parte en la guerra de Eneas y Turno. Ha sido colonia romana. En el pontificado del Papa Juan XIII fue sede de un obispado, que suprimió Eugenio III.

ATIOS (SANTA EULALIA DE), felig. S. de Esp. en Galicia, prov., obisp. y á 2 leg. de Tuy, jurisd. de Porriño. A. O. Pobl. 1.000 hab. Tiene una parr. con un anejo, ayuda de ella. Sit. en una llanura dividida por una cordillera. Pasa por su término el camino real que va á Tuy. Prod.: trigo, cent., maiz, vino, avichuelas y lino. Industr.: una fábr. de teja.

ATIOS (SAN MAMED DE), felig. S. de Esp. en Galicia, prov. y á 8. leg. de Betanzos, jurisd. de Trasancos, obisp. de Mondoñedo. A. O. Pobl. 460 hab.

ATIPURAM, distr. del Indostan en la parte meridional de la prov. de Malabar en la pequeña isla de Tchettuch, llamada Chettuah por los Europeos, y cuyo verdadero nombre es Manapuram. Su terreno es ingrato y poco fértil, y los Ingleses solo perciben de sus habitantes la cantidad de 30.000 rupias.

ATITLAN, volcan de Guatemala en una de las cimas de la cordillera volcánica que atraviesa este país en toda su estension.

ATKARSK, C. de la Rusia eur., gob. y á 16 3/4 leg. N. O. de Saratof; cab. de distr., á or. del Alkara. Pobl. 1.500 hab. El terreno del distrito es arenoso, desarbolado y en parte árido. Se han establecido en él algunas colonias. Pobl. 90.000 hab.

ATKHA, isla del Grande Océano boreal que hace parte del Archipiélago de las Aleutias, y mas propiamente del grupo de las Andreanof. Lat. N. 52° 10'; long. O. 176° 18'. Sit. al E. de la isla Sitkchinn, de la cual está separada por algunos islotes. El interior de esta isla es arenoso, y encierra un volcan que solo despide humo. Escasea la leña. Tiene muchas bahías, y la mayor es la de Koromin. Pobl. 40 hab. varones.

ATKINSON, C. y cuerpo municipal de los Est. Unid., est. de New Hampshire, cond. de Rockingham, en los límites del Massachusets, sit. á 6 1/2 leg. S. O. de Portsmouth,

Digitized by Google

y á 8 3/4 S. E. de Concord. Tiene una academia. Pobl. 563. hab.

ATKIS, C. en la costa oriental de la isla de Ieso, cerca de una pequeña bahía. Tiene un castillo, y un puerto llamado Kimoro. Es el principal establecimiento de los Ainos.

ATLABUN, lug. de la Rusia eur. en la Georgia y el Daghestan septentrional, sit. á 10 1/2 leg. O. S. O. de Tarki, en las montañas y á or. de un arroyo que desagua en el Torkali Osen. Este lugar tiene nombradía por la belleza de sus habitantes, y por sus escelentes frutas.

ATLANTICO (OCÉANO.) Se llama así la parte del Océano comprendida entre las costas de Europa, de Africa y de las dos Américas. Lo largo de este mar de N. á S. se cuenta desde los círculos polares por uno y otro lado del globo, hasta el ecuador, ó desde el estremo del Océano Glacial ártico hasta el estremo del Océano Glacial antártico. Dos líneas tiradas de N. á S.: una desde el cabo de Buena Esperanza por los 22° 5' long. E.; otra desde el cabo de Hornos por los 63° 39'. long. O., lo encierran entre su espacio intermedio, separándolo al E. del Océano Indio, y al O. del Grande Océano. Los ángulos entrantes y salientes de los continentes, cuyas costas son bañadas por el Atlántico, constituyen la desigualdad de lo largo de este mar. Desde la punta del Labrador hasta el fondo del golfo de Gascuña, en frente de la cual está aquella situada, tiene 80 leg. de estension. La costa convexa de Africa se halla sit. á una distancia de 1.560 leg. de la costa cóncava de las dos Américas; y la que debe contarse desde la tierra del Brasil, cuya costa forma una convexidad en frente del golfo de Guinea está situada á 920 leg. de esta. La parte mas estrecha de este mar es la situada entre Sierra Leona, en la costa de Africa, y el cabo San Roque del Brasil. Su anchura en este sitio solo es de 640 leg., y la mayor, que es desde el estrecho de Gibraltar hasta la costa de las Floridas, es de 1.320 leg.

Fleurieu ha dividido el Océano Atlántico en tres partes: el septentrional, comprendido el círculo polar ártico y el trópico de Cáncer; el Océano Atlántico Equinoccial, entre los dos trópicos; y el Oceano Atlántico meridional, que se estiende desde el trópico de Capricornio hasta el círculo polar antartico.

Las costas de Noruega son por lo general cortadas y guarnecidas de una multitud de islas, que hacen muy peligrosa la navegacion de estos mares. Por el paralelo de 58° se abre el Skager-Rach, brazo de mar que forma la entrada del Cattegat, que da paso al Báltico. Despues de haber formado este canal, toma el nombre de mar del Norte ó de Alemania, y está comprendido entre las Islas Británicas y el continente. Sus costas tienen un declive suave, son á veces muy bajas, y otras se hallan en situacion inferior á la del nivel del mar, con algunos bancos de arena desde la punta N. del mar de Jutlandia, hasta el paso de Calais, canal muy estrecho por el cual corre este mar entre Francia é Inglaterra. En este sitio empieza el llamado canal de la Mancha, que se estiende hasta la isla de Uessant, y cuyas costas son escarpadas y entrecortadas de dunas: los bancos de arena se encuentran con frecuencia en una parte, y los escollos pedregosos en la otra. Desde Uessant hasta el cabo Finisterre se abre el golfo de Gascuña, cuyo vasto circuito se hace notable al principio por una costa peñascosa y perpendicular, y despues, en su mayor estension, por una playa arenosa, y últimamente por rocas. Desde el cabo Finisterre hasta el estrecho de Gibraltar, aunque la costa vuelve á elevarse, no es tan escarpada ni perpendicular.

Entre la costa meridional de Europa que mas se aproxima á la septentrional de Africa, el Atlántico tiene comunicacion con el Mediterráneo por el estrecho de Gibraltar. Sus costas forman una curbatura convexa á lo largo del continente africano, desde Tánger hasta el cabo Verde, y tan pronto son altas y entrecortadas de peñascos y dunas como bajas y arenosas; pero en general son llanas y algunas veces tienen bancos de arena. Desde el cabo Verde, la costa se dirige al S. E. hasta el cabo de las Palmas, y es baja hasta llegar á Sierra Leona, en donde empieza á elevarse. Entre el cabo de las Palmas y el cabo Negro se abre el golfo de Guinea, cuya costa N. forma una pendiente suave, y cuya costa E. es generalmente baja y á veces sumergida. Al S. del cabo Negro, la costa se mantiene á mediana altura; pero se levanta en el de Buena Esperanza, y el mar que lo baña, es el mas agitado del globo.

En las costas occidentales del Atlántico y en la línea de division entre este mar y el Océano Glacial ártico, se encuentra la Islandia poco distante de la costa oriental de la Groenlandia. Al O. de esta última tierra, el Atlántico entra por el estrecho de Davis en el mar de Baffin, bahía al O. los grandes islas al N. de la América, y penetra en el mar de Hudson por muchos estrechos, al S. de los cuales se estiende la costa del Labrador, que se dirige al S. E., y se compone de rocas escarpadas. Al estremo de esta costa se encuentra la grande isla de Terra-Nova, situada en la entrada del golfo de San Lorenzo, que tiene al S. á Anticosti, á San Juan, á la isla del cabo Breton y á la península de Acadia. Desde este punto hasta el cabo mas meridional de la Florida, la costa que va del N. E. al S. O. es generalmente baja y unida, y contiene la bahía de Chesapeak. Desde la punta de las Floridas, hasta los bocas del Orinoco, los archipiélagos de las Lucayas y de las Antillas, separan á este mar del golfo de Méjico, y del mar de las Antillas. Este mar comunica con el primero por me-

Digitized by Google

dio del canal de Bahama, y con el segundo por medio de los canales situados entre las islas que lo forman.

Desde la embocadura del Orinoco, á una distancia de 80 leg. mas allá de la de las Amazonas, la costa no ofrece mas que llanuras casi siempre inundadas por la marea alta. Al punto indicado empieza un arrecife que forma como una especie de dique á lo largo de la costa del Brasil hasta el cabo de San Agustin. La costa de la América meridional viene á parar á este sitio con una direccion del N. O. al S. E., y en seguida corre del N. E. al S. O. hasta llegar al estremo S. del continente. Desde el cabo de San Agustin hasta el cabo Frio, la costa es todavia baja, á veces arrenosa y á veces pantanosa, y empieza á elevarse desde cabo Frio hasta la embocadura del Rio de la Plata. Mas allá de este punto la costa conserva una elevacion media hasta llegar á las inmediaciones del estrecho de Magallanes, en donde se presenta considerablemente escarpada, cuya configuracion vuelve á verse en la Tierra del Fuego, que forma al S. el referido estrecho de Magallanes; y se presenta otra vez escarpada la costa en la Tierra de los Estados, entre la cual y la Tierra del Fuego, se encuentra el estrecho de Le Maire. Este canal, que se dirige al Grande Océano, ofrece mas despejado paso que el del estrecho de Magallanes.

Además de las islas de que hemos hablado, contiene este mar muchas otras, situadas á poca distancia de las costas; tales son: Las Faroe, Shetland, Madera, Canarias, las del cabo Verde, las del golfo de Guinea y las Malvinas cerca de la América meridional. Al N. del ecuador se encuentra el archipiélago de las Azores. Al S. no se ven mas que islas desiertas muy poco considerables y muy distantes unas de otras, tales como la Asencion, Santa Elena, Tristan de Acuña y algunas otras. Mas al S. contiene islas mas grandes que las precedentes, y son: la tierra de la Roca, ó Nueva Georgia, y la Tierra de Sandwich; y mas al S. el grupo de Nueva Shetland: tambien se ha observado en esta parte la Tierra Palmer, que está situada mas allá del paralelo de 64°. Estos sitios están llenos de hielos desde el paralelo de 60° hasta el polo, mientras que en el Atlántico septentrional no se encuentran sino en los estrechos.

Independientemente de las islas, el Océano ofrece en su vasta estension escollos esparcidos á grandes distancias y que se presentan ya cubiertos ya descubiertos por las aguas. Su exacta noticia es de la mayor importancia para la navegacion, pues que estos pueden esponer al marino á un naufragio tanto mas terrible cuanto mas lejos estuviere de tierra, y privado de todo género de socorro. Desgraciadamente sus situaciones no se han apreciado con bastante exactitud, y hasta se ha llegado á dudar de la ecsistencia de algunos de ellos.

No enumeraremos los grandes rios que el Atlántico recibe en su seno, pues este pormenor pertenece á la descripcion de las partes del mundo que se los tributan.

La línea que separa los vientos alisios del N. E. de los del S. E., en el Océano Atlántico, se halla á los 3° ó 4° lat. N. y si su posicion nace de la mayor permanencia del sol en el hemisferio boreal, tendremos que las temperaturas de los dos hemisferios están en la razon de 11 á 9. Al O. de América los vientos alisios del S. E. no pasan tanto del ecuador como en el Océano Atlántico; y efectivamente, las capas de aire no pueden todas refluir con igualdad desde los polos hácia el ecuador en todos los grados de latitud, por tener mas ó menos estension los continentes, y por prolongarse mas ó menos hácia los polos.

La humedad real de la concha del Océano Atlántico equinoccial segun Humboldt, está con la de Ginebra, en verano, en razon de 12 á 7. Esta enorme humedad de la atmósfera esplica en parte la fuerza de vegetacion que admiramos en la América meridional, en donde apénas llueve durante algunos años.

La tabla siguiente da el resultado de las observaciones higrométricas hechas en la concha del Océano Atlántico, de la cual se infiere que á medida que nos aproximamos al ecuador, el aire se acerca mas al estado de saturacion. La primera columna indica la época de la observacion: la segunda, la latitud del lugar: la tercera, el estado del termómetro; la cuarta, el estado del higrómetro; la quinta, el peso del vapor contenido en un métro cúbico de aire, estando saturado su volúmen; la sesta, el peso del vapor contenido en un métro cubico de aire con respecto al grado del higrómetro observado; la septima, el grueso de la oleada que se evaporaria al cabo de una hora, si el ambiente estuviese enteramente seco; y la octava indica el mismo grueso, admitiendo en el aire la cantidad de vapor señalada por el higrómetro.

Digitized by Google

Épocas de la observacion.	Lat. del lug. en alta mar.	Datos. Term.	Datos. Higr.	Cantidad de vapores contenidos en el aire. Saturado gram.	Cantidad de vapores contenidos en el aire. Real gram.	Cantidad de agua evaporada en una hora de tiempo, estando el ambiente seco. milim.	Cantidad de agua evaporada en una hora de tiempo, estando el ambiente seco. milim.
9 junio 1799	39° 10′	14°,5	82°,0	14, 6	11, 4	0, 53	0, 13
15	30° 36′	20, 0	85, 7	20, 0	16, 2	0, 74	0, 14
16	29° 18′	20, 0	83, 8	20, 0	15, 7	0, 74	0, 16
30	18° 53′	21, 2	81, 5	21, 3	16, 0	0, 79	0. 20
4 julio	16° 19′	22, 5	88, 0	22, 9	19, 4	0, 85	0, 13
10	12° 34′	24, 0	80, 0	24, 8	21, 5	0, 93	0, 13
12	10° 46′	25, 4	90, 0	26, 7	23, 5	1, 01	0, 12
14	11° 1′	25, 0	92, 0	26, 8	23, 8	0, 98	0, 09

En el Océano Atlántico se observa una direccion opuesta en el movimiento de las aguas. Entre los trópicos, desde el Senegal hasta el mar de las Antillas, la corriente general y mas conocida, se dirige de E. á O. Su rápides media es de 9 á 10 millas marinas en 42 horas. A esta corriente se le da el nombre de corriente equinoccial, y parece causada por el impulso que los vientos alisios comunican á la superficie del mar.

Ahora esplicaremos las modificaciones ó mudanzas que esperimenta este gran movimiento del Océano afectado por los obstáculos que opone la tierra á su libre paso. Cuando encuentra costas ó estrechos angostos que se le oponen, forma corrientes impetuosas y peligrosas. Las costas orientales de América y de las islas occidentales constituyen una especie de dique contra el movimiento general al Oeste del Atlántico, lo que es fácil ver con presencia del mapa, pues desde el cabo de San Roque, á 5° de latitud meridional, la costa de la América del Sur se estiende en línea continuada al Noroeste hasta la isla de la Trinidad. Por motivo de esta forma de la costa, las aguas hasta los 10° de latitud meridional, al aproximarse á América, son arrebatadas en corriente al Noroeste. Esta corriente entra despues en el golfo Mejicano por el estrecho formado por el estremo occidental de la isla de Cuba y la península opuesta, siguiendo las inflecsiones de la costa Mejicana desde Veracruz hasta la boca del rio del Norte, y desde esta hasta las bocas del Misisipi y los bajíos occidentales de la estremidad meridional de la Florida. Luego toma una nueva direccion hácia el Norte y se precipita impetuosamente en el golfo de la Florida. Humboldt observó en el mes de mayo de 18o4 á los 26° y 27° de latitud que su velocidad era de 80 millas en 24 horas, aunque al mismo tiempo soplaba un viento muy recio contra ella. En el estremo de este mismo golfo, á los 28° de latitud, corre al Nordeste y algunas veces en la razon de cinco millas por hora. Tambien es fácil distinguir la corriente por su elevada temperatura (*a*), el grado salobre de sus aguas, su color de azul de añil, la cantidad de plantas marinas que flotan en su superficie y el calor de la atmósfera circundante. Su rapidez y temperatura disminuye hácia el Norte al paso que aumenta su ancho (*b*). Su progreso ulterior hácia el Norte es al fin reprimido por la estremidad meridional del gran banco de Terranova á los 42° de latitud, en donde gira repentinamente al Este. Sigue despues esta direccion y la del Este-sudeste hasta las islas Azores, desde donde vuelve hácia el estrecho de Gibraltar, la isla de Madera y el grupo de las Canarias, hasta que llegando al paralelo de Cabo Blanco completa su vuelta mezclándose con la gran corriente occidental de los trópicos. Sin embargo es probable que una ramificacion de esta corriente sigue aun su curso al Sur y Sudeste por lo largo de la costa de África; pues es bien sabido que si los buques se aproximan demasiado á ella, son impelidos dentro del golfo de Guinea, y con harta dificultad pueden salir. Vemos pues que las aguas del Atlántico giran en un continuo vórtice entre los paralelos de 11° y 43°. Humboldt observa que suponiendo que una partícula de agua vuelva al mismo lugar de donde salió, podemos calcular por el conocimiento que tenemos de la velocidad de las corrientes que necesita no menos de dos años y diez meses para verificar este circuito de 3800 leguas. Suponiendo que un bote no recibiese ningun impulso de los vientos, ne-

(*a*) *Humboldt observa que las aguas del golfo Mejicano impelidas con ímpetu al Nordeste conservan su temperatura caliente á tal grado, que á los 40° y 41° de latitud, las encontró á 72 1/2° de Fahr, cuando fuera de la corriente, el calor del Océano en su superficie era apénas 63 1/2°; en el paralelo de Nueva Yorch, á 41° la temperatura de la corriente es igual á la de los mares trópicos que se hallan á 18° de latitud.*

(*b*) *Su ancho á los 28 1/2° de latitud tiene 17 leguas en el paralelo de Charles town; á unos 33°, de 40 á 50 leguas. y en el meridiano de Corvo y Flores, que son las islas mas occidentales de las Azores, tiene 160 leguas.*

Digitized by Google

cesitaria trece meses para pasar de las islas Canarias á la costa de Caracas, diez para dar la vuelta del golfo Mejicano y llegar á los bajíos de las Tortugas opuestos al puerto de la Habana, al paso que bastarian cuarenta ó cincuenta dias para conducirlo desde el estrecho de la Florida hasta el banco de Terranova. Muy difícil seria el fijar la rapidez de la corriente retrógrada desde este banco hasta las costas de Africa; mas estimando la velocidad media de las aguas en 7 u 8 millas por cada 24 horas, hallamos ser necesarios diez ú once meses para pasar este trecho. Es un hecho muy curioso el que hácia fines del siglo 15, antes que los Europeos conociesen la ecsistencia de la América, fueron arrojados por dicha corriente dos cuerpos humanos de raza desconocida en las costas de las Azores, asi como tambien pedazos de bambu en la playa de la pequeña isla de Porto-Santo, y asi es que Colon con estas circunstancias se afianzó mas, segun dicen, en sus conjeturas con respecto á la ecsistencia de un continente occidental. Una ramificacion de dicha corriente á los 45° y 50° de latitud corre al Nordeste hácia las costas de Europa con muchisima violencia cuando reina por largo tiempo el viento del Oeste. Todos los años se hallan arrojados en las costas occidentales de Irlanda y Noruega muchos frutos que pertenecen á la zona tórrida de America, y en las playas de las Hébridas se recogen las semillas de varias plantas que crecen en la Jamaica, Cuba y en el continente inmediato. El caso mas admirable que se puede presentar de esta especie es, el haber encontrado en las costas de Escocia los restos de un buque ingles llamado *the Tilbury*, que se incendió cerca de la Jamaica.

Entre el 11° y el 30° paralelo N. y el meridiano de 26° O., á una distancia muy considerable hácia el O., el Atlántico se halla cubierto de unos manojos de yerbas marinas como fucos ú ovas que tienen de 15 á 20 pulgadas de diámetro, y fluctuan ligeramente por el agua á poca distancia unos de otros. Esta circunstancia hizo dar á los Portugueses el nombre sargoso á esta parte de dicho mar. Algunos marinos han querido suponer que estas plantas arrancadas de las rocas del golfo de Méjico por la accion de las olas, eran conducidas á aquel sitio por las corrientes. Pero en este caso estas plantas manifestarian algunas señales de deterioracion despues de haber corrido una distancia de mas de 1200 leg., cuando sucede lo contrario; pues se encuentran muy frescas, y las mas vigorosas son las que se hallan mas inmediatas al S. Es muy probable que estas yerbas crezcan á muy grandes profundidades, cerca del punto en que se ven. Se ha notado que en general el pescado es muy raro en los espacios que ocupan estos montones de yerba; siendo asi que se encuentra en abundancia en todos los demas puntos del mar Atlántico.

El pez volador abunda entre los trópicos, y anuncia al navegante, que ha pasado á otra zona. Este pez salta fuera de su elemento para librarse de la persecucion de las doradas y de los bonitos. Los tiburones siguen á las embarcaciones para recoger todo lo que se tira de ellas. Los cetáceos se asoman tambien á la superficie de las aguas. Infinitos enjambres de moluscos cubren el Océano: unos se parecen á largas masas de varios colores los mas brillantes reunidos al rededor de un círculo; otros se presentan á manera de cuerpos hinchados, llevando encima una membrana tendida que les sirve de vela. Estos zoófitos mucilaginosos, y los peces menos grandes sirven de pasto á diversas especies de aves acuáticas tales como el *albatros*, llamado tambien carnero del Cabo por su magnitud, el rabihorcado que ostenta la estraordinaria dimension de sus alas con cuyo ausilio arrostra los vientos y las tempestades, y remonta por encima de la tormenta, trasportándose á una distancia de mas de 320 leg. en alta mar; el *petrel damier* que anuncia la proximidad de los mares australes; el petrel ave de la tormenta que anuncia el mal tiempo y se abriga á la estela que deja la embarcacion, y que segun frase de Buffon, sabe encontrar puntos de descanso en medio del tumultuoso mar y de sus hinchadas y embravecidas olas; el rabo de junco llamado por algunos ave del trópico, porque permanece constantemente en la zona de los trópicos y no traspasa sus límites sino rara vez, y cuya aparicion advierte á los navegantes la entrada de dicha zona, aunque su presencia no debe tomarse siempre por indicio de la proximidad de las tierras, porque á favor de un fuerte y rápido vuelo se alarga á unas distancias prodigiosas á muchos centenares de leguas.

El nombre de Atlántico no designa mas que la parte del Océano que baña las costas de Africa, por donde se estienden las ramificaciones del Atlas, desde el estrecho de Gibraltar hasta el rio Nun. Los Cartagineses fueron los primeros que navegaron por este Océano. Se cree que la espedicion de Hannon, uno de sus almirantes, suministró á Hesiodo los datos positivos que adquirió sobre el Océano Occidental. Por los años 639 antes de J. C. Colæus de Samos hizo el primer viage mas allá de las columnas de Hércules. En la época de Alejandro, Pytheas dió alguna noticia sobre la parte septentrional del Océano, y despues de la destruccion de Cartago, el historiador Polibio visitó las mismas costas esploradas por Hannon.

Segun Herodoto, algunos Fenicios habian navegado al rededor del Africa y dado conocimiento de la comunicacion del mar de las Indias con el Atlantico. Esta comunicacion pasó por cierta en Grecia, y en la escuela de Alejandria hasta el tiempo de Hiparco. Sino se admite la certeza de esta espedicion de los Fenicios, el honor de ha-

Digitized by Google

ber dado á conocer la comunicacion de los dos Océanos pertenecerá á los Portugueses. Bartolomeo Diaz en 1486 fue el primero que habiendo llegado al estremo meridional del Atlántico, dobló el cabo de Buena Esperanza. Pero no recorrió mas que un pequeño espacio á lo largo de las costas mas allá de dicho promontorio, y Colon en 1498 rasgó el velo que cubria la parte occidental del Atlántico. En 1498, Vasco de Gama acabó la obra empezada por Dias, y abrió la navegacion y el paso del Océano Atlántico al mar de las Indias. En 1520 Magallanes encontró la comunicacion de este mar con el Grande Océano por el estrecho que lleva su nombre. Por último en 1616 Le Maire y Schouten fueron los primeros que pasaron el estrecho entre la Tierra de Fuego y la Tierra de los Estados. Con los adelantos que ha hecho la navegacion se ha facilitado la del Océano Atlantico, acortando las travesías que se seguian en épocas anteriores.

ATLAS, nombre de una cordillera situada al N. O. de Africa, la cual junto con el Mediterráneo y Océano rodean de tal modo la parte del continente africano mas cercana á las costas de Europa, que los orientales le dieron el nombre de *isla de Magrab* ó *isla occidental*. Los Europeos llaman Berberia al conjunto de la region ocupada por esta cordillera y todas sus dependencias.

La cordillera del Atlas se estiende entre los 28° y los 37° lat. N. y entre los 18° long. E. y los 6° long. O. Empieza en el golfo de la Grande Syrta, remonta hácia el N. hasta el cabo Bona, sigue al O. hasta Fez, y vuelve á bajar hácia el S. O. hasta el cabo de Nun. La separa al E. la meseta que forma el desierto de Barcah de las montañas arenisca inmediatas al Egipto, y no penetra en este pais como pretenden algunos geógrafos. Llega á su mayor elevacion entre Fez y Marruecos en una estension de unas 120 millas geográficas; elevándose sus principales cumbres en este intervalo hasta la region de las nieves perpetuas; y de la latitud á que se encuentran, debe inferirse que se elevan á mas de 15,400 pies sobre el nivel del Océano. Con todo esta elevacion debe ser aun mucho menor que la de las montañas del Africa situadas al O. de Abisinia en la prov. de Samen, las cuales segun Salt, conservan sus nieves todo el año, debajo del ardiente sol de la Zona Tórrida.

Sin embargo el Atlas no forma una cordillera ó cadena continuada en una sola línea, sino que se compone de varias cordilleras paralelas ó ramificadas con las principales, y á veces de grupos montañosos aislados. Estas masas desiguales, de forma y direccion diferente, se hallan separadas por llanuras que se tienen por las mas feraces del mundo en cereales; por desiertos cuya superficie está cubierta de estériles arenales, ó entrecortada de rocas negras ó de capas de sal blanca como la nieve; por valles frescos y deliciosos, donde corren y se precipitan arroyos de agua cristalina formando hermosas cascadas, y en donde crecen en abundancia el olivo, el naranjo, el granado, el almendro, el albérchigo y el albericoque. Los rios y arroyos que riegan estas comarcas se engruesan repentinamente y bajan caudalosos en la estacion lluviosa con el tributo de los torrentes, que descienden impetuosos de las montañas. Estas, á escepcion de las cumbres mas elevadas, estan cubiertas de frondosos bosques, en los cuales reina un profundo silencio, interrumpido solo durante la noche por los rugidos de los leones, leopardos y otros animales feroces, los que con las enormes serpientes peculiares de esta parte de Africa, son el espanto y terror de los viageros. Los árboles que superabundan en los bosques del Atlas, son: el olivo silvestre, el pino de Jerusalen, el roble de bellota dulce, el alcornoque, el álamo blanco, el enebro de Fenicia y el terebinto. En estas regiones se respira el aire mas puro, y se goza de la mas benigna temperatura. Las lluvias que traen los vientos del N., empiezan á caer en octubre, y continuan por intervalos hasta últimos de abril, y desde este mes hasta el de octubre, la atmósfera se mantiene constantemente despejada. La vegetacion empieza en el mes de enero, y en marzo ya se ven todos los árboles engalanados de nuevas hojas. Sin embargo estas montañas son menos fértiles que las del Norte de España y del mediodía de Francia, y jamas se ven en ellas aquellas verdes alfombras esmaltadas de flores que tanto recrean la vista. El aspecto del Atlas es muy variado: esta cordillera vista desde Marruecos, presenta una serie de masas piramidales, cuyas agudas y nevadas cumbres reflejan los rayos del sol al paso que al S. de dicha ciudad, la parte llamada el *Djebel Ihddir* que abunda en hierro, presenta cumbres redondeadas y cubiertas de verdor. El suelo del Atlas, en todos los parages que ha sido observado, es calizo y presenta en algunas partes capas regulares, que se componen de depósitos horizontales. Parece que estos montes abundan en producciones minerales, y en ellos se encuentra plata, hierro, cobre, plomo y antimonio; mas todas estas riquezas quedan sepultadas en las entrañas de la tierra á causa de la ignorancia ó indolencia de los habitantes. Estos se componen de razas independientes, y difieren en cuanto á idioma, origen y conformacion física, de los pueblos de origen turco, árabe ó europeo que viven en los llanos del N., asi como de los moros y negros que habitan al S. en el interior de Africa (V. Bereberes y Chillukes.)

Las diversas partes del Atlas han recibido denominaciones generales. El *Grande Atlas* es la continuacion de las cumbres mas elevadas desde el fondo del golfo de Cabes hasta el cabo Ger. El intervalo comprendido entre Fez y Marruecos, en donde esta cordillera llega á su mayor elevacion, se lla-

ma el *Alto Atlas*, el cual, segun Jackson, empieza en *Djebel d' Zatute*, ó monte del mono, cerca de Chukta, en el Suse inferior, y se estiende hasta 30 millas al E. de Marruecos. Mas al E., el *Grande Atlas* se pierde en las montañas de *Gadames*, de *Harudje-el Azuad*, que circuyen la Grande Syrta, y son mucho menos elevadas. Llámase *Pequeño Atlas* la cordillera mas inmediata al mar, y que á veces es paralela al *Grande Atlas*, ó se separa de él en direccion oblícua. Esta cordillera empieza en Tanger, sigue por los montes Uselet, hácia el O., hasta el cabo Bona, llamado *Ras Addar* por los naturales, y que los antiguos conocieron con el nombre de *Promontorium Mercurii*, y circuye el golfo de Cabes y la Grande Syrta. Esta última porcion formada por los montes *Gharians* y *Terhunas*, se une al S. de Mesurata, con el *Harudje* por los montes *Mezdahs*, los montes Uadans y otros ramales. El *Pequeño Atlas* se une con el *Grande Atlas* por medio de varias sierras trasversales, de las cuales las mas elevadas son: los montes Jurjuras, al E. de Argel, y los montes *Errifs* entre Fez y Tanger. Al E. de Tanger y en la punta de la costa mas inmediata á Europa, se ve el antiguo monte *Abyla* ó de los Siete Hermanos, el cabo *Ceuta* de los modernos: algunos autores esplotables le han dado el nombre de *Sierra Ximiera* ó *Sierra de las monas*, que vale lo mismo que *Djebel d' Zatute*, que es como la llaman los naturales. Todos los ramales que unen el *Pequeño Atlas* al *Grande Atlas*, así como los que se apoyan sobre las laderas meridionales del último, y que se pierden en el desierto, forman varias conchas, en el fondo de las cuales se ven algunos rios de limitado curso y no navegables, que se dirigen al O. hácia el Océano, al N. hácia el Mediterráneo, y al S. perdiéndose en los lagos y en los arenales del desierto. Las principales conchas de los rios que corren al O. hácia el Océano, empezando por el estremo occidental de toda la cordillera, son las de los rios Nun ó Akasa, Suse, Tansift, Morbeja ú Ommirabih y Sebu ó Mármara. Las conchas de los rios que tributan sus aguas al Mediterráneo son las del Mulavia, del Chellif, del Iser y del Bagrada ó Medjerda. Entre estas dos últimas conchas, al S. del Atlas, corre del O. al E. el rio llamado el Uadidjiddi, que parece seguir un curso de bastante consideracion; formando una estensa concha circular, en el fondo de la cual hay un lago. En los mapas se ven trazados otros rios al S. del Atlas, con los nombres de Ghir, Zir, Tafilete ó Fililly y Draha; pero solo tenemos un escaso conocimiento de su curso, sin que de ellos podamos inferir ni de un modo imperfecto, las direcciones de los ramales del Atlas en estas regiones meridionales: y aun puede ponerse en duda la esistencia de algunos de estos rios. Así es que el autor de este artículo (M. Walckenaer) cree haber demostrado que las Ciudades de Sidjil-Mesa y de Tafilete han debido colocarse en un solo y mismo valle, y habia creido con todos los grógrafos, que Jackson habia dejado pasar un yerro de imprenta en su descripcion del imperio de Marruecos, cuando supone que el rio de Tafilete corre del S. O. al N. E.; mas este viagero le aseguró posteriormente, que á pesar de no concordar esta noticia con las nociones admitidas hasta el dia, no por esto la tenia por menos ecsacta, por habersela comunicado Francisco Chiappe que durante muchos años residió en la corte de Marruecos en clase de secretario de negocios de los cristianos. Sin embargo la incertidumbre que subsiste sobre este punto geográfico parece que no puede aclararse con el solo aserto de un viagero que nada ha publicado.

Esta ignorancia es tanto mas estraña, en cuanto el *Grande Atlas*, aunque de difícil paso, presenta poca anchura, y ofrece varios puertos ó pasos por los cuales pasan los que se dirigen á los valles meridionales, y las caravanas que van al desierto. Los pasos de que han hecho mencion los viageros son los siguientes: el mas occidental es el de *Bebauan*, que conduce á Tarodant, y de allí á Uadinun, y á Akka ó Tatta, por donde pasan las caravanas que van á Timbacto. Este desfiladero puede llamarse doble, porque cuando se viene de Suirrah ó Mogador, se atraviesa el Atlas cerca de la costa, en donde está situado el puerto de Agadir ó de Santa Cruz, y este es el paso que los Arabes llaman *Bab-Sudan* ó puerto del Soldan; cuando, por el contrario, se viene de Marruecos, se atraviesa en toda su anchura esta parte del Atlas, y este paso se llama *Bebauan* ó *Babauan*. Coehelet da el nombre de *Bibauana* á esta parte de la cordillera; y es evidente que este nombre es el de *Bebauan*, aunque alterado, y propiamente es el nombre del paso, á cada lado del cual se elevan altas montañas, y en cuyos bordes se ven profundos precipicios y altas peñas perpendiculares cubiertas de nieve durante gran parte del año, y cuyas bases están cubiertas de selvas y espeso monte, en donde se encuentran leones y otras fieras. La garganta de este paso, ó su parte mas angosta lleva un nombre árabe, que significa *cuello del camello*; dicho paso puede atravesarse en un dia. Mas al E., y al S. de Marruecos se encuentran dos que conducen á Akka y á Tatta; y hay otro hácia las fuentes del rio de Tansift, en los montes *Zayans*, que parece conducir directamente desde Tedla á Tafilete. Al N. E. del que acabamos de hablar, se encuentra otro mas concurrido, y célebre ya desde mucho tiempo, situado directamente al S. de la ciudad de Fez, que conduce por el monte *Ugres*, al S. de Alsabisurefa á Tafilete y á Draha: este paso se atraviesa en dos dias. Ya desde el siglo XV era frecuentado por las caravanas que se dirigian al Soldan y á la costa de Guinea.

Digitized by Google

Estos son los principales pasos que se encuentran en el *Alto Atlas*, y los principales caminos del desierto. Parece que al S. de Argel ecsiste otro paso cerca del monte *Auras* por donde se penetra en el Zab, y en el Beled-ul-Djerid, ó en el Wadregh, ó concha del Uadi-Djiddi, de que ya hemos hablado. Parece que este paso no es frecuentado por los que quieren penetrar en el Gran Desierto ó en el Soldan. Los habitantes de Argel asi como los de Tunez que quieren atravesar este desierto é ir á Timbuctu, pasan por los montes *Gharianos* ó *Gorianos*, al S. de Cabes, y luego por el *Grande Atlas*, al N. de Gadames, que es el punto de descanso y reunion de las caravanas. Las de Tripoli llegan á ella por otro paso de los montes *Gharianos* situado al S. de Rogeban. Los montes *Terhunas*, al S. E. de Tripoli ofrecen tres pasos para ir al Fezzan. Los viageros que salen de Tripoli para esta comarca atraviesan la cordillera de los montes Uadans, al N. de Sokna, y en seguida el *Sudah* ó *montañas negras*, al S. de la misma ciudad. Los viageros que proceden de Audjelah suben al *Harudje-el-Azuad*, ó Harudje negro, cerca de la garganta situada al N. E. de Fugga. Antes de entrar en el Fezzan, vuelven á subir por una cordillera menos elevada paralela á la primera, llamada *Harudje-el-Abiad*, ó Harudje blanco. El monte *Jurjura* que se debe pasar para ir de Argel á Constantina, se atraviesa por un desfiladero notable llamado *Biben* ó Puerta de hierro. La garganta de este paso es muy estrecha y se halla en el fondo de una cañada muy profunda, pues en algunos parajes apénas tiene siete pies de ancho. Su largo es de 466 pies. Las rocas que tiene á uno y otro lado, se componen de estrechas capas perpendiculares colocadas unas sobre otras y en algunas partes se elevan hasta 700 ú 800 pies. Estas capas están formadas de otras menores horizontales: las piedras son calizas y de color negruzco. Se ven muchas capas que se han desplomado los unas en medio de las otras. Las que quedan en pie se elevan como lienzos de una pared, á una grande elevacion, y los intervalos que dejan están llenos de árboles. El rio que corre por el fondo de las cañadas, es muy salado, y se llama Luet Biben. La montaña que se atraviesa despues se llama *Djebel Agave*. Los Arabes de los alrededores de la Puerta de Hierro se llaman Oran-Ura; los de la izquierda, *Beni-Ebben*; y los mas inmediatos á la puerta, *Beni-ortu*. Estos Arabes pertenecen á razas independientes é independientes, que á menudo despojan las caravanas, y á los cuales la regencia de Argel ha de pagar tributo. El llano que se encuentra despues del *Djebel Agave* se llama *Megena*; y la nacion, *Mokaina*. Luego se llega al territorio de Constantina, separado del de *Megena* por una pequeña cordillera. Cuando el viagero, en vez de caminar hácia el E., se dirige por el O. de Argel á Telemecen, es preciso que pase por el desfiladero bañado por el rio Uager, el único que ofrece esta parte del *Pequeño Atlas*.

Despues de haber resumido todo lo que tiene relacion con la cordillera del Atlas, considerada en general, falta ahora describir sus diferentes partes, é indicar los nombres de sus principales grupos ó cumbres: mas este asunto es árduo é incierto; pues la ignorancia del siglo actual sobre esta porcion del globo, no nos permite sacar partido de los conocimientos que nos han trasmitido los geógrafos árabes de los siglos XV y XVI que conocian estas regiones con mucha mayor perfeccion que nosotros.

Observemos primero que el nombre de Atlas, aunque empleado por los Griegos y Romanos desde la mas remota antigüedad, no es el que le dan los mismos habitantes de estas montañas. Llámanle *Daran*, y Plinio asegura que los habitantes del monte Atlas no daban á esta cordillera el mismo nombre que los Romanos, sino que la llamaban *Dirys*, *Tir* y *Tiram* en sanscrito, que significan montaña, y la misma significacion tiene la palabra *Tur* en lengua fenicia. Puede que el nombre *Taurus* que se ha dado á una cordillera de Asia, tenga el mismo origen y el mismo significado. Mas sea como fuere, la palabra *Daran* segun el sentido riguroso que le dan los modernos, no se aplica sino al *Alto Atlas*, que tambien llaman montes de Tedla. Esta última denominacion es propiamente la de la parte del *Alto Atlas* situada al S. de Fez y en la provincia de *Tedla*. Puede que este último nombre, que tambien se encuentra en Leon el Africano, sea el mismo *Atlas* con pronunciacion diferente. Sin embargo con bastante verosimilitud se da una etimología árabe al monte *Atlas*, suponiendola derivada de la palabra *Atlis*, que significa nieve; y tambien se asegura que los Arabes le dan el nombre de *Djebel Atlis* ó *montaña de nieve*. Marmol dice que los naturales llaman *Ayduacal* al *Grande Atlas*; Edrisi se sirve de la palabra *Lemta* para designar toda la cordillera del Atlas. Segun el mismo, empieza cerca de Susa, sigue al E. y se une a los montes de Trípoli por medio de las montañas de *Nefusa*. Este geógrafo se sirve tambien de la palabra *Daran* para designar el *Alto Atlas*; Dapper dice en su descripcion de Africa, que el *Pequeño Atlas* se llama tambien *Lent*, mas ignoramos el origen de esta denominacion y en que autoridad se funda.

Segun Abulfeda, el Atlas cerca de Cabes se llama monte *Daman*; cerca de Kafsa, monte *Authas* y cerca de *Kairowan* monte *Waslaf*. El *Ras Antschain*, ó de los Idolos se une al monte de *Barcah* Segun el mismo geógrafo, Marruecos y Fez están situados entre los montes *Sanhagos*, y en ellos está tambien situada la ciudad de Tedla. Al O. de estas montañas se hallan los montes *Daraus*, que se prolongan hasta el Océano Atlantico.

Digitized by Google

y son los mismos que se atravesaban antes al pasar de Sabta á Sidjil-Mesa.

Leon el Africano no dió ninguna definicion general del monte Atlas, mas cuando describe las provincias, cita los nombres que llevan las diferentes montañas, nombres preciosos á nuestra vista, por haber residido dicho geógrafo largo tiempo en el pais, y ser el mas instruido de cuantos han escrito sobre el Africa. Segun él, la primera parte del Atlas empieza en el Océano Atlántico y se estiende hasta Ighilingbilghil; al E. separa la provincia de Hea de la de Susa, y se estiende hasta Mesa. Esta primera parte recibe el nombre de *Iduacal* de los pueblos que la habitan, y ahora vemos con evidencia el orígen de *Ayduacal*, que Marmol da sin razon á toda la cordillera. La montaña, á cuyo pie está situada la ciudad de Mesa, lleva el nombre de *Hachisa*; algunos autores españoles dieron el nombre de *Hanchisa* ó *Anchisa* á toda la cordillera del Atlas, segun el nombre de esta montaña; al O. de ella está situado el monte *Ilalem* en los llanos de Susa. En esta última provincia, al S., se halla el monte *Ilda* que confina con la region de Guzzula. El monte de *Hierro* ó *Djebel-el-Hadid* está cerca del mar, al lado del rio Tensift, y separa la provincia de Hea de la de Marruecos. En esta última provincia el monte *Nefisa* remata en el rio Sefsava. En tiempo de Marmol, esta montaña se llamaba monte *Derenderen*, ó de Adren, y se unia por el O. al monte *Tenzer*, que tiene 22 millas de largo. Al E. de Sefsava empieza el monte *Semede*, que tiene 20 millas de largo, y cerca del cual se ven los montes *Scusava* (el *Chauchava* de Marmol) y los montes *Secsiva* cubiertos de nieves perpetuas: en el primero nace el rio del mismo nombre. El monte *Semede* toca tambien al monte *Gedneva*, que se estiende hácia el E., por un trecho de unas 25 millas. Despues de estos montes, empiezan los de *Imizmizi*, al E. de los cuales se hallan las altas montañas de *Hantera* que se unen tambien con las de *Gedneva* y se estienden hácia el E. por un trecho de 45 millas, hasta los montes *Adimmei* que siguen hasta el rio Tesent. Marmol llama á estos montes Animmy, y dice que son los mas elevados del *Grande Atlas*.

La mayor parte de las montañas de que acabamos de hablar pertenecen á la parte meridional del *Alto Atlas*. Cerca del mar y á 12 millas de Asafi se encuentra la alta montaña de *Beninegher*, luego el *monte Verde*, llamado *Djebel-Adra* por Marmol; este último se estiende por la parte del E. hasta el rio Ommirabih, y toca al S. O. con las montañas de *Hascora* llamadas *Escures* por Marmol. Al otro lado del *Grande Atlas*, al S., y en frente de los montes *Hascora*, se ven los montes de *Tenveves* ó *Tenneves* ó *Tenendes*, segun Marmol, que en tiempo de Leon el Africano se atravesaban para ir á Darab, y desde allí á Timbuctu. Esta montaña está inmediata á la de *Tensita* que se estiende al E. hasta la montaña de *Dedes*. El monte *Gojdem* confina tambien con el de *Tensita* y mas al O. se presenta el *Tesavon* ó *Doble Montaña* que termina en la de Togodast. En seguida se encuentran los montes de *Tedla*, entre el rio de los Esclavos y el de Ommirabih; y al S. E. los montes *Segghems* en frente del pais de Farecla, y que continuan hasta el monte *Magran*, cumbre elevada en donde nace el Ommirabih. Los montes *Dedes* son muy elevados y frios; tocan al O., con los mantes *Magrans*, rematan al E. en el monte *Adesan* allanándose al S. en la llanura de Todga.

En los alrededores de Fez se encuentran los montes *Zelags* que se estienden al O. del rio Sebu; el monte *Zarhu* que se levanta del llano de Ezair á 10 millas de Fez; el monte *Togat* que dista 7 millas de dicha ciudad; y en fin el célebre *Guraigura* ó *Jurjura* de los modernos de que ya hemos hecho mencion segun la relacion manuscrita del profesor Desfontaines: Leon el Africano asegura que este monte está situado entre dos llanos uno de los cuales se llama Eseis, y el otro Adecsen.

En el *Pequeño Atlas* ó montes *Errifs* son de notar el monte *Habat* habitado por el pueblo llamado Gomera, junto al monte *Bahona* cerca de Ezaggen, que confina con el monte *Fensecare* que llega á *Ben-Harbe*, cerca de Casar; el monte *Chedib*, cerca de Tanger, y en seguida el *Beni Chessen*, que es muy elevado. El monte *Angra* está tambien muy inmediato á Casar, el monte *Quadres* se levanta entre Sebta y Teteguin. El *Quedarfelth* está cerca del último lugar; *Garir* está cerca de Terga, y este monte es probablemente el *Beni-Oriegan* de Marmol, que toca al E. con el *Beni Mansor*. Marmol observa que esta última montaña llega al monte *Botoya*. Al S. de este último monte hay una montaña llamada *Beni Mansor* como la que acabamos de citar. De esta última habla Leon el Africano, por estar inmediata al monte José (Giusep.) Este geógrafo cita despues los montes *Zaruol*, *Razin* ó *Hasem*, segun Marmol, *Seusaven* ó *Chechuau*, segun el mismo, *Gebara*, *Jerson*, *Tezarin*, *Buseibet*, *Gualid*, que segun Marmol toca con el *Beniufa* ó *Berwara*, *Nerniza*, *Haugustum* ó *Hagustan*, *Jedir*, *Locai* ó *Atcai*; *Guazeval*, *Gueriaghel*, *Achmet*, *Jeginesem*, *Mesgalda*, el *Megisilda* de Marmol, que está cerca del rio Eigil, y en fin *Guamud* ó *Guamed* que separa la provincia de este nombre de la de Fez. Todos estos montes pertenecen á la cordillera y á la provincia de *Errif*, y á sus nombres juntan el epiteto de *Beni*, y la mayor parte de ellos estan situados cerca del Mediterráneo: presentan cumbres cubiertas de verdor y poco elevadas, poblados de dilatadas selvas, ó coronadas de castillos, fuertes, aldeas, ó ciudades populosas.

En el Garet ó Sexta region del reino de

Digitized by Google

Fez se encuentran los montes *Elchebdevon* que desde Chasasa se estienden hasta el rio Muluvia, y que, desde el Mediterráneo, se adelantan al S. hasta el desierto de Garet. Estos montes están cerca de los *Beni Sahids* y de los Azgangans que confinan con el monte de *Beni Touzin* inmediato al monte *Guardan* ó *Wardan*. Todos estos montes están situados entre el Mediterráneo, el rio Nocor y el desierto de Garet. Marmol cita tambien á este lado el monte *Mequeblan* cerca del rio Mubucan.

En el Chaus (Tchaus) ó séptima region del reino de Fez se observan cerca de la ciudad de Teza el monte *Matgará* muy elevado y de difícil paso, los montes *Gavatas*, el *Megesa*, que es el Mencheca de Mármol, el cual lo coloca muy cerca del *Beni-Gebara*; en seguida se encuentra el *Baronis* ó *Baraniz*, al N. de Teza y el *Beni-Guertenagé* (Guertenax, segun Mármol) lleno de rocas; y en fin los montes *Gueblen* (*Giubeleyen* segun Mármol), que se elevan á grande altura y tienen 60 millas de largo sobre 15 de ancho. Hácia al E. estos montes se unen con los de *Dubdu*, del cual hace parte el *Beni-Jesentem*, (*Jechsten* segun Mármol.) El monte *Dubdu* propio está cerca de Melilla, y en su cumbre asegura Mármol que está situada una grande ciudad. Luego se encuentra el *monte Selelga*, cubierto de altos pinos, y cuyos lugares fragosos están poblados de leones, leopardos y monos que abundan tanto en estos parages que forman terribles cuadrillas; el monte de *Beni-Jusga*, notable en tiempo de Leon el Africano por un puente de cuerda semejante á los que se construyen en los valles del Perú; el monte *Azgan* situado al E. confina con el *Selelgo*, y al O. con el *Sofroi*. Mármol menciona además en esta region el monte *Miatbir*, en cuya cumbre se encuentran antigüedades romanas. La *montaña de los Cien Pozos* es célebre por los tesoros que se pretendia haberse encontrado en ella: confina con el *Canzighel-Gherven* ó *monte del Paso de los Cuervos*. A este lado se encuentra el *Beni-Merasem*, el *Mirizan* de Mármol, muy elevado y frio, los montes *Masetazas*, que Mármol llama *Mecetabeas*, que tienen 30 millas de largo sobre 12 de ancho, y que lindan al O. con los llanos de Edecsen; y en fin el *monte Ziz*, en cuyos vertientes nace el rio del mismo nombre. Mármol hace tambien mencion de una alta montaña llamada *Beni-Bubahus*, á 3 1/4 leg. de Fez, y en cuyo declive se encuentra una grande ciudad.

En el reino de Telensin ó Telemesen, en el dia reino de Argel, se ven los montes de *Jesnetens*, los *Beni-Zenetes* de Mármol, que tienen 50 millas de largo, y terminan por un lado en el desierto de Garet y por el otro en el de Angad ó Angara; el *monte Matgara* muy elevado y frio: los montes *Gualhasas* ó *montes de Tarure*, segun Mármol, cerca de la ciudad de Hunaina, llamada Onpor Mármol; y el monte de *Agbal*, cerca de la ciudad de Oran. Cerca de Telemesen se encuentra el monte *Beni-Güerened* ó *Güernid*. El monte *Magarava* mencionado por Mármol se estiende á lo largo de la costa, y tiene dos ciudades situadas en su declive. El monte *Guanseris* ó *Guenezeris* presenta una cima árida y elevada. Mármol hace además mencion de *Zatima*, monte que llaman tambien *Abu-Sayd*, situado cerca de Tenes.

En el reino de Bugía y de Tunez se encuentran: el *Djebel-Auras*, que es el monte *Ausarius* de la edad media; el monte *Audus* de Ptolomeo, habitado segun Bruce, por una raza de hombres blanca y rubia que se supone decienden de los antiguos Vándalos; el monte *Zagoan* muy elevado y á 30 millas de Tunez; y los montes *Tefrens* y de *Nefusa* separados de la costa por un desierto. Estos últimos son los montes de *Nofusa* de Edrisi que se unen á los montes *Gharians* y al *Beni-Guarid* al S. de Tripoli. Leon el Africano y Mármol estienden el Atlas hácia el oriente hasta *Djebel-Meyes*, á 5° al O. de Alejandría y al E. del desierto de Barcah; mas segun ya hemos observado, esta idea es falsa y no concuerda con las sanas nociones de la geografía física.

Hemos debido citar los nombres de las montañas del Atlas segun nos los han dejado escritos Leon el Africano y Mármol, porque es mas probable que subsistan en el dia; y además pueden ser de la mayor utilidad para los geógrafos y viageros. D'Anville es el único geógrafo que se sirvió de algunas de las nociones que acabamos de dar, mas el escaso conocimiento que tenemos de la geografía de estos paises solo le permitió emplear un corto número de ellos, y á pesar de esto creemos que se ha equivocado en las aplicaciones que ha hecho. Desde Leon el Africano y Mármol, la obra de Shaw es la única que ha ilustrado un tanto la geografía del Atlas en su parte oriental es decir, en los reinos de Argel y de Tunez. Este autor ha citado en sus mapas varios nombres mencionados por Leon el Africano, pero ha dado á conocer otros que parecen mas modernos. Segun Shaw, al O. del rio Sig ó Sikke se encuentran los *montes Karkar* y *Tafarey*, que los antiguos llamaban *mons Durdus*. Al S. del desierto de Angara y en la region en donde nace el Uadi-Djiddi se ven los montes habitados por los *Loivates* y los *Ammers*. Mas al N. y al O. del rio Challiff se encuentra el monte *Wannaschri*, al S. de los Beni-Yimnah, llamado *Waneseris* en algunos mapas, y que segun Shaw es el *mons Zalacus* de Ptolomeo. Mas al N. y cerca de Argel Shaw cita las montañas de *Budjirah*: el monte *Sgowe*, patria de los Beni-Wilbanne, está situado entre Constantina y Sgigata. Mas al E. y cerca de la costa, al S. de Biserta y á lo largo de la ribera del pequeño golfo que llaman lago Sisara, cita Shaw el *Djebel Iskell*, monte notable de forma redonda, y segun se cree, es el *Cirna* de los antiguos. Los montes *Anlamar*, *Cozul*, *Wedgiad* y *Silubar*

Digitized by Google

mencionados en el mapa de d'Anville parecen pertenecer á las ramificaciones del Atlas que se prolongan al S. en el desierto y al medio dia del pais de los Dátiles; algunos de ellos parecen enteramente separados de la cordillera principal, mas no tenemos bastante conocimiento de ellos para poder señalar su posicion con tanta certeza como lo ha hecho d'Anville en sus cartas. Hé aquí los nombres siguientes á las montañas del *Alto Atlas* que se ven desde la ciudad de Marruecos: *Ulstan*, *Orika*, *Emsfiva*, *Tagana*, *Fraga*, *Guitana*, *Gemedva* y *Ergagaia*; y á las que están cerca de Fez las denomina *Zavias*, *Itata* y *Zaimbi*.

A todas estas noticias estractadas de los viages, geografias y cartas de Africa, añadirémos algunos pormenores que hemos sacado de los manuscritos del profesor Desfontaines, á quien debemos las reseñas mas importantes de la descripcion general del Atlas dada al principio de este artículo.

Saliendo de Argel para Telemesen (en árabe Telemsan) se llega al monte Atlas en Mendia. Las márgenes de los rios están sombreadas de laureles de colores vivos, cuyas flores forman un hermoso contraste con el verde blanquisco de los olivos, lentiscos y cipreses. En seguida se atraviesa el desfiladero de *Uager*, y luego se llega á la vista del *monte Belida* que se levanta sobre los otros. Este llano regado por el Chelliff, y en donde está situada Saia-Tefla, linda al O. con una mole de montañas llamada Dui. Los montes de los alrededores de Telemesen son calizos y estan compuestos de capas horizontales de poco espesor. No hay pais mejor regado que este, pues los habitantes cuentan mas de 2000 fuentes en el espacio de dos leguas. Los montes situados detras de Telemesen se llaman *Mafresch*; los que estan mas distantes *Jemcrendi*, y los ultimos que se encuentran se denominan *montes de Tordi*. Estos montes estan llenos de hermosas cañadas, de prados agradables y fértiles, en donde los Arabes crian mucho ganado. Mas al O. se ven las montañas de *Máscara*; estas son tamb en calizas, algunas de ellas están cubiertas de una tierra blanca como la nieve, y tambien se encuentra espejuelo en ellas. Por este lado hay minas de cobre y plomo. Entre Máscara y Telemesen se ven los montes de *Teschа* ó *Terscla* que corren del S. al N. Las primeras están llenas de gazelas, chacales y leones, y se encuentran en ellas minas de plomo y cobre. La montaña situada al O. de la de *Teschа* posee una muy rica de la de este último metal; tambien se ven gruesas calcedonias dispuestas en angostos lechos con direccion de E. á O. Estas piedras están envueltas en una tierra piritosa, y á cortas distancia de las minas de cobre. Esta parte del Atlas está casi inhabitada y presenta un aspecto silvestre. Sus montañas están cubiertas de bosque hasta sus cumbres y pobladas de animales feroces. Los torrentes que se desprenden de ellas arrastran piritas, de las cuales se saca hierro. Al pasar de Telemesen á los confines del estado de Marruecos, se encuentran los montes de *Trara* que se estienden del S. al N., y tendrán como unas 12 ó 13 leguas de largo hasta llegar al mar. Estos montes son menos elevados que los Alpes del Delfinado, su base está cultivada en muchos parages, y en ellos se encuentran piedras porosas que parecen volcánicas. Estos montes están habitados por bandidos así como las montañas que se encuentran al S. O. que presentan un aspecto negruzco. Al lado de Oran hay una montaña llamada *Erbell*, en cuyas inmediaciones se encuentran minas muy abundantes. Cuando se pasa de Argel á Constantina se atraviesa el rio Degad-lara, que nace en el monte llamado *El-Hammet*, cuyas capas son oblicuas y calizas y presenta rocas ferruginosas á manera de espato pesado. Este rio corre del S. al N. por entre profundas y quebradas ramblas. Se necesitan cinco horas para atravesar esta montaña, la cual está toda arbolada, menos la cumbre mas alta. Todas las montañas inmediatas están cubiertas de árboles á pesar de su grande elevacion. El alcornoque domina en sus partes elevadas y las inferiores están cubiertas de olivos. El *Jurjura* ó *Guraigura* que se encuentra en seguida, y de que ya hemos hablado en la descripcion del desfiladero de la Puerta de Hierro, presenta en su cumbre rocas desunidas é inaccesibles; al paso que todos los montes que le rodean, siendo menos elevados, están cubiertos de arbustos hasta sus cumbres. Sin embargo Desfontaines dice no haber visto jamas nieve en el mes de setiembre sobre la cumbre del *Jurjura*; pero le aseguraron que la habia al lado del N. y se mantenia todo el año: dicho viagero añade que la altura de estas montañas es á lo menos igual á la de los Alpes mellos Los Cabails independientes viven en el *Jurjura*. De esta montaña sale un torrente que queda en seco en verano, y cuando baja caudal so va á desaguar en el rio Zeitun por el lado del O. Las aguas de este rio son potables y arrastran, así como todos los rios de esta region, piedras calizas mezcladas de ocre. Al E. del *Jurjura* hay una montaña muy elevada, y al N. E. por el lado de Bugia, está el *Djebel Dura*, en donde nace el rio de Nasava. Al E. tambien del *Jurjura* se halla una inmensa llanura inculta, en donde nace el lentisco; esta llanura separa el *Grande y Pequeño Atlas* que se ven á derecha é izquierda cuando se atraviesa. Entre Constantina y Bona, que los Moros llaman Aneb, el camino es siempre montañoso. Las montañas que se atraviesan durante la primera jornada están todas cultivadas hasta la cima. Tienen poca elevacion, y mas bien presentan el aspecto de colinas que de montañas. En ellas se encuentran manantiales y algunas minas de trecho en trecho. A medida que se adelanta hácia Bona, las montañas van adquiriendo mayor elevacion, son incultas y están surcadas por profundas ramblas; siguiendo este camino, debe atravesarse el Luet Si-

Digitized by Google

buzé, rio de consideracion cuyas aguas acarrean gruesos guijarros, y baja tan caudaloso en invierno que á veces detiene á los viageros meses enteros. Luego que el viagero ha bajado las montañas, se encuentra ya á la vista de Bona en una llanura que tiene 6 leguas de ancho.

Mas al E. se hallan los montes *Mamelifs* al S. O. de Tunez, y los montes *Corbus* al S. de esta ciudad. El *Mamelifs* tiene poca elevacion, pues forma el principio de una cordillera que, dirigiéndose del N. E. al S. O., atraviesa el reino hasta el desierto de Sahara. En ella crecen con abundancia el madroño, el tuzo, el brezo multiflor, el lentisco y el laurel rosa. Desde Porto Jarina se estiende una cordillera paralela á la de los montes *Mamelifs*, que se dirige del N. E. al S. O., y la cual en su estremo presenta arenales blancos como la nieve. Yendo de Tunez á Cozer, despues de haber pasado por Kairowan y al cabo de tres jornadas, se entra en un llano inmenso situado entre dos cordilleras que corren del N. al S. y se siguen con la vista hasta dos dias despues de haber salido de Cafsa. Entonces, un poco antes de llegar á El-Hammah, se ven terminar estas cordilleras que se unen á otras dos, de las cuales la una se adelanta hácia el E. y la otra al O. En esta parte se encuentran los límites del desierto habitado por Árabes errantes, cuyo encuentro es muy peligroso.

Despues de haber reducido todas las nociones de los modernos sobre el Atlas, nos estenderémos un poco sobre la opinion que tuvieron de él los antiguos, cuyo conocimiento sobre el mismo era muy imperfecto, y por otra parte no dieron mucha importancia á las descripciones topográficas que debemos á la ramificacion de la ciencia conocida con el nombre de geografía física.

En los primeros tiempos de los progresos de la navegacion entre las naciones orientales, el Atlas debió ser el monte *Júrjura*, por ser la cumbre mas aparente para los que navegan en el Mediterráneo: mas cuando se hubo pasado el estrecho de las columnas de Hércules ó de Gibraltar, se estendió este nombre de Atlas á toda la cordillera, y se vino en conocimiento del *Grande Atlas*. Ptolomeo sin embargo es el único que hace esta descripcion del Grande y Pequeño Atlas. Mas estas denominaciones de Ptolomeo no tienen la misma aplicacion que le han dado los modernos, pues segun aquel antiguo geógrafo, solo se refieren á la prolongacion de los dos ramales del *Alto Atlas* sobre la costa. El *Grande Atlas* de Ptolomeo comprende las montañas situadas cerca del cabo de Nun; y *su Pequeño Atlas* se compone de los montes situados enfrente del cabo Cantin y el cabo Blanco. Homero en su Odisea ya hace mencion de un monte *Atlas*, que no es otro sino el Júrjura, segun se desprende del pasage siguiente.

Ἀλλά μοι ἀμφ' Ὀδυσῆϊ δαίφρονι δαίεται ἦτορ
Δυσμόρῳ, ὃς δὴ δηθὰ φίλων ἀπὸ πάντα πάσχει,
Νήσῳ ἐν ἀμφιρύτῃ, ὅθι τ' ὀμφαλός ἐστι θαλάσσης,
Νῆσος δενδρήεσσα, θεὰ δ' ἔν δώμασι ναίει,
Ἀτλάντος θυγάτηρ οὐλόφρονος, ὅστε θαλάσσης
Πάσης βένθεα οἶδεν, ἔχει δὲ τε κίονας αὐτὸς
Μακρὰς, αἳ γαῖάν τε καὶ οὐρανὸν ἀμφὶς ἔχουσιν.

Odisea, Libro I. — 49. 55.

Mas ya arde el belico y desgraciado corazon de Ulises, el cual lejos de sus amigos, sufre largos males en la isla batida por las olas y situada en medio del mar. Esta isla es arbolada, y en ella tiene su morada la hija del mal intencionado Atlante que conoce todos los abismos del mar, y tiene unas altas columnas que sostienen el cielo y la tierra. Traduc.

Parece que aun en tiempo de Herodoto no se conocia mas que el *Pequeño Atlas*, pues segun este autor, el *Atlas* termina al O. en el promontorio *Soloe*, que es el *Cotes promomorium* de los antiguos autores posteriores á Herodoto, y el cabo Espartel de los modernos. Sin embargo Hannon, y despues Polibio habian reconocido y señalado en sus navegaciones la estremidad del *Grande Atlas* enfrente de las islas *Fortunatas* ó Canarias. A la vista de este cabo colocaron la montaña llamada *Theon Ochema ó carro de los dioses*. Polibio llama *monte Barce* á la parte del *Atlas* situada enfrente del Cabo Ger, y esta parte es el *Idevacal* de Leon el Africano, y el *Daran* de Abulfeda. Esta estension del Atlas hasta la costa vecina de las Canarias no fue adoptada por los geógrafos posteriores; pues Estrabon, que escribió mucho tiempo despues, hace terminar esta cordillera en el cabo Espartel como Herodoto.

» Navegando, dice Estrabon, fuera del estrecho con la Libia á la izquierda, se encuentra la montaña que los Griegos llaman *Atlas*, y los bárbaros *Dyris*. Algo mas lejos penetra en el mar un cabo formado por la estremidad de una montaña; este cabo se llama *Cotes*, y es el último de la Mauritania hacia el occidente: la cordillera que se estiende á través de la Mauritania y se prolonga desde el cabo Cotes hasta las Syrtas, está habitada asi como la region paralela, por los Maurusios; y siguiendo mas adentro en lo interior de las tierras, por la mayor parte de las naciones líbicas." Plinio dice tambien que los naturales llaman *Dyris* al *Atlas*; y Solino lo convierte en *Addiris*. Los Romanos adquirieron noticias mas esactas sobre el *Atlas* en el primer siglo de la era cristiana por medio de la espedicion del Cónsul Suetonio Paulino, que atravesó esta cordillera con una parte de su ejército para sugetar á los pueblos del valle regado por el rio *Ger*. Por la obra de Ptolomeo se ve, que

Digitized by Google

tenian ya mucho conocimiento de esta region, pues en ella se leen los nombres de muchisimas montañas del Atlas; mas no se conoce bastante la geografia moderna de estos paises para que se pueda hacer ecsacta aplicacion de ellos. Los antiguos ponderaban mucho la elevacion del *Atlas*; y sus autores en los siglos mas ilustrados se han complacido en repetir las fabulas de los primeros navegantes que vieron esta vasta cordillera, y creian que era la morada de los Satiros y Egipanes, teatro de las hazañas de Hércules y Perseo. La mitología que hacia un héroe de Atlas, hijo de Júpiter, añadiendo las ilusiones de la imaginacion á las de los sentidos, veia en las elevadas montañas del *Alto Atlas* una como figura de un anciano de barba canosa, que sostenia el cielo sobre sus hombros. Virgilio se aprovechó de esta creencia popular, cuando, en su Eneida pinta el *Atlas* tal como aparece el dios Mercurio, cuando por orden de Júpiter se dirige á Cartago para detener á Eneas.

Jamque volans apicem et latera ardua cernit
Atlantis duri, cœlum qui vertice fulcit;
Atlantis, cinctum assidue cui nubibus atris
Piniferum caput et vento pulsatur et imbri;
Nix humerus infusa tegit; tum fulmina menta
Precipitant senis et glacie riget horrida barba.

Virg., Æneid, IV, 246—252.

Ya pues volando, mira la alta cumbre
Del duro Athlante y sus sublimes lados,
En cuya altura estriba el alto cielo:
Digo de Athlante, á quien escuras nubes
Continuo ciñen la áspera cabeza,
Poblada en todo tiempo de altos pinos:
Siempre es de viento y lluvia combatido;
Gran multitud de blanca nieve viste
Sus muy subidos y empinados hombros.
De las quijadas del valiente viejo
Caudales y anchos rios se derivan:
La horrible y yerta barba, con helada
Continua es intratable, dura y áspera.

Traduc. de Greg. Hern. de Velasco.

ATLIKERA, peq. fuerte del Indostan en los Estados de Sindhyah, antigua prov. de Malwah sit. á 6 3/4 leg. N. de Seronde.

ATLIXCO, lug. de Méjico, intendencia y á 8 leg. S. O. de la Puebla. Es notable por la benignidad de su clima, por la fertilidad de los campos y por la abundancia de sus frutos. Se ve en él, un cipres (*cupressus disticha*) que tiene 85 pies de circunferencia, cuyo tronco es vacio y cuyo diámetro interior es de mas de 17 pies.

ATNAH, nacion de la América septentrional que habita en el Nuevo Hanover por los 52° 30′ de lat. N. en el Tacutche Tese. Se subdivide en algunas tribus.

ATOLEIROS, V. de Portugal, prov. de Alentejo, famosa por la batalla que junto á ella dió Nuño Alvarez Pereira, condestable de Portugal, á Diego Gomez Barroso, gran Maestre de Alcantara, y general de las tropas españolas, el cual quedó muerto en el campo de batalla, perdiendo la accion. De resultas de esta victoria quedó libre Lisboa, que estaba sitiada por Juan I Rey de Castilla, y defendida por otro Juan, que tambien fue despues I de Portugal.

ATONDO (*Alontonis*), lug. R. de Esp. en Navarra, primer part., merind. obisp., y á 3 leg. N. O. de Pamplona, cendea de Iza. A. O. Pobl. 90 hab. Sit. en la falda de Orquia, á or. de los rios Larraun y Araquil. Es el mas occidental de los pueblos del part. al N. de Lete.

ATORKU, una de las Kuriles en el Grande Océano boreal, dependiente del Japon: está sit. á 20 leg. N. E. de la isla de Ieso al S. O. de la de Urup. Tiene 29 1/2 leg. de largo sobre 14 1/2 en su mayor anchura. Tiene un lago en su parte occidental, y en la oriental se levantan unas montañas muy elevadas. Fue esplorada por Spangenberg en 1736.

ATOS, lug. ecl. de Esp., prov. de Aragon, obisp. y á 5 leg. de Jaca. A. O. Sit. y pobl. (v. ARRASILLA).

ATOUQUIA, V. S. de Portugal, prov. de Estremadura, com. de Leyria. Pobl. 1.903 hab. Tiene 2 J. O., vereadores, proc. del conc. y demas oficios de justicia, una casa de misericordia, 1 hosp. y 1 conv. de fr. Está sit. á 1/2 leg. E. de Peniche en lug. elevado. Su término contiene 503 hab., y es fértil en granos, fruta, caza y ganados. Esta villa goza de voto en córtes con asiento en el banco 16.°.

ATRANI, lug. del reino de Nápoles, prov. del Principado Citerior, distr., territ. y á 1/4 de leg. N. de Amalfi, en la costa del Mediterráneo. Tiene una iglesia parroquial, 4 fábricas de paños y 30 obradores de pastas finas y macarrones. Su territorio es estéril, y en él se cultiva el moral. Pobl. 1.969 hab.

ATRAOWLY, peq. C. del Indostan inglés, presidencia de Bengala, ant. prov. de Agrah, sit. entre el Ganges y el Calli-Noddi, á 22 leg. S. E. de Dehly.

ATRATO, r. de nueva Granada que nace en las montañas de Choco de dos lagunas, que se forman de los rios Quito y de S. Pablo; corre del S. E. al N. O. el espacio de unas 64 leg., y desagua en el mar de las Antillas en el golfo de Darien. Este rio, que tiene algunos afluentes, es tambien conocido en el pais, bajo los nombres de Choco y Darien. Separaba en cierto modo los gobiernos y jurisdicciones de Cartagena y de Panamá, y su navegacion era prohibida bajo pena de muerte, á fin de impedir el que se penetrase en ninguno de dichos paises. Sus arenas acarrean mucho oro. En su desembocadura al mar forma 17 isletas situadas en dos filas.

ATRI, C. del reino de Nápoles, prov. del Abruzo Ulterior 1.°, distr. y á 4 3/4 leg. S. E. de Teramo, y á 2 3/4 N. de Civita di Penne, cab. de territ.; sit. sobre una montaña escarpada. Es sede de un obispado, con-

Digitized by Google

tiene una catedral, una iglesia parroquial, muchos conventos, un seminario, dos hospitales y un montepio. Celebra ferias desde el 17 hasta el 25 de enero, el 13 de junio, el 15 de setiembre, y desde el 27 hasta el 29 de octubre. Pobl. 4,485 hab. Esta ciudad es la antigua *Hadria* fundada por el emperador Adriano; en el siglo II pasó á poder de los Godos, y despues de haber pertenecido á los Normandos, á duques y á condes descendientes de aquellos, ha venido á ser posesion de la corona de Nápoles.

ATRIB, lug. del bajo Egipto, prov. de Garbieh; en la márgen izq. del brazo oriental del Nilo; sit. á 8 3/4 leg. N. del Cairo. Las ruinas de *Athribis* ecsisten en la orilla opuesta, en la prov. de Quelioub. Los habitantes descubren en ellas á menudo enormes moles de mármol que convierten en cal.

ATRIKANSKOI, isla del Océano Glacial ártico en la costa septentrional de la Rusia asiática; sit. entre los 71° 30′ y los 72° lat. N.; y entre los 146° y 152° long. E.: tiene 29 1/4 leg. de largo y de 4 á 16 de ancho.

Habiéndola descubierto Atrikon ó Etirikan que le dió su nombre, fue luego visitada por Linkhof en 1661. Es montuosa. Se ve en ella un pequeño lago y muchos arroyos. No produce mas que musgo, algunas plantas y malezas, y solo se encuentran en ella osos blancos, zorras y rengíferos. En su terreno se encuentran capas considerables de huesos de *mammouths* (animal desconocido), de enormes hastas de búfalo, de rinocerontes y de otros fósiles, en particular marfil escelente. Los Rusos que van allí en busca de marfil, se trasportan sobre masas de hielo, llevando consigo trineos tirados por perros y cargados de provisiones. En otoño regresan á Sviatoi en donde permanecen hasta el mes de enero.

ATRIO, ald. E. de Esp. en Galicia, prov. de la Coruña, arzob. de Santiago, arcipr. de Faro, juriad. de Cumbre; de la parr. de Santa María de este nombre.

ATRIPALDA, C. del rei. de Nápoles, prov. del Principado Ulterior, distr. y á 2/3 de leg. E. de Avellino, cab. de territ.; sit. cerca del Sabbato. Tiene una iglesia colegiata y una parroquia, fábrica de paños y de clavos, y molinos de papel. Pobl. 4,236 hab.

ATROJILLO, cot. red. de Esp., prov. de Aragon, part. de Jaca: es de Señ. ecl.

ATS, C. de Hungría (v. ACS).

ATSA, lug. de Hungría (v. ACSA).

ATTAGA, (BOLCHOI) V. de la Circasia oriental, en el país de los Tchetchentsui, en la márgen izquierda del Argun, sit. á 20 leg. S. E. de Modok. Es residencia de un príncipe independiente. Tiene 300 casas.

ATTAKAPAS, cond. de los Estados Unidos en el estado de Luisiana, en el golfo de Méjico, al O. del Atchafalaya. Su capital es Franklin. Pobl. 12,063 hab., de los cuales 5,862 son blancos, 5,007 esclavos, y 494 negros libres.

ATTAKAPAS, Indios de la parte meridional de Luisiana que habitan en la comarca del mismo nombre, la cual se estiende á lo largo del golfo de Méjico, desde la embocadura del Atchafalaya hasta Mermenten, de este á Curtableau, y desde este último punto sigue la línea á lo largo del rio. Esta comarca casi tiene la forma de un triángulo equilátero, cuyo lado es de 28 leg. La bañan el Teche y el Vermillon. Las márgenes de este rio son fértiles y propias para el cultivo del maiz, algodon, tabaco, arroz y caña de azúcar. Los Attakapas se hallan reducidos á un centenar de individuos, parte de los cuales se han retirado á una isla de la bahía de San Bernardo en la Luisiana. Su nombre significa antropófagos.

ATTANCAL ó ATTINGA, C. del Indostan en el reino y á 11 leg. N. O de Travancore, á or. de un torrente. Encierra un palacio, en donde residen las princesas de Travancore.

ATTANCOURT, lug. de Fr., dep. del Alto Marne, distr., territ. y á 2 leg. de Yassy en la márgen derecha del Blaise. Tiene aguas minerales muy frecuentadas que parecen ferruginosas.

ATTAVEESEE, territ. del Indostan (v. ATAVICY).

ATTELEN, lugar de los Estados Prusianos, prov. de Vestfalia, regencia de Minden, círculo de Buren, á or. del Ume, á 2 3/4 leg. S. de Paderborn. Tiene destilatorios de aguardientes de grano. Pobl. 683 hab.

ATTENDORN, C. de los Estados Prusianos, prov. de Vestfalia, regencia y á 6 leg. S. S. O. de Arensberg, círculo de Olpe, y á 1 1/2 leg. O. N. O. de Bilstein. Tiene un gimnasio, y canteras de mármol en sus cercanías. Pobl. 1,130 hab.

ATTER, lago del archiducado de Austria llamado tambien Kammer por el castillo del mismo nombre que se halla en sus alrededores: este lago sit. al S. O. de Vocklabruck es el mayor del Archiducado Austriaco. Tiene 4 leg. del N. al S. y 2/3 del E. al O. Tiene comunicacion hácia el S. O. con el lago de Mond, y da nacimiento al Ager. Su profundidad aun en verano es de 1,988 pies. Se pescan en el muchas y otros peces.

ATTERSOOMBA, C. del Indostan (v. ATERSUMBA).

ATTERT, lug. de los Paises Bajos, prov. y distr. de Luxemburgo, territ. y á 1 1/2 leg. N. de Arlon, á or. del rio del mismo nombre. Pobl. 1,035 hab.

ATTICA, lug. de los Estados Unidos, est. de Nueva York, cond. de Genesee, y á 3 1/4 leg. S. de Batavia. Pobl. 1,519 hab.

ATTICHY, lug. de Fr., dep. del Oise, distr. y á 2 3/4 leg. E. de Compiegne, cab. de territ., á 7 1/4 N. E. de Senlis, á or. del Aisne. Tiene un castillo y una fuente de agua mineral. Comercia en granos. Pobl. 800 habitantes.

ATTIGNY, peq. C. de Fr., dep. de las Ardenas, distr. y á 2 leg. N. de Vouziers, cab. de distr. y á 5 3/4 S. S. O. de Mezie-

Digitized by Google

res. Es muy antigua. Chilperico II murió en ella en 720 y se han celebrado muchos concilios en la misma, particularmente uno en 822, en que Ludovico Pio hizo penitencia pública. Pobl. 950 hab.

ATTINGA, C. del Indostan (v. ATTANCAL).

ATTL, lug. de Baviera, circ. del Isar, jurisd. y á 3/4 de leg. S. O. de Wassemburg. Tenia un convento de Benedictinos, fundado en 1040. En sus cercanías se encuentran monedas romanas y otras antigüedades.

ATTLEBOROUGH ó ATTLEBURGH, V. y parr. de Inglaterra, cond. de Norfolk, part. de Shropham, sit. á 2 1/4 leg. N. de Coventry, á or. del canal de Coventry, y á 4 S. S. O. de Norwich. Celebra un mercado todos los jueves. Se dice que en otro tiempo fue cabeza de condado. Pobl. 1.659 hab.

ATTLEBOROUGH, lug. de los Est. Unid., est. de Masachusets, cond. de Bristol; sit. á 8 2/3 leg. S. O. de Boston. Pobl. 3.035 hab.

ATTLEBOROUGH, C. de los Estados Unidos, estado de Pensilvania, cond. de Bucks; sit. á 5 1/2 leg. N. E. de Filadelfia.

ATTOCK ó ATECK, *Taxila*, C. del Afghanistan, á 56 leg. E. S. E. de Cabul y á 57 1/2 N. O. de Lahore. Lat. N. 33° 56'; long. E. 75° 39'. Sit. en la márgen izquierda del Sind, que en este lugar tiene 910 pies de anchura. Esta ciudad, en otro tiempo considerable, se halla en la mayor decadencia. La defiende un castillo construido por Akbar en 1581, sobre una eminencia, y sirve de residencia al gobernador de la provincia. Es digno de notar que los tres mas grandes conquistadores del Indostan, Alejandro, Timur ó Tamerlan, y Nadir Chah han atravesado el Sind por Attock.

ATTRY, r. del Indostan ingles: corre del N. O. al S. E. en la antigua prov. de Bengala, y desagua en el Ganges un poco mas abajo de Rutungang.

ATTU, isla, la mayor del archipiélago de las Aleutias propias. Lat. N. 50° 50'; long. E. 176°. Tiene 19 1/4 leg. de largo y de 4 á 6 de ancho. Es montañosa y árida. Se encuentran en ella tres pequeños rios y algunos lagos. Se notan en ella zorras de una piel azulada. Pobl. 100 hab.

ATTUY, lug. de Arabia en el Yemen, principado, y á 21 1/4 leg. N. O. de Abu-Aryeh. Tiene un castillo cerca del golfo Arábigo.

ATTYAH, peq. C. del Indostan ingles, presidencia y ant. prov. de Bengala, en la márgen derecha del Lodjeng, sit. á 14 3/4 leg. N. N. O. de Dakkah. Tiene fábricas de muselinas.

ATUAI, isla del Grande Océano en el archipiélago de Sandwich, por los 21° 57' 0'' lat. N., y por los 155° 57' 19'' long. O. Tiene 8 3/4 leg. de largo. La rada Vimoa al S. O. es segura. Pobl. 54.000 hab. que cultivan la tierra con esmero: sus plantios están rodeados de cercados, y atraviesan la isla varios caminos muy bien cuidados.

ATUNCANAR, V. de Nueva Granada, provincia de Quito, sit. á 4 leg. N. de Cuenca, en un territ. fértil. En tiempo de los Incas era ciudad opulenta y muy poblada con un templo dedicado al sol, un hermoso palacio, un fuerte, y sobre la pendiente de un cerro una larga y elevada muralla, casi en la mitad de la cual hay un torreon de figura oval distribuido en varias piezas, que dan indicios de haber sido habitacion de algun príncipe: la parte de este torreon que mira al campo está lleno de agujeros que servian de vigías: toda la muralla principal que continua lateralmente desde el torreon es de mucho espesor, escarpada por la parte de fuera con un terraplen bien capaz por la parte de adentro; y aunque se andaba enteramente al rededor, no tenia mas salida el terraplen, que una escalera inmediata al torreon. La fábrica, así de la muralla como de las paredes interiores, es de piedras desiguales, y de figura irregular; pero tan pulimentadas y de tan fino encaje que apenas se distingue su union. Delante de esta villa el Inca Atahualpa venció á su hermano Huascar, y pasó á cuchillo 60 mil vasallos rebeldes.

ATUNIS, se designa generalmente bajo este nombre á todos los Arabes que habitan en el valle de Coséir y el istmo de Suez, en la parte oriental de Egipto. Son menos numerosos que los Ababdehs, pero mas aguerridos y están mejor armados. Forman muchas tribus, de las que las principales son: la de los Beni-Wassels, la de los Mahazes, y la de los Houwavats; la primera habita en el Alto Egipto, la segunda en el Egipto central y la última cerca del istmo de Suez. Se tienen pocas noticias acerca de los desiertos que frecuentan los Beni-Wassels; se sabe solamente que son los mas áridos y por consecuencia los menos habitados. Los Beni-Wassels lo atraviesan de cuando en cuando, y salen á atacar á las caravanas en el valle de Coséir, de donde raras veces se alejan.

ATUR, lug. del Indostan ingles, antigua prov. de Barrahmahl y Salem, sit. á 28 leg. O. de Pondichery, y á 18 1/2 N. de Tritchinapaly en la márgen de un pequeño rio, y metido entre dos montañas. Tiene una fortaleza de consideracion, de la cual se apoderaron los Ingleses á fines del siglo XVIII. El sultan Tipoo mantenia en ella una fuerte guarnicion. Los Ingleses no tienen ninguna. Las fortificaciones están construidas de toscas masas de granito. Las montañas vecinas son ricas en hierro, y los habitantes de las mismas traen trozos de mármol á Atur, en donde se trabajan. El valle que está sit. en la parte opuesta es fértil y muy cultivado.

ATURES, pueblo de la Guayana española. Habita en las márgenes del Orinoco por los 4° lat. N.

ATVED, parr. de Suecia, prefectura y á 5 1/2 leg. S. E. de Linkæping. Celebra una feria anual el 18 de octubre; tiene una mina de cobre, cuyo producto anual es de 300 quintales.

ATWOOD'S KEY, peq. isla del archipiélago de las Lucayas. Lat. N. 23° 6'; long. O.

Digitized by Google

70°. Al N. de la misma se encuentra un banco y rocas á flor de agua.

ATZERODE, ald. del Hesse Electoral, provincia de Fulde, círculo y á 1 leg. N. de Schmalkalden. Está enclavada en los ducados de Sajonia. En el valle que ocupa, tiene maquinas para trabajar el acero, el hierro y la hoja de lata; una fábrica de fusiles y molinos harineros.

ATZIUD ó ADGIUD, C. de la Turquía europea en la Moldavia, distr. de Putna, en la márgen izquierda del Trotus, sit. á 8 3/4 leg. O. S. O. de Birlat. Celebra ferias anuales y mercados cada semana.

ATZKUR ó ASGURETH, ant. fortaleza de la Turquía asiática, bajalato y á 3 1/4 leg. E. de Akhalzikh; sit. sobre una roca bañada por el Kur. Fue tomada en el siglo x por el Rey de Armenia Achod II. En 1770 Heraclio, Rey de Georgia, venció á los Turcos en sus inmediaciones. El valle que la rodea, es uno de los mas agrestes de este pais.

ATZUMI, C. del Japon, en la isla de Nifon y principado de Siuano; sit. á or. del Tenrin, á 28 leg. O. S. O. de Iedo.

AU, V. y castillo del archiducado de Austria, comarca del Mubl, en la márgen izquierda del Danubio, en la Alta Austria, sit. á 1 1/2 leg. E. N. E. de Ens. Pobl. 645 hab.

AU, V. del archiducado de Austria, circ. inferior del Wienerwald, sit. á 5 1/3 leg. S. S. E. de Viena.

AU, V., castillo y señorío de Baviera, circ. del Isar, jurisd. y á 3 1/4 leg. N. O. de Moosburg, á or. del Abensta. En 932 se celebró en ella un concilio. Pobl. 550 hab.

AU, V. de Hungría (v. ANTAL SAN).

AU, grande V. del Tirol en el Voralberg, circ. y á 4 2/3 leg. S. E. de Bregenz, á or. del Aach, en la confluencia del Argen. Pobl. 900 hab.

AUB ó AUW, C. de Baviera, circ. del Main inferior, á or. del Gollach, sit. á 4 3/4 leg. S. S. E. de Wurtzburgo. Tiene un hospital y una iglesia católica. Se hace en ella mucho almibar. Pobl. 1.120 hab.

AUBAGNE, C. de Fr., dep. de las Bocas del Ródano, distr. y á 2 1/2 leg. E. de Marsella, cab. de territ., á or. del Veaune y en la carretera de Marsella á Tolon. Está mal construida. Tiene fábricas de tejidos y de vidriado. Comercia en vinos. Celebra 5 ferias anuales, el dia 2 de febrero, que dura tres dias; quince dias antes de Pascua 5, el lunes antes del Corpus 3, el 23 de setiembre 2, y el 8 de diciembre 2. Se venden en ella caballos, mulos y quincalla. Pobl. 6.620 hab. En sus alrededores se han encontrado vestigios de baños antiguos.

AUBAN, (SAN) lug. de Fr., dep. del Var, distr. y á 4 2/3 leg. N. N. O. de Grasse; cab. de territ., á 7 1/4 leg. N. N. E. de Draguiñan. Pobl. 600 hab.

AUBE, r. de Fr. que da su nombre á un dep. Nace mas arriba de Pralay, y á 4 3/4 leg. O. de Langres, dep. del Alto Marne, baña á este dep. y á los de la Costa de Oro, del Aube y del Varne, y vuelve al del Aube, en cuyo territ. desagua en el Sena, habiendo pasado antes por Rouvre, La Ferté, Clairvaux, Bar, Dienville, Lesmont, Arcis, Plancy y Anglure, y despues de haber corrido como 32 3/4 leg. del S. E. al N. O.; de las cuales 22 1/4 permiten al trasporte de balsas desde Rouvre hasta Arcis, y unas 6 1/2 son de navegacion desde Arcis hasta el Sena. Sus principales afluentes son: por su derecha, el Aujon y el Voire; y por su izquierda, el Landion, el Amance y el Anzon. Todos estos afluentes trasportan maderos sueltos. En el puerto de Brienne-la-Vieille se construyen y se conducen embarcaciones vacías á Arcis para cargarlas ó venderlas en dicho lugar. Los objetos principales que se conducen por este rio son: carbon, leña, madera, granos, etc. procedentes de los dep. del Alto Marne y de los Vosgas.

AUBE, dep. de Fr. formado por la parte meridional de la Champaña y por una pequeña parte de la Borgoña; y comprendido entre los 47° 55′ y los 48° 42′ lat. N., y entre los 7° 6′ y 8° 30′ long. E. Linda al N. con el del Marne, al S. E. con el de la Costa-de-Oro, al S. y al S. O. con el de Yonne, y al O. con el del Seine-et-Marne. Su mayor estension es de 19 1/4 leg. del E. al O., y su anchura de 15 1/4. Su superficie se puede calcular en 192 leg. cuadradas. Su pobl. es de 238.000 habitantes. Su suelo en la parte N. O. está entrecortado por colinas muy bajas y sit. á grandes distancias unas de otras, pero aumentan gradualmente su elevacion, y se aproximan á medida que se avanzan al S. y al E.

Dos grandes rios, el Aube que le da su nombre, y el Sena, lo atraviesan del S. E. al N. O., y se reunen antes de traspasar sus límites. El Aube recibe allí las aguas de muchos pequeños rios, de los cuales los mas notables son el Aujon, el Voire, el Uistrel, el Herbisse y el Barbuisse. Los principales afluentes del Sena son el Laigne, el Ource, el Arse, el Serce, el Ozein y el Barse. Otros rios bastante considerables bañan el pais, entre otros el Armance, el Mogne, el Vanne, etc.

Este departamento tiene bastantes medios para atender al riego de sus tierras; pero el terreno de su parte N. O. es de mala calidad: consiste en un fondo de creta cubierta de una ligera capa de tierra vegetal, pero es muy ligera y poco productiva. En dicho terreno se coge centeno, avena y trigo, y sin embargo se dejan grandes espacios incultos por no poder sufragar los gastos del cultivo. Esta region solo ofrece á la vista campiñas desarboladas, cuyo desabrigo deja á los ganados espuestos á los ardores del sol. La esterilidad de esta parte del Aube se compensa con la fertilidad de la otra. El terreno de la region S. E. consiste en una tierra muy productiva, aunque tan dura que á veces se necesitan 12 caballos para arrastrar el arado. Esta region abunda en trigo, mulos, cáñamo, heno y madera. Los vinos de Ricey, de Bar, de Bouz-

Digitized by Google

lly y de Laine-au-Bois tienen mucha nombradía. Se crian en ella muchos carneros, ganado mayor, caballos, aves caseras y abejas. El terreno despejado abunda en caza menor. Los bosques tienen jabalíes, ciervos y corzos. Los ríos son abundantes en pesca. Los bosques ocupan 141 *arpens* de tierra, y las praderas 48.000. (*a*) Este departamento tiene fraguas, fabricas de cuchillos, hornos de vidrio, vidriado y tejares; muchas hilanderías de algodon y de lana, fabricas de telas, de paños, de gorros, de tejidos pintados, de cordones y cintas; molinos de papel y curtidos. La elaboracion del albayalde forma un ramo de bastante importancia. Las substancias que sirven para la fabricacion del vidrio, vidriado y tejas, son la creta de la tierra de cisol, el asperon y el mármol, que son los únicos productos minerales del Aube. El comercio consiste en artefactos, en granos, vinos, heno, madera y carbon. El clima es suave, húmedo y variable, pero sano. Los vientos dominantes son los del S. O. y del N. O. Los habitante son laboriosos y se aplican con buen éxito á las artes mecánicas.

Este departamento, cuya capital es Troyes, se divide en 5 distritos comunales, y son: Arcis-sur-Aube, Bar-sur-Aube, Bar-sur-Seine, Nogent-sur-Seine y Troyes, que se subdividen en 26 territorios y en 453 lugares. Depende del tribunal de Paris. Está comprendido en la décima octava division militar y forma la diócesis de Troyes. Envia tres miembros á la cámara de los diputados.

Este pais fue habitado antiguamente por los Tricasios. Se ven todavia en él monumentos que consisten en grandes piedras toscas. Se encuentran tambien vestigios del tiempo de los Romanos. En épocas posteriores este pais formó parte del condado de Champaña, hasta que esta soberanía particular fue reunida á la corona. En 1814 fue teatro de muchas batallas entre los Franceses del partido del emperador y los aliados.

AUBEL, V. de los Paises-Bajos, prov. de Lieja, distr. y á 2 leg. N. de Verviers, cab. de territ. Comercia en manteca y queso. Celebra un mercado cada semana muy frecuentado. Pobl. 3 000 hab.

AUBENAS, C. de Francia, dep. del Ardeche, distr. y á 3 3/4 leg. N. E. de Privas, cab. de territ.; sit. cerca de la márgen derecha del Ardeche, al pie *de los* montes Cevenas. Tiene un tribunal de comercio, fábricas de paños y pañuelos, telares é hilanderías de seda. Es centro del comercio de los vinos y castañas de casi todo el departamento. Su territ. produce criadillas de tierra. Tiene minas de ulla. En las ferias que celebra los dias 2 y 6 de julio se venden ganados, seda y lana; en la del 14 de setiembre se trata esclusivamente en seda cruda. Tiene además un mercado todos los sábados que es de los mas considerables. Pobl. 3.315 habitantes.

AUBENTON, V. de Francia, dep. del Aisne, distr. y á 3 3/4 leg. E. de Vervins, cab. de territ., á 9 1/4 leg. N. E. de Laon. Tiene una fábrica de hilados de algodon, y celebra tres ferias anuales de un dia cada una, los dias 17 de marzo, 21 de julio y 3 de noviembre. Pobl. 1.100 hab.

AUBEPIERRE, lug. de Francia, dep. del Alto Marne, distr. y á 4 3/4 leg. S. O. de Chaumont, territ. y á 1 1/4 de Arc-en-Barrois, á or. del Aube. Tiene una fragua.

AUBERCHICOURT, lug. de Francia, dep. del Norte, distr. y territ. del S., y á 2 leg. E. S. E. de Douai. Tiene una mina de ulla muy abundante.

AUBERIVE, lug. de Francia, dep. del Alto Marne, distr. y á 3 3/4 leg. O. S. O. de Langres; cab. de territ., á 6 1/2 S. de Chaumont. Tiene una fragua. Pobl. 300 hab.

AUBERT, lug. R. de Esp. en Cataluña, corregim. de Puigcerdá. A. O. Pobl. 32 hab. Sit. en terr. áspero y montañoso.

AUBERT, lug. R. de Esp., prov. de Cataluña, corregim. de Talarn, obisp. de Urgel, á 46 1/4 leg. E. N. E. de Barcelona. A. O. Pobl. 125 hab. Sus prod. é indust. son iguales á las del valle de Aran.

AUBERTANS, lug. de Francia, dep. del Alto Saone, distr. y á 3 1/3 leg. de Vesoul, territ. y á 1 1/4 O. S. O. de Montboson, á or. del Quenoche. Tiene fraguas.

AUBERVILLIERS ó NOTRE-DAME DES VERTUS (Nuestra Sra. de las Virtudes), lug. de Francia, dep. del Sena, distr. y territ. de San Denis, sit. á 1 1/4 leg. N. de Paris. Tiene un refino de azúcar. Pobl. 1.850 hab. El nombre de Ntra. Sra. de las Virtudes le viene de una imágen de la Virgen muy milagrosa, que ecsistia en él en 1242 en una pequeña capilla. Felipe de Valois y su esposa fueron á visitarla, lo que aumentó el concurso de peregrinos.

AUBETERRE, C. de Francia, dep. del Charente, distr. y á 6 leg. S. E. de Barbezieux; cab. de territ., á 7 2/3 leg. S. de Angulema, en el vertiente de una colina, por cuya base corre el Dronne. Tiene un hosp.: su comercio consiste en trigo y telas. Celebra 12 ferias anuales. Pobl. 750 hab.

AUBETTE, peq. rio de Francia, dep. del Sena Inferior: nace en San Aubin en el territ. y á 2/3 de leg. N. de Darnetal. Se divide en muchos brazos que se reunen en Ruan, en donde desagua en el Sena por un canal

(*a*) *El arpen de aguas y bosques, vale 51 areas y 38 centésimos, y el de Paris 34,24 areas, y para la reduccion á medida española el area vale 143 varas y 115 milesimos de Búrgos ó 10 estadales, 8 varas 6 pies: once pies burgaleses forman el estadal lineal, y 400 estadales cuadrados, la fanega de Castilla la cual tambien se divide en 500 estadales, siendo el area del mismo valor. En medidas toledanas la fanega se divide en 500 estadales, y el estadal en 10 pies. El area vale 10 estadales 97 pies y 49 centesimos.* (V. nota de la pág. 187.)

Digitized by Google

subterráneo, despues de un curso de 2 1/2 leg. del N. al S.

AUBIERES, V. de Francia, dep. del Puy-de-Dome, distr., territ. y á 2/3 de leg. S. E. de Clermont Ferrand.

AUBIERS, V. de Francia, dep. de los Dos-Sevres, distr. y á 2 2/3 leg. N. N. O. de Bressuire, territ. y á 2 leg. E. N. E. de Chatillon-sur-Sevre. Tiene un tejar y una fábrica de lienzos finos.

AUBIGNAN, lug. de Francia, dep. de Vaucluse, distr. y territ. y á 1 leg. N. N. O. de Carpentras, y á 4 1/3 N. E. de Aviñon. Sus aceites son muy estimados. Pobl. 1.340 habitantes.

AUBIGNY, lug. de Francia, dep. de Calvados, distr., territ. del O. y á 1/3 de leg. N. N. O. de Falaise. Tiene canteras de piedra sillar.

AUBIGNY, C. de Francia, dep. del Cher, distr. de Sancerre; cab. de territ., á 8 leg. N. de Bourges, á or. del Nere, que abunda en buenas truchas. Tiene fábricas de paños bastos, de tiritañas, especie de seda delgada, de sargas etc. Su comercio consiste en lana, hilos, telas, cera y cueros. Tiene tambien tejares y hornos de vidrio. Pobl. 2.562 hab. Esta ciudad ha sido incendiada dos veces, una por los Ingleses, bajo el reinado de Juan, y otra por casualidad.

AUBIGNY, V. de Francia, dep. del Paso de Calais, distr. y á 2 1/2 leg. E. de San Pol, cab. de territ., á 2 2/3 leg. O. N. O. de Arras. Industr.: hilados de algodon y fábricas de tejidos del mismo género.

AUBIN (SAINT) ó SAINT ALBIN, C. de Francia, dep. del Aveyron, distr. y á 4 1/2 leg. N. N. E. de Villafranca, cab. de territ. Pobl. 2.900 hab. En sus cercanías se encuentran minas de ulla que abundan en mineral aluminoso: se supone que las de Lavencas y de San Jorge pueden dar hasta 1.800 quintales de alumbre cada año.

AUBIN (SAN), C. de la isla de Jersey en la bahía del mismo nombre; sit. á 1 leg. O. de San Helier. Está bien construida y hace bastante comercio. La defiende un fuerte construido sobre una roca.

AUBIN (SAN), lug. de Suiza, territ. y á 2 3/4 leg. S. O. de Neuchatel, sit. en el lago de este nombre, y rodeado de viñas.

AUBIN-D'AUBIGNÉ (SAINT), lug. de Francia, dep. del Ille et-Vilaine, distr. y á 3 1/4 leg. N. N. E. de Rennes, cab. de territ. Pobl. 1.000 hab.

AUBIN DE BAUBIGNY (SAINT), lug. de Francia, dep. de los Dos-Sevres, distr. y á 3 1/3 leg. N. O. de Bressuire, territ. de Chatillon-sur-Sevre. Pobl. 2 000 hab.

AUBIN-DU-CORMIER, V. de Francia, dep. del Ille-et-Vilaine, distr. y á 3 1/4 leg. O. S. O. de Fougueres, cab. de territ.; sit. sobre una colina escarpada á 4 2/3 leg. N. E. de Rennes. De sus antiguas fortificaciones no queda mas que una torre muy elevada. Comercia en sal, miel y cera. Celebra mercados y algunas ferias. Tiene una fábrica de vidriado comun. Pobl. 1.460 hab. En 1.488 el vizconde de la Tremouille ganó una batalla á los Bretones en sus cercanías.

AUBIN-DU-THENNEY, lug. de Francia, dep. del Eure, distr. y á 2 leg. S. O. de Bernay, territ. de Broglie. Indust.: fabr. de paños bastos.

AUBONNE, C. de Suiza, canton de Vaud, sit. á 3 1/4 leg. O. S. O. de Lausana, á or. del Aubonne, que nace en el monte Jura y desagua en el lago de Ginebra, un poco mas abajo de Allaman. El castillo que la domina, desde el cual se disfruta de una vista magnífica, fue construido por los condes de Gruyera, y reparado por J. B. Tavernier celebre viagero que lo poseyó en el siglo XVII. La iglesia parroquial encierra entre otras cosas algunos sepulcros de personages celebres, entre otros el de Duquesne, teniente general de marina de Francia. Pobl. 1.600 hab.

AUBRAC, lug. de Francia, dep. del Aveyron, distr. y á 3 2/3 leg. E. N. E. de Espalion, territ. y á 1 1/4 leg. E. N. E. de San Chely. Tiene una mina de hierro. Ene cerraba tambien una célebre abadía que tenia el título de Domeria.

AUBURN, V. de Inglaterra. (V. ALDBURN.)

AUBURN, C. de los Estados-Unidos, estado de Nueva-York, capital del condado de Cayuga; sit. á 48 leg. O. de Albany en la salida del lago Owasco. Es hermosa y se halla en estado floreciente. Tiene una cárcel de estado, que puede contener 1.000 presos, una cárcel del condado y un edificio para los mercados. Se ha establecido en ella, de poco tiempo á esta parte un seminario para los presbiterianos. Tiene molinos y muchas manufacturas. Pobl. 2 500 hab.

AUBUSSON, C. de Francia, dep. del Creuse, cab. de distr. y territ., á 5 3/4 leg. S. E. de Gueret, á or. del Creuse. Esta situada en medio de una angosta garganta cercada de precipicios, por la cual corre un torrente impetuoso. No tiene mas que dos hileras de casas. Esta ciudad tiene un tribunal de primera instancia. Se fabrican en ella paños bastos, barraganes y siamesas. Las fábricas de tapices de tejido cruzado y afelpado ocupan mas de 400 trabajadores. Tiene tintes de lana, curtidos y fábricas de sombreros. Pobl. 3.818 hab.

El distrito de Aubusson se divide en 10 territ., á saber: Evaux, Auzance, Croc, la Courtine, Pallier, Felletin, San Sulpicio, Chenerailles, Bellegarde y Aubusson. Comprende 113 lugares y 96 333 hab.

AUCA, C. del Afghanistan, á or. del Debach, á 48 3/4 leg. S. S. O. de Balkh.

AUCA, r. de Esp., que baja de Avila, y se incorpora con el Duero en el término de Oña.

AUCH, *Climberris*, *Augusta Ausciorum*, *Ausci*, C. de Francia, cab. del dep. del Gers, de distrito, y del territ. de su nombre cerca del Gers; sit. en el declive de una colina, á 12 1/4 leg. S. de Agen y á 118 1/4 S. S. O. de Paris. Lat. N. 43° 38' 39''; long.

Digitized by Google

E. 4° 17′ 7″. Tiene un juzgado y tribunales de comercio y de primera instancia; es sede de un arzobispado cuya diócesis comprende el departamento de Gers, y tiene por sufragáneos á los obispos de Aire, de Tarbes y de Bayona. Las calles son estrechas y tortuosas. La parte mas elevada del O. termina en un paseo, desde donde se descubre parte de los Pirineos. Esta ciudad tiene un grande hosp. y una biblioteca de unos 8.000 volúmenes. La catedral es su mas bello edificio, en la cual hay que notar la elevacion de las bóvedas, las pinturas de las vidrieras, la escultura del coro, y una escalera de granito. Indust.: curtidos, tejidos de hilo y algodon, paños, hilados de lana, y tenerías. Comercia en aguardiente de Armagnac. Celebra ferias anuales en los dias 27 de enero, el tercer lunes de cuaresma, el 3 de junio, el 1.° de julio, el 12 de agosto, el 9 de setiembre, el 1.° de octubre, el 14 de noviembre y el 30 de diciembre: la del 9 de setiembre dura dos dias y las demas uno. Pobl. 9.215 hab. Esta ciudad es una de las mas antiguas de Francia. En tiempo de César era la capital de los Auscios: sometióla Craso; y fue despues capital del Armagnac.

El distrito de Auch compuesto de 136 lug., se divide en 6 territ. y son: Auch, que compone dos, Gimont, Jegun, Saramon y Vic-Fezensac. Tiene 59.829 hab.

AUCH, C. de la Tartaria independiente, en el Turkestan, á or. de un afluente del Syhun, sit. á 20 leg. E. de Tunkat y á 40 N. de Andekat.

AUCHERIN, lug. de descanso en el desierto de Barcah, sit. á unas 6¼ leg. O. de Abusyr ó Torre de los Árabes, y á 2 1/4 del mar. Tiene 3 pozos de buena agua.

AUCHINLECK, parr. de Escocia, cond., presbiterato y á 3 leg. E. de Ayr. Tiene escelente ulla. Pobl. 1.524. hab.

AUCHMITHYCAVES, lug. de Escocia en el cond. de Forfar, presbiterato y á 1 leg. N. E. de Aberbrothick. Tiene cuevas notables.

AUCHTERARDER, lug. de Escocia, cond. y á 3 2/3 leg. S. S. O. de Perth. Es sede de un presbiteriato. En otro tiempo era villa real. Pobl. 2.870 hab.

AUCHTERDERRAN, parr. de Escocia, cond. de Fife, presbiteriato y á 1 1/2 leg. N. O. de Kirkaldy. En sus cercanías se beneficia ulla, cal y piedra sillar. Pobl. 1.488 hab.

AUCHTERMUCHTY, V. de Escocia, cond. de Fife, presbiteriato y á 2 1/4 leg. O. S. O. de Cupar, y á 1 1/4 S. de Newburgh. Tiene una fábrica de lienzos. Pobl. 2.754 hab.

AUCHTERTOUL, parr. de Escocia, cond. de Fife, presbiteriato y á 1 leg. O. de Kirkaldy. En sus cercanías se beneficia cal y piedra sillar. Pobl. 536 hab.

AUCHY-EN BRAYE, lug. de Francia, dep. del Oise, distr. de Beauvais, territ. á 1 1/2 leg. S. O. de Songeons y á 2/3 E. de Gournay. En 1077 se dió en sus cercanías una batalla entre Guillermo I rey de Inglaterra, y Roberto su hijo.

AUCHY-LES-MOINES, lug. de Francia, dep. del Paso-de-Calais, distr. y á 3 leg. O. de San Pol, territ. de Wail y á 8 2/3 O. N. O. de Arras, á or. del Ternoise. Tiene una fábrica de hilados de algodon.

AUCKLAND, distr. del Bajo Canadá, condado de Buckingham, sit. á 2¼ leg. S. E. de Tres Rios.

AUCKLAND (WEST, occidental), lug. de Inglaterra, cond. y á 3 1/3 leg. S. O. de Durham, ward ó part. de Darlington. Pobl. 1.106 hab.

AUCKLAND-BISHOPS, V. de Inglaterra, cond. y á 2 1/2 leg. S. S. O. de Durham, ward ó part. de Darlington, á orillas del Wear, cerca de su confluencia con el Gaunless. Tiene fábricas de tejidos de algodon y de muselinas, y celebra un mercado todos los jueves. Pobl. 2.180 hab.

AUCUN, lug. de Francia, dep. de los Altos Pirineos, distr. y á 1 1/2 leg. O. S. O. de Argeles, cab. de territ. Sit. á or. del Gave d'Azun. Tiene minas de plomo, de cobre y de Zinc. Pobl. 1.200 hab.

AUDANZAS, V. S. de Esp., prov. y á 9 leg. de Leon, obisp. de Astorga; es esenta. A. O. Pobl. 409 hab. Sit. en un pequeño valle árido y seco. Tiene á la parte del O. un mont. de encina llamado de Ramiro. Prod.: trigo, cebada, centeno, y vino.

AUDAPURGOER, AUDAPOORGUR, peq. ciudad del Indostan ingles, presidencia de Bengala, antigua prov. de Oryzah, sit. á 12 1/2 leg. S. O. de Herriorpur á or. de un pequeño rio desagua en el Salandy.

AUDE, ATAX, rio de Fr., que ha dado su nombre á un departamento. Nace en el estanque de Aude, en el departamento de los Pirineos Orientales á una legua N. O. de Mont-Luis; corre del S. al N. y entra en el departamento del Aude; pasa por Quillan, Limoux y Carcasona; vuelve al E., pasa por Treves, etc. y desagua en el Mediterráneo al E. de Narbona despues de un curso de cerca de 39 1/4 leg.; por 28 3/4 de las cuales pueden ir balsas desde Quillan hasta el mar. Solo es navegable en un trecho de 580 metros. (a) El trasporte consiste en almadías de varias especies de madera que se estrae de los bosques de los vertientes septentrionales de los Pirineos, y se construye en Quillan. Los afluentes de este rio son: por la derecha el Orbieu, y por la izquierda, el Rebenti, el Orbiel, el Clamouse y el Ceysse.

AUDE, dep. de Fr., que toma su nombre del rio que lo baña, y está formado en parte del Bajo Languedoc. Linda al N. con el departamento del Tarn; al N. E. con el de Herault, al E. con el Mediterraneo; al S. con el departamento de los Pirineos Orientales; al S. O. y al O. con el del Ariege, y al N. O. con el del Alto Garona. Se estiende entre los 42° 38′ 18″ y los 43° 29′ 8″ lat. N., y entre los 5° 23′ 23″ y 6° 55′ 35″ long. E. Su mayor estension es de 22 leg.

(a) *V. Nota de la pag.* 187.

Digitized by Google

del E. al O., y su mayor anchura es de 16 del N. al S.: su superficie es de 205 1/2 leg. cuadradas; y su poblacion de 253,194 hab. Los rios y demas corrientes que bañan este depart. son innumerables, pero de poca consideracion. El Aude que los recibe casi todos, no nace en este departamento, pero lo divide en dos partes casi iguales. La costa del Mediterráneo no ofrece ninguna sinuosidad, y no forma ninguna rada; es generalmente baja, y en algunas partes está sumergida por las olas que los vientos impelen con violencia, y está cubierta de muchas lagunas. La de Bages y Sigean es la mas considerable é importante, porque forma el puerto de La Nouvelle, que es el único que se encuentra en el departamento. Las últimas sierras de las Cevenas conocidas bajo el nombre de Montaña-Negra, que forman el límite natural del dep. del Aude y del Tarn cubren su parte septentrional y se dirigen disminuyendo su elevacion, hasta el valle del Aude. Hácia Naurouse se une elevándose gradualmente á una ramificacion de los Pirineos que sale de las cercanías de Mont-Luis en el departamento de los Pirineos Orientales, del punto en donde nace el Aude, el Teth, el Segre y el Ariege: esta ramificacion corre al N., entra en el departamento del Aude, lo atraviesa del S. E. al N. O. en su parte occidental, separa despues los afluentes de la izquierda del Aude de los de la derecha del Ariege, y determina la inclinacion general del departamento hacia el E. Las Corbieras, montañas que se estienden á la derecha del Aude y ocupan casi toda la parte meridional del departamento, son tambien ramificaciones de los Pirineos. Se dividen en un número infinito de ramales, de los cuales los mas considerables son: las montañas de Alarico que siguen la margen derecha del Aude mas abajo de Carcasona, y las que separan la concha del Berre de la del Orbieu.

El terreno de las llanuras en general es calizo. La capa de terreno vegetal casi en todas partes, no es mas que una mezcla de cal, arcilla comun, silice y mantillo. Debajo de esta capa el terreno se divide en bancos horizontales de toba arcillosa, arena, morrillo y asperon calcáreo. A mayor profundidad se encuentra un tejido de asperon cristalizado. El granito constituye la montaña Negra y se deja ver en la superficie hasta en Montolieu. Constituye tambien la pequeña parte de los Pirineos comprendida en el departamento del Aude. El clima es muy vario, y se halla modificado por dos vientos principales: el cierzo sopla por lo regular del O. N. O. al E. S. E. Es frio casi siempre y de una violencia estremada. Modera el calor en verano y mantiene la salubridad del aire, y no es menos favorable á la agricultura que á la salud del hombre. En el mes de enero es cuando el cierzo empieza á soplar continuamente hasta mediados de marzo. Vuelve á empezar, aunque raras veces á fines de mayo y en el mes de junio. Su vuelta es periódica en los meses de julio y agosto. El austro sopla de la parte del mar. Tiene poca fuerza en Narbona, en donde empieza á esperimentarse, pero cobrando violencia en su curso, sopla en Carcasona y en Castelnaudary con tal ímpetuosidad que á veces destruye los edificios, se lleva los tejados y desarraiga los árboles. En verano recuerda á menudo los tristes efectos del Jaloque.

En las llanuras se cultivan todos los cereales, y en las montañas el mijo y el alforfon. Tiene prados artificiales, y cerca de una décima parte de su territorio está destinada para forrages. El cultivo de la vid despues del de los granos, es el mas importante. Los vinos tintos son medianos, pero los blancos, llamados en el pais *blanquette de Limoux*, son muy estimados. El olivo no da tanto producto como la viña; sin embargo el cultivo de este árbol se hace de dia en dia mas importante. Los bosques se componen de robles, hayas, pinos y abetos. Estos últimos sirven para la construccion naval. En la costa se encuentra la sosa y el salicor herbáceo; en los llanos y en las alturas el roble de cochinilla que es preferido á los demas robles para las tenerías; y el romero de cuya flor se alimentan las abejas de Corbieres y de Narbona. La cal, el cuarzo, la arcilla para la loza, la tierra para batanes, el mármol, la ulla y la turba abundan en este departamento, y en él se beneficia tambien la manganesa para los hornos de vidrio de los departamentos inmediatos. Se encuentra tambien en él cobre, plomo, antimonio y hierro en abundancia. Tiene asimismo estanques salados y aguas minerales, como son: las de Ginoles, las de Campagne, las de Rennes, etc.

A mas de la caza, que abunda en sus bosques, se encuentran en la parte de los Pirineos que pertenecen al departamento, osos, jabalíes, y por todas partes zorros, topos y lobos. En este departamento no se cria ganado mayor. Los caballos son de una especie muy mediocre. El ganado lanar es y ha sido siempre uno de los principales recursos de la riqueza del pais. Se crian muchos patos para el consumo del interior. Las abejas dan una miel muy esquisita. Su industria consiste en fabricas de paños, y artefactos de cañutillo de vidrio, y peines de box de que se hace mucho aprecio en España, en Italia, en Africa, y en la América meridional. Tiene fábricas de vidriado, de loza, de papel y de cardenillo, tintes, curtidos, destilatorios de aguardiente, fraguas y molinos para serrar madera. Los paños, los artefactos de cañutillo de vidrio y los peines de box son las solas producciones de la industria de este departamento de donde se esportan para el estrangero. El trigo, el vino, el aguardiente, el hierro, y las sales forman otros tantos artículos de un comercio importante. Las comunicaciones de este departamento se facilitan por medio de cinco carreteras, de las cuales la principal es la que

Digitized by Google

va de Paris á España pasando por Perpiñan, y por el canal de los dos Mers, que tiene en este departamento la mayor parte de su curso.

El departamento del Aude se divide en 4 distritos comunales y son: Carcasona, Castelnaudary, Limoux y Narbona, y se subdivide en 434 lugares repartidos en 31 territ. Carcasona es la capital. Elige cuatro miembros para la cámara de los diputados, y está comprendido en la décima division militar y en la diócesis de Carcasona. Depende de la jurisd. del tribunal real de Montpeller.

En el año 633 de Roma, los Romanos sometieron este pais y formaron de el una provincia que tomó el nombre de Narbonesa primera. A principios del siglo v los Godos fijaron la corte de su imperio en Tolosa y dieron su nombre á la Narbonesa primera. En el año 466 la Narbonesa primera ó Gótica tomó el nombre de Septimania. Tres siglos despues los Sarracenos se establecieron en ella, pero fueron enteramente espulsados en 759 por Pepino el Pequeño. Despues de los duques de Septimania, que gobernaron esta provincia hasta el siglo x, quedó bajo el dominio de los condes de Tolosa hasta el reinado de Luis VIII. En esta época empezaron las cruzadas contra los Albigenses, que terminaron por el establecimiento de la inquisicion en Carcasona.

AUDE, DUE, ant. prov. del Indostan septentrional, sit entre los 26° 56′ y los 28° 41′ lat. N. Linda al N. con el Nepal, del que la separa una larga cordillera; al E. con la prov. de Bahar; al S. E. y al S. con la de Allah-abad; al O con la de Agrah, y al N. O. con la de Dehli. Su superficie es llana y el terreno arcilloso: las tierras están impregnadas de salitre y se encuentran en ellas lapizlazuli. Sus principales rios son el Gograh y el Gumty. El Ganges separa esta provincia de las de Agrah y de Allahabad; el lago Lakhmisar es el mas importante. Su clima es suavizado por los vientos del N. O. Las lluvias empiezan á mediados de junio, y muchas veces van acompañadas de tempestades. La *tiertani*, especie de calenturas malignas, es muy comun en los territorios inmediatos á las montañas. Toda la parte septentrional presenta un aspecto silvestre. Hácia el centro se encuentran terrenos baldíos ó mal cultivados. Prod: trigo, cebada, arroz, caña de azúcar, añil, amapola, lino, algodon y miel: se cria en ella mucho ganado lanar y caballar, y búfalos. Los bosques están llenos de elefantes, rinocerontes, tigres y caza, y suministran escelente madera de construccion; las márgenes de los rios están pobladas de bambues. La pesca es abundante. En esta provincia se fabrican tejidos de algodon. Las ciudades mas mercantiles son: Laknau, Feyzabad y Taunda. Pobl. 3.700 000 hab. generalmente robustos, inteligentes é industriosos. Los Radreputs que forman el estado militar, sirven en el ejército ingles bajo el nombre de Cipayos, y son muy buenos soldados. La mayor parte son mahometanos.

Los distritos de esta provincia son Kheirabad., Lac-nau, Baraitch, Aude y una parte de Manekpur, que estaba comprendido en la antigua provincia de Allah-abad. El distrito de Gorekpur, que hacia parte del Aude, pertenece ahora á los Ingleses. Un nabab residente en Laknau, conserva el título de visir del imperio Mogol, que ya no existe. Un agente de la compañía y un destacamento de tropas permanecen cerca del nabab de Aude.

AUDE UDE, C. del Indostan, ant. prov. de Aude en la márgen derecha del Gograh, sit. á 20 3/4 leg. E. de Laknau. Lat. N. 26° 48′; long. E. 87° 58′. Se ven en sus cercanías los restos de la antigua ciudad de Aude, capital del reino de Rama, tan célebre en los Ravana, poemas sanscritos, por sus guerras con Ravana tirano de la isla de Ceylan, que robó la hermosa y fiel Sita, esposa de Rama. La ciudad moderna se estiende á lo largo del rio y es bastante poblada.

AUDENARDE UDENAARDEN, C. de los Paises Bajos, prov. de la Flandes oriental, cab. de distr. y territ., á 4 1/2 leg. S. S. O. de Gante; sit. á or. del Escalda, en un valle agradable. Tiene un tribunal de primera instancia que depende de la jurisdiccion superior de Bruselas. Lo mas digno de atencion en esta ciudad es la casa consistorial: edificio gótico, y la fuente y pila que están enfrente. Tiene además un colegio, fábricas de cintas, de mahones, de sombreros y de jabon; tintorerías que dan un hermoso color, tapices, refinos de sal, indianas y fábricas de vidriado. Esta ciudad es muy antigua. El conde Baudoin de Lila hizo construir en ella un castillo en 1053; y bajo el reinado de Felipe de Alsacia se le dió mayor estension y se fortificó. Actualmente no es tan fuerte como en otro tiempo. Fue desmantelado en el año 1745 por los Franceses. Es célebre por la batalla que se dió en ella en 1708, entre los Franceses mandados por el duque de Borgoña, y el ejército de los confederados Ingleses, Holandeses y Austriacos, á las órdenes del príncipe Eugenio, que consiguió sobre aquellos una completa victoria. Esta ciudad es patria del pintor Adriano Brawer, y de Margarita de Parma, hija natural de Cárlos v. Esta villa concurre al nombramiento de los estados de Flandes con dos miembros. Pobl. 5.000 hab.

El distrito de Audenarde se divide en 9 territorios, y son: Audenarde, que forma 2, Maria Hoorebeke, Renaix, Herzele, Sotteghem, Grammont, Nivone y Nederbrakel.

AUDENGE, lug. de Fr., dep. del Gironda, distr. y á 6 3/4 leg. O. S. O. de Burdeos, cab. de territ. Pobl. 800 hab.

AUDENSCHMI-EDE, lugar del ducado de Nassau, part. y á 1 1/2 leg. S. de Weilburgo y á 1/3 S. de Weilmunster. Tiene una fragua y un martinete. Pobl. 73 hab.

AUDEUX, lug. de Fr., dep del Doubs, distr. y á 2 leg. O. N. O. de Besançon, cab.

Digitized by Google

de territ. Tiene un manantial de agua salada. Pobl. 460 hab.

AUDICANA, lug. S. de Esp., prov. de Álava, herm. de Burrundia, obisp de Calahorra. Tiene J. O. comun á toda la herm. Pobl. 96 hab. Sit. en la márgen izquierda del rio Zadorra, al O. y á 1 leg. de Salvatierra. Prod.: toda clase de granos, legum., frutas, lino, miel, cera y ganado yeguar, cabrio y lanar. Tiene un molino harinero. En este pueblo está la casa consistorial, el juzgado, la cárcel y el alcalde de la hermandad.

AUDIERNE, C. marítima de Fr., dep. de Finisterre, distr. y á 5 1/2 leg. O. de Quimper; territ. y á 1 leg. E. N. E. de Pont-Croix, en la bahía de su nombre, con un pequeño puerto y una escuela de náutica; comercia en pescado seco y salado. Pobl. 1.000 habitantes.

AUDIERNE, bahía en la costa meridional de la Tierra de Kerguelen, en el Océano Indio. Lat. S. 50°; long. E. 72° 52'. Cook fondeó en ella.

AUDIGNAC, ald. de Fr., dep. del Ariege, distr. y á 3/4 de leg. N. E. de San Girons, territorio de San Lizier, á 1/3 de leg. S. de Montesquieu. Tiene una fuente de agua mineral, muy concurrida.

AUDINCOURT, lugar de Fr., dep. del Doubs, distr. y á 3/4 de leg. S. E. de Montbeliard, cab. de territ.; sit. en la márgen derecha del Doubs. Tiene un alto horno de fundicion, cuatro fraguas, un establecimiento para acrisolar los metales, dos martinetes, una fábrica de platina, otra de oja de lata, una de hilados de algodon, y otra de percal. Pobl. 936 hab.

AUDJÉLAH, oasis de Berbería en el desierto de Barcah, en el camino de la oasis de Syuah al Fezzan; y corresponde á la *Aegila* de Herodoto. Sus habitantes cultivan la tierra, ó sirven de escolta á las caravanas que pasan por su territorio. En esta oasis termina la larga cordillera de los montes Gherdoba, que separa el desierto de Barcah del de Libia. Este territorio produce escelentes dátiles y está bajo el gobierno de un bey que depende del de Trípoli, y reside en Audjelah, que es una de las tres ciudades que contiene esta oasis.

AUDJELAH, C. de Berbería en el distr. de Barcah, al centro de la oasis del mismo nombre, en el camino del Cairo á Murzuk; sit. por los 29° 28' lat. N., y por los 26° 12' long. E. Esta ciudad es residencia de un bey y tiene como un tercio de leg. de circunferencia. Sus calles son estrechas y sucias: las casas construidas de piedra cal son muy miserables; constan de un piso, y solo reciben la luz por la puerta.

AUDRUICK, V. de Fr., dep. del Paso de Calais, distr. y á 3 1/2 leg. N. N. O. de San Omer, cab. de territ., á 3 1/4 E. S. E. de Calais. Pobl. 2.050 hab.

AUDULGAON, peq. C. del Indostan inglés, presidencia de Bombay, antigua prov. de Aureng-abad, a 8 leg. S. de Ahmed-Nagor.

AUDUN-LE-ROMAN, lug. de Fr., dep. del Mosela, distr. de Briey, cab. de territ., sit. á 6 leg. N. O. de Metz y á 3 1/2 O. de Thionville. Tiene una hermosa fundicion de cañones, fabrica de fusiles y fraguas. Pobl. 300 hab.

AUE, peq. r. de los Estados Prusianos, que nace en la provincia de Vestfalia regencia de Minden, cerca de Lubek; corre del S. S. O. al E. N. E. y vá á desaguar en el Weser, mas arriba de Nienburg en el reino de Hanover, despues de un curso de 12 3/4 leg.

AUE, C. del reino de Sajonia, circ. de Erzgebirge, part. y á 1 1/2 leg. O. de Schwartzenberg, y á 3 1/4 S. E. de Zwickau, á or. del Mulde. Tiene un tribunal, y voto en la dieta provincial. Se fabrican en ella clavos, cucharas de hierro, vitriolo y agua fuerte. En su territorio se encuentra tierra propia para porcelana, y minas de hierro; y tiene fundiciones de plata, y de estaño, y una fragua para batir planchas de hierro y otros útiles del mismo metal. Pobl. 780 hab.

AUENHEIM (GROSS, grande), lug. del Hesse Electoral, prov., circ. y á 2/3 de leg. S. S. E. de Hanau, en la márgen derecha del Main. Su territorio es fértil en vino. Pobl. 780 habitantes.

AUERBACH, C. de Baviera, circ. del Main superior, jurisd. y á 2 1/4 leg. O. S. O. de Eschenbach. Tiene un tribunal de hacienda y fábricas de paños, y curtidos. Pobl. 1.340 hab. En sus alrededores se encuentran grutas llenas de petrificaciones.

AUERBACH, lug. del gran duc. de Hesse Darmstadt, prov. de Starkenburg, part. señ. de Zwingenberg, sit. á 4 leg. S. de Darmstadt. Tiene un palacio, en donde reside en verano el gran duque, fuentes de agua mineral y baños. Se ven en sus cercanías las ruinas del antiguo fuerte del mismo nombre Pobl. 1.111 hab.

AUERBACH, C. del reino de Sajonia, circ. de Voigtland, part. y á 3 1/2 leg. E. de Plauen; á or. del Golzsch. Tiene manufacturas de muselina, y blondas, fábricas de potasa, molinos de papel y cervecerías. Su comercio es muy activo. Pertenece al Baron de Planitz. Pobl. 2.000 hab.

AUERSBERG, V. de Baviera. (V. URSPERG).

AUERSBERG, montaña del reino de Sajonia, en el partido de Schwartzenberg, á 1 leg. S. E. de Eibenstock. Su altura es de 3290 pies sobre el llano vecino.

AUERSBERG, castillo señorial del reino de Illiria, gob. y á 3 1/4 leg. S. S. E. de Laibac, circ. y á 6 1/2 O. N. O. de Neustadtl. Tiene un tribunal de provincia. Está rodeado de huertas. Se cree que ocupa el lugar en que estaba situada la ciudad de *Arupium*, destruida el año 451 por Atila. El señorío de Auersberg tiene 2.907 hab.

AUERSTADT C. parr. de Prusia, prov. de Sajonia, regencia de Merseburgo, circ.

de Eckartsberga; sit. á 1 3/4 leg. O. de Naumburg, en el camino de Weimar á Leipzick. Es célebre por la victoria que los Franceses ganaron á los Prusianos el 14 de octubre de 1806. Pobl. 406 hab.

AUERTSCHITZ, V. de Moravia, circ. de Brunn, sit. cerca de la márgen izquierda del Schwartza: á 1 1/2 leg. N. O. de Auspitz. Pobl. 710 hab.

AUE-WALLEMBURGO, lug. del Hesse Electoral, prov. de Fulde, circ. y á 1. leg. N. de Schmalkanden, á or. del Laudenbach. Tiene un molino de aceite y otro para serrar madera. Se ven en él las ruinas del castillo de Wallemburgo. Pobl. 285 hab.

AUFFAY, V. de Fr., dep. del Sena inferior, distr. y á 4 leg. S. de Dieppe, territ. y á 1 1/4 leg. N. E. de Totes, á or. del Seye. Comercia en granos y cueros. Pobl. 1.100 hab.

AUFHAUSEN, V. del reino de Wurtemberg, circulo del Iaxt, part. superior y á 2 leg. N. de Neresheim. Tiene una sinagoga. Pobl. 617 hab.

AUFKIRCHEN, V. de Baviera, circ. del Rezat, jurisd. y á 3 3/4 leg. N. de Nordlingen, y á 1 1/2 O. de Wassertrudingen, en la confluencia del Sulz y del Wornitz. Pobl. 600 hab.

AUGAUPUNRA, peq. fuerte del Indostan ingles, ant. prov. de Oryzah, en la márgen del Salundy, sit. á 2 1/2 leg. E. de Audapurgar.

AUGE, ant. y peq. pais de Fr. en la Normandia central, comprendido entre el Vie, el Loudon, el Dive y el Botte, y forma en el dia la parte occidental de los distritos de Puente del obispo, y de Lizieux del departamento de Calvados. Ha dado su nombre á un hermoso valle de este departamento bañado por el Touque, fértil en granos y en manzanas, y nombrado por sus escelentes pastos, en donde se cria ganado mayor que se vende en Sceaux y en Poissy, y caballos de raza normanda.

AUGÉ, lug. de Fr., dep. de los Dos Sevres, distr. y á 3 1/4 leg. N. E. de Niort, territ. de San Maixent. Pobl. 1.170 hab.

AUGEZD (unter, inferior), lug. de Boemia, circ. de Chrudim, á 1 1/4 leg. S. S. O. de Leutomischel. Se encuentran en sus cercanías inmensas capas de arcilla.

AUGGEN, lug. del gran ducado de Baden, circ. de Treisam y Viesen, part. y á 2/3 de leg. S. S. O. de Mullheim; sit. en el camino de Fureiburg á Basilea. En sus cercanias se coge muy buen vino. Pobl. 1.135 habitantes.

AUGGUR, C. del Indostan. (v. agor).

AUGGYE, peq. C. del Indostan ingles, presidencia de Bombay, ant. prov. de Aureng-abad, á or. del Taunja; sit. á 6 1/2 leg. N. N. E. de Callany.

AUGIER, una de las islas del archipiélago Peligroso en el Grande Océano. Lat. S. 17° 18′ 18″; long. O. 154° 31′ 29″. Fue descubierta en el año 1823 por el teniente Duperrey, que tomó posesion de ella en nombre del rey de Francia.

AUGIREIN ald. de Fr., dep. del Ariege, distr. y á 3 1/2 leg. O. S. O. de San Girons, territ. y á 2 O. de Castillon, cuerpo municipal de Terrofette. Tiene una mina de plomo que contiene plata, llamada la mina de la Fouquette.

AUGSBURGO (AUGUSTA en el comercio) *Augusta Vindelicorum*, C. de Baviera, cab. del circ. del Danubio superior, sit. á 10 1/2 leg. N. O. de Munich y á 20 S. O. de Ratisbona. Lat. N. 48° 21′ 46″; long. E. 14° 36′ 38″. Sit. en una llanura grande y fértil, entre el Wertach y el Lech, que se reunen al N. Se divide en alta y baja. Su circunferencia es de 1 leg. Todavia tiene algunas fortificaciones. Es residencia de una direccion general, de una administracion de hacienda, de un tribunal civil y de otro de comercio. Son de notar en ella la catedral, las casas consistoriales, el arsenal, la alóndiga, y particularmente el palacio episcopal en donde fue presentada á Cárlos v la célebre confesion de Augsburgo en 1530. Tiene una academia, una biblioteca pública rica en obras griegas, impresas y manuscritas, un liceo, y una escuela politécnica. Las comuniones católicas y luteranas tienen 6 iglesias cada una. Tiene ademas manufacturas considerables de tejidos de algodon, que ocupan cerca de 7.000 personas, fábricas de lienzos, de seda, de bombasies, de jabon, de cristales, de papel, de planchas, y un martinete de cobre.

Desde mucho tiempo á esta parte es uno de los mayores depósitos de comercio entre la Alemania y la Europa meridional. El cambio de Viena con el resto de Alemania, se regula por el de esta plaza. Pobl. 30.000 hab., de los cuales los 18.000 son católicos. El arreglo provisional concedido á los protestantes por Cárlos v fue publicado en Augsburgo en 1548, y se celebró en ella la paz en 1555. Esta ciudad fue tomada en 1703, por el elector de Baviera que hizo demoler sus fortificaciones. Durante la guerra de la revolucion francesa, sufrió mucho por el paso de las tropas francesas. Fue ciudad libre del Imperio hasta 1806, en cuya época fue cedida al rey de Baviera.

AUGST-BASILEA, lug. de Suiza, canton y á 2 leg. E. S. E. de Basilea. Lat. N. 47° 34′; long. E. 11° 24′. Sit. en la confluencia del Ergolz y del Rin en la carretera de Basilea á Zurie. Tiene un molino de papel. En la márgen derecha del Ergolz se ven las ruinas de *Augusta Rauracorum*, destruida por los Hunos en el año 450. En las escavaciones que se hicieron en el último siglo, se descubrieron muy pocos monumentos.

AUGSTHOLZBAD, baños muy concurridos de Suiza, territ. y á 2 1/2 leg. N. de Lucerna, sit. cerca del lago de Baldegg en un pais agradable.

AUGUA, pais del reino de Kerrapay, en

Digitized by Google

la Guinea superior y reino de Dahomey. Sit. al N. del pais de Aguma y al E. del reino de Amina, del cual lo separa el Volta. Sus principales poblaciones son: Augua, Fumia y Terefia.

AUGUSTA, punta en la costa N. O. de la América septentrional, al N. E. del archipiélago del Rey Jorge III. Lat. N. 58° 3'; long. O. 131° 7'.

AUGUSTA, C. de los Estados Unidos, estado del Ohio, condado de Columbiana. Pobl. 533 hab.

AUGUSTA, C. de los Estados Unidos, est. de Georgia, cab. del cond. de Richmond, sit. á 28 leg. N. O. de Savannah, en el rio de este nombre que en este parage tiene 1.750 pies de ancho. Tiene una academia, un tribunal, una cárcel, una alóndiga, una parroquia sufragánea de la de los Estados Unidos, y 4 iglesias. Es regular y construida de ladrillo. Son de notar algunos edificios públicos y muchas casas particulares. Esta ciudad hace gran comercio en algodon y en tabaco que llega del interior por el Savannah, y tiene en el dia 4.000 hab. Debe su fundacion á una colonia de Suizos que fueron á establecerse allí por los años 1737 para tener parte en el comercio de peleterías con los habitantes de Virginia y las dos Carolinas que recibian de los salvages. En 1739 ocupaba ya este comercio 600 personas. En 1785 no tenia mas que 10 casas. En enero de 1779 fue tomada por los Ingleses.

AUGUSTA, C. de los Estados Unidos, est. de Kentucky, cab. del cond. de Braken; sit. á 16 leg. N. E. de Lexington, á or. del Ohio. Pobl. 255 hab.

AUGUSTA, C. de los Estados Unidos, est. de Maine, cab. del condado de Kennebeck; sit. á 13 leg. de la embocadura del Kennebeck, que es navegable para embarcaciones de 100 toneladas. Tiene una academia. Pobl. 2460 hab.

AUGUSTA, C. de los Estados Unidos, est. de Nueva Jersey, cond. de Sussex. Pobl. 224 hab.

AUGUSTA, C. de los Estados Unidos, est. de Nueva Yorck, cond. de Oneida, á 6 1/2 leg. S. S. O. de Roma, y á 25 1/2 O. N. O. de Albany. Pobl. 2.771 hab.

AUGUSTA, parr. de los Estados Unidos, est. de Nueva Yorck, cond. de Saratoga, formado en 1817 de parte del de Halfmoon.

AUGUSTA, lug. de los Estados Unidos, est. de Pensilvania, cond. de Northumberland, sit. al E. de Susquehannah, á 11 1/2 leg. N. de Harrisburg. Pobl. 2.075 hab.

AUGUSTA, cond. de los Estados Unidos en el centro de la Virginia; su cap. es Stuanton. Pobl. 16.742 hab.

AUGUSTA, C. de Sicilia (v. AGOSTA).

AUGUSTENBORG, V. y castillo de Dinamarca, duc. de Schlesvig, en la isla de Alsen, cab. de un distr. noble; sit. á 5 1/2 leg. E. S. E. de Apenrade. Pertenece á la familia de los duques de Holstein á la que da su nombre. Pobl. 500 hab.

AUGUSTENTHAL, ald. de Sajonia Meiningen, en el pais superior, part. y á 1 1/2 leg. N. O. de Sonnenberg. Tiene fraguas y molinos para serrar mármol.

AUGUSTIN, lug. de Fr., dep. del Seine-et-Marne, distr., territ. y á 3/4 de leg. O. de Columiniers, y á 3 1/2 S. S. E. de Meaux. En ella se fabrican piezas de acero.

AUGUSTOW, V. del reino de Galitzia, circ. y á 3 1/4 leg. N. N. O. de Zolkiew, á or. del Ratha. Tiene una iglesia griega. Hace comercio de tránsito con Galitzia y Polonia. En sus cercanías tiene fábricas de trementina y potasa.

AUGUSTOWO, palatinado de Polonia que forma la parte mas al N. E. de este reino. Se estiende del N. al S. desde el Niemen hasta el Bug, entre los 52° 40' y los 55° 5' lat. N., y entre los 25° 7' y 27° 56' long. E. Linda al N. y al E. con la Rusia; al S. O. con el palatinado de Ploek; y al O. con la Prusia. Tiene 48 leg. de largo y 28 3/4 en su mayor anchura. Su superficie es de 571 1/2 leg. cuadradas, y su pobl. de 335.000 hab. Encierra grandes bosques y muchos estanques, de los cuales los mas notables son: Warren Karkliny, Szlawanty, Zuwinta, Netta, Lyk, Bobrz y Biely; los mayores lagos del reino son Duzia, Metielle, Obelia, Paserey y Wigry. Un solo rio poco considerable, que es el Narew, lo atraviesa por su parte meridional. Tiene algunos terrenos fértiles.

Este palatinado, cuya capital es Suwalki, se divide en 5 círculos que son: Lomza, Augustowo, Seyny, Kalwary y Marianpol.

AUGUSTOWO, C. de Polonia, palatinado de su nombre, cab. de un circ., sit. á or. del Netta entre los lagos Neczka y Seyno, á 39 1/2 leg. N. E. de Varsovia. Esta ciudad está bastante bien construida, sus casas son de madera, y sus calles no están enlosadas; tiene dos iglesias, un hospital y destilatorios de aguardiente. Celebra mercados muy concurridos por la venta de ganados, y particularmente por la de caballos rusos. Pobl. 1.987 hab. Debe su nombre á Segismundo Augusto, que la fundó en 1560.

El círculo de Augustowo encierra los vastos pantanos del Netta, Lyk, Bobrz, y Byeli; los lagos Wigry, Neczka, Seyno-Drenstwo, parte del de Raygrod y muchos bosques. Tiene algunas tierras de labor muy productivas en centeno y trigo, y contiene 75.000 hab. en una superficie de 125 1/2 leg. cuadradas.

AUGUSTUSBURGO, lug. y castillo del reino de Sajonia, circ. de Erz-Gebirge, á 3 2/3 leg. S. O. de Freiberg, cab. de part. Se halla sit. á or. del Schnellenberg, á una elevacion de mas de 2.100 pies sobre el nivel del mar.

El partido encierra tres ciudades, 52 lug. y 28.000 hab. Se fabrican en él muchos artefactos de madera, como juguetes, violines, cedazos etc.

AUHAUSEN, lug. de Baviera, circ. del

Digitized by Google

Rezat, juriad. y á 3/4 de leg. S. S. E. de Wasserstrudingen, á or. del Wornitz. En él se concluyó el tratado de la union evangélica en 1608. Pobl. 850 hab.

AUHORE, peq. C. del Indostan en los estados de Sindhyahs, antigua provincia de Malwah, á 18 3/4 leg. N. de Udjen.

AUHTAH, peq. C. del Indostan ingles, presidencia de Bombay, antigua prov. de Aureng-abad, sit. á 8 1/3 leg. S. de Callíany.

AUIAC, pais sit. en la parte septentrional del Burnu propio en Nigricia.

AUISIA, reino de la Guinea superior en la costa de Benin, situado á 12 leg. N. de cabo Formoso.

AUJE (SAN PEDRO DE), felig. R. de Esp. en Galicia, prov. de Orense, jurisd. de Viana del Bollo. J. O. Pobl. 163 hab.

AUJIN (PUERTO DE) (V. Auxin)

AUJON, peq. r. de Fr. que nace en el dep. del Alto Marne, á 2 1/2 leg. S. O. de Langres; pasa por Gyey Arc-en-Barrois y Chateau Vilain, entra en el departamento del Aube, pasa por Longchamp, y desagua en el Aube un poco mas abajo de Clairvaux, despues de un curso de unas 11 1/4 leg. del S. S. E. al N. N. O., de las cuales las 8 solo permiten el trasporte de almadias desde Gyey hasta el Aube. Los maderos que se llevan por este rio, son la mayor parte de los bosques situados en las cercanias de Arc-en-Barrois y de Chateau Vilain. El arroyuelo de San Martin, afluente por la derecha del Aujon, solo puede llevar maderos sueltos.

AUKKEND, C. de Persia. (V. AKKEND).

AUKLAND (ISLA DEL LORD), grupo de pequeñas islas en el Grande Océano, al S. de Nueva Zelandia. Lat. S. 50° 35'; long. E. 170° 17'. Su situacion indica que existe una continuacion submarina de la cordillera que recorre la Nueva Zelandia.

AUL, C. del Indostan en el Dekhan, prov. de Oryzah, distr. y á 14 1/4 leg. N. E. de Ketek.

AULA (NIEDER, inferior) V. del Hesse Electoral, prov. de Fulde, circ. y á 2 leg. S. O. de Hersfeld. Tiene fábricas de algodon, y tejidos de lienzos. Pobl. 500 hab.

AULA, (OBER, superior), V. del Hesse Electoral, prov. de Marburgo, circ. y á 3 leg. S. E. de Ziegenhayn. Pobl. 600 habitantes.

AULA DEI, cartuja de Esp., prov. de Aragon, part. y á 2 leg. de Zaragoza; sit. en las inmediaciones del rio Gállego cerca de su confluencia con el Ebro.

AULAD EL ADJI, tribu que habita en el Sahara cerca de Sénégambia entre los Trarsas al O., y los Ebraquenas al E.

AULAGA, ald. R. de Esp., prov. y arzob. de Sevilla, part. de Araecna. A. P. Prod. (V. CASTILLO DE LAS GUARDAS).

AULAPILLY-DURGAM ó AVELAPILLY DURGAM, C. del Indostan ingles, presidencia de Madras, ant. prov. de Balaghat, sit. sobre una altura á 15 1/2 leg. N. O. de Arcat.

AULAS, lug. S. de Esp., prov. de Cataluña, corregim. y á 5 1/2 leg. de Talarn y á 3¼ 1/2 de Barcelona, su puerto habilitado mas próximo, obisp. de Urgel. A. O. Pobl. 16 hab. Sit. cerca del rio Espluga que desemboca en el Noguera Ribagorzana, en terr. montuoso. Prod.: trigo, pastos y ganados.

AULAS, C. de Fr., dep. del Gard. (Languedoc), distr., territ. y á 1/4 de leg. N. O. de Vigan. Se fabrican en ella medias de algodon. Pobl. 940 habitantes.

AULAYE, (SAN) peq. lug. de Fr., dep. del Dordoña (Perigord), distr. y á 3 leg. O. S. O. de Riberac, y á 8 O. de Perigueux, cab. de territorio Pobl. 1.000 hab.

AULDEARN, C. y parr. de Escocia, cond., presbiteriato y á 3/4 de leg. S. E. de Nairn y á 5 1/2 S. O. de Elgin. Es villa de Baronía. En 1645 Montrose derrotó á los *covenanters* (partidarios de la liga presbiteriana en tiempo de Cromwell) cerca de esta ciudad. Pobl. 1.523 hab.

AULDUS, AULDOOS, peq. C. del Indostan en los estados del radjah de Setarag, ant. prov. y á 26 leg. N. O. de Beydjapur, en la márgen derecha del Nyra.

AULE, ald. del gran duc. de Baden, circ. de Treisam y Wiesen, part. de San Blas; sit. á 2 3/4 leg. N. E. de Schonau. Tiene un horno de vidrio. Pobl. 91 hab.

AULEAEN, lug. de los Estados Prusianos, prov. de Sajonia, regencia de Merseburgo, circ. y á 4 3/4 leg. O. S. O. de Langensalza. Tiene un manantial salado.

AULENDORF, V. del reino de Wurtemberg, circ. del Danubio, part. superior de Waldsee, sit. á 3 2/3 leg. N. de Ravensburgo y á 3 1/2 S. S. O. de Riberach, en una hermosa posicion con un castillo que pertenece á los condes de Konigsegg-Aulendorf. Celebra un mercado anual, y tiene fábricas de tejidos de algodon y de lana. Se cultiva en ella mucho lino. Pobl. 893 hab. Esta villa es la cabeza de la baronía del mismo nombre.

AULET, lug. S. de Esp., prov. de Aragon, part. y á 6 leg. de Benavarre, obisp. de Lérida. A. O. Pobl. 48 hab.

AULETTA, V. del reino de Nápoles, prov. del Principado Citerior, distr. de la Sala, territ. de Caggiano, sit. sobre una hermosa colina bañada por el rio Negro, á 10 1/2 leg. E. S. E. de Salerno. Esta villa fundada por una colonia griega, contiene 4 montepíos y 1.779 hab.

AULEZTIA, pueblo de Esp. (V. MURELAGA).

AULGOR, peq. C. del Indostan ingles, presidencia de Bengala, ant. prov. de Oryzah, á or. del Kurusa, cerca de la confluencia de este rio con el Berurah; sit. á 16 3/4 leg. N. E. de Ketek.

* AULIDA, C. de Beocia en la costa oriental, sit. enfrente de Calcis de Eubea, en donde se detuvieron los Griegos que iban al sitio de Troya por los vientos contrarios, y donde Agamenon sacrificó á su hija Ifigenia. *Eurip., Hom., Virg., Ovid.*

Digitized by Google

AULLA, V. de los Estados de Módena, en el principado de Massa-Carrara, sit. á 2 3/4 leg. N. de Sarzana, y á 3 1/2 N. N. O. de Carrara, á or. del Magra. Tiene un castillo. Hace comercio de tránsito. Pobl. 700 hab. A poca distancia al N. de esta villa se halla situado el fuerte Brunette que domina los caminos de Pontremoli, Rigosa y Fivizzano.

AULNAY, V. de Fr., dep. del Charente Inferior (Santonge), distr. y á 2 2/3 leg. N. N. E. de San Juan de Angely, y á 6 1/2 N. E. de Santas, cab. de territ. Pobl. 1.600 habitantes.

AULNAY-SOUS-CRECY, lug. de Fr., dep. del Eure-et-Loire, distr., territ. y á 1 1/2 leg. S. O. de Dreux, á or. del Blaise. Tiene hilados de algodon y una fábrica de lienzos y de pañuelos.

AULNAY-SUR-ODON, V. de Fr., dep. de Calvados (Normandía), distrito y á 4 3/4 leg. N. E. de Vire, cabeza de territorio. Tiene fábricas de hilados de algodon, de alcolchados, de bombasies, de *piqués* y de muselinas. Celebra una feria anual el 1.° de setiembre que dura 8 dias. Pobl. 1.900 habitantes. En este territorio se crian muchos carneros que abastecen de sebo á todo el departamento.

AULNE, r. de Fr. en el dep. de Finisterre. Nace á una leg. larga de Guerlesquin, corre del N. al S., gira despues al O., pasa por Chateauneuf y por Chateaulin, y va á desaguar en la rada de Brest, en Landevenec, despues de un curso de cerca 24 leg.; de las cuales 8 son navegables, desde Chateaulin hasta el mar. Las mareas contribuyen á su navegacion con el ausilio del arte. Los principales afluentes del Aulne son: por la derecha el Elez y el Douffine; y por la izquierda el Hiere.

AULNE, lug. de los Paises Bajos, prov. de Lieja, distr., territ. y á 1 1/3 leg. O. de Verviers. Pobl. 2.491 hab.

AULNOY, ald. de Fr., dep. del Norte, (Flandes) distr. de Douai, territ. del S. y á 2/3 de leg. S. de Valenciennes, cerca del Rouelle. Tiene un blanqueo de telas.

AULT, peq. puerto de mar de Fr. en el canal de la Mancha, departamento del Somme (Picardía), distrito y á 4 3/4 leg. O. S. O. de Abbeville, cabeza de territorio. Industria: fabricacion de armas, quincallería y cerrajería. Es abundante en pesca, de la cual se envia mucha á Paris. Pobl. 1.555 habitantes.

AULUS, lug. de Fr., dep. del Ariege, distr. y á 7 leg. S. S. E. de San Girons, territ. de Oust, y á 5 S. O. de Foix. Las montañas de Argentérea, las del Pouech de Guass, las de Bassetz y las orillas de los rios de Arce y de Garbet sit. en su territorio, encierran minas de plomo que contienen plata, cobre amarillento y rojizo, de hierro, de zinc y de pirita marcial y arsenical.

AUMA, C. del gran duc. de Sajonia Weimar, circ., part. y á 2 leg. E. S. E. de Neustadt, á or. del Auma. Indust.: fábr. de enages de seda y de tejidos de lana y algodon. Celebra 5 ferias anuales. Esta ciudad quedó reducida á cenizas á escepcion de unas 50 casas, pero en el dia se está reparando, de modo que cuenta ya una poblacion de 1.300 hab. En sus cercanías se observan indicios de minas de ulla.

AUMALE, C. de Francia, departamento del Sena-Inferior (Normandía), distrito y á 4 leguas E. N. E. del Neufchâtel, cabeza de territorio. Sit. en la pendiente de una colina bañada por el Bresle, á 10 1/4 leguas E. N. E. de Ruan. Indust.: fábricas de sargas, de paños, de blondas y de lona. Tiene aguas minerales ferruginosas. Es célebre por la batalla en que fue herido Enrique IV. Enrique II la erigió en ducado en favor del duque de Guisa. Pobl. 1.720 hab.

AUMBA, peq. C. del Indostan, en los estados de Nizam, antigua prov. de Aurengabad; sit. á 6 1/2 leg. N. O. de Bhyr y á 1 E. N. E. de Ahmed-nagor.

AUMNIER. C. del Indostan (v. AMNER).

AUMONT, V. de Fr., dep. del Lozere (Languedoc), distr. y á 3 1/2 leg. N. de Marvejols, cab. de territ., sit. á 5 leg. N. N. O. de Mende. Pobl. 900 hab.

AUMONTE, lug. de Esp., prov. de Asturias, conc. de Ivias. Pobl. 59 hab.; es de la parr. de Cecos. Sit. al pie de la sierra de la Escrita, entre los arroyos Cerbencia y Valcarce.

AUMUND, lug. parr. del reino de Hanover, duc. y á 3 leg. N. O. de Bremen, jurisd. patrimonial de Schoneteck, cerca del Weser. Tiene una fábrica de porcelana.

AUNALOS, r. de Nueva Granada, prov. de Mainas. Nace entre el Chambira y el Tigre, corre al E. formando un ángulo, y va á reunirse con el Tigre.

AUNALOS, pueblo Indio de la América meridional que habita el pais comprendido en la Nueva Granada y la prov. de Mainas, entre el Curaray y el Tigre hasta las fuentes del Colea.

AUNAY, lug. de Fr., dep. del Nievre, (Nivernés) distr. y á 3 3/4 leg. O. N. O. de Château-Chinon, territ. de Chatillon-en-Bazois. Pobl. 1.005 habitantes.

AUNEAU, V. de Francia, departamento del Eure-et-Loire (Beauce), distrito y á 3 3/4 leguas E. de Chartres, cabeza de territorio, á orillas del Aunay que se reune con el Voise. La fuente de San Mauro, que brota debajo de la iglesia, tiene mucha nombradía por las virtudes sobrenaturales que se le atribuyen. El dia 2 de noviembre celebra una feria de ganados que dura dos dias. Indust.: fábricas de medias. Pobl. 1.400 hab.

AUNEUIL, lug. de Fr., dep. del Oise, (Isla de Francia) distr. y á 1 1/2 leg. S. O. de Beauvais, cab. de territ. Indust.: fábricas de blondas. Pobl. 1.100 hab.

AUNIS, ant. prov. de Fr. que forma en el dia los distr. de la Rochela, de Rochefort y parte del de Marennes, en el dep. del Charente inferior.

Digitized by Google

AUNLAH, C. del Indostan, presidencia de Bengala, ant. prov. de Dehly, á 4 3/4 leg. O. de de Bareily. Lat. N. 28° 19'; long. E. 82° 0'.

AUÑON, V. S. de Esp. en la Alcarria, prov., part. y á 7 leg. de Guadalajara, arzob. de Toledo. A. O. Pobl. 1.260 hab. Tiene un conv. de fr. estramuros. Su iglesia parroquial de 3 naves con una capilla mayor de mucho mérito, es obra del siglo XVI. Está sit. en la pequeña falda de un cerro muy alto que se eleva á su N. O., rodeada de sierras por todas partes. Por el centro la surca una vega, que aunque de poca estension, la fertiliza y hermosea, terminando en el rio Tajo. Su horizonte es hermoso por las alegres vistas siempre verdes que se descubren en todas direcciones. El aire frio del N. se halla templado por el del S., que son los dos que frecuentemente reinan. El terreno es generalmente arcilloso y quebrado, pero fértil, y sus buenos pastos robustecen mucho ganado lanar. Produce vino, aceite, poco trigo y cebada. Tiene monte de pino y carrasco y saborosas aguas. El rio Tajo pasa á 1/2 leg. del pueblo, y á igual distancia está su puente, que es de mamposteria de doble construccion y tiene 3 arcos. En 1710, cuando las guerras de sucesion, fue volado el arco mediano por los Ingleses, Alemanes y Holandeses, y se reparó en 1753. Hay un molino harinero. A distancia de 3/4 de leg. hácia el O. hay un santuario de Ntra. Sra. del Madroñal fundado como monasterio de monges Bernardos sobre las ruinas de la fortificacion que tenian los caballeros Templarios. La iglesia es bastante grande y contiene pinturas de mérito: en el edificio contiguo que servia de claustro á los monges se alojan muchas personas con bastante comodidad. En este mismo lugar existia en el siglo V y hasta principios del VI la poblacion llamada Villaframea. Su situacion á la caida de una montaña escarpada y poblada de pinos sobre un grande peñon que forma un precipicio al O., en una altura muy dominante, es muy pintoresca, y desde ella se descubre toda la vega del Tajo, una gran parte de este rio y las poblaciones de Sacedon, Pereja, etc.

Esta villa es muy antigua, y la etimología de su nombre se busca en el de Hannon general cartagines. Se ven en ella los restos de un antiguo muro. Tuvo una casa palacio de los caballeros de Calatrava y del marques de Herrera, quien la compró á D. Felipe II. Estuvo sugeta á la de Zorita de los Canes, en cuya época ascendia su poblacion á 750 vecinos. En las guerras contra los Moros salieron de esta villa á las órdenes de los caballeros de Calatrava muchos soldados valerosos y nobles; igual servicio prestó al Sr. D. Cárlos V y á Felipe II en la guerra de Lepanto, donde se dió la famosa batalla naval, en la que D. Juan de Austria derrotó á los Turcos. Dista 16 leg. de Madrid yendo por el camino real, que la atraviesa con direccion al Real sitio de la Isabela.

AUÑON, desp. de Esp., cerca de Clavijo. Tiene algunas casas habitadas por pastores con algunos corrales para el ganado. Hay en él una hermita titulada de San Juan.

AUPA, peq. rio de Bohemia que nace en el límite de los circ. de Bidzo y de Koniggratz al pie de las montañas de los Gigantes (Riesen Gebirge): forma muchas cascadas, de las cuales la mas notable es la de Aupenfall; pasa por Trautenau, y desagua en el Elba en Jaromitz, despues de un curso de 10 1/2 leg. del N. al S.

AUPA, (GROSS Y KLEIN, grande y pequeño) dos lug. de Bohemia, circ. de Koniggratz, á or. del Aupa, á 3 1/4 leg. N. N. O. de Trautenau. Pertenecen al conde de Schafgotsch, y tienen manufacturas considerables de lienzos y de hilados. Pobl. 2.329 hab.

AUPS, V. de Fr., dep. del Var (Provenza), territ. y á 3 3/4 leg. O. N. O. de Draguignan, cab. de territ. Pobl. 2.950 hab.

AURA, V. parr. y castillo de Baviera, circ. del Main Inferior, á or. del Sinn, sit. á 3 1/4 leg. N. N. O. de Gemunden. Es cabeza de una presidencia. Pobl. 1.286 hab.

AURA, C. de la capitanía general de Caracas, prov. de Venezuela, sit. á 4 leg. S. E. de Trujillo.

AURAIOKI, r. de la Rusia europea, gob. de Finlandia: pasa por Abo; se reune con el Lappoioki y el Euraioki, forma el rio Abo, y desagua en el golfo de Botnia cerca del castillo de Abo.

AURAS, V. de los Estados Prusianos, prov. de Silesia, regencia y á 3 1/4 leg. N. O. de Breslau, circ. de Wohlau. Tiene blanqueos y una fábrica de potasa.

AURAY, peq. r. de Fr., dep. del Morbihan: nace al O. cerca de Plaudren, á 2 1/2 leg. N. de Vannes; pasa por la ciudad de su nombre, y desagua en el Océano despues de un curso de 10 1/2 leg. del N. E. al S. O., de las cuales 4 son navegables para embarcaciones pequeñas con el ausilio de la mares.

AURAY, C. y peq. puerto de mar de Fr., en el Océano, dep. del Morbihan, distr. y á 5 1/4 leg. E. S. E. de Lorient, cab. de territ., á or. del Auray, y á 3 leg. O. de Vannes. Tiene una fábrica de hilados de algodon y otra de eneages. Comercia en granos, manteca, miel, peños, lienzos, ganados, caballos y buen vino. Hace el tráfico de cabotage con las costas de España, y con el golfo de Gascuña. Celebra 15 ferias anuales de un dia cada una. Pobl. 3.380 hab.

AURE, r. de Fr. que forma el límite de los dep. del Eure-et-Loire y del Eure. Nace en los alrededores de Chenebrun, en el departamento del Orne, corre del O. al E., pasa por Verneuil y por Numan-court y desagua en el Eure, en Montreuil, despues de un curso de unas 9 1/2 leg. Es profundo y corre sobre un alveo de cascajo.

AURE INFERIOR, peq. r. de Fr., dep. de Calvados, de unas 5 1/2 leg. de curso del E. al O.: pasa por Trevieres y por Isigny, y desagua en el Vire por la márgen de

recha cerca de su embocadura en el canal de la Mancha. Su navegacion desde Trevieres, que es de unas 3 1/4 leg., solo se verifica con el ausilio de la marea.

AUREC, C. de Fr., dep. del Alto Loire (Forez), distr. y á 4 2/3 leg. N. N. E. de Issingeaux, á 2 3/4 O. S. O. de San Estéван, territ. de San Didier, á or. del Loire.

AUREL, lug. de Fr., dep. del Drome, distrito y á 2 leg. S. S. O. de Die, y á 7 1/2 S. E. de Valencia, territ. de Saillians. Tiene una fuente mineral fria que se cree gaseosa.

AUREL, lug. de Fr., dep. de Vaucluse, distr. y á 5 3/4 leg. E. de Carpentras, territ. y á 3/4 de leg. N. de Sault, al pie del monte Ventoux. Tiene una fuente que se cree sulfúrea, y es bastante concurrida.

AURELIUS, lug. de los Estados Unidos, estado de Nueva York, cond. de Cayuga sit. á or. del lago de este nombre. Pobl. 7.923 habitantes.

AURENG-ABAD, AURUNGABAD, C. del Indostan, en los estados de Nizam, de los cuales es la capital; en la ant. prov. de su nombre, en medio de una vasta llanura casi enteramente rodeada de montañas. Sit. á 5 1/2 leg. N. del Godavery y á 24 1/3 E. de Chandur, por los 19° 54′ lat. N., y por los 79° 15′ long. E. En su origen fue un pequeño lugar llamado Gurkah ó Kerkhi. Aureng Zeyb en el siglo XVII lo engrandeció de modo que vino á ser una soberbia ciudad, á la cual llamó morada sagrada, para atraer asi á los habitantes de las ciudades vecinas. Esta ciudad, embellecida por capricho de Aureng Zeyb, con los mas hermosos monumentos, solo ha gozado de un esplendor efímero, por motivo de la poca solidez de su fundacion. Ya no se ven las magníficas mezquitas y sepulcros, en donde el mármol era ya un objeto casi desestimado. El vasto y hermoso palacio de Aureng Zeyb, que solo cuenta 150 años de antigüedad, en el dia está desierto y medio arruinado; sus deliciosos jardines que no ofrecian mas que flores y frutas esquisitas á las mugeres del harem, se han convertido en áspero y espeso monte. A pesar de la ruina de la ciudad, el bazar ó mercado está todavia provisto de mercancías de Europa y de la India, particularmente de sederias, granos y comestibles. Aureng-Zeyb murió en esta ciudad en 1707. Es de admirar el magnífico sepulcro que se le ha erigido.

En las huertas que rodean la ciudad se cultivan escelentes frutas y legumbres de Europa é India.

AURENG-ABAD, AURUNGABAD, ant. prov. del Indostan, sit. entre los 18° y 21° lat. N. y entre los 76° 12′ y los 80° 52′ long. E. Linda al N. con las prov. de Khandeych, de Gudjerate y de Berar; al S. con las de Beydjapur y de Beider; al E. con las de Berar y de Hayder-abad; y al O. con el Océano Indio. Su mayor estension se calcula en 80 leg., y su anchura en 45. Toma el nombre de una de sus principales ciudades, la cual fue su capital. Se llama alguna vez Ahmed Nagoer y Daulet-Abad, nombre de dos ciudades que sucesivamente han sido tambien sus capitales. Los Ghatas la atraviesan del N. al S. y la dividen en dos partes. Una de sus ramificaciones se estiende al N. y separa á esta provincia de las de Khandeych, y de Berar. Estas montañas no se elevan á una altura considerable, pues lo mas elevado del pais generalmente no pasa de 1.890 pies sobre el nivel del mar. Su parte inmediata al Océano es llana y arenosa. El clima es muy mal sano particularmente en verano durante los monzones. Muchos rios caudalosos nacen en esta provincia. El Godavery, engrosado por una multitud de afluentes, corre del N. E. al S. O. El Bhimah y el Nyra siguen la misma direccion y se confunden despues de haber recibido las aguas de toda la parte meridional de la provincia. Algunos rios menos importantes corren al O. y van á desaguar en el mar de las Indias. Las costas están entrecortadas por puertos y bahías, entre las cuales se distingue la de Bombay. Los principales cabos son los de San Juan y de Terrapur. Desgraciadamente la mayor parte de los rios se secan en verano, y la vegetacion cesa en este pais hasta que vuelve la estacion de las lluvias: sin esta circunstancia el terreno, que es sumamente fertil, produciria constantemente. A pesar de esto produce mucho grano para la esportacion: el arroz es el grano que mas se cultiva. Se cogen además cocos, frutas esquisitas, algodon y añil. Los bosques que cubren las montañas del interior dan escelente madera. Las abejas dan una miel y cera muy apreciada. Los Mahratas son los que se ocupan esclusivamente en la cria de ganados, que es abundante. Los caballos sirven para la remonta de la caballeria de Nizam. Tiene fábricas de armas y de instrumentos de labranza, tejidos de algodon, etc. Esta provincia ha estado mucho tiempo en poder de los Mahratas, cuya ocupacion favorita es la piratería, y hace poco que ejercian esta profesion por mar, como lo hacian por tierra antes que las armas inglesas se lo impidiesen. Pobl. 6.000.000 hab. Se habla en ella el mahrate, el persa, y el indio. La costa y una gran parte de esta provincia pertenecen á los Ingleses, que la tomaron á los Mahratas.

La parte mas pequeña ó la parte oriental de esta provincia, pertenece al Nizam. A mas de las ciudades é islas de Salceta y de Bombay situadas en la costa; los Ingleses poseen la mayor parte de las ciudades del interior. Las principales subdivisiones politicas modernas son Djowar, Calliany, Bombay, Baglana, Singamnera, Daulet-abad, Djalnapur, Bhyr, Feteh-abad, Perainda, Solapur, Ahmed-Nagoer y Djuneyr. Esta provincia encierra muchas curiosidades naturales, entre ellas algunas cavernas situadas á 1 leg. del fuerte de Lan-Ghor y á 8 N. E. de Punah. La principal ofrece un templo subterráneo muy hermoso.

Digitized by Google

AURIAC, lug. de Fr., dep. del Aude, distr. y á 6 leg. S. S. E. de Carcasona, territ. de Monthoumet. Tiene fraguas.

AURIAC, C. de Fr., dep. del Alto Garona, distr. y á 3 leg. N. N. E. de Villafranca, territ. de Caraman, á 5 1/2 E. S. E. de Tolosa. Pobl. 1.550 hab.

AURICH, C. del reino de Hanover, cab. del Ostfrise y de un partido; sit. casi en el centro de la prov. á 3 3/4 leg. N. E. de Emden. Lat. N. 53° 28′ 12″; long. E. 11° 9′ 18″. Es residencia del gobernador de la provincia, de una chancilleria, de un consistorio protestante y de una diputacion territorial. Tiene una superintendencia general de la cual dependen 75 parroquias. Esta ciudad tiene tres iglesias, un colegio, y un gimnasio; y fábricas de tabaco, de pipas y de papel. Hace poco comercio. En 1804, se proyectó un canal que debia establecer la comunicacion entre el Aurich y el Wittmund. Pobl. 2.533 habitantes.

El partido de Aurich está cubierto en gran parte de pantanos y malezas. Encierra una ciudad, 23 parroquias y 20.087 habitantes.

AURIGNAC, C. de Fr., dep. del Alto Garona, distr. y á 3 1/4 leg. N. E. de San Gaudens, cab. de territ. Está edificada á manera de anfiteatro, sobre una cuesta. Industr.: tenerias. Comercia en tejidos de lana y en ganado. Sus mercados son muy concurridos. Pobl. 1.200 hab.

AURIGNY, ALDERNEY, *Riduna*, isla del canal de la mancha, sit. á 1 1/2 leg. O. del cabo Hague y á 4 O. N. O. de Cherburgo, en la costa de Francia, de la cual la separa el Ras de Aurigny, que es un estrecho peligroso en tiempo de borrasca. Esta isla pertenece á los Ingleses. Tiene mas de 1 leg. de largo sobre 1/4 de ancho. Está rodeada de rocas, y hace parte de una larga cordillera que se estiende hasta los montes Casquets, en donde se han colocado tres faros. El aire es muy sano, y el terreno, del cual solo se cultiva la mitad, produce muchos granos que se esportan para los mercados de Inglaterra.

Esta isla solo tiene una ciudad, que encierra la mayor parte de la poblacion, que consta de 1.300 hab. El puerto está situado á 1/2 leg. S. de la ciudad. Aurigny tiene una jurisdiccion particular que depende de la de Grenesey y se gobierna por las leyes da Normandia. En 1744, el navio de guerra el *Victory* se estrelló en ella, pereciendo toda su tripulacion que constaba de 1100 hombres.

AURILLAC, C. de Fr., cab. del dep. del Cantal, de distr. y terit., sit. á 9 1/4 leg. O. S. O. de Saint-Flour: y á 85 1/5 S. de Paris. Lat. N. 44° 55′ 41″; long. E. 6° 8′ 36″. Tiene un tribunal de primera instancia, y otro de comercio; una administracion territorial, y un registro de hipotecas. Esta ciudad fue fundada en el siglo IX, en un valle que baña el Jordan, y está bien construida. Las casas estan cubiertas de pizarra que se estrae de las canteras del territorio. En los arrabales tiene dos fuentes minerales frias algo ferruginosas. Tiene tambien un puerto y un hermoso teatro. Comercia en ganados, lana, cañamos y quesos. Industr.: calderería, encages y raso. Celebra las ferias siguientes: el lunes de septuagésima de un dia, el 25 de mayo de ocho, el 7 de agosto de uno, el 14 de octubre de ocho, y el 13 de diciembre de dos. Pobl. 9.200 hab. Es patria del poeta Maynard y de Piganiol de La Force, autor de una descripcion de la Francia.

El distrito de Aurillac comprende 94 lugares y 91.090 hab.: se divide en ocho territorios, que son: Aurillac del E., Aurillac del O., Maurs, Mont Salvy, Roquebrou, Saint Cernin, Saint-Mamet y Vic-Sur-Cer, ó Vic-en Carladez.

AURIN, ald. de Esp. en Galicia, prov. y obisp. de Lugo, jurisd. de Camba; de la parr. de San Martin de Esperelo.

AURIN, lug. S. de Esp., prov. de Aragon, part., obisp. y á 2 leg. de Jaca. A. O. Pobl. 95 hab. Sit. en la márgen derecha del rio Gállego que va á desaguar en el Ebro. Prod. (v. JACA.)

AURIOL, V. de Fr., dep. de las Bocas del Ródano, distr. y á 3 1/2 leg. E. N. E. de Marsella, territ. de Roquevaire, sit. en un valle al S. O. del deshladero de Sambuque. Bañala el Huvaune. Tiene manufacturas de lana y fábricas de ladrillos. Celebra ferias de cerdos, mulos, granos y paños que atraen mucho concurso de estrangeros, el 18 de setiembre, el 3 de octubre y el 6 de diciembre; cada una dura dos dias. En sus alrededores hay minas de ulla. Pobl. 3.000 habitantes.

AURIS-EN-RATIERS, lug. de Fr., dep. del Isere, distr. y á 5 1/2 leg. S. S. E. de Grenoble, territ. y á 1 1/4 O. N. O. de Antraigues. Tiene minas de oro con mezcla de diversos metales, y minas de plata.

AURIZ, lug. R. de Esp. en Navarra, primer part. y obisp. de Pamplona, arcipr. de Valdorba, valle de Ilzarbe. Pobl. 30 hab. En sus inmediaciones nace una de las fuentes que engruesan el rio Robo. Se gobierna por un A. O. y un diputado. Dista 2 leg. S. O. de Pamplona.

AUROLZMUNSTER, V. del archiducado de Austria, barrio de Inn, sit. á 3 2/3 leg. S. de Schærding y á 6 1/4 S. de Possau. Tiene un castillo, tres iglesias, y estramuros un molino de pólvora. Pobl. 843 hab.

AURON, peq. r. de Fr. que nace en el dep. del Allier, mas arriba de Valigny, entra en el departamento del Cher, pasa por Bannegon y Dun-sur-Auron, y atraviesa la ciudad de Burges, cerca de la cual desagua en el Evre, despues de un curso de 9 1/2 leg. del S. S. E. al N. N. O.

AURONZO, lug. del reino Lombardo Veneto, prov. y á 9 1/4 leg. N. N. E. de Belluno, cab. de distrito.

AURORA, peq. isla del mar de Arabia. Lat. N. 25° 15′. Está habitada por Beduinos, que se ocupan en el trasporte de mercancias de Chambo á Cosser.

Digitized by Google

AURORA, lug. de los Est. Unid., estado de Nueva York, cond. de Cayuga en la margen oriental del lago de este nombre, sit. á 56 leg. O. de Albany. Tiene una escuela y una pequeña biblioteca publica.

AURORA, lug. de los Est. Unid., estado del Ohio, cond. de Portage, a or. del Cuyahoga. Pobl. 549 hab.

AURORA, isla del Grande Océano Equinoccial en el archipiélago del Espíritu Santo, por los 15° 8′ 0″ lat. S., y por los 171° 40′ 2″ long. E. Tiene 8 3/4 leg. de largo y sobre unas 2 de ancho. Su situacion es baja, y su terreno es muy feraz. Se ven en ella hermosas cascadas. Sus costas son de fácil acceso y presentan una pequeña bahia al N. O. Fue descubierta por Bugainville, el 22 de mayo de 1768.

En 1722 el almirante holandes Roggewein descubrió una isla, a la cual dió el mismo nombre. Se diferencia de la primera por su magnitud y situacion y no ha sido reconocida por ningun navegante anterior al referido.

AUROS, VALL DE NEU, ald. S. de Esp., prov. de Cataluña, corregim. y á 14 1/2 leg. de Talarn, obisp. de Urgel A. O. Pobl. 8 hab. Sit. en terr. mont. que prod. cent. y pastos. Dista 42 1/2 leg. de Barcelona que es su puerto habilitado mas próximo.

AUROS, lug. de Fr., dep. del Gironda, distr. y á 1 1/2 leg. N. N. E. de Bazas, cab. de territ. Pobl. 800 hab.

AURO-URNE, montañas de la Rusia eur. Los Tartaros llaman así á la ramificacion del Ural, que empieza en el gobierno de Orenburgo, cerca de los manantiales del Ural, y sigue por la izquierda de este rio, se prolonga al S. y despues de haber pasado mas allá de los manantiales del Ori y del Emba, termina en el lago de Caskul, cerca del mar Caspio.

AURUNGABAD, prov. del Indostan (v. AURENG ABAD.)

AUSAT, lug. de Fr., dep. del Ariege, distr. de Foix, territ. de Vic-Dessos, sit. á 2 1/2 leg. O. S. O. de Tarascon. En sus cercanias se encuentran minas de hierro. Pobl. 1.000 habitantes.

AUSCHE, peq. C. municipal de Bohemia, circ. y á 2 1/2 leg. E. N. E. de Leitmeritz. Tiene un ant. castillo. Pobl. 1.000 hab.

AUSCHOWITZ, lugar de Bohemia, circ. de Pilsen; sit. á 2 1/2 leg. O. de Topel. Tiene aguas minerales.

AUSEÍDA, ald. S. de Esp. en Galicia, prov. y obisp. de Lugo, jurisd. de Friol, arcipr. de Narla, Parga y Gayoso; es de la parr. de San Julian de Friol.

AUSEJO, V. de Esp. en la Rioja, prov. de Soria, part. y á 5 leg. de Logroño. A. M. Pobl. 2.632 hab. Sit. en un elevado cerro, con un castillo en su cumbre, desde donde se goza de escelentes vistas por la parte de la Rioja y Navarra. Prod.: aceite, vino, trigo y pastos.

AUSEJO, lug. R. de Esp., prov., part. y á 3 leg. de Soria, sesmo de San Juan, obisp. de Osma. A. P. Pobl. 172 hab. Tiene una parr. aneja de Fuente el Fresno y de Caraduena.

AUSETANOS, pueblos de Esp. establecidos en una gran parte del pais que comprende hoy el corregim. de Vich en Cataluña. Confinaban con los Ceretanos por N., por N. O. con los Ilergetes, por S. con los Laletanos, y por O. con los Lacetanos. La ciudad de Vich, llamada entonces Ausa, y Ausona por los Godos, era la metrópoli ó capital de estos pueblos, y la residencia de su príncipe. El gran número de opulentas ciudades que han desaparecido de este suelo, sus inmensas riquezas, y lo mucho que costó á los Romanos su conquista, colocan á los Ausetanos en el primer lugar entre los varios pueblos repartidos en el pais que ocupa hoy la provincia de Cataluña. La milicia romana contaba entre sus legiones varias cohortes de Ausetanos, y en una inscripcion hallada en Vich dedicada á Lucio Vivio Fusco, se hace memoria de la cohorte prima Ausetana, de la que era prefecto este personage. Esto da una idea bastante ventajosa de la numerosa poblacion, valor y demas circunstancias de los antiguos Ausetanos. Por los años 218 antes de J. C. fueron conquistados estos pueblos por Anibal, y habiendo pasado este general á hacer la guerra en Italia, dejó al cuidado de Hannon la conservacion de esta conquista con un egercito de diez mil infantes y mil caballos. Vencidos los Ilergetes por Cn. Cornelio Escipion, se dirigió este Capitan inmediatamente contra los Ausetanos adictos á los Cartagineses. Los Lacetanos, que eran los pueblos donde actualmente están situadas Manresa, Igualada, Gervera y Tárrega, acudieron al socorro de la ciudad de Vich que se hallaba estrechamente sitiada; pero fueron sorprendidos por los Romanos y sufrieron una perdida de doce mil hombres. A esta derrota sucedió la rendicion de la ciudad y la conquista de todo el pais, que permaneció sujeto á Roma hasta despues del proconsulado de Publio Cornelio Escipion. Aprovechándose los Ausetanos de la ausencia de este general, lograron rebelarse; pero fueron desde luego batidos por los Romanos, con pérdida de treinta mil hombres. Parece que esta circunstancia fue la señal de un levantamiento general en esta parte de España, pues apénas quedó pueblo desde el Pirineo hasta el Ebro, que no sacudiese el yugo romano. Para reducirlos y contener los progresos de la guerra, envió Roma á M. P. Caton en el año 559 de la fundacion de esta ciudad, 195 antes de J. C. Emperó Caton su campaña por Ampurias, y con su política supo grangearse la voluntad de los Ausetanos, cuyas armas convirtió contra los demas pueblos, logrando en muy poco tiempo reconquistar toda la provincia, de suerte, que se gloriaba de haber conquistado mas ciudades que dias habia residido en España. Cuando las guerras civiles de la república, abrazaron estos pueblos el partido de César, y perse-

Digitized by Google

veraron fieles al imperio hasta la irrupcion de los Godos. Entre las ciudades mas opulentas de esta region se cuenta la de *Roda* reducida hoy al pequeño lugar del mismo nombre, junto al rio Ter, y la de *Aquæ Voconiæ*, cuyos vestigios se ven en Caldes de Malavella. *Basi* sit. en la llanura que hoy lleva el nombre de Plana den Bas; *Egosa* y *Beceda* mencionadas por Plinio, y muchas otras de que no hablaron los geógrafos antiguos, han desaparecido del todo sin dejar el menor rastro de su ecsistencia. Las villas de Ripoll, San Juan de las Abadesas, Camprodon y Olot, se cree fueron fundadas despues de la conquista de los Godos.

AUSINES, (los) lug. S. de Esp., prov. y arzob. de Burgos, part. de Juarros y la Mata. A. P. Pobl. 319 hab. Sit. cerca del rio de su nombre. Prod.: trigo, ceb. y comuña.

AUSINYÁ, lug. R. de Esp., prov. de Cataluña, corregim., obisp. y á 5 3/4 leg. de Gerona. A. O. Pobl. 137 hab. Sit. en terr. montañoso, cerca de la márgen derecha del rio Fluviá. Prod.: trigo y legumbres. Dista 21 leg. de Barcelona.

AUSOLA, lug. R. de Esp., prov., arzob., part. y á 4 leg. O. de Granada. A. P. Pobl. 147 hab. Tiene una parroquia aneja de Asquerosa. Sit. en la vega á la derecha del Genil. Prod.: granos.

AUSPITZ, C. de Moravia, circ. y á 6 1/4 leg. S. S. E. de Brunn. Pertenece al príncipe de Lichtenstein. Pobl. 2.330 hab. Celebra un mercado de ganado. Sus alrededores producen algun vino.

AUSSAC, lug. de Fr., dep. del Charente, distr. y á 3 1/2 leg. N. N. E. de Angulema, territ. de San Amand-de-Boueze. Se crian en él muchos pavos, que forman el objeto de un tráfico importante. Pobl. 728 hab.

AUSSE, V. de la Moravia, círculo y á 4 3/4 leguas N. N. O. de Olmutz; pertenece al príncipe de Lichtenstein. Poblacion 1.280 habitantes, de los cuales 100 familias son judías.

AUSSEE, V. de los Estados austriáceos, ducado de Stiria, circ. de Iudenburg, á or. del Traun; sit. á 2 leg. N. E. de Hallstadt, y á 7 1/4 O. N. O. de Rottenman. Tiene una administracion señorial, un tribunal, y una administracion de hacienda. En sus inmediaciones se encuentra una rica mina de sal que se beneficia desde mucho tiempo, la cual da 260.000 quintales anuales. Se encuentra tambien en el territorio de esta villa alabastro, espejuelo, turba, ulla y canteras de mármol. Pobl. 1.068 hab.

AUSSIG, V. real de Bohemia, circ. y á 3 1/4 leg. N. N. O. de Leitmeritz, á or. del Elba, en la confluencia del Bila, en un pais montañoso. Tiene un tribunal del crimen y otro de primera instancia, un molino de papel, y manufacturas de tejidos de algodon. Su territorio produce buen vino tinto que se tuerce luego. Se dice que en sus alrededores se han encontrado piedras preciosas. Esta villa hace gran comercio en trigo, frutas, vinos y madera. En 1426 los Taboritas la saquearon. Pobl. 1.400 hab.

AUST, lug. de Inglaterra, cond. de Gloucester, hundred ó part. de Henbury; sit. á 2 3/4 leg. N. O. de Bristol, en medio de dos lagunas saladas, en la márgen izq. del Saverna. Se llamaba en otro tiempo Aust-Clive por estar situada sobre una roca. En este lugar Eduardo el antiguo tuvo una entrevista con Llewellin, príncipe de Gales. Pobl. 192 hab.

AUSTELL, (san) C. de Inglaterra, cond. de Cornwall, hundred ó part. de Powder; sit. á 3 1/4 leg. E. N. E. de Truro. Además de la iglesia parroquial, tiene tres templos para los presbiterianos, armenios, y cuaqueros. Indust.: fabr. de tejidos de lana. Esta ciudad fue mas considerable en otro tiempo: celebra un mercado cada semana. Tiene en sus cercanías minas de estaño, y de tierra propia para porcelana que se envia á Liverpool y á Bristol. Pobl. 3.686 hab.

AUSTERLITZ, peq. C. señorial de Moravia, circ. y á 6 1/4 leg. S. E. de Brunn, á or. del Littawa. Pertenece al príncipe de Kaunitz-Rietberg. Tiene un castillo y está rodeada de magníficos jardines. Pobl. 2.081 hab. Fue fundada en el siglo XII. Los Templarios, que la poseyeron en el siglo siguiente, tenian propiedades de consideracion en sus cercanías. Es célebre por la famosa batalla dada en sus alrededores el 2 de diciembre de 1805, entre el ejército frances mandado por Napoleon, y los ejércitos aliados de Austria y Rusia mandados igualmente por sus respectivos soberanos. La victoria ganada por los franceses, fue el preludio de la paz firmada en Presburgo el 26 de diciembre del año siguiente.

AUSTINBURGH, lug. de los Estados Unidos, estado del Ohio, cond. de Ashtabula, á or. del Great-River, á 1 leg. O. de Jefferson, y á 3 1/4 S. del lago de Erie. Pobl. 445 hab.

AUSTINSTOWN, lug. de los Estados Unidos, est. de Ohio, cond. de Trumbull. Pobl. 720 hab.

AUSTINSVILLE, C. de los Estados Unidos, estado de Virginia, cond. de Wythe, sit. en la márgen izquierda del Grande Kenhawa, á 54 leg. O. S. O. de Richmont.

AUSTRALASIA ó AUSTRALIA, una de las tres grandes divisiones que muchos geógrafos establecen en la Oceanía. Comprende la Nueva Holanda, la Tierra de Van Diemen, la Nueva Guinea, y las numerosas islas que la rodean; el archipiélago de la Nueva Bretaña, las islas de Salomon, el archipiélago de la Reina Carlota, el del Espíritu Santo, ó las Nuevas Hébrides, el de la Nueva Caledonia y la Nueva Zelandia. El clima de esta parte del mundo es muy vario segun puede deducirse de su estension: su aspecto local es tambien muy variado: en estas regiones se han descubierto muchísimos vegetales no conocidos en las demas partes del globo, asi como nuevos géneros de peces, aves y cuadrúpedos, sin contar otras fami-

Digitized by Google

lias de animales. En algunas partes de las regiones australasias el hombre se halla todavia en estado salvage é incapaz de apreciar las ventajas de la civilizacion. Como esta parte del mundo no se compone de un solo continente, sino de muchas islas esparcidas en el Océano, cuyas producciones y demas circunstancias difieren generalmente, las noticias mas detalladas se hallarán en sus respectivos artículos.

AUSTREGNIES, lug. de Fr., dep. del Norte, distr. de Avesnes, territ. y á 1 1/4 leg. de Maubeuge. Tiene canteras de mármol.

AUSTRIA (IMPERIO DE), ESTADOS AUSTRÍACOS ó MONARQUÍA AUSTRIACA, OESTERREICHISCHE MONARCHIE, uno de los principales estados de Europa que se estiende entre los 42° 10′ y los 51° 2′ lat. N.; y entre los 12° 16′ y 30° 12′ long. E. El Erz-Gebirge lo separa al N. de la Sajonia; los Riesengebirge ó montes de los Gigantes, los Sudetes, y una parte del curso del Vistula lo separan de la Prusia, y otra parte del mismo rio forma el límite que lo separa del reino de Polonia. Al E. está en parte separado de la Rusia por el Podhorze, y de la Turquía por la parte meridional de los Carpatos. Una parte del curso del Danubio y del Save forman tambien al S. su límite con la Turquía. El mar Adriatico baña sus costas, y el Po lo separa de los Estados Pontificios, y de los ducados de Parma y de Módena. Al O. tiene por límite el Tessino, y las ramificaciones de los Alpes, que lo separan de los Estados Sardos y de la Suiza. Por este lado tiene por límite comun con la Baviera, una parte del curso del Salza y del Inn, y el Bohmerwald. Su mayor estension del E. al O. es de 248 leg., y su anchura media del N. al S. de 96. Este imperio se compone de 13 estados, que son los siguientes.

Archiducado de Austria.
Stiria.
Iliria.
Tirol y Vorarlberg.
Bohemia.
Moravia y Silesia.
Galitzia.
Hungria.
Croacia.
Esclavonia.
Transilvania.
Dalmacia.
Reino Lombardo Veneto.

Su poblacion total se calcula en 30 millones de habitantes, y su superficie en 22.307 leg. cuadradas.

A mas de las montañas designadas aqui como sirviendo de límites á la Monarquia Austriaca, el Erz-Gebirge, los Riesen-Gebirge, los Sudetes, la parte meridional de los Carpatos, las ramificaciones de los Alpes y el Bohmerwald, tiene un número considerable de cordilleras que atraviesan este pais en diversas direcciones. Los montes Moravos están unidos á los Sudetes y al Bohmerwald. Los montes Carpatos se estienden formando medio círculo por la parte del N. E., y envian hácia el Danubio los Krentz-Gebirge, el Javorina y el ramal de los montes Czerhat. Casi todos los Alpes cubren la parte S. O., y todo lo que se ha dicho de esta cordillera empezando desde los Alpes de los Grisones, podria repetirse ahora. En medio de estas montañas se encuentran muchisimos valles, cuyo aspecto es sumamente variado. Las llanuras propiamente tales, se encuentran en la Bohemia, en la Galitzia, en el reino Lombardo Veneto, en las partes S. E. y S. de la Hungria, y en la Esclavonia. Aunque la mayor parte de estas llanuras son notables por su estrema fecundidad, hácia el E. se encuentran inmensas lagunas, y estepas despojadas de árboles y cubiertas de arenas movedizas en una estension de muchas leguas.

De todos los rios que bañan la monarquia Austriaca, el Danubio es el mas considerable: y si se esceptuan la Galitzia, parte de la cual se halla situada en la concha del Dniester y parte en la del Vistula; la Bohemia, que está enteramente comprendida en la parte superior de la concha del Elba; el reino Lombardo Veneto, y la parte meridional del Tirol, que ocupa casi toda la parte septentrional de la concha del Po, se puede decir que los Estados Austriacos, están encerrados en la concha del Danubio. En este pais dicho rio recibe por la izquierda el March, el Waag, el Gran y el Theiss, cuyo afluente es el Maros; y por la derecha el Inn el Traun, el Ens, el Raab y el Drave engrosado por el Mur y el Save. El Elba no tiene otro afluente notable en la monarquia sino el Moldau. El Vistula recibe el San y el Dojanee. El Dniester se engruesa con el Stry y con el Podhorze; y el Tessino, el Adda y el Oglio van á desaguar en el Pó, cerca de cuya embocadura se encuentra la del Adigio.

Sin contar los lagos Mayor, el de Lugano y el de Constancia que tocan los límites de esta monarquia por la parte del O.; este pais cuenta otros muchos, de los cuales los mas notables son: el Balaton ó Platten y el Neusiedl en Hungria; los de Coma, de Iseo y de Garda, en el reino Lombardo Veneto; el Atter, el Mond, el Traun y el Hallstadt, en el archiducado de Austria; y el Klagenfurt, el Ossiach y el Millstadt en el reino de Iliria. Pueden tambien citarse muchas fuentes minerales. Solo en Hungria se cuentan 350, y la Bohemia tiene mas de 150. Las mas celebradas son las de Carlsbad, de Franzesbrunnen, de Tæplitz, de Baden, de Pirawerth y de Sedlitz. El imperio de Austria es tan vasto, y su suelo presenta tanta desigualdad, que debe resultar necesariamente una estraordinaria variedad en su clima. El reino Lombardo Veneto, el Tirol meridional, la Croacia, la Dalmacia y la Esclavonia tienen el invierno corto: la primavera y el otoño son deliciosos, y el verano muy seco. En estas regiones se cultiva la vid,

Digitized by Google

el olivo y el arroz. En Hungría, en Transilvania, en parte de la Galitzia, en el N. de Iliria y del Tirol, en la Stiria, y en el Archiducado de Austria, en la Moravia y en la parte meridional de Bohemia, varia el invierno segun la posicion del terreno; calman los vientos y el calor del verano, y el suelo produce buen vino. En la parte meridional de la Stiria y en la septentrional de la Bohemia y Galitzia, las estaciones son casi de igual duracion. El aire es por lo general puro y sano, á diferencia del de los territorios pantanosos de Hungría, Esclavonia, Croacia y parte S E. del reino Lombardo Veneto. El terreno casi todo fértil, produce trigo, maiz, arroz, toda suerte de granos y frutas, y vinos esquisitos, tales como los de Tokai, Tarezal, Karloviez y Mesnes; produce tambien lúpulo, lino, cáñamo, algodon, tabaco, aceite, azafran y plantas propias para las tintes. Ha prosperado igualmente el cultivo de la caña de azúcar en Hungría.

El territorio productivo del imperio se subdivide como manifiesta la siguiente tabla.

HECTÁREAS (a).

Tierras de labor.	21.099.850
Huertas.	705.531
Viñas.	951.743
Praderas.	4.277.812
Pastos.	4.512.164
Bosques.	17.025.423
Total.	48.473.523

Segun este cálculo puede deducirse, que los bosques ocupan despues de la tierra de labor, la mayor parte de terreno. Los de Iliria, Dalmacia y de la parte S. E. de Galitzia ofrecen buenas maderas de construccion, al paso que escasea la leña en Hungría.

Se crian en este imperio muchos caballos; y los mejores se encuentran en Galitzia y Transilvania; y los mas fuertes propios para el servicio de la caballeria, en el archiducado de Austria, en Stiria y en Iliria. El ganado es muy hermoso y la caza es abundante. Se encuentran tambien lobos, zorras, linces, osos y otros animales monteses. Abundan tambien la miel y la cera; y se hace cosecha de seda en provincias meridionales. Los rios y lagos son abundantes en pesca. La Hungría, la Transilvania, el Tirol, la Galitzia y la Iliria tienen minas de oro, plata, cobre, hierro, plomo, estaño, mercurio, calamina, bismuto, manganesa y otros metales. Tienen tambien piedras preciosas, sal gema, mármol, ulla, etc. etc.

No se vió progresar la fabricacion en los Estados Austriacos sino hácia fines del siglo XVIII. Actualmente se fabrican lienzos en Bohemia, en Moravia, en Silesia, en el archiducado de Austria y en el reino Lombardo Veneto; paños finos y casimires en Iliria y en el archiducado de Austria; vidrio y cristal en Bohemia; cristal en Austria; tejidos de algodon en Bohemia, en Moravia, en Austria y en el reino Lombardo Veneto, y tejidos de seda en estos dos últimos países. Los cueros de Hungría son muy apreciados. Tiene muchos molinos de papel, fábricas de tabaco, de curtidos, de vidriado, de porcelana y loza, y de quincalleria, destilatorios de aguardiente y licores, etc. Se calculan empleados 2.333.000 habitantes en estos diversos ramos de industria.

El comercio interior es muy activo, á pesar de las trabas que por todas partes opone la multiplicidad de portazgos y pagos de arbitrios, especialmente en Hungría: con todo recibe cierto impulso por medio de canales; como el de Francisco y el del Bega en Hungría; el de Neustadt abierto desde el año 1803 entre Viena y Ædenburgo; y el Naviglio Grande, el Naviglio de la Martesana, y los canales de la Polesina, de Rovigo, etc. en el reino Lombardo Veneto. El comercio de espedicion y de tránsito es tambien muy activo. El marítimo no es muy importante. A últimos del año 1818 el imperio de Austria contaba 528 embarcaciones mercantes y 6.836 marineros. El comercio esterior por tierra se hace particularmente con Rusia, Alemania, Francia, Inglaterra, Italia y Turquía. El imperio de Austria recibe actualmente por Trieste las producciones de las dos Indias que le venian por Hamburgo. La esportacion se calcula en 30 millones de florines, y la importacion en 32 millones. En esta monarquía se cuentan 900 ciudades, 2.113 villas y 77.957 lugares y aldeas. Los habitantes pueden dividirse en cuatro naciones principales, á saber: 4.800.000 Alemanes, 3.800.000 Hungaros ó Magyars, 12.200.000 Esclavones y 4.500.000 Italianos, sin contar los Valacos, los Judios, los Zigeunos, los Armenios, los Griegos y los colonos de diversas naciones. La religion católica romana es la dominante. Comprendiendo los Griegos unidos, puede decirse que los que profesan esta religion son 22 millones. Tiene 15 arzobispos y 72 obispos. Hay además en este imperio otras religiones, como la griega, la luterana, la reformada, la unitaria, la anabatista, la judia y la musulmana. Las luces empezaron á difundirse en este imperio en el reinado de Maria Teresa: José II habia establecido ya en este pais la libertad de imprenta. La instruccion pública está bajo la direccion suprema de una comision imperial de estudios. Se cuentan 6 universidades, 27 liceos, 12 escuelas de filosofia, 8 de teologia, y cerca de 180 gimnasios de rudimentos. El estado tiene dotadas muchas escuelas de primeras letras y cátedras especiales para el estudio de medicina, cirujia y lenguas orientales. Viena y Praga tienen escuelas politécnicas.

Cuando la caida del imperio romano, la Norica y la Panonia, despues de haber espe-

(a) *La hectárea cuadrada se compone de 100 áreas cuadradas. V. la nota de la página 187.*

rimentado sucesivamente el dominio de diferentes pueblos, pasaron últimamente al de los Francos. Los Avares ocupaban parte de dichos paises. Carlo-Magno habiéndoles tomado el pais situado hácia la parte inferior del Ens, lo dividió en varios condados. Este pais tomó el nombre de OEsterreich (reino del Este) del cual hemos formado el de Austria. Tomó el título de Margraviato en 983, y los condes de Babenberg lo poseyeron hasta 1246, en cuya época acabó su familia. En 1153, habiéndose reunido los paises de las partes superior é inferior del Ens, fueron erigidos en ducado á favor de Enrique Jasamergott. La posicion del ducado de Austria en las fronteras de Hungria lo espuso durante mucho tiempo á los saqueos y desolacion de los bárbaros. Sin embargo se aumentó con la Stiria en 1186, y en 1232 con la Carniola. En 1246, por muerte del último duque de la casa de Babenberg, el rey de Bohemia reunió todos los paises Austriacos y añadió á los mismos la Carintia, la Istria austriaca y una parte del Friul. Rodolfo conde de Hapsburgo habiendo sido elegido emperador de Alemania en 1273, Ottocardo II. rey de Bohemia, duque de Austria, rehusó prestarle obediencia; el emperador lo venció en 1278, y dejando al hijo del espresado el reino de Bohemia, se apoderó de las demas posesiones del padre, que reunió á una parte de la Suisa, á la Alsacia y á los territorios de Suabia que poseia, y á los cuales añadió el Burgau. Rodolfo dió origen á la casa de Austria. En 1307 la Suiza se constituyó independiente del Austria. En 1362 Margarita de Carintia cedió al duque Rodolfo todos los derechos que tenia sobre el Tirol y sus dependencias. A todas estas posesiones los duques de Austria añadieron con el tiempo el Brisgau, el condado de Gorice, Trieste y algunas jurisd. de Suabia. Alberto II, tercer emperador de la casa de Austria, heredó en 1437 los reinos de Bohemia y de Hungria. Sus descendientes han ocupado el trono de Alemania casi sin interrupcion. Bajo el gobierno de Federico III, en 1453, el Austria fue erigida en archiducado. Desde dicha época hasta 1527 solo adquirió la Lorena, en cuya época añadió á los antiguos estados la Moravia, la Silesia y la Lusacia, pero tuvo que ceder esta última con la Alsacia en 1648. Leopoldo, hijo de Fernando III, reparó esta pérdida apoderándose de la Transilvania y de la Croacia, y ensanchando las fronteras de la Hungria. Pocas fueron las mudanzas ocurridas en este imperio hasta el reinado de Cárlos VI. Por la paz de Uttrecht el Austria recibió como por herencia de Cárlos II. de España, la Bélgica, la Lombardía, el reino de Nápoles y la isla de la Cerdeña; seis años despues cambió la Cerdeña por la Sicilia que pertenecia al duque de Saboya. En 1735, despues de haber luchado infructuosamente contra la Francia, restituyó los reinos de Nápoles y Sicilia al infante D. Cárlos de España, y recibió en cambio, los ducados de Parma, de Placencia y de Guastalla. En 1736 cambió la Lorena por la Toscana. Por la paz de Passarowitz en 1718, Cárlos VI habia añadido á sus posesiones el Banat de Temeswar, Belgrado y algunas partes de la Servia, de la Bosnia y de la Valaquia; pero devolvió todas estas adquisiciones á la Puerta en 1739, á escepcion del Banat. Cárlos VI murió en 1740, y con él quedó estinguida la línea masculina de la casa de Austria. Su hija mayor Maria Teresa tuvo que sostener una larga guerra contra la Francia, Prusia, Sajonia, Baviera y España. La Prusia le tomó en 1742 la mayor parte de la Silesia y el condado de Glatz. En 1743 cedió parte del Milanesado al rey de Cerdeña, y en 1748 los ducados de Parma, de Plasencia y de Guastalla á España. En 1772 la repartícion de la Polonia puso al Austria en posesion de la Galitzia y de la Lodomeria. En 1777 obtuvo la Bukovina, y el territorio del Inn al año siguiente. José II. sucedió á su madre Maria Teresa en 1780. Este príncipe se ocupó en asegurar su dominio y establecer un sistema de administracion regular y uniforme. El reinado de Leopoldo II, su hermano, fue de corta duracion; y á este siguió el de Francisco II. Este príncipe adquirió la Galitzia occidental por el segundo repartimiento de la Polonia en 1795. Dos años despues cedió á la Francia la Lombardía y los Paises Bajos por el tratado de Campo Formio, y adquirió Venecia y la mayor parte de los Estados Venetos en Italia, las islas Venecianas, la Istria, la Dalmacia y las bocas del Cattaro. Por consecuencia de las batallas de Marengo y Hohenlinden se firmó el tratado de Luneville en 1801, por el cual el Austria cedió el Brisgau, la Toscana y el Frickthal, y adquirió los obispados de Trento y de Brixen. En 1804 Francisco II tomó el título de emperador de Austria, y desde entonces se llamó Francisco I. En 1805 el Austria declaró la guerra á la Francia. Las hostilidades que duraron menos de 4 meses terminaron con la batalla de Austerlitz. Por el tratado de Presburgo perdió el Austria, el Tirol, Trento, Brixen, Burgau, Ortenau, el Austria anterior, ó posesiones austriacas en Suabia, y las venecianas en Italia aunque al mismo tiempo adquirió Salzburgo y Berchtolzgaden. En el mes de julio de 1806, no ecsistiendo ya la antigua constitucion Germánica, Francisco II renunció al título de gefe del Imperio, y relevó á los Alemanes de todos los juramentos relativos á este punto. En 1809 el emperador de Austria atacó á la Francia, empeñada en la guerra de España, pero habiendo sido batidos sus ejércitos, se siguió la paz de Schœnbrunn, por la cual perdió la Carniola, el Friul austriaco y Gorice, el territorio de Trieste, la Alta Corintia, Salzburgo y Berchtolzgaden, el territorio de Inn, parte del Hausruck, otra de las provincias polonesas, la Istria veneciana, Fiume, parte de la Croacia, la Dalmacia y las Bocas del Cattaro. El casamiento de la hija ma-

Digitized by Google

yor del emperador de Austria con Napoleon consolidó esta paz. En 1813 Francisco I, entró en la confederacion que obligó á Napoleon á abdicar en 1814. En 1815 el congreso de Viena le restituyó la Lombardía, casi todos los estados que habia cedido por los tratados de 1805 y de 1809, y además la Valtelina, Ragusa y el territorio de la izquierdá del Pó, cerca de su embocadura, que antes no poseia.

El poder del emperador de Austria es ilimitado, escepto en Hungría y en Transilvania, en donde el Soberano parte con los estados el poder legislativo. La corona es hereditaria por línea de varon, y en caso de estinguirse la línea masculina, pasa á la femenina. El Austria tiene 6 estados que hacen parte de la confederacion Germánica, y son: el archiducado de Austria, la Stiria, la Illiria, el Tirol y Vorarlberg, la Bohemia, la Moravia y Silesia. El Austria sin egercer ninguna superioridad en estos estados, tiene la presidencia en esta asamblea, y contribuye con 94.822 hombres al ejército de la confederacion. Tiene 4 votos en la asamblea general, y 1 en la asamblea ordinaria.

El centro de la administracion del Imperio reside en Viena: las contribuciones territoriales, las indirectas, y las tierras que pertenecen propiamente al estado, son los principales recursos de sus rentas. En 1828 las rentas ascendian á unos 1.327.941.000 reales de vellon; el capital de la deuda pública á 5.539.411.000. En la misma época el ejército constaba de 271.400 hombres; la marina consistia en tres navios de línea de 76 cañones, 8 fragatas de 44; y 61 buques menores.

El imperio se divide en 14 gobiernos militares generales establecidos del modo siguiente: 1.° en Viena que corresponde al archiducado de Austria; 2.° en Praga que corresponde á Bohemia; 3.° en Lemberg, á la Galitzia; 4.° en Buda, á la Hungría; 5.° en Milan, á la Lombardía; 6.° en Padua, al pais de Venecia; 7.° en Peterwardein, á la Esclavonia; 8.° en Agram, á los generalatos de Carlstadt y de Warasdin; 9.° en Temeswar, al Banat, 10.° en Hermanstadt, á la Transilvania; 11.° en Zara, á la Dalmacia; 12.° en Gratz, á la Illiria, á la Stiria y al Tirol; 13.° en Brunn, á la Moravia y á la Silesia; y 14.° en Agram que corresponde á los distritos militares.

AUSTRIA, (ARCHIDUCADO DE) uno de los estados de la Monarquía Austriaca comprendido entre los 46° 57′ y los 49° lat. N.; y entre los 15° 47′ y los 20° 47′ long. E. Linda al N. con la Bohemia, y con la Moravia, de la cual la separan en parte el Bohmerwald y los montes Moravos; al E. con la Hungría, con la cual tiene por lindes el March y la mayor parte del curso del Leitha; al S. con el ducado de Stiria y con el reino de Illiria, con los cuales tiene por límites comunes parte de los Alpes Nóricos; al O. con el Tirol; y al N. O. con la Baviera, de la cual la separan en parte el Salza y el Inn.

Este archiducado ocupa toda la parte de la concha del Danubio que se estiende desde su confluencia con el Inn al O., hasta su confluencia con el March al E., y tiene por límites al N. el Bohmerwald y los montes Moravos, y al S. los Alpes Nóricos y sus ramificaciones orientales. Los ramales que proceden de las cordilleras y se inclinan hácia el Danubio, separan las conchas de los afluentes de este rio. El monte Pfarr, el Weinsberg, el Schwarzberg, el Gföller-Wald el Manhartsberg, el Rohr-Wald y el Hochleiten-Wald, forman al N. del Danubio la particion de algunas pequeñas conchas, de las cuales la mas importante es la de Kamp. Las conchas mas notables determinadas al S. por los ramales de los Alpes Nóricos, son las del Salza, del Traun y del Ens. Esta última está separada de la del Ips por el Bocha-Wald. Entre otras de las montañas que se encuentran entre la concha del Molk y la del Biala puede contarse la de Hies. El Trasen viene del vertiente occidental del Wienerwald. El vertiente oriental de estos montes da nacimiento al Schwarzau, último afluente notable del Danubio por este lado. Sin hablar todavía de los rios que limitan esta parte de la monarquía austriaca al E. y al O., se podria citar entre los mas importantes de este pais, el Thaya, que desagua en el March, y el Leinsitz que pertenece á la concha del Elba.

La parte oriental del archiducado no contiene lagos considerables; solo se encuentran en ella vastas lagunas como la de Minkendorf, la de Felling, y la de Moosbrunn. En la parte occidental, al contrario, se nota que el Mondsee, el Atter, el Traun, el Trummer, el Waller, el Zeller, el Aber ó San Wolfgang y el Hallstadt son de mucha consideracion. Abundan las fuentes minerales en la parte oriental, y entre ellas las mas célebres son las de Baden y de Kiem. Su clima es vario al S. O., en cuya parte se esperimenta bastante frio, pero el aire es puro y sano. Al E. el número de dias serenos es mucho mayor que el de los lluviosos. El calor regularmente es de 22°, y el mayor frio de 19°. Los vientos reinantes son los del O. y del N. O.

Las llanuras son pocas y pequeñas. Las montañas están generalmente bien arboladas, particularmente hácia al E., en donde se ven los dilatados bosques de Viena, de Ernstbrunn, de Hochleiten, y de Manhart. Al O. están separadas las montañas por hermosos valles, y sus pingües pastos alimentan mucho ganado. Al E. sucede lo contrario; pues los naturales no se ocupan en la cria del ganado, y la casta de los caballos es muy inferior á la del O. En las partes montañosas del Archiducado se ven frecuentemente gamuzas, cabras monteses, osos y lobos. En general la caza es abundante.

A escepcion de los sitios en donde crece

Digitized by Google

escelentes frutos, de que se hace grande esportacion, y de algunos terrenos, tales como los de Klosternenburg, de Grinzig, de Mauerbach, y los de Bisamberg, de Feldsberg y de Rotz, el suelo no es generalmente muy fertil, y sus producciones apénas alcanzan al consumo de sus habitantes. El producto de las minas indemniza un tanto á los habitantes de la escasez de frutos; pues estraen de ellas oro, plata, cobre, plomo, hierro, sal gema y cobalto, cristal de roca, mármol, alabastro, piedras molares y turba.

Los Austriacos son laboriosos y activos, y emplean en las artes el tiempo que no pueden dedicar al cultivo de su ingrato suelo. Los principales artefactos consisten en lienzos, paños, tejidos de algodon y de seda, medias de seda y curtidos. Hay además hornos de vidrio, 2 fábricas de cristales, molinos de papel y muchas fraguas y herrerías para la elaboracion de los metales, bien que las primeras materias se importan del estrangero. Las carreteras, y el rio y canal que atraviesan el pais, facilitan la esportacion de los productos del suelo y de las manufacturas. El comercio se halla en estado muy floreciente, particularmente en Linz, en Salzburgo, en Steyer, en la parte occidental; y en Viena en la parte oriental.

El Ens que baja del vertiente septentrional de los Alpes Nóricos, y desagua en el Danubio por su márgen derecha, casi en el centro del Archiducado, dió su nombre á dos grandes divisiones establecidas en esta comarca: una al E. de este rio, que se llama Pais Inferior del Ens ó Baja Austria, y abraza la mitad del Archiducado oriental; y la otra que comprende toda la otra mitad occidental, y se llama Pais Superior del Ens ó Alta Austria. Cada uno de estos paises se divide en cinco círculos y la poblacion reunida asciende á 1.860.263 hab.; la mayor parte descienden de los Boienses, y se encuentran algunos esclavones en las fronteras de la Moravia. Los Austriacos hablan un dialecto que se asemeja mucho al de los Bávaros. Son casi todos católicos. En el pais superior del Ens no se toleran los Judios.

Cada pais del Archiducado tiene asambleas de provincia, cuyas funciones principales se reducen á formar los reglamentos de los impuestos. Estas asambleas se componen de diputados de las cuatro órdenes; el clero, la alta nobleza, los caballeros y las ciudades. Estas diputaciones son convocadas por el soberano. La del pais superior del Ens se reune en Linz, que es su cabeza; y las del Pais inferior del Ens en Viena, que es á un mismo tiempo cabeza de dicho pais y capital del Archiducado y del imperio. En esta última ciudad reside el tribunal superior, del que dependen todos los demas del archiducado. Las rentas de esta parte de los estados austriacos ascienden á unos 150 millones.

AUSTRIA ANTERIOR, con esta denominacion se comprendia el Brisgau, los distr. de Suabia, tales como los de Burgau, de Nellenburgo, de Attorf y de Ravensberg, de Hohenberg, el Ortenau y por último el Vorarlberg.

AUSTRIA (BAJA), V. ENS (PAIS SUPERIOR DEL).

AUSTRIA (ALTA), V. ENS (PAIS INFERIOR DEL).

AUSTRIA INFERIOR: comprendia los ducados de Stiria, Carintia, y Carniola, los condados de Gorice y de Montefalcone, el territorio de Trieste y la Istria austriaca.

AUSTRIA, ant. circ. de Alemania que comprendia el Archiducado de Austria propia, la Stiria, la Carintia, la Carniola, parte del Friul y territorio adyacente, el Tirol, el Vorarlberg, algunos distritos de Suabia, Trento, Brixen, y algunos dominios del órden Teutónico. Desde el año 1802 se habia comprendido en esta division á Salzburgo y á una parte del territorio de Passau.

AUTEB, montaña del Bajo Egipto situada á 6 1/2 leg. N. O. de Suez.

AUTEFFAGA, lug. de Fr., dep. del Lot y Garona, distr. de Villanueva de Agen, territ. y á 1 1/4 leg. S. S. O. de Penne, y á 3 1/4 N. E. de Agen. Es muy poblado.

AUTERIVE, C. de Fr., dep. del Alto Garona, distr. y á 3 1/4 leg. S. E. de Muret, cab. de territ. á 4 3/4 S. de Tolosa, á or. del Ariege. Tiene una fábrica de paños semejantes á los de Sedan. Pobl. 2.800 habitantes.

AUTEUIL, lug. de Fr., dep. del Oise, (Picardia) distr. y á 6 1/4 leg. E. de Senlis y á 13 3/4 E. S. E. de Beauvais: territ. de Bets. Tiene un manantial de aguas minerales frias.

AUTEUIL, lug. de Fr., dep del Sena, distr. de San Denis, territ. de Neuilly, á 1 1/4 leg. O. de Paris. Tiene una fabrica de hilados de algodon, y otra de jabon, un lavadero de lanas, y muchas y hermosas casas del campo, entre las cuales se ve todavia la de Boileau Despreaux. La iglesia encierra los sepulcros de Agueseau, de Helvecio y de su esposa. Pobl. 1.200 hab.

AUTGHUR, fuerte del Indostan (V. ATCOR).

AUTHIE, peq. rio de Fr., cuyo curso forma el límite entre los dep. del Somme y del Paso de Calais. Nace en este último, á 2 1/2 leg. E. de Doulens, y desagua en el canal de la Mancha, á 3 1/4 leg. N. de la embocadura del Somme, despues de haber pasado por Doulens, Auxy, Broye, Boiste, Dourier, y Nempont, y despues de un curso de unas 16 leg. del E. S. E. al O. N. O., tres de las cuales son navegables con la marea desde cerca de Nempont hasta el mar.

AUTHIE, lug. de Fr., dep. del Somme (Picardia) distr. y á 2 leg. E. S. E. de Doulens, territ. y á 1 1/4 N. N. O. de Acheux. Tiene una fábrica de clavos y otra de hilados de algodon.

AUTHION, peq. r. de Fr. Nace en un estanque situado al O. de Savigné, dep. del

Digitized by Google

Indre-et-Loire. En la primera parte de su curso, hasta mas abajo de Bourgueil, es conocido con el nombre de rio del Doil. Despues de haber pasado por dicho lugar, entra en el departamento del Maine-et-Loire, y corre en direccion casi paralela al Loire: se dirige al S.; y cerca de Beaufort desagua en el Loire por su márgen derecha en Saint-Aubin-des-Ponts-de-ce, despues de un curso de unas 17 1/2 leg. del E. al O., de las cuales 6 son navegables desde el puente de Beaufort hasta el Loire. Sus principales afluentes son, por la derecha, el Latan y el Couanon.

La navegacion de este rio presenta grandes obstáculos por la poca abertura que se dió á los arcos de sus puentes, obligándole á pasar por un cauce de 28 á 35 pies de ancho, en donde están situados los puentes, mientras que el alveo del rio tiene generalmente de 126 á 140 pies de ancho. Esta angostura retarda el curso de las aguas y hace que se desmoronen sus márgenes en las inmediaciones de los puentes, y se formen bajíos. Su embocadura en el Loire solo tiene 35 piés. Los vados y la pesca que los ribereños han establecido en sus orillas, sirven tambien de obstáculo á su navegacion. Se ha proyectado abrir un canal con las aguas de este rio, tanto para perfeccionar y estender su navegacion como para secar los pantanos inmediatos. Este canal segun el antiguo plan deberá coincidir con el que corre á lo largo del Loire, de cuya construccion se ocupa actualmente el gobierno.

AUTHON, peq. C. de Fr., dep. del Eure-et-Loire, distr. y á 2 3/4 leg. S. S. E. de Nogent-le-Rotrou, cab. de territ. Indust. fábricas de estameñas. Pobl. 1.270 hab.

AUTILLA DEL PINO, *Tela*, V. R. de Esp. prov. y á 1 leg. N. O. de Palencia, part. de Campos. A. O. Pobl. 734 hab. Sit. al fin de los montes de Torotos. Prod.: gran. legum., vinos y ganados.

AUTILLO DE CAMPOS, V. S. de Esp., prov., obisp., y á 5 leg. S. O. de Palencia part. de Campos. A. O. Pobl. 859 hab. Sit. en terreno pantanoso á la márgen izq. del rio Valdeginate, cuyas avenidas inundan sus praderas en tiempo de lluvias. Sus calles son de piso suave, pero sin empedrar. Tiene buenos prados, y en ellos se crian buenas mulas y mucho ganado lanar. Prod.: trigo, cebada, avena, vino y legum. Indust.; telares de estameñas, bayetas ordinarias y queso. Hay en esta villa un palacio propio de los marqueses de Olias.

AUTISE, peq. rio de Fr. formado de arroyuelos que nacen en el departamento de los dos Sevres, á cosa de 1 leg. S. de Secondigny. Despues de la reunion de estas corrientes, el Autise entra en el dep. de la Vandé, pasa por Mailleray y desagua en el Sevre-Niortaise por su márgen derecha, despues de un curso de unas 10 1/2 leg. del N. E. al S. O., de las cuales dos son navegables desde el pequeño puerto de Soville, situado á 1 leg mas arriba de Mailleray, hasta el Sevre.

AUTNEIR, peq. C. del Indostan ingles, presidencia de Bombay, ant. prov. de Gandoana, sit. á unas 7 1/2 leg. O. S. O. de los manantiales del Tapty, y á 11 1/2 leg N. E. de Elitchpur.

AUTOL, V. S. de Esp., prov. de Soria, part. y á 8 leg. S. E. de Logroño, obisp. y á 2 de Calahorra. A. M. de 1ª clase y otro ord. Pobl. 3.249 hab. Sit. en la or. izq. del rio Cidacos. Prod.; gran., aceite y mucho vino Indust.: 2 fábricas de aguardiente y una de jabon.

AUTONE, peq. r. de Fr., que nace en el dep. del Aisne, cerca de Villers-Cotereti, entra desde luego en el dep. del Oise, pasa por el Lieu-Restauré, Pontdron, Frenois, Bethancourt, San Martin y Saintines, y desagua en el Oise al N. y cerca de Verberie, despues de un curso de unas 5 1/2 leg. del E. S. E. al O. N. O. Este rio permite la navegacion de almadías en una gran parte de su curso, en las épocas del corte de los bosques de Villers-Cotereti, de Compiegne, etc.

AUTRECOURT, lug. de Fr., dep. de las Ardenas, distr. y á 2 leg. E. S. E. de Sedan, territ. de Mouzon. Tiene una fábrica de hilados de algodon y una máquina para cardar lana.

AUTREY, lug. de Fr., dep. del Alto Saone (Franco-Condado) distr. y á 1 1/2 leg. N. O. de Gray, cab. de territ. Tiene fraguas y altos hornos de fundicion. Pobl. 1.200 habitantes.

AUTREY SUR-LA-MORTAGNE, lug. de Fr., dep. de los Vosges, distr. y á 4 leg N. E. de Epinal, territ. y á 3/4 S. S. E. de Remberviller. Indust: fábricas de alambres Pobl. 300 hab.

AUTRIGONES, pueblos de Esp., que comportian una pequeña prov. de la Tarraconense, dependientes del convento jurídico de Olunia. El país que ocupaban corresponde hoy á una parte de la prov. de Burgos y á otra del señorío de Vizcaya y prov. de Alava. Segun los geógrafos é historiadores griegos y romanos que escribieron despues de Augusto, hasta cuyo tiempo ninguno habia hecho mencion de estos pueblos con este nombre, tenian por límites hácia el O. la Cantábria y los llamados Murgobos segun Tolomeo; por N. el mar Cantábrico, por S. los Berones; y por E. los Caristios. Aunque es muy difícil fijar con toda exactitud la correspondencia de esta region y sus poblaciones con las del dia, puede asegurarse que abrazaba todo lo que hoy se llama Encartaciones y la parte occidental del Señorío de Vizcaya, desde Bermeo inclusive, y en Alava las hermandades de Arciniega, Llodio, Ayala, Valdegovía, Valderejo, Lacorzanilla, Salinas de Añana, Bergüenda y Fontecha, Berantevilla y parte de las de la Ribera y Cuartango. De las 10 ciudades que Plinio cuenta en los Autrigones, solo men-

Digitized by Google

cionâ 2, y Tolomeo 8, de las cuales pertenecen seguramente al pais vascongado la colonia romana Flabiobriga, y con bastante probabilidad la celebre Leobriga, una de las mansiones del camino romano desde Astorga á Burdeos segun el itinerario de Antonino. El nombre de Autrigones dejó de usarse despues de Paulo Orosio, que escribió á principios del siglo v, y creemos ser el último historiador que nos cite este termino de la geografia antigua. Se comprendieron los Autrigones en lo sucesivo, al tiempo de la irrupcion de los bárbaros y del imperio gótico, bajo el nombre general de Vardulos.

AUTUN, *Bibracte*, despues *Augustodunum*, sucesivamente se cambió en *Augustum*, *Augstum*, *Austun* y finalmente *Autun*; C. de Fr., dep. del Saone-et-Loire, (Borgoña) cab. de distr. y territ.; sit. al pie de una montaña cerca de la orilla izquierda del Arroux, á 14 3/4 leg. N. N. O. de Macon, y á 8 E. N. E. de Chalons-sur-Saone. Lat. N. 46° 56′ 48″. Long. E. 7° 59′ 55″. Es sede de un obispado sufragáneo del arzob. de Leon, y comprende el departamento del Saone-et-Loire. Tiene tribunales de primera instancia y de comercio, y un registro de hipotecas. Esta ciudad conserva muchos monumentos antiguos; entre ellos un anfiteatro, la puerta de Arroux, la de San Andres, y una torre que se reputa como resto de un templo dedicado á Minerva. Se han encontrado en la misma máimoles, medallas y bronces. Un monumento muy precioso del siglo de Augusto quedó enterrado en los fundamentos de un convento de religiosas; consiste en unos pilares que sostenian los techos del foro, y tenian gravados en sus bases los mapas geográficos é itinerarios del imperio romano. La catedral, edificio gótico, pertenece á la edad media. Autun tiene dos pequeñas bibliotecas, una coleccion de pinturas y mármoles antiguos, y un teatro. Esta ciudad comercia en madera, cáñamo, caballos, ganados y encages. Fabrica alfombras llamadas *marchoux*, de pelo de buey con trama de hilo. Pobl. 9.310 hab. Esta ciudad ocupa el lugar de *Bibracte*, capital de los Eduanos. Fue tomada despues de un sitio de 7 meses por Tétrico, que la entregó al saqueo y destruyó enteramente. Constantino la reedificó en el siglo IV. En 731 los Sarracenos la saquearon, y en 888 fue arruinada enteramente por los Normandos. Todavia se ve el recinto de sus antiguas murallas que tiene mas de 2 leg.

El distrito de Autun comprende 87 lugares y 77.606 hab. repartidos en 8 territorios: Autun, Conches, Epinac, Issy-l'Eveque, Luceray-l'Eveque, Mesvres, Montcenis y Saint-Leger-sous-Beubray.

AUTUNOIS, ant. pais de Fr. en Borgoña que tomó el nombre de Autun su capital. A escepcion de una pequeña parte que se encuentra en el departamento de la Costa de Oro, forma en el del Saone-et-Loire el distrito de Autun y la parte N. O. del de Chatelles.

AUTUR, autoor, C. del Indostan ingles en los Estados del Niram, antigua prov. y á 7 1/4 leg. S. O. de Hayder-abad.

AUVADIRCOVIL, C. del Indostan ingles, presidencia de Madras, antigua prov. de Karnate, sit. á 17 1/4 leg. E. N. E. de Maduiah.

AU-VASE, r. de los Estados Unidos, estado de Illinois. Entra en el Misisipi á 16 leg. mas arriba del Ohio; es navegable para canoas en la estension de 16 3/4 leg.

AUVENT (san), lug. de Francia, dep. del Alto Viena (Limosin), distr. y á 1 1/2 leg. E. de Rochechouart, territ. y á 3/4 N. N. O. de Saint-Laurent-de-Gorre, en la or. izq. del Gorre. Pobl. 1.900 hab.

AUVERNIA, ant. prov. de Francia que forma en el dia los departamentos del Cantal y del Puy-de-Dome, y el distr. de Brioude en el dep. del Alto Loire. Comprendia el antiguo territorio de los *Arvernos*.

Las montañas que la cubren, designadas algunas veces con el nombre de montañas de Auvernia, se estienden del S. al N. entre los 45° 2′ y los 45° 55′ lat. N. desde los manantiales del Cere hasta los del Morga. Sus ramales S. E. se estienden hasta la montaña de Margeride, por la cual se unen á los Cevenas cerca de los manantiales del Allier. Por los 45° 35′ lat. N. envian al N. O. por entre los manantiales del Siule y del Chavanoux, un ramal que se une á las montañas del Limosin, con las cuales forma la línea de particion de las aguas que al S. bajan al Gironda por el Garona, y al N. entran en el Loire por la or. izq. Estas montañas se componen de cuatro grupos principales: el Plomb del Cantal, el Cezallier, el Monte Dor y el Puy-de-Dome. El primero está cubierto de nieve durante muchos meses del año. Dichas montañas son notables por los muchos cráteres que se encuentran en ellas, y que los naturales llaman Puy. Se encuentran por todas partes vestigios de erupciones volcánicas; y son muy visibles las corrientes de lava en el monte Dor y en el Puy-de-Dome. En los dos otros grupos, al contrario, los antiguos cráteres no se descubren facilmente, de lo que puede inferirse que las erupciones de la Alta Auvernia cesaron mucho antes que las de la Baja.

AUVERNIER, V. de Suiza, territ. y á 3/4 de leg. S. O. de Neuchatel, á or. del lago del mismo nombre. Su vino es tenido por el mejor del pais. Pobl. 700 hab.

AUVERS, lug. de Francia, dep. del Seine-et-Oise (Isla de Francia) distr. y á 1 leg. E. N. E. de Pontoise. Pobl. 1.500 hab.

AUVILLARS, C. de Francia, dep. del Tarn-y-Garona, distr. y á 2 2/3 leg. O. S. O. de Moissac, cab. de territ. Tiene muchas fábricas de loza y de gorros de lana. Celebra las ferias siguientes: el 23 de enero, el 2 de junio, el 5 de agosto y el 26 de noviembre. Pobl. 2.000 hab.

Digitized by Google

AUW, C. de Baviera. (v. AUB.)

AUWAL, V. de Bohemia, circ. de Kauerzim, á 1 1/2 leg. O. de Brod. Pertenece al príncipe de Lichtenstein.

AUWE, peq. C. de Persia, prov. del Irac Pérsico, sit. á 20 leg. N. E. de Hamadan y á 29 1/2 O. de Teheran. Contiene 100 casas.

AUXA, AUSA, AUSAGUREL, C. de Africa en el reino de Adel, sit. á unas 48 leg. S. S. E. de Zeila, cerca de la frontera de Abisinia.

AUXELLE-HAUT, lug. de Francia, dep. del Alto Rin (Alsacia), distr. y á 2 1/2 leg. N. N. O. de Belfort, territ. de Giromagny. En las montañas inmediatas tiene minas de plata, cobre y plomo que han tomado el nombre de este pueblo.

AUXERRE, *Autissiodurum*, C. de Francia, cab. del dep. del Yonne (Borgoña), de distr. y territ.; sit. en la or. izq. del Yonne, á 30 1/4 leg. S. E. de Paris. LAT. N. 47° 47′ 57″; long. E. 7° 16′ 17″. Tiene un tribunal principal y otro de 1.ª instancia y de comercio, una direccion de contribuciones industriales y territoriales y un registro de hipotecas: depende del tribunal real de Paris. Esta ciudad está mal construida; sin embargo los edificios modernos son hermosos y bien alineados. El muelle tiene buena posicion y está bien construido. Son dignas de notar la iglesia de San Pedro y la antigua catedral gótica, que encierra los sepulcros de Amyot y Colbert. Esta ciudad tiene un colegio que contiene una coleccion de objetos de historia natural é instrumentos de física, un teatro, una biblioteca de 14 000 volúmenes, una sociedad de agricultura, y un puesto. Se está construyendo un hospicio muy considerable. En esta ciudad se fabrican toneles, gorros, sombrerería, cuerdas de violin, cobertores y loza: comercia tambien en ocre, madera, carbon, duelas y vinos de su territ. bastante estimados. Celebra ferias de un dia cada una, el lunes antes de la Candelaria, el lunes antes del domingo de Ramos, el lunes antes de Pentecostes y el lunes antes de Ntra. Sra. de setiembre; las del 22 de julio y 11 de noviembre duran tres dias. Se venden en ellas paños, mercería, cedacería, toneles, aros y ganado de toda especie. Esta ciudad, antiguamente capital del Auxerrois, conserva todavía algunos vestigios romanos. Se han encontrado en ella muchas antigüedades, medallas y cuños de medallas, lo que probaria que esta ciudad tenia privilegio de acuñar moneda. Fue residencia de los antiguos condes y reunida despues al ducado de Borgoña y últimamente á la corona de Francia. Sufrió mucho durante las guerras de los Hunos, de los Sarracenos, de los Normandos, de los Ingleses y de los Calvinistas. Se cuentan entre los hombres célebres que ha producido, Sedaine, autor dramático, San Pelayo y Lebœuf historiador y anticuario. Pobl. 12 044 hab.

El distrito de Auxerre contiene 12 territ. 129 lug. y 107 118 hab. Los territorios son: Auxerre E. y O., Chablis, Coulanges-la-Vineuse, Coulanges-sur-Yonne, Courcon, Ligny-le-Chatel, Saint-Florentin, Saint-Sauveur-en-Puissave, Seignelay, Toucy, y Vermanton.

AUXERROIS, ant. pais de Francia en Borgoña. Tomaba su nombre de Auxerre su capital. Está comprendido actualmente en el dep. del Yonne, y forma la mayor parte del distrito de Auxerre.

AUXI-LE-CHATEAU, V. de Francia, dep. del Paso-de-Calais (Artois), distr. y á 4 1/2 leg. S. O. de San Pol, y á 8 O. S. O. de Arras, cab. de territ. Tiene hilanderías de algodon. Sus alrededores son muy pantanosos. Pobl. 2 460 hab.

AUXIN (PUERTO DE), puerto de Esp. en Andalucía, prov. de Jaen en la sierra de Cazorla, llamada antiguamente *Argentaria y Saltus tigiensis*: tambien se llamaron montes Orospedanos, particularmente los que corren entre Cazorla y Segura. Este puerto es el paso del reino de Jaen para el de Murcia.

AUXOIS, ant. pais de Francia en Borgoña, cuya capital era Semur. Forma en el dia el distr. de Avalon en el dep. del Yonne, y el de Semur en el de la costa-de-Oro.

AUXON, C. de Francia, dep. del Aube (Champaña), distr. y á 4 1/3 leg. S. S. O. de Troyes, territ. de Ervy. Pobl. 2.500 habitantes.

AUXONNE, *Aussonia Aussona*, C. de Francia, dep. de la Costa-de-Oro (Borgoña), distr. y á 5 1/3 leg. E. S. E. de Dijon, cab. de territ.; sit. en la or. izq. del Saone. Es plaza fuerte de 4.ª clase, fortificada en 1673 por Vauban y además es cab. de una direccion de artillería y la sola plaza de guerra de la décima octava division militar. Es residencia de un tribunal de comercio; tiene una biblioteca de 3 000 volúmenes y un colegio comunal. Se nota en ella un hermoso puente y un bello dique que tiene 2350 pasos de largo; el cual fue construido en 1605 por órden de Margarita de Baviera, Duquesa de Borgoña. Tiene el puente 23 arcos para dejar el paso libre á las aguas en las inundaciones: tiene además una gran plaza de armas y hermosos paseos en las murallas antiguas: un castillo, un arsenal, cuarteles, almacenes de pólvora y de víveres, y un hospmilitar. Comercia en granos y leña. Celebra tres ferias anuales que duran tres dias, el 16 de marzo, el 20 de junio y el 22 de diciembre para la venta de paños, sargas, muselinas, indianas, lanas, lienzos, mercería, quincalla y ganados. Pobl. 5.282 hab. El conde de Lannoy puso cerco á esta ciudad, y tuvo que levantarlo al cabo de 9 meses por la vigorosa resistencia de sus hab. En 1814 se defendió contra las tropas aliadas pero en 1815 se entregó espontáneamente á los Austríacos, lo que le ocasionó una pérdida en efectivo de mas de 8 millones de reales.

AUZ, C. de Arabia, prov. de Hedjaz, cerca del golfo Arábigo y á 29 leg. S. de Kalaat-el-Moilah.

Digitized by Google

AUZA, lug. R. de Esp. en Navarra, valle de Ulzama, 5.° part., obisp. y á 4 leg. N. de Pamplona. Pobl. 188 hab. Sit. en la márgen izq. de un arroyo que viene de Erbiti, y corre de O. á E. hasta unirse con el rio principal del valle, en el cual se introduce entre Galain y Ripa. Se gobierna por un A. O. y un diputado.

AUZANCE, C. de Francia, dep. del Creuse (Marcha), distr. y á 4 1/2 leg. E. N. E. de Aubusson y á 9 E. S. E. de Gueret, cab. de territ. Comercia en cueros, lanas, plumas, cáñamo y lienzos. Pobl. 1 180 hab.

AUZAT-SUR-ALLIER, lug. de Francia, dep. del Puy-de-Dome (Auvernia), distr. y á 2 leg. S. S. E. de Issoire, territ. de Jumeaux, y á 7 1/4 S. S. E. de Clermont. Tiene minas de ulla.

AUZON, R. de Francia, dep. de Vaucluse, que nace á poca distancia de Flassan. Corre del E. al O., pasa por Mourmoiron, Mazan, Carpentras y Monteux, y desagua en el Sorgues despues de un curso de 7 1/4 leg. Solo sirven sus aguas para el riego de las tierras, y no son temibles sus avenidas.

AUZON, lug. de Francia, dep. del Gard (Languedoc), distr. y á 2 1/2 leg. N. E. de Alais, territ. y á 1 1/2 S. S. E. de San Ambrosio. Cerca de este lugar está la fuente fétida, asi llamada á causa del olor sulfúreo que escala á mucha distancia. Se cree que sus aguas son purgantes.

AUZON, peq. C. de Francia, dep. del Alto Loire (Auvernia), distr. y á 2 leg. N. de Brioude y á 10 1/2 N. O. del Puy, cerca de la or. derecha del Allier, cab. de territ. Tiene una fuente de agua mineral fria y una mina de ulla. Pobl. 1.200 hab.

AVA, (v. BIRMAN IMPERIO ó PROVINCIA.)

AVA, r. del imperio Birman. (v. IRAUADDY.)

AVA ó AINGWA, C. del imperio Birman, cap. de la prov. de Ava ó Birman, á 4 leg. S. O. de Ummerapura, á or. del Irauaddy oriental. Lat. N. 21° 51′; long. E. 93° 3½′. Está construida sobre las ruinas de la antigua cap. del reino de Ava. Son de notar en ella dos templos: el de Logathero-Pra, en el cual los naturales adoran al Gaudama, estátua de mármol de 28 pies de alto; y el de Chagonga-Pra, en donde los empleados del estado están obligados á prestar su juramento de fidelidad.

AVA, principado del Japon en la isla de Nifon. Linda al N. con el principado de Kadsusa; al O. con el golfo de Iedo; al S. y al E. con el Grande Océano, en el que se interna el cabo Ava y el cabo Blanco. Está entrecortado de montañas, valles y llanuras fértiles en arroz y granos. Las costas están cubiertas de bancos de ostras y mariscos, sin contar con otros peces que tambien abundan en lo interior del mar. Este principado se divide en 4 jurisdicciones.

AVA, C. del Japon, cab. del principado del mismo nombre, sit. en la costa meridional de la isla de Nifon, á 17 1/2 leg. E. S. E. de Iedo.

AVA, principado del Japon en la isla de Sikoko. Linda al N. con el principado de Sanuki; al S. y al O. con el de Tosa, y al E. con el Grande Océano. Su suelo es montañoso en algunas partes, en otras es llano y ofrece escelentes pastos. Cria mucho ganado, y la pesca de perlas y focas alimenta un comercio de consideracion. Este principado se subdivide en otras provincias.

AVA, C. del Japon, cab. del principado del mismo nombre, sit. en una bahía de la costa meridional de la isla de Sikoko. Su puerto es el mejor de la isla y la ciudad es grande y muy poblada. Lat. N. 33° 53′, long. E. 137° 54′.

AVAILLES, lug. de Francia, dep. del Vienne (Marcha), distr. y á 5 leg. E. de Civray, cab. de territ., sit. en la or. izq. del Vienne. A poca distancia tiene fuentes de aguas minerales frias, de sabor salado y algo ferruginoso. Pobl. 2.000 hab.

AVALATS (LES), lug. de Francia, dep. del Tarn (Languedoc), distr. y á 1 1/2 leg. N. N. E. de Alby, territ. y á 1 1/2 N. O. de Villafranca, sit. en la márgen izq. del Tarn, entre colinas muy inmediatas. Tiene un molino de papel. Los vinos de este lugar son muy apreciados.

AVALLA, V. de la Turquía europea en la Romelia, sandjiacato de Semendria, sit. á 3 1/4 leg. S. de Belgrado.

AVALLON, *Aballo*, C. de Francia, dep. del Yonne (Borgoña), cab. de distr. y de territ., sit. en la márgen derecha del Voisin, á 7 1/2 leg. S. S. E. de Auxerre, sobre una roca de granito, en un pais agradable y fértil. Es residencia de tribunales de comercio, y de primera instancia y de un registro de hipotecas. Sus calles son bastante anchas y sus casas muy bien edificadas. Son notables la fachada de la iglesia parroquial, el hospital y la casa teatro. Tiene un paseo, desde el cual se goza de la deliciosa vista que presenta el vallecito de Voisin. Tiene ademas un colegio comunal fundado en 1634, y una sociedad de agricultura. Esta ciudad tiene fábricas de paños, de papel, de salsa de mostaza y tenerías. Hace un comercio considerable en leña, granos, vinos, duelas, vasijería y especería. Pobl. 5.480 hab. Esta villa es muy antigua: se hace mencion de ella en el itinerario de Antonino con el nombre de *Aballo*. Era plaza fuerte del ducado de Borgoña. Bajo el reinado de Roberto, sostuvo un largo sitio y fue desmantelada por órden de este príncipe. Eudes llamado Henrique, duque de Borgoña, hermano de Hugo-Capeto, murió en ella el año de 1002.

Su distrito se divide en 5 territ.: Avallon, Guillon, Isle-sur-le-Serain, Quarré-les-Tombes y Vezelay; comprende 70 lugares y 43.960 habitantes.

AVALON, península de la parte S. E. de Terra Nova, á la cual está unida por un istmo en el cual están situadas la bahía de Plasencia al O. y la de la Trinidad al E. La parte oriental de esta península está ro-

Digitized by Google

deada por el Grande Banco. Además de las bahías de Plasencia y la Trinidad, se encuentra en la costa N. la de la Concepcion, y en la costa S. la de Santa María, y la de los Difuntos. San Juan es el lugar mas notable de esta península, cuyas costas rasas ofrecen muchos y escelentes puertos ó fondeaderos, tales como los de Santa María al S. y el de San Juan al E., y muchos cabos de los cuales los mas notables son: Santa María, Pin, Race, Ballard, Lance, San Francisco, etc. Calvert dió el nombre de Avalon á esta península, cuando se le cedió la parte de Tierra Nova comprendida entre la bahía que los Ingleses llaman Bay-of-Bulls, al E.; y el cabo Santa María al S. La colonia inglesa de Ferryland se encuentra en estos límites.

AVANCY, prov. del Perú. (v. ABANCAY.)

AVANTA, V. de la Rusia européa, gob., distr. y á 16 1/3 leg. N. de Vilna.

AVAR (SAN MAMES DE), lug. S. de Esp., prov., arzob. y á 8 leg. de Búrgos, part. de Villadiego, cuadrilla del Tozo. A. P. 167 hab. Sit. en terr. arenoso y muy delgado, que prod. trigo álaga, mocho, algunas legum y mucha yerba segadia. Los principales ramos de industria y riqueza de sus habitantes consisten en gan. vac., lan., cabr., de cerda y caballar. Su suelo da mucho brezo, pero corto y pocos árboles.

AVAR, AUAR ó KHUNDSAKH, C. de la parte oriental de la Circassia en el declive septentrional del Cáucaso, cerca de la márgen izq. del Atalas; sit. á 20 leg. N. de Telaf y á 32 N. E. de Tiflis. Es residencia de un Khan de los Avares, que toma el título de *Khundzakhmutzahl* (señor de Khundsakh.) Contiene 1000 casas. Se fabrican en ella chales con las lanas de los carneros del Cáucaso y algunos de aquellos son tan finos que se pueden hacer pasar por una sortija. El Khan vive suntuosamente: se sirve de vajilla de oro y plata, y su palacio es el único en esta comarca que tenga cristales, y esté amueblado á la europea.

AVAR, territ. de la Circassia oriental, sit. entre el Koisu y el Aksai. El número de hab. asciende á 1.000 familias. Tiene minas de plomo, plata y cobre; las primeras son las únicas que se benefician. Tiene tambien manantiales salados de los cuales se estrae sal.

AVARAY, lug. de Francia, dep. del Loire-et-Cher (Orleanés), distr. y á 4 leg. N. E. de Blois, territ. y á 3/4 de Mer, en la márgen derecha del Loire. Tiene una fábrica de gorros de lana. Pobl. 130 hab.

AVARES, pueblo de Circasia en el declive septentrional del Cáucaso. Su país linda al O. con el Aksai; al N. con los montes bañados por el Aksai en su curso inferior, el Endery y el Tilbak; al E. con el Koisu; y al S. con el Samar superior y el Chadægh, montaña nevada. Los Avares son una tribu de Lesghiz. Se dedican á la caza y al robo. Se dan el nombre de Marulal (montañeses), hablan un dialecto del lesghien y son musulmanes. En otro tiempo pagaban tributo á los príncipes Tchetchenzes. Desde que el poder de los Khans Kasikumuks ha sido reprimido por Nadir Chah, los Avares han obtenido la superioridad entre los Lesghiz; obedecen á un Khan independiente, que es el príncipe mas poderoso de los Lesghiz; este gefe puede poner 2.000 hombres sobre las armas, y con sus vasallos 10.000. La Rusia le paga 10.000 rublos anuales, y no por eso deja de hacer incursiones en la Georgia. El número de sus súbditos se calcula en 12.000 familias. El distrito se divide en muchos territorios mas ó menos sometidos á sus gefes, y algunos lo están indirectamente; y son Unsokul, Avar, Hidat, Bakdalal, Mukrat, Carack y Tkaseruk. Este país está cubierto de montañas, y los naturales solo cultivan los valles.

AVÁRICOS, V. de la Turquía eur. en Romelia, sandjiacato y á 10 leg. S. S. O. de Janina y á 2 1/4 S. S. E. de Paramithia, en la márgen izquierda del Zagura.

AVASI ó AVADSI, isla y principado del Japon, cerca de la costa meridional de la isla de Nifon, situada por los 34° 28′ lat. N. y por los 138° 23′ long. E. Tiene cerca de 17 1/2 leg. de circunferencia y es elevada y montañosa. Su terreno es pedregoso y estéril; solo se encuentran en ella algunos algodonales: la pesca es la principal ocupacion de los habitantes, los cuales estraen tambien alguna sal de las lagunas. Este principado se divide en dos jurisdicciones.

AVASI ó AVADSI, C. del Japon, cab. de la isla y del principado de su nombre. Lat. N. 34° 21′; long. E. 138° 29′.

AVATCHA, bahía de la Rusia asiática en la costa oriental del Kamtchatka, por los 53° 1′ 20″ lat. N.; y por los 162° 29′ 56″ long. E. Tiene 7 1/4 leg. de circunferencia y está muy arbolada, escepto hácia el N. Tiene de 16 á 20 pies de profundidad y forma un buen puerto. Hay otros además, tales como los de Tareinska, Rakovina y Petropaulorsk. Esta bahía es la única de la península, en donde pueden atracar las embarcaciones. En ella desaguan el Avatcha, cuyas aguas son saludables, y el Paratunka. Las mas altas mareas no pasan de 6 pies. Esta bahía abunda en pescado.

AVATCHA, volcan de la Rusia asiática en el Kamtchatka, sit. á 60 leg. S. S. O. de Nijne Kamtchatka y á unas 7 1/4 de la bahía del mismo nombre. Este volcan humea constantemente, y se inflama muy raras veces. La erupcion mas terrible fue la del año 1737, la cual no duró mas que 24 horas, pero terminó con una nube de ceniza que cubrió el terreno inmediato. En 1779 hubo otra erupcion.

AVATCHA, V. de la Rusia asiática, gob. de Irkutsk, distr. y á 68 leg. S. S. O. de Nijne-Kamtchatka, en la costa oriental de la bahía del mismo nombre. Se cuentan en ella 40 casas, algunas de las cuales son bastante hermosas, y una iglesia. Pobl. 200 hab.

AVAUX, lug. de Fr., dep. de las Arde-

Digitized by Google

nas, distr. y á 3 3/4 leg. O. S. O. de Rethel, territ. de Asfeld-la-Ville, á or. del Aisne.

AVE, r. de Portugal: se compone de dos brazos, de los cuales el del N. lleva aquel nombre, y el del S. el de Avicela: empieza el primero en la sierra de Agra, que es parte de la de Cabreira; al pie de ella se le une otro caudaloso arroyo, y ya con bastante caudal separa el concejo de Vieyra de las montañas de Barroso; pasa entre Braga y Guimaraes con distancia de 1 1/2 leg. de cada uno de estos dos pueblos, y mas abajo del segundo recibe el Avicela, el cual se forma en el concejo de Monte-longo de tres arroyos que bajan de la sierra de Cabreira, y dirigiendo su curso de E. á O. pasa por el monasterio de Pombeiro, y por las caldas ó baños á que da nombre, donde tiene un puente de piedra: á 1 leg. S. de Guimaraes corta el camino real de aquella villa á la ciudad de Porto, y va como queda dicho, á unirse con el Ave, que siguiendo el curso hácia el O., entra en el Océano á 1/4 de leg. mas abajo de la villa do Conde. A 1 leg. antes recibe otro rio con el nombre de Deste ó Aleste, que se forma de varios arroyos una leg. mas arriba de la ciudad de Braga; corre hácia el S. de la misma, y dirigiéndose al O. para unirse con el Ave, cuyas riberas producen todos los frutos propios de la provincia de Miño, entra en el mar á 3 leg. mas al S. de el Cabado.

AVEBURY, lug. de Inglat., cond. de Wilts, hundred ó partido de Selkley, á 1 1/2 leg. O. de Malborough. Se observan en él algunos restos de un monumento antiguo, cuyo cuerpo principal consistia en un vasto cerco circular compuesto de 100 piedras enormes, cada una de 18 á 20 pies de altura y de casi igual anchura. La mayor parte de estas ruinas se han empleado para construir el lugar de Avebury.

AVEDILLO, lug. S. de Esp., prov. de Valladolid, part. y á 1 1/2 leg. de la Puebla de Sanabria, obisp. de Astorga. A. P. Pobl. 103 hab. Sit. al O. de la Puebla en un bajo circundado de ramales de la sierra de las Portillas, en terreno que produce cent., lino, frutas, y pastos para gan. lan.

AVEDILLO (SANTA CLARA DE), V. R. de Esp., prov., obisp. y á 4 leg. S. S. E. de Zamora, part. de las Villas del Vino. A. P. Pobl. 733 hab. Sit. en un estrecho valle, rodeado de cerros. Sobresale hácia el E. el teso llamado de Lutero, desde el cual se descubre mucha tierra de Castilla la Vieja. Atraviesa el pueblo un arroyuelo que á 1/4 de leg. hácia el N. recoge las aguas de varios vallecitos que hay por el término, dirigiéndose al de Jambrina. Prod.: granos, y demas semillas, vino, legum., nueces y castaña.

AVEINTE, lug. R. de Esp., prov., obisp, part. y á 3 leg. de Avila, sesmo de Cobaleda. A. P. Pobl. 179 hab. Sit. en terreno llano y pantanoso. La estension de su término es de 2.001 fanegas, 1871 de tierras cultivadas y 100 de incultas. En aquellas se coge granos, algarrobas y vino; tiene pastos y otros frutos comunes á San Juan de la Encina.

AVEIRAS DE ABAJO, V. S. de Portugal, prov. de Estremadura, com. de Santarem. Pobl. 443 hab., inclusos los de su término, en el cual hay un convento de fr.: abunda en frutas, vino y aceite. Sit. entre la villa de Aveiras de Cima y Azampuja, de donde dista 1/2 leg., en terreno bajo cercado de monte por la parte E. y O.

AVEIRAS DE CIMA, V. ord. de Portugal, prov. de Estremadura, com. y á 4 leg. de Santarem. Pobl. 1.073 hab.: abunda en en frutas, gan., caza y miel.

AVEIRO, com. de Portugal, prov. de la Beyra; ocupa el espacio contenido entre la de Coimbra y la de Feira con las cuales confina al S. y al N., y al E. y al O. con la de Viseo y el Oceano. Corren por ella los rios Vouga y Agueda, que unidos, forman el pequeño golfo ó ria de aquel nombre, y al rededor del cual se hallan los principales pueblos de esta comarca. Sit. en terreno bajo cortado de arroyos y canales, y defendidos al E. por una cordillera que forma parte de la sierra de Alcoba. Pobl. 81.570 hab. Tiene 65 parroquias.

AVEIRO, C. R. de Portugal, prov. de la Beyra, cap. de la comarca y obisp. de su nombre. Pobl. 5.065 hab. Tiene cuatro parroquias una que es la matriz dentro de la poblacion; otra estramuros, y otros dos en el arrabal: una casa de misericordia, un hosp. cuatro conventos de fr., tres de monjas, una casa de recogidas y un tribunal de Alfóndiga. Se gobierna por un corregidor, un proveedor, un juez de fora, un vereador y otros oficios de justicia. Está sit. á lo largo de un canal que comunica con una gran ria de 10 leg. de largo y una de ancho, que corre de N. á S. desde la villa de Ovar hasta el lugar de Mira. Se halla separada del Océano por una lengua de arena compuesta de varias dunas ó montecillos, por en medio de los cuales se vacian estas aguas en el mar, formando en la alta marea una barra de 12 á 14 palmos de fondo que cae en frente de la ciudad. Todo este pequeño golfo se halla sembrado de islas, en que hay muchas salinas, varias huertas, tierra de labor y pastos, y sus canales intermedios y la vecina costa abundan en pesca, marisco y aves acuáticas de varias especies. Estas circunstancias hacen muy recomendable esta poblacion: sunque por otra parte la mucha agua que la rodea y su situacion baja y poco ventilada la espone á enfermedades estacionarias. La ciudad está edificada sobre un terreno algo elevado á la orilla meridional de un estero ó brazo de mar, y parte en la orilla opuesta: se halla dividida en cinco barrios, de los cuales el primero conserva sus muros, y los otros, que componen el arrabal, se hallan abiertos. En lo alto de la ciudad, y estramuros, en la parte del S. tiene una frondosa alameda que hermosea la entrada del

Digitized by Google

convento de Recoletos, y en ella y su arrabal hay cinco fuentes que riegan sus huertas. El campo que la rodea produce granos, vino, aceite, legumbres y frutas en abundancia, particularmente naranjas dulces, que forman un ramo de estraccion, y se cria además ganado y abunda en caza. En sus campiñas se crian buenos caballos, pero el artículo mas lucrativo de su término son las salinas, de las que se estrae bastante sal para los puertos del N.

AVEIRON, r. y dep. de Fr. (v. AVEYRON.)

AVELAIRAS, ald. ab. de Esp. en Galicia, prov. y obisp. de Lugo, jurisd. de Osera; de la parr. de Farco.

AVELGHEM, V. de los Paises Bajos, prov. de la Flandes oriental, distr., y á 2 1/4 leg. E. S. E. de Courtray, cab. de territ. Pobl. 3.355 hab.

AVELIN, lug. de Fr., dep. del Norte, distr. y á 2 leg. S. S. E. de Lila, territ. de Pont-a-Marcq. Tiene tejares y alfarerías. Pobl. 1.325 habitantes.

AVELLA, ABELLA, C. del reino de Nápoles, prov. de Tierra de Labor, distr. y á 1 1/2 leg. N. E. de Nola, territ. de Bojano. Sit. en una posicion agradable desde donde se descubre la ciudad de Nápoles. Se ven en ella las ruinas de *Abella* celebrada por Virgilio por su miel y manzanas. Tiene cuatro iglesias parroquiales y 5.038 hab.

AVELLINO, *Abellinum*, C. del reino de Nápoles, cap. de la prov. del Principado ulterior, de distr. y territ.; sit. al pie del monte Vérgine, cerca del Sabbato, á 2 1/2 leguas S. S. O. de Montefusco. Es plaza fuerte de 4.ª clase, y sede de un obispado sufragáneo de Benavente; tiene un tribunal del crimen y otro civil. Se ven en ella una catedral, tres iglesias parroquiales, una plaza con un obelisco, casas bien construidas calles anchas pero irregulares, y paseos agradables. Su industria consiste en manufacturas de paños y tintorerías. Comercia en trigo y nastas de Italia. Celebra una feria el 4 de junio. En sus alrededores se coge mucha castaña y una especie de avellanas que toman el nombre de esta ciudad. Pobl. 3.500 hab. Esta ciudad ha padecido mucho por los temblores de tierra de 1694 y 1631. A poca distancia de la misma se encuentra el Val di Gargano que ocupa el lugar de las Horcas Caudinas, famosas por la victoria que los Samnitas consiguieron sobre los Romanos, obligándolos á pasar por debajo del yugo el año 433 de Roma.

El distrito de Avellino se divide en 14 territorios: Altavilla, Atripalda, Avellino, Cervinara, Chiusano, Santo-Giorgio-la-Montagna, Mercogliano, Monte-forte, Monte Fusco, Montemiletto, Montesarchio, Serino, Solofra y Vitolano.

AVENAY, V. de Fr., dep. del Marne, distr. y á 6 leg. S. S. E. de Reims, territ. y a 2/3 N. E. de Ay. Se cogen en ella buenos vinos. Pobl. 1.100 hab.

AVENCE, r. de Fr. en el dep. del Lot y Garone: nace en los Landes, al S. E. de Bousseí. Se dirige desde luego al N. O. pasando por cerca de Durance, se pierde en los arenales y vuelve á parecer á 1/3 de leg. mas abajo de Castel-Jaloux, desde donde corre al N., atraviesa esta ciudad, pasa por cerca de la bastida, por San Salvador y por Guajac; y á poca distancia de esta última desagua en el Garona, por tres brazos á 1 leg. mas abajo de Marmande, despues de un curso de 6 1/2 leg. del S. al N. Durante la estacion calurosa el aire es muy mal sano y hasta en Marmada se esperimentan los funestos efectos del viento del O.

AVENCHE, *Aventicum*, C. de Suiza en el territ. de Vaud, que se introduce en el de Friburgo, sit. á 2 leg. N. O. de Friburgo, y á 8 3/4 E. N. E. de Lausana. Lat. N. 46° 52′ 50″; long. E. 10° 41′ 48″. Esta ciudad notable por su antigüedad, apénas ocupa la décima parte del *Aventicum* de los Romanos. En sus alrededores se encuentran muchos monumentos antiguos que atestiguan su pasado esplendor, tales como pavimentos mosaicos, columnas, inscripciones, un anfiteatro y un acueducto. Fue destruida en tiempo de la decadencia del Imperio Romano, y reedificada en parte por los obispos de Lausana. El doctor Schnell fundó en ella un establecimiento para la cura de dementes. El suelo de la antigua ciudad ofrece en el dia campos bien cultivados; y en sus cercanias se coge mucho maiz y tabaco.

AVENDAÑO, desp. de Esp., herm. de Vitoria, prov. de Alava. Solo cesiste la iglesia de San Martin que se conserva bajo el título de hermita.

AVENDRES (SAN), V. de Cerdeña, division del cabo y cerca de Caller, del cual puede considerarse como una especie de arrabal. Tiene 1/4 de leg. de largo.

AVENE, lug. de Fr., dep. del Herault, distr. y á 3 1/4 leg. O. de Lodeve y á 11 1/4 O. N. O. de Montpeller, territ. de Lunas. Tiene un establecimiento de aguas termales.

AVENE, V. de los Paises Bajos, prov. de Lieja, distr. y á 2 1/2 leg. N. O. de Huy, cab. de territ.

AVENGH, peq. isla del golfo Arábigo en la costa de Arabia. Lat. N. 16° 35′; long. E. 45° 27′.

AVENHEIM, lug. de Fr., dep. del Bajo Rin, distr. y á 3 1/4 leg. N. O. de Strasburgo, territ. de Truchttersheim. Tiene una fuente mineral cuya agua parece alcalina; es fria en verano, y caliente en invierno.

AVENILLA, lug. ecl. de Esp., prov. de Aragon, part., obisp. y á 5 leg. de Jaca. A. O. Pobl. 21 hab. Tiene una parr. aneja de la de Ipies. Sit. en terr. muy áspero y escabroso, que produce trigo y otros granos.

AVENO, ald. de Esp., prov. de Asturias, conc. de Sierо, de la parr. de Vega de Poja.

* AVENTINO (monte) (*Monte di Santa Sabina*), una de las siete montañas, en las cuales fue edificada Roma; Auro Mario la reunió á la ciudad. En un principio los Re-

Digitized by Google

manos la tenian por de mal agüero porque Remo habia sido enterrado en ella. Unos hacen derivar su nombre de *ab avibus* porque siempre estaba cubierta de aves: otros dicen que se llamó así de *Aventino*, rei de Alba, que fue enterrado tambien en ella: y otros finalmente de un personage del mismo nombre, hijo de Hércules. Sobre esta última habia magníficos templos dedicados á Juno, á Diana, á Hércules, etc. *Varr., Tit., Liv., Virg.*

AVENTURA (LA), bahía espaciosa de la isla Bruny, al S. E. de la Tierra de Van-Diemen. Su anchura es de unas 3 1/4 leg. Es muy segura y tiene buen fondeadero; pero la resaca producida por el viento del S. hace muy peligrosa su entrada en invierno. Lat. S. 43° 21′ 29″; long. E. 151° 5′ 51″.

AVENWEDDE, lug. de los Est. Prus., prov. de Westfalia, regencia de Minden, circ. y á 2 1/4 leg. N. E. de Viedenbruck y á igual distancia S. S. O. de Bielefeld, á or. del Riebel. Pobl. 2.880 hab.

AVEO, lug. de Esp., prov. de Asturias, conc. de Rivadesella, de la parr. de Leces.

AVERGALE, ant. prov. del reino de Tigré en la Abisinia.

AVERNAKOE, isla de Dinamarca en el mar Báltico, cerca de la costa meridional de Fionia. Sit. por los 55° 4′ lat. N., y por los 24° 0′ long. E. Hace parte del partido de Svendborg.

AVERNO, lago del reino de Nápoles, prov. y á 3 leg. O. de Nápoles, distr. de Puzzolo, cerca del Mediterráneo. En su orilla derecha hay un templo de Apolo, y á la izquierda, la gruta ó caverna de la Sibila, lugares célebres por las descripciones que hacen de ellos los antiguos poetas y especialmente Virgilio. La profundidad de este lago es de 210 pies en ciertos lugares. Este lago está sit. en terreno volcánico en el centro de un inmenso bosque, del cual se levantaban continuamente vapores sulfúreos y mefíticos. Como los habitantes de las cercanías observaban que ni siquiera las aves podian vivir en su atmósfera, se le dió el nombre de *A-ornos* vocablo griego compuesto de la privativa *A* y de *Ornis* que significa ave. La dificultad de reconocer y esplorar este sitio y el mismo terror que inspiraba, dió orígen á infinitas fábulas y nadie se acercaba á él sin hacer antes sacrificios á los dioses infernales. Agripa disipó todas las ilusiones y prestigios que acompañaban al solo nombre de este lago: desmontó el terreno y dió comunicacion á dicho lago con el Lucrino. El aire y movimiento de las aguas hicieron salubre el pais, y no se encontró otra cosa notable sino una estatua de muger. El lago se encuentra casi en el mismo estado en que se hallaba antes de la tentativa de Agripa en cuanto á la posicion; pero sus aguas son ahora limpias, y claras aunque algo azules. Las orillas de este lago antes horribles y llenas de pantanos insalubres se hallan plantadas de árboles frutales y escelentes viñedos. Ciceron tenia una casa de campo en sus cercanías. Tambien se conoce este lago con el nombre de Tripérgola.

Hubo otro lago del mismo nombre en Epiro, que acaso fue el que dió el nombre al anterior, en el cual colocaban los antiguos la entrada del infierno. El lugar en que se hallaba situado, se llama ahora VAL DE L'ORSO.

AVEROE, isla de la costa occidental de Noruega, sit. por los 63° lat. N. y por los 11° 12′ long. E.

AVERSA, C. del rei. de Nápoles, prov. de Tierra de Labor, distr. de Caserta, cab. de territ.; sit. en una hermosa llanura cubierta de viñas y de naranjos á 2 1/2 leg. S. de Capua y á igual distancia N. de Nápoles. Es sede de una delegacion pontificia y residencia de un gobernador real y de un tribunal. Tiene 9 iglesias y algunos conventos: está bien construida y sus calles bien alineadas. Tiene una casa de dementes. Celebra una feria el 11 de noviembre. Pobl. 13 825 hab. En 1345, el rey Andres sufrió en ella la pena de garrote, siendo de edad de 19 años. Fue arruinada por los bárbaros y reedificada por los Normandos hácia el año 1030, principalmente por Roberto Guiscard, que en la conquista de Nápoles y de Capua puso allí su campamento y aumentó la ciudad, á la cual dió el nombre de *Aversa*.

AVERY, C. de los Estados-Unidos, en el estado del Ohio, cab. del cond. de Huron.

AVERYSGORE, lug. de los Estados-Unidos, estado de Vermont, cond. de Addison.

AVES (ISLAS DE LAS), islas del mar de las Antillas, sit. á 29 1/2 leg. N. de la costa de Venezuela. Lat. N. 15° 30′ 18″; long. O. 59° 56′ 6″. Estas islas están pobladas de una infinidad de aves que ponen sus huevos en la arena, porque el suelo está casi enteramente desprovisto de árboles. No se encuentran en ellas mas que naranjos y limoneros. Viven en ellas algunos pescadores holandeses. La principal tiene 1 1/4 leg. de largo; es muy estrecha, y está rodeada de rocas en las cuales naufragó la escuadra francesa del almirante d'Estrées en 1678.

AVESH ó OS, C. de la Tartaria independiente, en el Ferganah, sit. en la márgen izq. del Syhun, á 68 leg. N. E. de Samarcanda y á 24 S. S. E. de Andekan.

AVESNES, C. de Francia, dep. del Norte (Flandes), cab. de distr. y de territ., á or. del Helpe mayor; sit. á 6 leg. S. E. de Valenciennes y á 15 1/4 S. E. de Lila. Es residencia de un tribunal de 1.ª instancia y de un registro de hipotecas. Tiene un colegio comunal, un hospicio para los ancianos y una sociedad de agricultura. Es plaza fuerte de 4.ª clase, y residencia de un oficial de artillería de la direccion de Valenciennes. Se nota en ella la catedral, cuya torre es de 350 pies de elevacion, y contiene un hermoso reloj. En esta ciudad se fabrica sarga basta, artefactos de carpintería y gorros de lana. Tiene 5 tenerías, muchas cervecerías y dos establecimientos para purificar sal, una jabonería y ladri-

Digitized by Google

llales acreditados. Hace un comercio de consideracion en ceniza fósil y madera labrada para construccion, en gorros bastos de lana, de los cuales espide muchos para los Paises Bajos, en lúpulo, en ganado y especialmente en escelente queso. Celebra una feria de 9 dias el primero de agosto y el 8 de cada mes, en los cuales se vende ganado. En sus alrededores tiene canteras de piedra azul y de mármol. Pobl. 3 031 hab.

Esta ciudad fue construida en el siglo XI: perteneció á los condes de Henao, de Holanda y de Zelandia. Luis XI la tomó en 1470, y pasó á cuchillo á todos sus habitantes, á escepcion de algunas personas nobles, en número de 17. En 1559 los Españoles se apoderaron de ella. Fue cedida á los Franceses en 1659 por el tratado de los Pirineos. El célebre Vauban reparó sus fortificaciones. Cayó en poder de los Rusos el año 1814, y los Prusianos se apoderaron de ella el 21 de julio de 1815 despues de dos dias de sitio y á consecuencia de una esplosion de un almacen de pólvora que destruyó casi toda la ciudad. Fue reedificada en menos de un año.

El distrito de Avesnes se divide en 10 territ.: Avesnes N. y S., Bavay, Berlaimont, Landrecies, Le-Quesnoy N. y S., Maubeuge, Trelon, y Solre-le-Chateau. Contiene 167 lugares y 115 867 hab.

AVÉSNES-LE-COMTE, V. de Francia, dep. del Paso-de-Calais (Artois), distr. á 2 1/2 leg. S E. de San Pol y á igual distancia O. de Arras, cab. de territ., á or. del Hepre. Pobl. 1,271 hab.

AVESTAD, V. de Suecia, prefectura de Stora-Kopparberg, á or. del Dalelf; sit. á 10 1/3 leg. S S. E. de Falun. Tiene un grande establecimiento, en donde se purifica todo el cobre de Falun; 3 fundiciones, martinetes, herrerías para toda clase de útiles y una fábrica de clavos. En otro tiempo se acuñaba en ella toda la moneda de cobre del reino. Pobl. 700 hab.

AVETRANA, V. del reino de Nápoles, prov. de Tierra de Otranto, distr. y á 8 1/3 leg. E. S E. de Trento, territ. de Manduria y á 2 3/4 S. S. E. de Oria.

AVEYRON, r. de Francia que da su nombre á un dep. Nace en la fuente de Veyron, sit. al S. de Severac-le-Chateau en el dep. del Aveyron, pasa por cerca de Severac y por Rodez, Villafranca y Najac. Forma en seguida una parte del límite entre los departamentos del Tarn y de Tarn-y-Garona, pasando por Varen; baña despues á San Antonino, Penne, Bruniquel, Montricoux, Bioulle, Negrepelisse y Realville y desagua en el Tarn por su márgen derecha, entre Montauban y Moissac, despues de haber corrido cerca de 40 3/4 leg. del E. N. E. al O. S. O.; 7 de las cuales son navegables desde un poco mas arriba de Negrepelisse. Esta navegacion es muy precaria, á causa de la variacion de las aguas, la desigualdad del cauce, y las máquinas establecidas en el rio que obstruyen frecuentemente el paso á las embarcaciones. Son sus principales afluentes: por la derecha, el Serre, el Alsou y el Caude; y por la izquierda, el Viaur, el Cerou y el Verre.

AVEYRON, dep. de Francia, que toma su nombre de uno de los principales rios que lo bañan. Se forma de la antigua prov. que se llamaba Rovergue. Se estiende entre los 43° 41′ 30″ y los 44° 55′ 25″ lat. N., y entre los 5° 32′ y los 7° 8′ long. E. Linda al N. con el dep. del Cantal; al E. con los del Lozere y del Gard; al S E. con el del Herault; al S. O. con el del Tarn; y al O. con los del Tarn-y-Garona y del Lot. Su estension del N. al S. es de 25 1/2 leg.; su anchura del E. al O. de 17 1/2; su superficie de 297 leg. cuadradas, y su pobl. de 339.000 hab. Es uno de los dep. mas montañosos de Francia. A escepcion de algunas mesetas volcánicas que se separan de Plomb-de-Cantal, y se adelantan al N. hasta las márgenes del Trueyre, afluente del Lot por su derecha, todas sus montañas son otros tantos ramales de las Cevenas, cuya cresta principal forma con la meseta de Larzac, el límite natural del dep. al S. O. La mas notable de estas ramificaciones que generalmente se dirigen del E. al O., y forma la division de las aguas de los principales rios, es el Levesou que entra por el límite oriental y se estiende al O. S. O., entre el Tarn y el Viaur, despues de haber estendido algunos ramales entre el Viaur y el Aveyron y entre este y el Lot. Estos rios bajan caudalosos con las aguas de los muchos arroyos y torrentes que proceden de estas montañas, las cuales generalmente presentan un aspecto muy áspero. Las del N. están entrecortadas por horrorosos precipicios. La superficie de la pequeña comarca situada cerca del límite oriental entre el Tarn, el Jonte y el Dourbie, afluentes del Tarn, está cubierta de rocas de figura cónica ó piramidal, las cuales ofrecen á lo lejos un aspecto lúgubre á manera de torres, y de antiguos castillos que caen en ruinas. En todos los ramales directos de las Cevenas que cubren la parte meridional del dep., se ven muchas grutas, de las cuales las mas notables son las que sirven de bodega á los habitantes de Roquefort, en donde hacen fermentar el queso. La montaña de Fontagnes presenta el terrible aspecto de un volcan en actividad, por haberse inflamado casualmente la ulla que contiene.

En este departamento se encuentran muy pocos estanques y casi ninguna laguna.

En el Aveyron, se disfruta de un clima benigno; pero bastante frio en ciertas partes, particularmente en las montañas. El invierno dura casi 6 meses en las mesetas del N., así como en el estremo del Levesou. La temperatura, aunque menos fria en los territorios occidentales que en los septentrionales, es todavía demasiado cruda para permitir el cultivo de los cereales que ecsigen mas cuidado. El clima es en general cálido en la parte oriental, en donde se cultiva la vid.

Digitized by Google

El suelo se compone de tres especies de terreno; calizo, volcánico y otro que consiste en esquisto cuarzoso micáceo, mas ó menos mezclado de arcilla y de magnesia. Generalmente es poco fértil en granos; la tercera parte del departamento produce muy poco. En toda la parte septentrional de la márgen derecha del Lot no se coge mas que avena y centeno. Las partes occidentales producen además alforfon. Esta especie de grano es mas abundante en el resto del departamento, en donde se cultiva tambien la cebada, el maiz y el trigo. Las otras producciones vegetales consisten en vinos medianos, á escepcion de los de Loucedat, de Agnac y de los alrededores de Marcillac; en frutas, y especialmente en castañas, en madera y en criadillas. Las praderas ocupan cerca de 51.580 hectáreas del territorio, y los pastos con las dunas unas 133.588.

En este departamento se crian mas de 500.000 cabezas de ganado lanar, cabrio y de cerda, y ganado mayor, muchos mulos y asnos. El queso de Roquefort se prepara con leche de oveja, la cual se mezcla á veces con la de cabra. Los animales silvestres y monteses de este departamento son: lobos, zorros, corzos y caza menor. Además abundan los reptiles; ni escasea tampoco el pescado.

Sin contar las ricas minas de ulla, que son las mas abundantes de toda la Francia, tiénelas tambien este departamento, de hierro, de cobre, de plomo sulfúreo y argentífero, de antimonio en gran cantidad, de sulfato, de alúmina, de hierro, de zinc y otros minerales: tiene tambien canteras de mármol, asperon, piedra molar y sillar, yeso, piedra de chispa, piedra blanda, tierra puzzolana, tierra para vidriado y turba. Por último entre las aguas minerales en que abunda, tienen mas nombradía las de Cransac en la parte oriental, y las de Sylvanes y de Pont-de-Camarès en la parte meridional.

Tiene asimismo fábricas de utensilios de cobre, de productos químicos, de loza, de telas bastas, de mantelería, de tejidos de lana y seda hilada, de gorros, de gerguilla de lana, de tejidos bastos de borra de buey, molinos de papel, fábricas de curtidos y hornos de vidrio. Parte de estos ramos industriales sirve para el consumo de los habitantes, y se esporta lo sobrante. El comercio de importacion consiste principalmente en mercancías de lujo y granos, por no producir este departamento los suficientes para su manutencion.

El Tarn que permite el trasporte de almadías, y el Lot que es navegable desde Entraigues, dan facilidad y fomento á las relaciones mercantiles de este departamento, que tiene además 80 leg. de buenas carreteras, y celebra muchas ferias, las cuales contribuyen al mismo fin.

Rodez es la cabeza de este departamento, el cual se divide en 5 distritos, que son: Rodez, Espalion, Milhau, Sainte-Afrique y Villafranca, los cuales comprenden 42 territorios y 584 lugares. Está comprendido en la nona division militar. Depende de la jurisdiccion del tribunal superior de Montpeller. Forma la diócesis de Rodez, y la iglesia consistorial de Sainte-Afrique. Envia 5 miembros á la cámara de los diputados.

El Rovergue, del cual se formó el departamento de Aveyron, era habitado por los *Ruteni* cuando César vino de las Galias. Los Romanos lo poseyeron hasta el siglo V, en cuya época cayó en poder de los Visigodos. Los reyes de Francia se apoderaron de él en el siglo VI, y lo conservaron hasta mediados del siglo IX. Tuvo en seguida soberanos particulares hasta el año de 1167. En esta época pasó á poder de Alfonso de Aragon, y últimamente volvió á formar parte de la corona de Francia en el reinado de San Luis que lo adquirió en 1258.

En este departamento se encuentran monumentos góticos y antigüedades romanas.

AVEZZANO, C. del reino de Nápoles, prov. del Abruzo Ulterior Segundo, cab. de distr. y de territ.; sit. en una llanura agradable cerca del lago Fucino, á 6 1/4 leg. S. de Áquila. Está circuida de murallas, y se cree edificada sobre las ruinas de la antigua Alba. Tiene 10 iglesias, y una de ellas es colegiata. La plaza del mercado es vasta y está adornada de hermosos edificios, entre otros el palacio ducal, que es de bella arquitectura. Celebra dos ferias anuales el primer domingo de setiembre, y del 3 al 5 de octubre. Pobl. 2.700 hab.

El distrito de Avezzano consta de 7 territorios; Avezzano, Carsoli, Celano, Civita-Roveto, Gioja, Pescina y Tagliacozzo.

AVGORSKOI, fragun de la Rusia eur., gob. de Penza, distr. y á 6 leg. S. E. de Krasnoslobodsk, á or. del Avgur, que nace en el distr. de Insar y desagua en el Savina, despues de un curso de 5 á 7 leg. del S. al N.: se estableció en 1754. Tiene un horno y dos martinetes. Su producto anual es de 29.944 libras de hierro en bruto y de 10.673 libras en barras.

AVIA, r. de Esp. en Galicia. (V. MIÑO.)

AVIADA, lug. S. de Esp., prov. y part. de Santander, marquesado de Argüeso, á 16 leg. de Búrgos. Reg. P. Pobl. 76 hab.

AVIADOS, V. de Esp., prov. y á 7 leg. de Leon. Pobl. 209 hab. Sit. en terr. mont. entre los rios Torio y Curueño. Prod.: trigo, cent., ceb., lino y pastos. Esta villa es de señ. S. y se gobierna por un A. O.

AVIANO, lug. del rei. Lombardo-Véneto, prov. y á 8 3/4 leg. O. de Udino, y á 2 1/2 N. N. O. de Pordenone, cab. de distr. Pobl. 6.000 hab.

AVICIRA, ald. S. de Esp. en Galicia, prov. de la Coruña, jurisd. de Encrobas, arzob. de Santiago; de la parr. de San Roman de Encrobas.

AVIGLIANA, V. de los Estados Sardos, division y á 4 1/4 leg. O. de Turin, prov. y á 5 E. S. E. de Suse, cab. de mandamento ó part. Tiene dos iglesias parroquiales, un castillo, fábricas de paños bastos y de hilados

Digitized by Google

de seda. Su posicion es muy agradable, por hallarse sit. sobre una colina cerca de los Alpes Cocianos. Su clima es sano y el terreno fértil. En 1600 los Franceses derrotaron en sus cercanías á los Piamonteses. Pobl. 2.880 habitantes.

AVIGLIANO, C. del rei. de Nápoles, prov. de Basilicata, distr. y á 3 3/4 leg. N. N. O. de Potenza, cab. de territ.; sit. en el declive de una colina, parte de la cual hundióse en 1874 por la accion de las continuas lluvias, lo que ocasionó tambien que se hundiese parte de esta ciudad. Tiene una hermosa iglesia colegial, algunos conventos y un colegio real. Pobl. 9.000 hab. En sus pastos se crian bueyes los mas hermosos de todo el reino.

AVIGNONET, C. de Francia, dep. del Alto Garona (Languedoc), distr., territ. y á 1 1/4 leg. E. S. E. de Villafranca, cerca del canal de Languedoc. Pobl. 1.800 hab.

AVILA, prov. de Esp., cuya capital es la ciudad del mismo nombre. Está situada en Castilla la Vieja, entre los 40° 5' y los 41° 13' lat. N., y entre los 0° 22' y los 1° 54' long. O. Confina al S. con la provincia de Toledo; al N. con la de Valladolid; al E. con la de Segovia; y al O. con la de Salamanca. Su clima en general es templado, pero es frio si se compara con el de otras provincias mas meridionales y el de las marítimas; á lo que contribuye mucho su alta situacion, pues es una de las provincias cuyo territorio tiene mas elevacion sobre el nivel del mar. Su suelo es quebrado y cortado por varias sierras ó cordilleras, cuya direccion es de O. á E., en las mas señaladas, como las llamadas sierras de Avila y las que la dividen de la provincia de Toledo; aunque hay otras menos considerables que corren con diversas direcciones, y algunas de S. á N. La parte mas montañosa y agria es la del S., la cual tambien es la menos poblada y de clima mas rigido. En esta parte llamada la Paramera, cuya superficie pasa de 8 leg. cuadradas, no hay pueblo alguno, y abundan los bosques y pastos. La mas llana es la del N. ó tierra de Arévalo, la cual es mas fértil y poblada y de clima mas benigno. Esta parte escasea de bosques, pero se compensa esta falta con los del mediodía comunmente poblados de encina, fresno, roble y pino.

Esta provincia no tiene ningun lago: solo en el pueblo llamado Don Gimeno, hay una laguna de poquisima consideracion; y cerca de Herman-Sancho están las lagunas llamadas de Salinas que son dos y muy pequeñas, pero en algunos pueblos hay balsas de aguas encharcadas que dañan á la salud pública, y son muy perjudiciales á los ganados. Tampoco tiene ningun rio caudaloso ni navegable; todos son pequeños, y nacen ó dentro ó muy cerca de ella, y entre ellos los principales son el Adaja que nace cerca de Villatoro, y á las 8 leg. de su nacimiento pasa por la capital, á cuyo término llega en direccion de occidente á oriente, pero en él la muda y sigue corriendo 12 leguas de S. á N. formando un ángulo recto, y desemboca en el Duero en la provincia de Valladolid; el Boltoya que nace en el confin de esta provincia, pero en territorio de la de Segovia, y le sirve de término divisorio en el espacio de 11 leguas que corre por ella con direccion de S. á N., y desemboca en el Adaja; el Tormes que la baña por el occidente en corto espacio de 3 leguas escasas corriendo por ella con direccion de S. á N., aunque con mucha inclinacion al occidente; el Alberche que nace muy cerca del confin de esta provincia á 2 leguas escasas de Villafranca, corre por ella el espacio de 9 leguas con direccion de O. á E., aunque con bastante inclinacion al S.; el Almar que nace cerca de Hortun-Pascual, corre 4 leguas dentro de la provincia y desemboca en el Tormes en la de Salamanca; el Zapardiel y el Trabancos, el primero de los cuales nace cerca de Martin-Muñoz, corren por dentro de esta provincia, el uno 15 leguas y el otro 11; su curso es muy tortuoso, y desembocan en el Duero, en la provincia de Valladolid. Los demas son arroyuelos como el Morgañan y el Zamplon que no merecen mencionarse. Escepto el Alberche que desemboca en el Tajo, casi todos los demas vierten sus aguas en el Duero: por la direccion de las corientes y su oposicion, se puede inferir que el territorio de mas elevacion en esta provincia es la Paramera, y por la precipitacion de los rios que verdaderamente deben llamarse torrentes, se conoce que el territorio declina rápidamente hácia el N.

La estension territorial de esta provincia es de 175 leguas cuadradas. En todo este territorio solo hay 283 poblaciones, cuyos habitantes corresponden á 465 por legua cuadrada. De estas poblaciones muchas son despobladas, en algunas de las cuales aun se ven vestigios de las poblaciones que tuvieron, y otras se han despoblado en tiempos mas cercanos á nosotros; pero tambien debe observarse que no todos los terrenos que se llaman despoblados han tenido realmente poblacion, como tambien que los despoblados no todos son incultos, pues la mayor parte ó casi todos son disfrutados á pastos y labor por los pueblos en cuyos términos se hallan, ó por arrendadores estraños. Las tierras cultivadas de la provincia contienen 385.208 fanegas; las incultas cultivables 590.892, y las incultivables 224.398, que hacen en total de 1.200.496 fanegas. En la clase de tierras cultivadas se incluyen todas las que se labran en toda la provincia en diversos años y en todo género de labor. Las incultas cultivables son todas aquellas, que por su calidad son productibles al arado, prescindiendo de que sean bosques ó pastos. Las incultivables son todas las negadas á la agricultura, como son montañas peladas ó sierras escarpadas, peñascales, arenales, tierras improductibles al cultivo por su malísima calidad, y las ocupadas por las poblaciones, ca-

Digitized by Google

minos, rios, etc. Las tierras cultivadas, ricas ó fuertes de primera suerte, son 29.379 fanegas; las medianas ó de segunda suerte, 122.500; las flojas, ligeras ó de tercera suerte 233.329, que hacen un total de 385.208 fanegas de tierras cultivadas, de las cuales se cultivan cada año 171.034 fanegas, y comparando esta cantidad con la de las tierras cultivables, resulta que solo se cultiva anualmente poco mas de una sesta parte del territorio productible, que es la suma del cultivado y del inculto cultivable. Los pueblos de esta provincia atribuyen tan poca fecundidad á su suelo, que parece increible que sea tan ingrato; pero si se considera cuan corta es la cantidad de tierras pingües que tiene por falta de abonos, la carencia de riegos y todas las demas causas de postracion, no puede quedar duda en que sea prequisima su fertilidad actual; asi es que la fecundidad general en años medianos no pasa de 5 por 1. Las tierras que anualmente se dejan en descanso para sembrarlas al segundo ó tercer año, son 205.200 fanegas. El tiempo que dura el descanso es vario, segun la cantidad de tierra labrantía que cada pueblo tiene; asi hay tierra que solo descansa un año, otras descansan dos, otras tres ó mas; procurando siempre los labradores dejar descansar la tierra todo el tiempo posible. Todas las tierras que en esta provincia se emplean en granos cereales en los diversos años que se labran, ascienden á 348.119 fanegas; pero es de advertir que en estas van inclusas las que se siembran de algarroba, fruto que en esta provincia es de mucha necesidad, porque es la principal subsistencia del ganado de labor, cuya mayor parte es vacuno. Las tierras empleadas en el cultivo de legumbres son 2.009 fanegas, y las legumbres se reducen á garbanzos y á algunas judías y guisantes, pues apénas cultivan otra alguna. En el cultivo de hortalizas y frutas se emplean 621 fanegas de tierra. En el de patatas, nabos y demas de este género 608. Las que se emplean en primeras materias para manufacturas son 1.967 fanegas; pero es de advertir que todas son linares, pues en esta provincia no se cultiva otra primera materia que el lino y algun cáñamo, aunque poquisimo. Las tierras de viñedo son 16.816 fanegas, cantidad muy corta, pero no debe estrañarse si se considera que en muchos pueblos no hay una cepa. En toda la provincia solo hay 84 fanegas de tierra de olivar; y estas son de solo tres pueblos, pues en todos los demas no hay un olivo. Aunque el cultivo de los prados artificiales de trebol, alfalfa, pimpinela, pipirigallo, etc. es desconocido en esta provincia, y estos son los que generalmente se conocen bajo el nombre de prados artificiales, se ponen en la clase de tales los prados de guadaña, porque su produccion es muy superior al de los naturales, y porque el riego y la siega debe reputarse por cultivo. De esta clase hay 2.304 fanegas: pero conviene observar que son muy pocos los pueblos que hacen sangrias ni presas en los rios para proporcionarse riegos, y lo mas general es que estos prados sean terrenos húmedos y bajos, regados naturalmente por las avenidas de los rios. Espuesta ya la cantidad, calidad y destino de las tierras cultivadas, resta manifestar la de las incultas con el mismo órden, para que se pueda tener una nocion ecsacta del territorio de este nombre.

Las tierras incultas cultivables son 590.890 fanegas, y las incultivables 224.398. De las primeras las fuertes, ricas ó de primera suerte son 100.000; las medianas ó de segunda suerte 220.000; las flojas, ligeras ó de tercera suerte 270.890, que hacen un total de 590.890. Las tierras de pastos naturales son 74.489 fanegas, pero se debe advertir que generalmente no se incluyen en esta clase por los pueblos sino los pastos de sus términos y como la mayor parte del territorio inculto es pastable, y tambien el cultivado despues de alzado el fruto, se sigue que debe reputarse por pasto mas de la mitad de todo el territorio de la provincia. Todos los bosques y plantíos de árboles ascienden á 73.515 fanegas de tierra, inclusas las alamedas plantadas por órden del Rey. Los bosques de maleza ocupan 13.891 fanegas, cantidad muy corta para tanto terreno inculto como tiene esta provincia. El territorio incultivable en toda ella es de 224.398 fanegas; pero debe observarse que este cómputo no tiene la mayor ecsactitud, porque allí se reputa generalmente por incultivables las tierras incultas, pero cultivables de tercera suerte, y aun tambien las medianas ó de segunda. La cantidad de las tierras comunales ó concejiles y de los baldíos, es muy difícil de conocer, porque ni su uso, ni su propiedad convienen con su nombre; pues en todos los pueblos del estado de Villatoro, de Bonilla y otras partes, el disfrute de las tierras llamadas comunes y baldíos no es libre á los vecinos, ni su producto pertenece á los propios de los pueblos, sino á los señores territoriales. Por esta razon la regulacion de 32.564 fanegas en la clase de comunes y de 23.704 en la de baldías carece enteramente de ecsactitud. Las tierras regadías son 6.845 fanegas, cantidad cortísima para la mucha estension del territorio, y que manifiesta el grande atraso de la agricultura, y aun esta pequeña cantidad es regada naturalmente, pues el cortísimo número de máquinas hidráulicas que hay no basta para regar 300 fanegas, y las presas y sangrías de los rios son muy raras.

Esta provincia se divide en partidos, sesmos, estados y pueblos resimidos. El partido ó tierra de Avila, comprende los sesmos de San Juan, Colmenda, San Vicente, San Pedro, Serrezuela, Santiago y Santo Tomé. El partido ó tierra de Arévalo, comprende los sesmos de Orbita, la Vega, el Acebal, Sinlabajos, Aldeas y Bagarna. Los estados son el de Villatoro el de Bonilla, el de Villafranca y el de las Navas; y los pueblos sueltos ó resimidos son algunos que no están adictos á ningun partido. Relativamente á la

Digitized by Google

distribucion y cobranza de las contribuciones por encabezamientos de rentas provinciales, la tiene dividida la intendencia en partido de la capital con la division en los primeros sesmos referidos, á los cuales hay que añadir la tierra de Arévalo y la de Piedrahita. Por lo militar pertenece esta provincia á la capitanía general de Castilla la Vieja, por lo judicial á la chancillería de Valladolid, á la intendencia en lo administrativo, y en lo espiritual al obispado; pero algunos pueblos son de otras diócesis; y al contrario, otros pueblos de las provincias confinantes corresponden al obispado de esta. Como los riegos y aprovechamiento de las aguas dan á conocer muy próximamente el estado de la agricultura, será útil dar noticia de este objeto.

Hemos dicho que en toda la provincia solo hay 6.843 fanegas de tierra regadía. El número de máquinas hidráulicas para elevar las aguas para el riego, es de 11 norias y 40 cigüeñales. Esta máquina, aunque sencilla y de poco coste, solo puede servir en parages donde el agua esté próxima á la superficie de la tierra, mas no en donde se halla á una mediana profundidad: el usarse pues, el cigüeñal en esta provincia prueba; que tiene las aguas muy someras, y por tanto que pudieran aumentorse mucho los regadios. En las 283 poblaciones de que consta esta provincia, solo hay 57 que no sean escasas de aguas potables ó de riego, ó de unas y otras. Si se considera, pues, el poco número y rusticidad de las máquinas hidraulicas, la absoluta y general carencia de canales de riego, presas y sangrías de rio, el número de 185 pueblos faltos ó escasos de aguas, y se compara todo esto con la naturaleza del terreno abundante en arroyos y aguas manantiales, se echará de ver cuan atrasada está la agricultura, y cuanto puede mejorarse. Algunos pueblos, como Pajares y Marlin carecen de buena agua potable, y tienen que beberla dañosa por falta de medios para traer buenas fuentes y de parages muy próximos: otros atribuyen á las malas aguas que beben sus enfermedades; otros sus frecuentes tercianas á las estancadas; otros pierden muchos ganados por falta de aguas, y en otros, enferman estos por beberlas detenidas, y heliondas. Sedientos los campos, las cosechas son tan inciertas como variable el tiempo; no hay variedad de frutos, y asi no puede suplirse la falta de unos con la cosecha de otros, y basta que le falte al trigo una lluvia en tiempo oportuno, para que el hambre ó la miseria sea segura. Generalmente en España las cosechas se pierden por falta de lluvias oportunas, y segun las observaciones físicas, podemos creer sin temeridad que es el pais de menos aguas llovedizas de Europa, y por tanto el que mas necesita de canales. Asi, la idea que comunmente se tiene de ser nuestra Península la mas fértil de Europa, es muy equivoca; en su lugar se debe substituir la cierta de que será la mas abundante, cuando la aventajada naturaleza de nuestro clima y suelo, se ayude con los riegos y canales necesarios. Aunque comunmente se tiene á los habitantes de las Castillas por indolentes y holgazanes, y se atribuye su miseria á holgazanería voluntaria, está muy lejos de la verdad y de la justicia este juicio inconsiderado, y se destruirá escaminando si está en su mano salir de su indigencia, y si la actividad del trabajo, subsistiendo la situacion en que se hallan, puede librarlos de pobreza y hacerlos laboriosos. El hombre es naturalmente indolente, y solo el provecho le escita al trabajo. En lugar pues de atribuir á los habitantes de la provincia de Avila la culpa de su ignorancia, incultura y miseria, vamos á ver que estas son obra de la pobreza en que se halla, y cuya suerte solo el gobierno puede mejorar.

En esta provincia no hay casas de labranza esparcidas sobre el territorio, y asi solo hay 8.160 fanegas de tierras, sobre las cuales viven los que las cultivan. Cuan ventajoso es á la agricultura el que los labradores tengan siempre sus tierras á la vista, no es necesario esplicarlo, pero en esta provincia no se conoce esta economía, antes muy al contrario, la mayor parte de las tierras labrantías están á mucha distancia de las habitaciones de sus cultivadores. En ningun pais poco poblado y miserable puede fiarse al campo una sola familia, asi por la facilidad de ser salteada, como por la carencia de cosas necesarias que por la poca poblacion y el corto ó casi ningun comercio interior, solo se hallan en los pueblos grandes. Las tierras cultivadas por propietarios son 38.252 fanegas, y no podria creerse tan pequeña esta cantidad sin la fe de todos los pueblos; pero no debe causar estrañeza, si se atiende á lo que estos se quejan de la falta de propiedades en los labradores y estancacion de estas en manos muertas, y al sistema ruinoso de arrendamientos que se observa; capaces por si solas estas causas, no solo de impedir el progreso de la agricultura y poblacion, sino de aniquilar cada dia mas la provincia, como se esperimenta. En las 283 poblaciones de que consta, hay 74 cuyos habitantes no poseen una pulgada de tierra: añádese á esto que el labrador no posee ni sun su mismo trabajo, pues no tiene seguridad de disfrutar su resultado, á causa de lo subido de las rentas y de los desaucios arbitrarios. Las tierras cultivadas por arrendadores son 295.163 fanegas; y comparada esta cantidad con las cultivadas por propietarios, resulta que estas son casi una octava parte de las otras; y como aun estas dos cantidades no llenan el total de las tierras cultivadas, segun la proporcion que tienen, y los muchos subarriendos que hay, es de inferir que pase de 1 á 8 la razon entre las tierras cultivadas por sus propietarios y las cultivadas por arriendo. Los labradores propietarios, que solo cultivan tierras propias, son 664; y los meramente colonos ó arrendatarios son 3.884; y asi la razon que hay entre aquellos y estos es como

Digitized by Google

1 á 7, lo cual se combina muy bien con lo dicho de las tierras arrendadas y las cultivadas por sus dueños. Las tierras cultivadas propias de mayorazgos ascienden á 157.092, y si se atiende á que algun pueblo no se ha esplicado sobre este objeto, y que otros no las han espresado por ignorar la pertenencia, serán muchas mas. Si se comparan estas con las que poseen los labradores, hallarémos que todos ellos no llegan á poseer una cuarta parte de las tierras cultivadas que los mayorazgos. Las tierras cultivadas propias de capellanías ascienden á 38 589 fanegas, que son algo mas que las que poseen todos los labradores de la provincia. Las cultivadas propias de comunidades religiosas son 43 910 fanegas; comparando esta cantidad con las de propietarios labradores, resulta que solo en tierras labrantias poseen dichas comunidades una séptima parte mas que todos los habitantes labradores, cuya clase por haber poquísima industria debe comprender la mayor parte de la poblacion. Reunidas pues las tierras cultivadas de mayorazgos, capellanias y conventos, resulta que las tierras de labor de amortizacion civil y eclesiastica son 239.591 fanegas, y comparandolas con las de los labradores, hallarémos que las manos muertas poseen 6 1/2 veces mas que la clase productiva. No se habla de las tierras incultas productivas, como son bosques, dehesas y demas, porque casi todo es de amortizacion civil y eclesiástica.

Comparémos ahora el número de individuos de una y otra clase, para ver la proporcion que puede tener la absorcion de subsistencias entre ellas. Si representamos por subsistencia las propiedades territoriales, hallarémos que solo 1.893 individuos, poco mas ó menos (737 de clero y sirvientes, 544 de religiosos, religiosas, sirvientes, etc., y 311 poseedores de mayorazgos) absorven 6 1/2 veces mas subsitencia que los 74.919 restantes que tiene la provincia de poblacion deducidos los 4.874 empleados en la industria, los cuales se supone subsisten de ella; y siendo, como claramente se infiere la falta de propiedad en la clase productiva el origen principal de la postracion de esta provincia, es necesario desentrañar mas este punto.

La poblacion está en razon directa de los medios de subsistir; su límite es la estrema pobreza; los medios de subsistir ó subsistencia son las riquezas; estas son las cosas necesarias á la vida y al lujo, adquiridas por propiedad, ó producidas por el trabajo; asi en un pais determinado y casi meramente agricultor como esta provincia, si los habitantes fuesen propietarios, su subsitencia seria igual á su trabajo, pero no siéndolo, su subsistencia será igual á su trabajo, menos el crédito de la propiedad agena que labran ó pastan; y siendo este crédito escesivo, su subsistencia estará en razon inversa del esceso del precio de los arrendamientos: en esta progresion ha de haber precisamente un término, pasado el cual ya el trabajo sea menor que la subsistencia, entonces ya la poblacion no puede mantenerse, y disminuye en la misma razon que le crecen los medios de subsistencia, y entonces es cuando se verifica la suma pobreza que limita la poblacion. Asi pues, la subsistencia de estos habitantes es igual al producto de su trabajo, menos el precio de los arriendos, menos el esceso de este, menos los derechos, diezmos, voto, cuartilla; y menos las contribuciones reales y municipales. Aunque los datos espresados hasta aqui manifiestan suficientemente las causas de postracion de esta provincia, falta esponer sus males confirmados por la voz universal de los pueblos, é informes de sus justicias é intendentes, entre los cuales es el principal el dominio feudal que aborrecen los pueblos, deseando ser del Rey; en tal manera, que hay pueblos como Navalperal que por todo fomento y felicidad no pedia otra cosa que su incorporacion á la Corona.

Para formar idea de la gravedad de sus razones, sirvan de ejemplo las que da el pueblo de Valdequemada y el informe del intendente, que son estas: la miseria del pueblo depende de la opresion en que le tiene su señor, el cual además de cesigir media fanega por una de siembra, 9 rs. por res vacuna, 12 por yeguar ó caballar, 3 por asnal, 1 1/2 por cabra y oveja, y 5 ó 6 rs. por cerdo, despojó al pueblo y se apropió una mata de pinos, la dehesa boyal y un ejido, prohibiéndoles asimismo sembrar las tierras de labor, reduciéndolas á monte para utilizarse de las maderas, y poniendo tributo sobre la bellota. Estos y otros perjuicios del dominio feudal se conocerian mas esactamente, y por ellos la situacion en que se hallan los pueblos que los sufren, por los informes de todos los del partido de Villatoro y otros. Las manos muertas tienen absorvido el territorio, contra cuya estancacion de las propiedades territoriales declamaban los pueblos y los intendentes; y segun su informe acerca del pueblo de Bernui-Salinero, casi no circulan en esta provincia otras propiedades que las vendidas de establecimientos piadosos, y de este estancamiento nacen las inaccesibles condiciones que se imponen al colono labrador, y los indispensables como notorios perjuicios contra la real Hacienda. Un ejemplo ó prueba manifestará mejor estas verdades. La villa de Fontiveros, que es de 120 vecinos, paga anualmente 2 669 fanegas de trigo y 2.505 de cebada á 80 interesados dueños del terreno que labra, de los cuales los 37 son títulos y mayorazgos forasteros y del pueblo, y los 43 restantes son conventos, capellanías y obras pias; y regulando el trigo á 90 rs. y la cebada á 60, resulta que pagan 325 060 rs. á manos muertas. y esto solo entre 40 labradores que tiene el pueblo. Y de su cosecha, de 4000 fanegas de trigo y 2.000 de cebada en año comun, deducido el gasto de la labor y las rentas dichas de las tierras de esta escasisima cosecha, se viene á los ojos que no puede que-

Digitized by Google

darles para su subsistencia, ni menos para el pago de las contribuciones reales. Siendo el escesivo precio de los arrendamientos el objeto principal del clamor universal de estos pueblos, es necesario esplicar su sistema.

Como apénas hay territorio que se labre ó paste que no sea de manos muertas eclesiásticas ó seculares, los propietarios aumentan cada vez mas el precio de los arrendamientos, obligando además al labrador á renunciar los casos fortuitos de esterilidad; los labradores tienen que sufrir esta ley por injusta que sea, porque no tienen otras tierras que labrar, ni otro medio de subsistir; si el año es malo, la ruina del labrador es infalible, porque además de no coger para cubrir sus gastos, subsistir, ni pagar las contribuciones reales, tiene que satisfacer lo mismo que si hubiera sido bueno. El labrador no puede hacer mejoras ni adelantamientos en las tierras que labra, porque no son suyas, ni tiene seguridad de disfrutarlas, antes sí de ser desaniado y perder su gasto y trabajo, ó pagar al propietario una renta mas crecida por el mayor valor que con su propio sudor haya dado á las tierras. Tal es el yugo de que se quejan, y bajo el cual gimen los pueblos de esta provincia. A vista de esto y de los demas males, no es estraña su miseria y poca poblacion, pues vamos viendo clara y distintamente que estas son un efecto tan necesario de las causas que asignan los pueblos, como lo es el calor del fuego.

En cuanto á las contribuciones reales, son muy pocos los pueblos que se quejan de ellas, y si se les hacen gravosas es por la pobreza en que los tienen sumidos las demas causas. Esta verdad la demostrará en toda su estension el ramo de contribuciones, pero no se llenaria esta parte económica, si no se tocase aunque ligeramente este punto, manifestándole con alguna prueba, como se ha hecho en los anteriores. El pueblo de Orbita es uno de los pocos que se quejan de las contribuciones reales, por las cuales pagan sus habitantes 5.931 rs., y comparada esta cantidad con la que pagan por los arrendamientos de las tierras, que casi todas son de amortizacion, resulta que solo estas rentas importan 26 veces mas que las contribuciones reales. Como este pueblo no espresa las demas cargas, comparemos la de otro que las esprese todas. Boveda paga de reales contribuciones 3.334 rs., y regulando el trigo á 9o rs. y la cebada á 6o, resulta que por rentas de tierras, diezmos, voto de Santiago, cuartilla de Santa Ana, oficios, predicador y demas gabelas paga 59 veces mas que por reales contribuciones, (solo el predicador de cuaresma contribuye mas que al Rey, pues se le dan 38 fanegas de trigo, que valen mas que todas las contribuciones reales.) Siendo los principales males que tienen á esta provincia en tal estado de postracion los enunciados hasta aquí, no se referirán los parciales de cada pueblo por no prolongar demasiado estas curiosas noticias tomadas de la Estadística territorial de la provincia de Avila, formada de órden Superior por D. Bernardo de Borjas y Tarrius, é impresa en Madrid en la imprenta real, año de 1804.

Entre los efectos de los males enunciados y otros, dice el mismo autor, no es el menor el abandono de las obras públicas de la mayor necesidad. En esta provincia es muy rara la obra que se encuentra para detener las inundaciones de los rios, que causan muchos daños, siendo muy pequeños; no hay canales de riego ni navegacion, ni caminos buenos, faltan puentes, hay aguas detenidas que infestan la salud pública, faltan en algunos pueblos las potables, en otros se beben dañosas, y casi ninguno puede por sí mismo remediar los males ni tener esperanza de conseguirlo, si el gobierno no hace un esfuerzo en su favor. La naturaleza de los rios y la situacion del territorio, hace á esta provincia una de las mas regables de España, pero ya hemos visto cuan lejos está de gozar este gran beneficio con que la naturaleza la brinda; así pues se puede decir que siendo sus rios pequeños, sufre inundaciones; que con mucho terreno no puede mantenerse su corta poblacion que no pasa de 465 habitantes por legua cuadrada; que con muchas y buenas dehesas, no tienen los pueblos ganados suficientes; y en fin, que no contribuye á la real hacienda y al Estado con la décima parte de lo que pudiera contribuir si estuviera en situacion floreciente, como puede estar. Dejando pues á la sabiduría del gobierno el realizar los planes que en diversas épocas se han formado para fomentar esta y las demas provincias, y el de aplicar á la de que vamos hablando los medios propuestos en la citada estadística territorial; ya que su autor ha vindicado á los habitantes de las dos Castillas de la nota de indolentes y holgazanes, que inconsideradamente y con bastante generalidad se les aplica por los que tratan de estas materias, contribuyamos por nuestra parte á su bien, tratando de desarraigar de sus ánimos la preocupacion tan ridícula como funesta de no querer arbolear un pais llano y espacioso, el mas á propósito para plantios, advirtiéndoles con el sabio Bowles, que es un puro sofisma cuanto se puede alegar contra los árboles, y solo la ignorancia puede mantener semejante preocupacion. Lo singular es que las gentes de los paises septentrionales y frescos de España aman mucho los árboles y trabajan por mantener sus plantios, y los de los climas ardientes y secos les declaran la guerra, no obsante la frescura y utilidad que les resultaria para que no se abrasase y secase tanto el terreno. Su error les persuade que la sombra de los árboles, aunque hace crecer las mieses con mucha lozanía, no las deja granar, y que volviendo mas el grano que la paja, no debe haber árboles que hagan sombra. Si veran los que tal dicen la feracidad de los pueblos como Lombardía por ejemplo, donde no hay

Digitized by Google

campo cuyas márgenes no esten ocupadas de árboles, conocerian el error en que están. El decir que los árboles multiplican los pájaros que se comen los granos, es otra preocupacion inveterada, mas debil y despreciable que la primera, porque los árboles no producen los pájaros, y el ver ahora la multitud de ellos que se juntan en algun olmo, que por lo regular hay solo en cada lugar, es porque no hay un bosque ni arboledas donde se esparzan, y asi echan la culpa á aquel pobre y solitario árbol. Por fin, la obstinacion de los que tal defienden no podrá negar que Valencia y todos los demas paises del mundo en que florece la agricultura, están cubiertos de árboles, sin que á nadie le haya ocurrido pensar que los pájaros destruyen sus plantíos ni sementeras. Las simientes de muchos árboles y los insectos que crian, sirven de pasto á los pájaros, pero en Castilla es forzoso que se alimenten de trigo y cebada, y asi la barbárie misma de los antiarbolistas les hace incurrir en el inconveniente que pretenden evitar. Ultimamente, la sequedad de Castilla proviene en mucha parte de la escasez de árboles, porque su sombra hace falta para conservar la humedad de la tierra, los rayos del sol la penetran inmediatamente despues de haber llovido, el rocío de la noche se evapora al primer instante de la mañana, los vientos secos que vienen corriendo por llanuras áridas y recalentadas con los rayos de un sol ardiente y no templado por sombras, arrebatan todo vapor y le llevan á las montañas remotas, donde hallan puntos de apoyo; y asi las llanuras se quedan sin humedad, proviniendo todo de la rara tenacidad de nuestros labradores y de los que sin serlo apoyan sin conocimiento tan bárbara filosofía, y desgraciadamente ha prevalecido la que es destructora de toda vegetacion.

AVILA, *Abula*, C. R. de Esp. en Castilla la Vieja, cap. de la prov. de su nombre, con un solo partido administrativo. Tiene silla episcopal, cuyo obispado comprende 535 pilas bautismales; un corregidor de 3.ª clase, un intendente de rentas y administracion principal de correos. Pobl. 4.976 hab. Contiene 8 parr., 8 conventos de cada sexo, un hospital general, un palacio episcopal de buena construccion, un seminario, una iglesia catedral y una universidad literaria en el conv. de PP. Dominicos. Los párrocos y capellanes forman un cabildo llamado de San Benito. Se halla sit. en un llano elevado entre sierras á or. del rio Adaja, el cual corre hácia el O.; es escaso de aguas particularmente en el estío; hácia el S. se le une un arroyo llamado Grajal, donde tiene un buen puente. Está cercada de antiguas murallas muy bien conservadas, construidas por órden de Don Alonso VI bajo el inmediato encargo de su hierno, el conde Don Ramon, marido de Doña Urraca. En su construccion se emplearon 9 años, y se tenian por las mas magníficas de su tiempo. Sus calles están muy bien empedradas y limpias, aunque mal alineadas; y las casas, entre las cuales se notan algunas fabricadas con magnificencia, ofrecen un aspecto triste á causa de la piedra negruzca de que están construidas, cuya calidad forma la armazon de las montañas de sus alrededores. El contorno de la ciudad se regula como de 1/2 leg., y en él se cuentan 83 cubos ó torres, las cuales con las del alcazar real, y la de la catedral con su cimborio presentan á cierta distancia un espectáculo agradable. En sus arrabales hay una bella arboleda, y tiene paseo y buenas fuentes. La estension de su término es de 6.130 fanegas, de las cuales 3.240 son tierras labrantías, y 2.890 incultas. Produce granos, semillas, garbanzos, algunas legum., frutas, pastos naturales y algun vino. Su industria se halla en la mayor decadencia comparada con la que tuvo en otro tiempo: tiene sin embargo 9 fábricas particulares, además de otras 5 subalternas y de generos mas comunes, de paños, estameñas, sayales, indianas y sombreros, especialmente la real fábrica en que hay escelentes máquinas de hilar, cardar y tundir con movimiento del agua, y en la que se han fabricado buenos casimires de todas clases, paños finos, etc.

Esta ciudad se llamó Avila de los Caballeros por los muchos y grandes señores que la poblaron, y fueron sus vecinos. Es de voto en cortes, y tiene el privilegio del Pote general de granos, que es la medida de Castilla llamada marco de Avila. Ha sido teatro de algunos sucesos muy notables como lo fue el del despojo de las insignias reales que se hizo en la estatua de Henrique IV para elevar al infante Don Alonso su hermano en 5 de junio de 1456. Es patria de Santa Teresa de Jesus; y en el convento de Carmelitas descalzos, el primero que fundó la Santa, se ve el sitio en que nació convertido en capilla: es tambien patria de los famosos Gil Gonzales Dávila y Sancho Dávila, y del ilustrísimo señor D. Juan Arias Dávila, obispo que fue de Segovia, y autor de una historia de D. Henrique IV que escribe manuscrita. En ella está sepultado el célebre D. Alonso de Madrigal, obispo de esta ciudad, conocido con el nombre de Abulense y con el del Tostado.

AVILA, C. de Nueva Granada, prov. y á 45 1/2 leg. E. de Quito, á or. del Suno; sit. en país fértil y de clima templado. Pobl. 300 hab.

AVILA, afd. ab. de Esp. en Galicia, prov. obisp. y jurisd. de Lugo; de la parr. de Rubias.

AVILÉS, Cone. y jurisd. de Esp., prov. de Asturias. Comprende las parroquias de San Nicolas de Avilés, Corros, Entrevinas y San Estevan de Subogo, y las jurisd. de Avilés, Illas y Castrillon, y parte de la parr. de Molleda. Se halla sit. este concejo sobre la costa del mar Cantábrico, y casi en el centro de la que corresponde á esta prov. Su superficie es de unas 3 leg. cuadradas. Ca-

Digitized by Google

fiele por N. el Océano de O. á E. desde la punta de Pico coral hasta el fondeadero de San Juan, en cuyo intermedio se halla á continuacion de Pico coral el arenal de Bayas, la punta del Cogollo, la de Vidrias, la Concha de Santa María del Mar, la punta de la vela, y la del Testeron, el arenal de Raices; y por bajo del Cabo Negro la barra de Avilés que sigue hasta el mencionado fondeadero de San Juan. Por la parte de tierra linda al S. con las parroquias de Soto del Barco, y la corrada del conc. de Pravia; con la de Ventosa de Cándamo, y con la de Trasmonte de las Requeras, mediando la sierra de la Peral; con las de Santa Ctus de Anduerga y Arlós del conc. de Llanera, por la Sierra Gorfolit y Fraidiello, y con la de Molleda del conc. de Corbera. Hácia el E. confina con esta misma y con la de Trasona, y con las de San Pedro Navarro y Laviana del conc. de Gozon, mediando la ria ó brazo de mar que sube por entre ambos concejos, y finalmente por O. con la parr. de Soto del Barco, con la de Corrada, por el lugar de Sombredo y sitio que dicen el Solar, y con el coto de Ranon. Tal es la actual topografía del conc. y territorio de Avilés, bien diferente y mucho mas ceñida de la que tuvo durante la dominacion romana, y aun en la edad media, desde los primeros reyes de Asturias hasta el siglo XIV. Este distrito corresponde precisamente al que en tiempo de los Romanos ocuparon los pueblos Pésicos, cuya ecsistencia consta de los testimonios de Plinio y Tolomeo.

El terreno es delicioso y ameno, y uno de los mas fértiles de Asturias. Tiene al S. la mencionada Sierra del Peral que forma cordillera, en cuya falda N. se halla el bello y fecundo valle de Illas; al E. una agradable y espaciosa llanura con vistas al mar y ria; en el centro y O. montecitos va baldios, ya poblados de árboles; y quebradas y suaves colinas, entre las cuales se prolongan los valles de Quiloño, San Martin de Laspra, Pillarno y Naveces. Cinco pequeños rios bañan por diferentes puntos este distrito. El de Raices, el de Tejera, el de Llaranes y el de Trasona que afluyen en la ria de Avilés: el de la Ferreria, y de Faedo es el mas considerable. Sobre las márgenes de estos rios y de otros muchos arroyos que corren entre las quebradas, se ven una multitud de molinos harineros.

En el territorio de este concejo se encuentra mineral de bermellon, y canteras calizas en Pillarno, cuya cal es la mas blanca, fina y jugosa que se conoce en Asturias; minas de carbon de piedra en el campo donde está la parroquia de Santa María del Mar, y en la concha de Arnao, y canteras de piedra molar en esta última.

Antiguamente abundaba la sal en estos parages y hubo muchas oficinas para beneficiarla segun se desprende de una escritura otorgada por el rey D. Alonso el Magno en 905 en que dona á las iglesias de Santa María del Mar, San Roman de Navaces, y San Felix de Bayas las oficinas de la sal.

La buena calidad de este terreno es susceptible de cuantas producciones se cultivan en Asturias. Es muy copiosa la cosecha de las legumbres y verduras; asi como la de las patatas y nabos; se cultiva el lino y el cáñamo, y los bellos y bien cuidados prados llevan mucha yerba que alimenta una buena porcion de ganado vacuno, caballar, lanar, cabrío y de cerda; hay frutas de todas las conocidas en el pais; las sandias, melones y fresas son de un gusto delicado. El cultivo de la vid, si hemos de dar crédito á la etimología del nombre de la parroquia de San Cristoval de *Entre-viñas*, ha desaparecido enteramente de este suelo. Los árboles mas comunes infructíferos son el álamo, el castaño silvestre, el laurel, el romero, el roble, la haya y el abedul; tambien se ven algunos pinos que crecen á una altura estraordinaria. Críase mucha caza mayor y menor terrestre y acuática, y entre los animales dañinos se cuenta el lobo, el zorro, el huron, la comadreja, el gato montés y la nutria.

El gobierno de este concejo es muy raro y complicado. Los vecinos del part. y jurisd. de Avilés se gobiernan por un ayuntamiento compuesto de regidores perpetuos, que egercen sus empleos en virtud de título de la real cámara y sus hereditarios. Eligen anualmente dos jueces primero y segundo para administrar justicia, los cuales se titulan *jueces por el estado noble de la villa de Avilés y alcaldes mayores de los concejos de Illas y Castrillon*; eligen además 2 diputados del comun, un procurador general por el estado noble, y otro por el del comun con un personero de esta clase, los cuales celebran sus juntas en la nueva casa del ayuntamiento. En los años 1373 y 1524 se sometieron al gobierno y justicia de Avilés las jurisd. de Illas y Castrillon, bajo las restricciones que en sus artículos se espresan.

AVILES (SAN NICOLAS DE), *Flaviomarcia*, V. de Esp., prov. de Asturias, cab. del concejo de su nombre, obisp. y á 4 1/2 leg. N. de Oviedo. Pobl. 8.103 hab. Contiene 2 parr., una en la villa que comprende los lugares de Miranda y Molleda, y la otra estramuros en Santo Tomas de Sabugo; 2 conv. de Ir., uno de monjas, y un hosp. Su situacion es muy hermosa y goza de clima saludable y fresco; sus aguas son buenas y abundantes. Las calles se presentan bastante bien enfiladas, adornadas la mayor parte con soportales; tiene una buena plaza y casa consistorial, y otros buenos edificios que se aumentan de dia en dia. En sus alrededores se ven muchas quintas y casas de recreo, y entre sus buenos paseos se distingue el camino que conduce á Oviedo con arbolado muy frondoso. El paseo de invierno llamado asi por estar en paraje abrigado no es menos delicioso en todas las estaciones,

Digitized by Google

Tiene una gran ria que se dirige al muelle, y se pasa por un puente de piedra llamado de San Sebastian. Su puerto está habilitado para la importacion de comestibles del estrangero, y esportacion de frutas del reino. Se coge en su termino mucho maiz, lino, escanda, avichuelas, y otras varias legumbres, fruta y mucha manzana de que se fabrica buena cidra. Los artículos de su industria son muchos y variados. Tiene una fábrica de curtidos de suela y becerro, 200 telares de lienzos y algunos otros que trabajan colchas y otras cosas de mucho gusto. En el lugar de Miranda hay una fábrica de jarros para agua, barreños y otros utiles de cocina todo de barro negro. La mayor parte del vecindario de este rico pueblo se emplea tambien en trabajar calderas y otros utensilios del cobre que se saca de sus minas, y de cuyos artefactos se surte toda la provincia y gran parte de la de Leon y de Castilla la Vieja. Celebra un mercado muy concurrido los lunes de cada semana, y una feria anual por San Bartolomé, que dura 15 dias. Es patria de D. Juan Carreño de Miranda, célebre pintor de Carlos II, de Pedro Menendez de Avilés, adelantado de la Florida, del famoso piloto Antonio Flores y del teniente general D. Pedro Luence. Esta villa se gobierna por un ayuntamiento de reg. P. que elige 2 jueces, primero y segundo para el estado noble, 2 diputados del comun, un proc. general para el estado noble y otro para el comun.

AVILÉS, ald. R. de Esp., prov. de Murcia, part. de Lorca, sugeta al corregim. de la cab. de part. Pobl. 323 hab.

AVILILLA DE LA SIERRA, lug. R. de Esp., prov., part., obisp. y á 8 leg. de Salamanca, 4° de Baños. A. P. Pobl. 57 hab. Sit. en la tierra de Valdobla. Prod.: granos, legum., pastos y ganados.

AVILLEYROA, ald. ab. de Esp. en Galicia, prov. de Lugo, jurisd. y de la parr. de Castro Rey de Lemos.

AVIN, lug. de los Paises Bajos, prov. de Lieja, distr. y á 4 1/4 leg. de Marche, territ. de Avelange, y á 2 1/4 S. E. de Huy. Los Franceses consiguieron en sus cercanías una victoria sobre los Españoles el 20 de mayo de 1635.

AVINGAÑA ó NUESTRA SEÑORA DE LOS ANGELES, Conv. de Trinitarios Calzados, en Cataluña, corregim. y á 6 leg. O. de Lérida. Sit. en la or. derecha del Segre.

AVINZANO, lug. de Esp. en Navarra, valle y arcipr. de Ibargoiti, 4ª part. de la merind. de Sangüesa, obisp. de Pamplona. Pobl. 44 hab. Sit. en terr. bastante llano, prócsimo al monte que tiene hácia el S., donde nace una fuente, cuya corriente pasa por la izq. del pueblo y se incorpora con la regata que corre hácia el O., y al E. y á 3/4 de leg. de Filigueta. Prod.: trigo, ceb. y otros frutos. Se gob. por el diputado del valle y un regidor.

AVIÑANTE, lug. R. de Esp., prov. de Palencia, part. y á 9 leg. de Carrion, obisp. de Leon. Reg. P. Pobl. 140 hab. Sit. sobre una peña á cuyo pie pasa un riachuelo. Su clima es frio, y el terr. abunda en aguas. Prod.: trigo, cent., ceb., lino, toda especie de legum., buenos pastos, gan. vac., caballar y algo de ovejuno.

AVIÑO (S. JUAN DE), lug. S. de Esp., prov. de Cataluña, corregim. y á 4 leg. de Manresa. A. O. 460 hab. Sit. en la marg. der. del rio Gabarresa en terr. llano y barrancoso. Prod.: trigo, legum. y vino. Dista 11 1/4 leg. de Barcelona y 10 1/4 de Mataró que es su puerto habilitado mas prócsimo.

AVIÑÓ (S. MIGUEL DE), felig. S. de Esp. en Galicia, prov. y á 8 leg. de Betanzos, jurisd. de Trasancos. A. O. Pobl. 310 hab.

AVIÑON AVIGNON, *Avenio*, C. de Fr., cab. del dep. de Vaucluse, de distr. y de territ.; sit. á la margen izquierda del Ródano, á 6 3/4 leg. E. N. E. de Nimes y á 127 1/4 S. S. E. de Paris. Lat. N. 43° 57′ 8″; long. E. 8° 30′ 26″. Es sede de un arzobispado que comprende el dep. de Vaucluse, y tiene por sufraganeos los obisp. de Nimes, Valence, Viviers y Montpeller. Tiene un tribunal de primera instancia y otro de comercio, que depende del tribunal real de Nimes; una direccion de contribuciones urbanas y territoriales, y un registro de hipotecas. Esta ciudad está bastante bien construida, pero sus calles son angostas y mal alineadas. El palacio de Crillon es de construccion gótica. Sobre la roca del Dons se ve el antiguo palacio apostólico, que es un vasto edificio gótico, y la torre llamada de la *Glaciere*. (de la nevera). La iglesia mas notable es la de Ntra. Señora del Dons. Se pretende que su portal es de construccion romana y que ocupa el lugar de un templo de Hércules: apoya esta congetura una estatua de aquel héroe, la cual llevaba la inscripcion que le dá el título de *Avenionensis*, la cual fue mutilada y puesta en los cimientos de un palacio.

Tiene bellos paseos á lo largo del Ródano y al rededor de las murallas.

Esta ciudad tiene una sociedad literaria bajo el nombre de academia de Vaucluse, una biblioteca de 26 500 volúmenes, un museo de pinturas, un gabinete de historia natural, un colegio real, una escuela de dibujo, un jardin botánico, y un pequeño teatro, una ayuda de parroquia para los invalidos, algunos cuarteles, y un hermoso hospital. En la iglesia de P. P. de San Francisco de la cual no queda ya mas que el campanario, se veia el sepulcro del esforzado Crillon y de la hermosa Laura.

Esta ciudad comercia en granos y legumbres, de los cuales es depósito para el Bajo Delfinado, Provenza y todo el Languedoc. Tiene fábricas de sedería, sargas, tejidos de filadiz, una fundicion de cañones, fábricas de láminas de cobre, de hoja de lata

Digitized by Google

y de agua fuerte, fundiciones de cascabeles y de letra de imprenta, hilados de seda, tenerías, tintorerías y molinos de rubia. Celebra dos ferias anuales de tres dias cada una, el 24 de febrero, el 3 de mayo, el 14 de setiembre, y el 30 de noviembre, en las cuales se trata en caballos, mulos, ganados curtidos, sederías y comestibles. Pobl. 27.780 hab. Es patria del táctico Folard, del ingeniero Pagan, del matemático Pezenas, del predicador Poule, del misionero Baume, de Alejandro de Rhode, misionero al Tonquin y á Cochinchina, y por último de la hermosa Laura.

En su origen fue ciudad de los Galos, llamada *Avenio Cavarum*, y despues colonia romana hasta la caida del Imperio de Occidente. Despues de haber pasado por varias dominaciones, tocó por derecho de sucesion á Felipe el hermoso, que en 1290 la cedió á Cárlos, rey de Sicilia conde de Provenza. El papa Clemente V de concierto con Felipe el hermoso, trasladó á ella la Santa Sede en 1307, la cual conservó hasta 1377, en cuya época Gregorio XI la restableció en Roma. Clemente VI compró esta ciudad á la reina Juana de Nápoles, condesa de Provenza por la cantidad de 80.000 florines, poco mas de 780.000 reales, cuya suma no llegó á pagarse. Los reyes de Francia litigaron despues muchas veces su posesion. Luis XIV se apoderó de ella en 1663 por cierta desavenencia que tuvo con el Papa, pero la restituyó luego despues. Lo mismo sucedió en 1688, por haberse negado Inocencio XI á confirmar los obispos Franceses. El condado de Aviñon fue tomado otra vez en 1768 por haber amenazado Clemente VIII con la escomunion al duque de Parma. No se restituyó hasta el año 1774, y quedó en posesion de la Santa Sede desde esta época hasta el año 1791, en la que fue reunida á la Francia. La cesion hecha por el papa se estipuló en el tratado de Tolentino, el 19 de febrero de 1797.

El territorio de Aviñon se divide en 5 distritos, que son: Aviñon (N. y S.), Bedarides, Cavaillon y la Isla; contiene 21 lugares y 61.647 hab.

AVIO, V. del Tirol, círc. y á 2 1/2 leg. S. S. O. de Roveredo, cerca del Adigio. Tiene un castillo y una iglesia que es deanato. Indust.: manufacturas de seda y de terciopelo. Tiene una cantera de piedra de chispa. Pobl. 2.945 hab.

AVION, jurisd. E. y S. de Esp. en Galicia, prov., obisp. y á 6 leg. de Orense: se compone de 7 felig. que son: Santa María de Abelenda, San Justo y Pastor de Avion, Santiago de Amiudal, Santa Eulalia de Barroso, Santa María de Córcores, Santa María de Couso y Santa María de Nieva de Coseiro.

AVION, lug. R. de Esp., prov., part. y á 4 leg. de Soria, sesmo de Arciel, obisp. de Osma. A. P. Pobl. 233 hab. Sit. en terreno llano rodeado de peñas y colinas,

AVION, (SAN JUSTO Y SAN PASTOR DE) felig. S. de Esp. en Galicia, prov., obisp. y á 6 leg. de Orense, jurisd. de su nombre. J. O. Pobl. 1.020 hab. Sit. en terr. escabroso que produce cent., maiz, castañas y poco vino de calidad inferior.

AVION, r. de Esp., prov. de Soria: nace en el pueblo de Villaciervos, y riega la parte oriental del arcipr. de Osma, dejando á su márgen derecha los pueblos de la Cuenca, la Aldehuela, Caltañazor, la Torre, Torralba, Velasco y el Burgo de Osma, de donde desagua en el Ucero; y á la izquierda la sierra de San Marcos, Nodalo, la Mallona, Blancos y Valdenarros. Desde su nacimiento no tiene mas que un puente de piedra de solo un ojo construido en el camino que hay desde Lodares al Burgo.

AVIONCILLO, lug. S. de Esp., prov. y á 6 1/2 leg. de Soria, part. de Caltañazor, obisp. de Osma. A. P. Pobl. 88 hab. Sit. en el arcipr. de Cabrejas.

AVIONZO, lug. R. de Esp., prov., part. y obisp. de Santander, valle de Carriedo, á 21 leg. de Búrgos. Proc. P. Pobl. 221 hab. Sit. sobre una altura bastante elevada cerca del rio Pisueña. Produce maiz y trigo, yerba, legum. y frutas; cria ganado vacuno.

AVISA ó HAWISA, C. de Persia en el Khusistan, sit. á 19 1/4 leg. S. O. de Chuchter, en la orilla izquierda del Kerkhah. Contiene 2.000 casas. En esta ciudad empieza el canal de Meserkhan, que pasa por Chuchter.

AVIZ, com. de Portugal, prov. de Alentejo, confina por N. con la de Crato, por E. con la de Portalegre, y por O. con la de Santarem, en la prov. de Estremadura, de la cual la separa el rio Sor que corriendo de N. E. á S. O., se une con el Erdeval y el Aviz; tambien riega esta comarca el rio Zatas. Consta de 36 parr., en las cuales se cuentan 21.860 hab.

AVIZ, V. de Portugal, prov. de Alentejo, cap. de la comarca de su nombre. Pobl. 3.190 hab. Tiene un hosp. Se gobierna por un regidor, un juez de fora y tres vereadores, proc. del conc. y otros ministros de justicia. Está sit. en una eminencia en la márgen derecha del rio de su nombre, sobre el cual hay un buen puente. Tiene un grande arrabal dividido en tres hermosas calles. Está cercado de muros con 5 torres, 6 puertas y un fuerte castillo. El terreno es fértil y muy propio para la cria de ganado lanar. Goza de voto en córtes con asiento en el banco 9. Su término se compone de 6 parr. y contiene 517 fuegos. Prod.: mucho trigo, aceite, legum., algun vino; y cria ganado y caza. Dista 8 leg. N. de la ciudad de Évora y otras tantas N. E. de Montemor.

AVIZE, V. de Fr., dep. del Marne (Champaña), distr. y á 1 1/2 leg. S. S. E. de Epernay y á 4 2/3 O. de Chalons, cab. de territ. Comercia en vinos. Pobl. 1.500 hab.

AVLONE ó VALONE, sandjiacato de Ro-

Digitized by Google

mella en la Turquía europea, sit. entre los 39° 48′ y los 41° 2′ lat. N., y entre los 22° 57′ y 25° long. E. Linda al N. con los sandjiacatos de Elbasan y de Seútari; al E. con los de Ochrida y de Bitolia; al S. E. con el de Janina; al S. O. con el de Delvino; y al O. con el mar Jónico. Su mayor estension es de 28 leg., su ancho de 12, y su superficie de 288 leg. cuadradas. Es montañoso; bañanle el Voiutza y el Ergent; y produce aceitunas, tabaco y toda suerte de frutas. Los bosques abundan en caza. Cria mucho ganado. Pobl. 250.000 hab.

AVLONE ó VALONE, *Aulon*, C. de la Turquía europea en Romelia, cabeza de un sandjiacato; sit en el golfo de su nombre formado por el mar Jónico, á 15 1/2 leg. S. O. de Berat y á 25 1/2 O. N. O. de Janina. Lat. N. 40° 28′; long. E. 23° 7′. Está defendida por una ciudadela. El terreno pantanoso que la rodea infecta el aire de tal modo, que los habitantes se ven obligados á dejar sus casas cuando entra el calor; y entonces solo quedan en ella unos pocos Judíos. Pobl. 6.000 hab. mahometanos, cristianos y judíos. Estos son oriundos de Ancona, de donde fueron espulsados cuando el pontificado de Pablo IV. El territorio está plantado de olivos, y en él se ven muchas casas de campo y sepulcros. Tiene arrozales, cuyas esalaciones causan las calenturas y epidemias que afligen á esta ciudad.

AVNIG fuerte de la Turquía eur., bajalato de Kars, en el centro del cual está sit., en el pais de Pasin al N. del Aras y al E. de Meljengherd. Este fuerte fue sitiado y tomado muchas veces por Timur y por sus sucesores. Parece ser el *Castrum Abnicum* de Constantino Porphyrogeneta.

AVO, C. del Japon en la isla de Kiusiu, principado de Fidsen, situada á 14 1/2 leg. N. N. O. de Nangasaki.

AVOCH, parr. de Escocia, cond. de Ross, presbiteriato de Chanonry, á 2 1/2 leg. E. de Dingwald. Tiene un puerto. Pobl. 1.820 habitantes.

AVOISE, lug. de Francia, dep. del Sarta (Mayne), distr. y á 3 3/4 leg. N. N. O. de La-Fleche, territ. de Sablé, á or. del arroyo de los Dos Puentes, en su confluencia con el Sarte. Tiene un molino de papel, y comercia en hierro, pizarra y madera.

AVOLA ó AULA, lug. de Sicilia, prov. y á 3 1/2 leg. S. O. de Siracusa, distr. y á 1 1/4 N. E. de Noto, á or. del Mediterráneo. Es el lugar de la Sicilia en donde prospera mas el cultivo de la caña de azúcar. Tiene un refino de azúcar y fábricas de esteras y de cuerdas. Pobl. 6.782 habitantes.

Es de notar el camino subterráneo que se ha abierto el Cassibili por un espacio de 700 pies. La antigua ciudad de Aula cuyo lugar ocupa la Avola actual, fue arruinada en 1693.

AVOLD, (SAN) V. de Fr., dep. del Mósela (Lorena), distr. y á 5 1/4 leg. O. de Sarguemines y á 6 2/3 E. de Metz, cab. de territ. Pobl. 3.300 hab. En sus cercanias se encuentra una fuente mineral fria que se cree ferruginosa.

AVON (LOWER, Inferior), r. de de Inglaterra que nace en los confines de los condados de Glocester y de Wilts, pasa por Chippenham, Melksham, Bradford y Bath, en donde es navegable por pequeñas embarcaciones de 50 toneladas; pasa por Bristol y desagua en el Saverne á 1 3/4 leg. O. N. O. de Bristol, despues de un curso de 20 leg., al principio del N. al S., y despues del O. al E.

AVON (UPPER, Superior), r. de Inglaterra que nace en el cond. y á 3 3/4 leg. N. N. O. de Northampton, corre del N. E. al S. O., pasa por Warwick, Stratford y Evesham y va á desaguar en el Saverne en Tewksbury, en el condado de Glocester, despues de un curso de 28 leg. del N. E. al S. O.

AVON, rio de Inglaterra que nace en el centro del condado de Wilts, pasa por Salisbury, en donde empieza á ser navegable, entra en seguida en el condado de Southampton, por Charford, pasa por Fordingbridge, Ringwood y Avon, y recibe el Stour en Christchurch, en donde desagua en el canal de la Mancha, despues de un curso de 14 1/2 leg. del del N. al S. Las grandes embarcaciones lo remontan hasta Eltchurch, en donde la marea se eleva de 8 á 9 piés.

AVON, r. de Escocia que separa los condados de Stirling y de Linlithgow, y desagua en la bahía de Forth al O. de Burrowstowness, despues de un curso de 3 1/4 leg. del S. O. al N. E.

AVON, r. de la Nueva Escocia. Desagua en el Océano Atlántico un poco al E. de Halifax. Es navegable hasta el fuerte Eduardo para embarcaciones de porte de 400 toneladas.

AVON, C. de los Estados Unidos, estado de Nueva York, cond. de Ontorio, en la márgen derecha del Genessee, y en el camino que conduce al fuerte Niagara, del cual dista 19 1/4 leg. S. E. Antes de 1808 se llamaba Hartford. Pobl. 1.880 hab.

AVONGO, r. de Africa que forma el límite de la Guinea superior y de la Guinea inferior. Sale de un lago ó pantano situado á unas 200 leg. de la costa, y desagua cerca del cabo Lopez por muchas embocaduras. En sus orillas habitan los Galloas, los Ayumbos, los Seikes, los Eningos, los Iseyras, los Okandys y otros.

AVORITCHIANI, V. de la Turquía europea en Romelia, sandjiacato de Avlon, sit. á 8 3/4 leg. N. N. O. de Janina.

AVOVA, cabo de la Turquía asiática en la costa meridional de Anatolia, en el golfo y á 6 1/2 leg. S. S. O. de Satalieh. Cerca de este cabo se encuentran pinos que crecen á una altura prodigiosa.

AVOYELLES, parr. de los Estados Unidos, estado de la Luisiana. Tiene 57 1/2 leg. cuadradas de superficie, y está sit. en

Digitized by Google

la orilla derecha del rio Rojo. La cabeza de esta parroquia lleva el mismo nombre y está sit. á 40 leg. N. O. de Nueva Orleans. Pobl. 2.245 hab., de los cuales 1.438 son blancos, 782 negros, y 25 negros libres.

AVRANCHES, *Ingena*, y despues *Abrincatui*, C. de Fr., dep. de la Mancha (Normandia), cab. de distr. y de territ., á 9 1/4 leg. S. S. O. de Sint Lo, á corta distancia del mar, y cerca de la or. izq. del Sena. Lat. N. 48° 41' 23". Tiene un tribunal de primera instancia y un registro de hipotecas, un hospicio, un colegio comunal, una biblioteca y un pequeño teatro. La catedral es muy antigua. Indust.: encages y blondas. Su comercio consiste en granos, cidra, sal é hilo blanco. Celebra ferias anuales de dos dias cada una, el 2 de marzo, el 11 de mayo, el 3 de agosto y el 21 de setiembre para la venta de ganados y mercancías. Pobl. 6.144 hab. Avranches era en otro tiempo una plaza de armas muy fuerte. Los Bretones la tomaron á Juan-Sin-Tierra en 1203 y la arrasaron. San Luis la fortificó. Los Ingleses se apoderaron de ella, y la conservaron hasta el año 1450. En 1562 cayó en poder de los Calvinistas que fueron batidos en ella por el partido católico. En otro tiempo era sede de un obispado. A 1/4 de leg. de distancia tiene una fuente de agua fria acídula ferruginosa.

El territorio de Avranches encierra 127 lugares y 107.689 hab., y se divide en 9 territorios: Avranches, Brecey, Ducey, Granville, La-Haye-Pesnel, Pontorson, Saint James, Sartilly y Villedieu.

AVRANCHIN, ant. pais de Fr. en la Baja Normandia, Tomaba su nombre de Avranches, su capital. Actualmente está comprendido en el departamento de la Mancha, en donde forma los distritos de Mortain y de Avranches.

AVRATZA ó AVRACZA, V. de la Turquia europea, gob. del Capitan Bajá, sandjiacato y á 8 1/3 leg. N. E. de Galipoli, en el mar de Mármara.

AVRE, peq. r. de Fr. que nace en el dep. del Oise, á 1 1/2 leg. S. del Roye, entra en el dep. del Somme, y desagua en el rio de este nombre á 2/3 de leg. mas arriba de Amiens, despues de haber pasado por Roye y por Moreuil, y de haber recorrido unas 8 1/2 leg. del S. E. al N. O., cuatro de las cuales son navegables desde Moreuil, hasta el Somme. Recibe el Don, que es su principal afluente por su orilla izquierda.

AVRET-HISSAR, peq. C. de la Turquia europea en Romelia, á 43/4 leg. N. N. O. de Salónica. Es cab. de una jurisd. Sit. en una eminencia que la domina: se ve todavia en ella un castillo arruinado en gran parte, el cual pertenecia á una señora llamada Marulia, á quien lo tomó Ornasbeg el año 775 de la hegira, despues de un sitio de muchos meses. De alli viene su nombre de Avret-Hissar, que significa Castillo de la Muger.

AVZIANO PETROVSKOI, fundiciones y fraguas de la Rusia europea, gob. de Orenburgo, distr. y á 16 3/4 leg. E. de Sterlitamak: fueron establecidas por orden superior en el año 1755 á or. del Avzian afluente del Belaia, y en terreno de los Bachkires tomado á censo. La una de estas fraguas se llama superior, y la otra que se encuentra en la embocadura del Auzian, se llama inferior.

AWA, fuerte del Indostan ingles, presidencia de Bengala, ant. prov. y á 10 1/2 leg. N. E. de Agrah.

AWA, V. de Persia, prov. del Irac Pérsico, sit. á 4 3/4 leg. N. O. de Sawa y á 22 1/2 E. de Hamadan.

AWAL, isla del golfo Pérsico (v. BAHREIN).

AWEL, peq. C. del Indostan, en los Estados de Guykavar, ant. prov. de Kotch. Está sit. entre montañas á 12 1/3 leg. E. de Bhuj.

AWE LOCH, uno de los mas hermosos lagos de Escocia, cond. de Argile distr. del Argile propio, al O. de Inverary. Tiene 5 3/4 leg. del N. E. al S. O. y 1/2 de ancho.

AWIRS ó AVOIR, lug. de los Paises Bajos, prov., distr. y á 2 1/4 leg. S. O. de Lieja, territ. de Hologne. Tiene una mina de alumbre. Pobl. 848 hab.

AX, r. de Inglaterra, condado de Somerset. Nace entre Wookey-Hole y Wells, pasa al S. de Axbridge, y desagua en el canal de Bristol, á 1/2 leg. O. de Uphill, despues de un curso de 5 2/3 leg. del S. E. al N. O.

AX ó AXE, r. de Inglaterra que nace en el condado de Dorset, cerca de Mostorlon; entra en el condado de Devon, pasa cerca de Axminster y desagua en el canal de la Mancha en Saeton, despues de un curso de 5 2/3 leg. del N. E. al S. O.

AX, C. de Francia, dep. del Ariege, distr. y á 6 1/4 leg. S. S. E. de Foix, cab. de territ.; sit. en la or. derecha del Ariege. Tiene nombradia por sus aguas termales sumamente calientes, de las cuales se cuentan 32 fuentes, situadas en tres diferentes puntos: Teix, L'Hopital y Couloubret. Estas aguas sirven con especialidad para el blanqueo de la lana. Tiene fabricas de paños y celebra 3 ferias de un dia cada una. Pobl. 1.500 hab.

AXACAL BARBY ó AK-SAKAL-BARBY, lago de la Tartaria independiente, pais de los Kirghiz-Kaisaks de la tribu menor; sit. á unas 32 leg. N. del mar de Aral. Tiene 29 1/2 leg. de circunferencia. Es salado y muy abundante en pesca.

AXAMS, lug. del Tirol, circ. inferior del Innthal; sit. á 1 1/2 leg. S. O. de Innspruck. Se cultiva en él mucho lino.

AXBRIDGE, C. y mercado de Inglaterra, condado de Sommerset, part. de Wiuserstoke, á 2 2/3 leg. N. O. de Wells, y á 1 1/2 de la embocadura del Ax, cerca del cual está sit. La iglesia es grande y está construida por el estilo gótico; sobre la torre tiene dos estatuas que se cree fueron erigidas durante la heptarquia. Axbridge fue en otro tiem-

Digitized by Google

po villa, y en el dia es ciudad municipal. Pobl. 988 hab.

AXEL, peq. C. fortificada del reino de los Paises Bajos, prov. de Zelandia, distr. y á 4 3/4 leg. S. de Goes, cab. de territ; sit. entre lagunas en una isla del Escalda, á 6 1/4 leg. O. N. O. de Amberes.

*AXERIO, pueblo del distrito y cerca de Numancia, en donde tenian sus almacenes los Numantinos, cuya sit. no es fácil reducir á pueblo alguno conocido (v. NUMANCIA).

AXHOLME, isla de Inglaterra en la parte N. O. del cond. de Lincoln, formada por el Trente, el Idle y el Don. Tiene cerca de 8 leg. de circuito, y prod. lino. En otro tiempo tenia dos conventos. El lugar de Epworth sit. en el centro de esta isla, dista 9 1/4 leg. S. S. E. de York y 2 2/3 N. N. O. de Gainsborough.

AXIM ó ANTHONY, factoría y fuerte de la Guinea superior en la Costa de Oro, en el reino de Abanta, sit. á 8 leg. E. de Apollonia, sobre un promontorio que forma el estremo occidental del cabo de Tres Puntas, en donde hay un castillo nombrado *el fuerte de San Antonio*. Este fuerte construido por los Portugueses se halla ahora en poder de los Holandeses, y domina el territorio circunvecino, en donde algunos negros que hablan un dialecto de Abanta, han formado una especie de república. Este territorio bañado por el Ancobra, es fértil en trigo y en ananas (planta del trópico de la familia de las bromeloidas): dicho rio arrastra pepitas de oro purísimo, y pasa por el mejor de toda la costa.

AXMINSTER, C. de Inglaterra, cond. de Davon, cab. de hundred ó partido; á 2 1/2 leg. E. de Honiton, cerca del Ax. Tiene manufacturas de paños, tapicerías, cintas de algodon, droguetes y guantes. Celebra un mercado cada semana, que es el mas considerable del condado. Pobl. 2.742 hab.

AXPÉ, anteigl. de la merind. de Durango en Esp., señ. de Vizcaya, obisp. de Calahorra. J. O. Pobl. 368 hab. Sit. en la falda oriental del alto peñascal de Amboto, á la izquierda de un arroyo que de él baja á juntarse con el de Brsaide. Prod.: trigo, maiz, lino, legum. y fruta: tiene el 9.° voto y asiento en las juntas de Guenediaga. La parr. fundada en 1552 es aneja de la de Arrazola.

AXPÉ DE BUSTURIA, anteigl. de la merind. de Busturia en Esp., señ. de Vizcaya, obisp. de Calahorra. Pobl. 1.024 hab. Tiene un hosp. Sit. en terreno sano y agradable: la circunda por E. la ria de Mundaca, por O. unas peñas pobladas de árboles, y de N. á S. sigue un hermoso camino real que dirige de Bermeo á Durango. Prod.: trigo, maiz, vino chacoli, nueces y frutas. Industr.: ferrerías, molinos harineros y buen astillero. Tiene el 3.° lugar y asiento en las juntas generales de Guernica.

AXUM, *Auxume*, C. de Abisinia, capital del reino de Tigré. Está sit. en una llanura fértil, á 34 1/2 leg. del mar Rojo, y á 100 E. de Sennaar. Es residencia de los monarcas abisinios que de toda Abisinia no poseen mas que el reino de Tigré, del cual Axum era la capital. Se han encontrado en ella ruinas magníficas de templos, palacios y obeliscos; uno de estos últimos tiene 75 pies de alto y está coronado de una media luna: es de una sola pieza de granito. Las tradiciones del pais atribuyen la erección de este obelisco al emperador Aeizana, 300 años despues de la era cristiana. Tiene otros 54 obeliscos, de los cuales hay uno mas grande que el anterior, pero casi todos están arruinados. Se encuentran tambien en ella muchas inscripciones griegas y latinas. La iglesia mayor parece haber sido construida en 1637, y se considera como la mas hermosa del reino despues de la de Tchelicat. Tiene una inscripcion etiópica que se dice ser muy antigua, y otros monumentos de mucha antigüedad. En esta ciudad se fabrican pergaminos y tejidos bastos de algodon. Tiene 600 casas. La antigüedad de esta ciudad es asunto de muchas discusiones entre los sabios. Sin embargo Herodoto y Estrabon no hablan de ella; Arriano dice que en su tiempo (el siglo II de la era vulgar), era el centro del comercio del marfil: Procopio, Esteban de Bisancio y demas autores hablan de su estado floreciente en los siglos IV, V y VI.

AY ó WAY, una de las islas Bandas en el Grande Océano. Lat. S. 4° 27'; long. E. 133° 29'. Está rodeada de escollos que hacen muy peligroso su acceso. Abunda en árboles de nuez moscada. Su clima es sano, y su poblacion considerable. Cuenta 6 cercados de 24 500 pies, cuyo producto en nuez moscada es de 1.200 quintales.

AY, V. de Fr., dep. del Marne, distr. y á 3 3/4 leg. S. de Reims, sit. sobre una colina, á 1/3 de leg. del Marne. Es notable por su escelente vino blanco. Pobl. 2.500 hab.

AYA, monte de Esp., sobre Irun, en donde comienzan los Pirineos, dividido en varias cordilleras, cada una de las cuales tiene su nombre particular; sigue unido á los montes de Oyarzun, separando á Guipúzcoa de Navarra. De él se hace mencion en el fuero concedido por Alfonso VIII á Fuenterrabia en Palencia, á 18 de abril de 1203, señalando por término de su jurisdiccion dicho monte ó peña: *Dono etiam vobis de penna de Aya usque ad mare*. Es muy elevado y está cortado en muchos picos piramidales que se descubren desde el mar. Se dice que en él hay minas de varios metales.

AYA, universidad de Esp. en la prov. de Guipúzcoa, alcaldía de Sayoz, del arcipr. mayor y obisp. de Pamplona. Pobl. 1.998 hab. Está sit. en un alto casi á la falda del monte llamado Pagoeta. La poblacion consiste en una plaza en que hay dos posadas, y en una de ellas está la sala del ayuntamiento y la cárcel; tiene algunas casas en sus alrededores, y las demas están repartidas en 10 barrios, cada uno con su nombre. Dentro del

Digitized by Google

pueblo hay 3 fuentes, y en el distrito otras varias, todas de buena agua; por el término corren 4 arroyos, y en sus márgenes hay 8 ferrerías y 22 molinos. Produce trigo, maiz, manzana, y cria bastante ganado vacuno lanar y caballar. Indust.: carboneo. Esta universidad está encabezada en 27 fuegos por los repartimientos de la provincia. El escudo de sus armas ostenta una encina, un leon coronado en accion de subir á ella, y un toro en ademan de embestir en campo verde: el lema es *salutem ex inimicis nostris et de manu omnium qui oderunt nos*. Es patria del celebre capitan Machin de Aya, y del otro Martin de Arana de Echaniz, que se señaló por su esfuerzo y lealtad en servicio de Felipe III.

AYABARRENA, barrio de Esp. entre San Anton y Altuzarra (v. EZCARAY).

AYACOR, lug. S. de Esp., prov., arzob. y á 8 1/2 leg. de Valencia, part. y á 1/2 de San Felipe. A. O. Pobl. 366 hab. Sit. á or. del rio Guadamar que corre por el O. de la cab. de part. Prod.: trigo, maiz, vino, algarrobas, alfalfa y seda.

AYADES, tribu de Arabes Beduinos que habitan en la prov. de Queliub en Egipto. Esta tribu puede poner sobre las armas 2.150 hombres, inclusos 150 caballos.

AYAGUS, r. de la Tartaria china. Nace en los montes Brisees que se unen á los Baltagora, que separan las aguas del Irtich de las que desaguan en el lago Balkbach, en donde desagua este rio despues de un curso de 68 leg. al S. O.

AYAH, *Jagonia*, C. de la Turquía asiát., sit. á 1 1/2 leg. de Estanos. Está rodeada de huertas y viñedos, lo que es bastante raro en el Asia menor. En sus alrededores se cultiva el arroz.

AYALA, herm. de Esp. en la cuadra del mismo nombre, prov. de Álava, compuesta de los pueblos siguientes: Respaldiza, Barrambio, Astobiza, Lezama, Larrimbe, Lecamaña, Saracho, Echagoyen, Izoria, Amorrio, Olavezar, Murga, Luyando, Maroño, Menoyo, Aguinaga, Mandaria, Salmanton, Lejarzo, Añes, Erbi, Lujo, Oceca, Sojo, Beotegui, Zuaza, Oquendo, Llanteno, Costera, Mendieta, Santa Coloma, Retes de Llanteno, Sojoguti, Quijana, Retes de Tudela y Menagaray. Su jurisd. se estiende 5 1/2 leg. de E. á O., y unas 2 de S. á N. Todos sus lugares están repartidos en 5 cuadr., para cuyo gobierno se nombran 5 A. O., otros tantos regidores ó diputados generales, un proc. general, 2 diputados personeros del comun y un tesorero general, los cuales se eligen anualmente en un campo llamado de Sarsube, junto al pueblo de Olabezar; hay ademas en cada pueblo 2 reg. con jurisd. pedánea. El territorio de esta hermandad es muy montuoso y quebrado; sin embargo la industria de sus habitantes y la multitud de caseríos de que está poblado, las cosechas de trigo, maiz lino y otros prod. y los árboles frutales de que abunda, la han sobresalir entre los demas de la provincia. Riégala el rio Nervion que se dirige á Portugalete: tambien la atraviesa el camino real que desde Bilbao sale á Pancorbo por encima de la peña de Orduña.

AYALA, vicaria de Esp., prov. de Álava, obisp. de Calahorra. Comprende los pueblos de Respaldiza, Murga, Echagoyen, Amurrio, Olavezar, Larrimbe, Lezama, Astobiza, Lacamaña, Barambio, Luyando, Saracho, Izoria, Beotegui, Menagaray, Lujo, Erbi, Retes de Llanteno, Añes, Lejarzo, Salmanton, Quijana, Menoyo, Oceca, Maroño, Madaria, Aguinaga y Zuaza. Confina por E. con los montes de Altube y pueblos de Sarria y Marquina; por S. con el valle de Angulo y Orduña; por O. con Costera y Llanteno, y por N. con Santa Coloma y Campijo.

AYALA, tercera cuadr. de las 6 en que se divide la prov. de Álava, en Esp.; comprende 5 hermandades que son: Ayala, Arciniega, Llodio, Arrastaria y Urcabustais.

AYALA, desp. de Esp., prov. de Álava, jurisd. de la villa de Alegría, herm. de Iruraiz. En él cesiste hoy una hermita con la advocacion de Ntra. Señora, que fue parr. del ant. lug., cuyos vecinos con los de otras aldeas inmeditas pasaron á poblar la villa de Alegría, segun consta del privilegio de poblacion que la dió D. Alonso XI en Sevilla á 20 de octubre, era 1375, año 1337.

AYAMONTE, *Sonoba Aymontium*, C. S. de Esp., prov., arzob. y á 20 leg. O. de Sevilla, cab. del part. de su nombre, cap. de prov. marítima. Es plaza de armas fronteriza del reino de Portugal, y tiene un gob. militar y político, dos A. O., administracion de rentas con partido, estado mayor de plaza, capitanía de puerto, y comandancia y juzgado marítimo con jurisd. sobre 30 pueblos. Su poblacion es de 6 347 hab. Las casas por lo comun son medianas y cómodas. Contiene 2 parr., 2 conv. de frailes, uno de monjas, un hosp. de espósitos, otro de caridad y un castillo. Está sit. en la orilla izq. del rio Guadiana en terr. poco fértil que produce algun trigo y vino, y alimenta bastante ganado. Los habitantes de esta ciudad se emplean en la pesca, y en cierta temporada del verano sus barcos van á hacerla en las costas del Arache, de que sacan grande utilidad. La carpintería de ribera es otro ramo de industria bastante ventajoso; sus bosques abundan en robustos pinos, con los cuales se construyen en el astillero de esta ciudad faluchos los mejores de España. La agricultura ocupa pocos brazos, y en el comercio se hallan regulares capitalistas que se dedican al giro. Las mugeres se emplean en hacer redes para la pesca de sardina y en tejer encages que tienen bastante estraccion para América. Tiene una fábrica de jabon de piedra, varios hornos de cal superior, 3 alfarerías y una fábrica de ladrillos. Esta ciudad fue tomada por el rey moro de Granada á Henrique el enfermo; en 1406 la reconquistó el infante Don Fernando, llamado el infante

Digitized by Google

de Antequera en el reinado de Don Juan II. Tiene por armas un castillo sobre un campo azul, de cuya puerta sale un ramo de adelfa.

AYANZ, lug. R. de Esp. en Navarra, tercer part. de la merind. de Sangüesa, valle de Longuida, obisp. de Pamplona, arcipr. de de Ibargoiti, á 1 leg. de la villa de Aoiz. A. O. y 1 dip. Pobl. 12 hab. Sit. en terr. llano á la izq. del rio Irati, en cuya ribera opuesta hay un monte de robles. Prod.: trigo, avena, maiz, algun vino. En este lugar ecsiste el palacio de los condes de Ayanz, de cuyo cond. es cab. Dista 1 leg. N. de la villa de Aoiz.

AYAMANS, ald. S. de Esp. en la isla de Mallorca, con título de cond. Sit. al N. E. de Benisalem, que es su matriz.

AYAR-NOOR, lago de la Tartaria china. Tiene 9 1/2 leg. del E. al O., 5 2/3 del N. al S., y dista 48 E. del lago Alakul. Desaguan en él muchos rios; entre otros, el Lokrun, el Khutubi y el Manar.

AYAVARY, peq. C. del Perú, á or. del lago Nunni, al N. del lago Titicaca, y á 31 1/2 leg. N. E. de Arequipa.

AYAZO (SAN PEDRO DE), felig. ecl. de Esp. en Galicia, prov. de Santiago, jurisd. de Mesía. J. O. Pobl. 146 hab.

AYDIUS, lug. de Francia, dep. de los Bajos Pirineos, distr. y á 4 leg. S. de Oleron, territ. de Acous, y á 6 2/3 S. S. O. de Pau. Está sit. en el valle de Aspe cerca de la or. derecha del Gave que lo atraviesa y tiene aguas minerales.

AYDY, tribu de Árabes pastores, que habita en la prov. de Chargieh en Egipto. Puede poner 315 hombres sobre las armas con 15 caballos.

AYECHU, lug. R. de Esp. en Navarra, primer part. de la merind. de Sangüesa, valle de Urraul alto y bajo, obisp. de Pamplona. A. O. Pobl. 76 hab. Sit. en terr. pendiente rodeado de montes poblados de robles, hayas y pinos. Prod.: trigo, ceb., algun vino y ganado lanar.

AYEGA, conc. R. de Esp., prov. y obisp. de Santander, part. de Laredo, valle de Mena. Reg. P. Pobl. 357 hab., inclusos los de los barr. de Arza, Orrantia, San Pelayo y Tramarria. Tiene 2 parr. Sit. á or. del rio Viergol. Confina por N. con Balmaseda; por E. con tierra de Ayala; por S. con el valle de Tudela y Relloso; y por O. con Bárcena y Bercedo. Prod. (V. VALLE DE MENA.)

AYEGUI, V. de Esp. en Navarra, tercer part. de la merind. de Estella, valle de Solana, obisp de Pamplona, á 1/2 leg. de Munitin. A. O. Pobl. 244 hab. Sit. en la falda del monte Jurra á corta distancia del monasterio de Irache. En sus inmediaciones está la gran laguna llamada Zulandia.

AYELO DE MAL-FERIT, lug. S. de Esp., prov., arzob. y á 11 leg. de Valencia, part. de San Felipe. A. M. de 1.ª clase y 2 ord. Pobl. 3.156 hab. Sit. á 4 leg. S. de la cab. de part. sobre la margen del rio Clarion, á la derecha del camino que conduce á Onteniente. Sus calles y paseos son hermosos y llanos. Su término, aunque algo mont., está cubierto de moreras, almendros, nogales, viñas y olivos. Prod.: trigo, vino, aceite, algarr., frutas, seda y buenos pastos. Indust.: arriería y fabr. de aguardiente.

AYELO DE RUGAT, lug. S. de Esp., prov., arzob. y á 11 leg. de Valencia, part. y á 3 de S. Felipe. A. O. Pobl. 228 hab. Sit. á 1 1/2 leg. de la cab. de part., en la montaña que domina á la ciudad; prod. é indust. (V. MONTICHELBO.)

AYEN-BAS, lug. de Francia., dep. del Correze (Limosin), distr. y á 3 1/2 leg. O. N. O. de Brives-la-Gaillarde y á 6 1/4 O. de Tulle, cab. de territ. En sus alrededores se encuentran minas de cobre y una de plata mezclada con antimonio y plomo. Pobl. 900 habitantes.

AYERAS, ald. ecl. de Esp., prov. de Aragon, part., obisp. y á 2 leg. N. E. de Huesca y á 12 de Zaragoza. A. O. Pobl. 92 hab. Prod.: trigo, ceb., avena, vino, aceite, lana, y gan. lanar.

AYERBE Y ALDEAS, V. S. de Esp., prov. de Aragon, part., obisp. y á 4 leg. de Huesca. A. O. Pobl. 2.180 hab., inclusos los de los dos barrios de Losanglis y Fonte. Tiene 2 parr., una en la villa y otra en el barrio de Losanglis, un conv. de fr., un hosp. en donde tambien se abrigan aquellas familias que carecen de medios para proporcionarse habitacion, 2 escuelas para niños de ambos secsos, y un palacio de los marqueses de Ayerbe. Está sit. en terreno bastante llano, y disfruta de una temperatura muy benigna; el estío no es riguroso, por hallarse próxima á una cordillera que la sirve de abrigo, y que desgajándose del Pirineo, forma la cuenca de los rios que refluyen de aquel, y son el Gállego y el arroyo Artasona. Su territ. produce vino en abundancia de mediana calidad, cuyo sobrante abastece á muchos pueblos del part. de Jaca y Cinco-Villas; tambien se hace una cosecha mediana de trigo y demas granos, aceite, legum. y frutas. Su fértil vega, aunque escasa de riego, produce cuanto se necesita para regalo y necesidad de sus habitantes. Indust.: 13 telares de lencería y 10 de lana, en los que se fabrican lienzos de la cosecha del pais, estameñas, bayetas, cordellates y paños burdos llamados gerguillas; tiene 4 fabr. de aguardiente que solo trabajan dos ó tres meses al año. Esta villa fue reedificada en el año 1083 sobre las ruinas del antiguo Ebelino, pueblo que segun el itinerario de Antonino, se halla demarcado en el camino militar romano, que desde César Augusta dirige al Bearne. Se encuentran en ella monedas romanas que generalmente son del tiempo del alto imperio. En la cima de un monte bastante elevado hácia el S. O. y contiguo á la villa se hallan ruinas del antiguo palacio de los marqueses de Ayerbe; tambien se ven en sus inmediaciones las de una iglesia que fue parroquia bajo el título de N. S. de la Cuesta.

Digitized by Google

AYERBE DE BROTO, lug. R. de Esp., prov. de Aragon, part. y á 7 leg. de Jaca, obisp. de Barbastro. Reg. P. Pobl. 105 hab. Sit. cerca del rio Ara, en el valle de Broto y camino que conduce desde Jaca á Zaragoza.

AYER-BONGUY, C. en la costa O. de Sumatra. Lat. N. 0° 13′; long. E. 103° 19′.

AYER-RAJA, C. en la costa O. de Sumatra. Lat. S. 1° 55′; long. E. 104° 54′. En sus alrededores tiene un volcan del mismo nombre, cuya altura es de 1.610 pies sobre el nivel del mar.

AYESA, lug. de Esp. en Navarra, valle y arcipr. de Aibar, primer part. de la merind. de Sangüesa, obisp. de Pamplona. A. O. Pobl. 157 hab. Sit. en terreno pendiente con esposicion al S. Su término por E., S. y O. es llano y produce trigo, vino y aceite.

AYEYNEH, lug. de Arabia en el Nedjed, prov. de El-Ared, á 4 leg. O. de Derreyeh. Tiene un jeque. El territorio produce buenas uvas, y escelentes melocotones que llegan á sazon sin ningun cultivo, y algunos dátiles. Mohammed-Ebn-Abdul-Wahab, autor de la reforma de los Wahabys nació en este lugar.

AYLESBURY, C. y mercado de Inglaterra, cond. y á 4 2/3 leg. S. S. E. de Buckingham, cab. de hundred ó partido, á or. de uno de los brazos del Támesis. Industr.: fabricas de encages. Envia dos miembros al parlamento. Sus alrededores son muy fértiles y su valle pasa por el mas rico de Inglaterra. Esta ciudad es muy antigua. Los Sajones la tomaron á los Bretones en 571. Pobl. 4,400 hab.

AYLESFORD, V. de Inglaterra, cond. de Kent, cab. del territ. del mismo nombre, hundred ó partido de Larkfield, á or. del Medway, que se pasa por un puente de piedra, y á 2 leg. S. de Rochester. La iglesia es notable por su buena arquitectura. Tiene un hospital para seis pobres y una escuela gratuita. Cerca de esta ciudad está el Kit's-Coty-House, resto de arquitectura muy singular que consiste en tres pilares ó sustentáculos de piedra, sobre los cuales se halla una especie de dala de 13 pies de largo en posicion inclinada. A distancia de unos 82 pasos, se encuentra otra gran piedra de 13 pies de largo sobre 8 de ancho. Algunos anticuarios creen que era el principio de algun monumento, y otros que era una especie de ara para los sacrificios. Pobl. 1.136 hab.

El territorio de Aylesford comprende doce hundreds ó partidos; Brenchley y Horsemonden, Chatam y Gillingham, Eyhorne, Hoo, Larkfield, Littlefield, Maidstone, Shamwell, Toltingtrough, Twyford, Washlingstone y Wrotham, cuya poblacion es de 78.763 habitantes.

AYLSHAM, C. de Inglaterra, cond. de Norfolk, hundred ó part. meridional de Erpingham, á or. del Bura, situada á 3 1/4 leg. N. de Norwich, y á 32 N. N. E. de Londres. Industr.: fábricas de medias. A 1/4 de leg. de la ciudad se encuentra una fuente de agua mineral Pobl. 1.853 hab.

AYMORES ú ORGAONS, cordillera del Brasil que principia en la prov. de Bahia, y se prolonga en direccion paralela á la costa del Espiritu Santo, atravesando de N. á S. toda la provincia de Porto Seguro. El monte Pascoal, que es la parte mas elevada, se percibe á lo lejos desde el mar.

AYNAC, lug. de Fr., dep. del Lot (Querci), distr. y á 4 1/4 leg. N. O. de Figeac, territ. de la Capelle, y á 8 3/4 N. E. de Cahors. Pobl. 1.200 hab.

AYODAR, lug. S. de Esp., prov. y arzob. de Valencia, part. de Morella. A. O. Pobl. 679 hab. Tiene un conv. de fr., al cual está agregada la parroquia, y un anejo llamado Fuentes de Ayodar. Está sit. en un hondo en terreno escabroso rodeado de montes, y á la izquierda del riachuelo de su nombre. Tiene algo de huerta que se riega con el agua de algunas fuentes, que tambien mueven algunos molinos, y lo sobrante forma un riachuelo que desagua en el rio Millares en el lugar de Espadilla. Sus montes están poblados de algunos alcornoques que dan poco corcho. Prod.: trigo, maiz, vino, aceite y garbanzos. Tiene dos molinos harineros y dos de aceite. Este lugar y los de Villamalur, Torralva y Fuentes de Ayodar forman la Baronía de Ayodar. Dista 2 horas de Espadilla y 3 de Onda.

AYOLI ó AYODI, lug. S. de Esp., prov. de Cataluña, corregim. y á 12 1/2 leg. de Talarn, obisp. de Urgél. A. O. Pobl. 37 hab. Sit. en terr. mont. con esposicion al S. Prod.: trigo y pastos. Dista 40 1/2 leg. de Barcelona que es su puerto habilitado mas próximo.

AYOLUENGO, lug. S. de Esp., prov., arzob. y á 9 3/4 leg. de Búrgos. Reg. P. Pobl. 140 hab. Sit. en el valle de Sedano. Prod.: granos y legum., ganado lanar, vacuno y de cerda.

AYONES ó AGONES (S. MARTIN DE), parr. de Esp., prov. de Asturias, conc. de Valdés, obisp. de Oviedo. Pobl. 283 hab.: consta de 7 lug., y está sit. en terr. montuoso que produce maiz, escanda y legumbres.

AYÓO, V. S. de Esp., prov. y á 11 1/2 leg. de Leon (esenta). A. O. Pobl. 269 hab. Sit. en una hondonada húmeda al pie de una montaña, y al abrigo de varias cuestas y cerros, donde nacen muchas fuentes. Prod.: trigo, cent., ceb., lino, nabos, legum. y fruta. Industr. molinos harineros.

AYOR, ald. S. de Esp. en Galicia, prov. y obisp. de Lugo, jurisd. de Torredes, de la parr. de Camoyra.

AYORA, *Auriola*, V. R. de Esp., prov. y á 14 leg. de Valencia, part. y a 9 N. O. de San Felipe, obisp. de Orihuela, gobernacion de Cofrentes. A. M. de primera clase con 2 ordinarios. Pobl. 5.620 hab. Tiene una parr. con una aneja y 2 conv. de fr. Esta villa puede dividirse en antigua y moderna: la antigua está situada en la falda y

Digitized by Google

cuesta de un castillo que en las guerras de sucesion fue reducido á cenizas; y la nuevamente construida está en llano. Sus calles son derechas y espaciosas, y el caserío hermoso y cómodo. Tiene muchas heredades donde se coge abundante trigo, cebada, avena y centeno. Su huerta es buena, y produce los mismos frutos, buenas legumbres y frutas. Su término se estiende 7 leg. de E. á O., y 5 de N. á S.: abunda en canteras de yeso y alabastro, y está cubierto de olivos y viñedos que dan muy rica cosecha. Tiene muy buenos pastos, en los que se apacienta mucho ganado lanar y cabrío; tambien crece la encina que produce regularmente, y el esparto. Industr.: 2 fábricas de aguardiente, 2 de jabon y 5 molinos harineros. A. 2 1/2 leg. de esta villa hácia el S. se ve una montaña de difícil acceso, y en su cumbre vestigios de poblacion antigua, que los naturales aseguran ser obra de los Moros, y le dan el nombre de ciudad de Meca. Se observan en ella restos de un camino bastante ancho abierto en la peña.

AYORA, r. de Esp. prov. de Valencia, part. de Cofrentes: nace en un barranco que desde mas allá del pueblo de su nombre baja hácia el N. con las pocas aguas que le suministran algunas fuentecillas del término de Ayora. Recibe luego las de Zarra, despues las sobrantes de Teresa, y con este aumento pasa por el término de Jarafuel; recibiendo tambien las aguas de sus fuentes riega las huertas de Jalance y se incorpora con el Júcar.

AYORA, ald. S. de Esp. en Galicia, prov. y obisp. de Orense, jurisd. de Peroja; de la parr. de Celaguantes.

AYOS ó EYOS, nacion poderosa que habita en lo interior de la Guinea superior, cerca de las montañas de Kong, al S. del Soldan, y al N. E. del reino de Dahomey. Se asegura que se estiende hasta las orillas de un lago considerable, en donde nacen muchos arroyos que corren hácia el golfo de Guinea. Sus habitantes son los negros mas valientes, y mas temidos de toda la Costa de Oro. El soberano de esta nacion pone un ejército de 100.000 hombres sobre las armas y reside á 200 leg. de la costa. Tiene por tributarios al rey de Dahomey y á otros diez soberanos. Este pueblo es guerrero é industrioso, y fabrica muchos tejidos de algodon.

AYOTITAN, lug. de Méjico, intendencia y á 36 3/4 leg. S. S. O. de Guadalajara, y á 10 1/2 del Grande Océano, sit. entre dos ramblas profundas. Su clima es muy caliente. Industr.; vasijería. Pobl. 76 familias indias.

AYR, r. de Escocia que nace al E. N. E. de Muirkirk, en el límite oriental del cond. del mismo nombre: corre al O. y despues de un curso de 6 1/2 leg. desagua en el mar de Irlanda en Ayr, en donde forma un hermoso puerto. Su alveo se llena muchas veces de piedras, lo que causa mucho daño en las avenidas.

AYR, cond. marítimo de Escocia: linda al N. con el condado de Renfrew; al E. con los de Lanark, de Dumfries y de Kirkcudbright; al S. con el de Wigton; y al O. con el mar de Irlanda. Tiene 16 1/3 leg. del N. al S., 7 1/2 del O. al E., y 86 leg. cuadradas. El clima es muy sano. Además del golfo de Clyde que baña una grande estension de estas costas, en las cuales se notan 6 puertos, atraviesan este condado el Stincher, el Girvan, el Doon, el Ayr, el Irvine y el Garnock, que nacen en las altas montañas que forman su límite oriental y desagua en el golfo de Clyde. Tiene tambien algunos lagos. Gran parte de este condado es montañosa y esteril por motivo de su escesiva humedad. El terreno del E. y del S. es esquistoso, parte del N. O. es calizo y peñascoso; lo demas contiene ulla y arcilla. En este condado se encuentra tambien cobre, plomo, hierro, molibdena, antimonio, ulla, piedra sillar, ágatas, pórfido, jaspe y petrificaciones calizas. Cria hermoso ganado, y son muy estimados sus quesos de la parte septentrional. Tiene manufacturas de lana, de lienzos, tejidos de algodon, muselina, bordados, cueros y fábricas para elaborar el hierro.

El poeta Bruns ha celebrado en sus cantos muchas de las hermosas vistas de este condado. Este país fue teatro de la guerra en tiempo de Guillermo Wallace y de Roberto Bruce. Se divide en 3 distritos: Carrik, Kyle y Cunningham; en 4 presbiteriatos y en 46 parroquias. Pobl. 127.300 habitantes.

AYR ó AIRE, *Erigena*, C. y puerto de mar de Escocia, cab. del cond. de su nombre, sit. á 19 2/3 leg. S. O. de Edinburgo en la embocadura del Ayr. Lat. N., en el faro, 55° 26'; y 0° 3' 40" long. O. En la entrada de su puerto hay una barra que hace peligroso su acceso. Esta ciudad está mal construida sobre terreno árido y arenoso. Tiene dos iglesias y varios templos, un teatro, una academia, una escuela pública, seis comunidades de hermanas de la caridad, un taller de caridad, una caja de ahorros, tres tenerías y astilleros. Los Irlandeses hacen casi todo el comercio de este puerto, el cual consiste en tejidos de lana y de algodon, hierro en barra, ulla, brea y piedras para afilar navajas. Celebra dos mercados cada semana y 4 ferias anuales. En sus cercanías tiene una fuente de agua ferruginosa. Pobl. 7.455 hab.

Ayr fue erigida en villa real por Guillermo el Leon. Envia un diputado al Parlamento con Irvine, Rot-hsai-Camp-belton é Inverari.

AYRAON, lug. del Brasil en la Guayana portuguesa, sit. á 22 3/4 leg. S. E. de Carvoeiro y á 11 1/2 S. E. de Mura, en la orilla derecha del Rio Negro. Fue fundada por dos tribus de indígenas, llamadas de Taruma y de Aroaqui.

AYRICOS, tribu India de la América me-

Digitized by Google

ridional que habita al N. del Rio Meta cerca de Guachiria, en la Nueva Granada, y prov. de los Llanos.

AYRSTOWN, C. de los Estados Unidos estado de Nueva-Jersey, cond. y á 3 leg. S. E. de Burlington.

AYSGARTH, lug. de Inglaterra, en el North-riding del condado de York, Wapentake ó territ. de Hang-West, á 1 1/4 leg. S. E. de Askrigg, á or. del Yore, cerca de la hermosa cascada de Aysgarth-Force. Sobre el Yore se encuentra un puente de un solo arco de 35 pies de alto y de 94 de ancho. Pobl. 293 hab.

AYTAN, puebla del pais de los Mandchus sit. á or. de un peq. rio que desagua en el Purhaton, á 18 3/4 leg. S. de Ninguta. Se reduce á un centenar de cabañas rodeadas de una empalizada.

AYTON, lug. y parr. de Inglaterra, North-riding del cond. de York, hundred ó partido de Longborough; sit. á 3/4 de leg. N. E. de Stokesley. Tiene fábricas de curtidos y manufacturas de peines, tinteros de asta etc. Pobl. 1,200 hab.

AYTON, parr. de Escocia, cond. y á 2 leg. N. N. O. de Berwick, presbiterio de Chirnside, á or. del Eye. Industr.: fábricas de papel. Pobl. 1,481 hab.

AYUDA, r. de Esp. en la prov. de Alava, cond. de Treviño. Llamóse antiguamente *Ibda* ó *Ibita*, dando este nombre al territorio que hoy es condado de Treviño. Nace en los montes de la villa de Arlucea de la herm. de Arraya y la Minoria, y pasando por en medio de la de Marquinez y Urarte de la prov. de Alava, entra en aquel condado, dirigiendo su curso de E. á O. por jurisd. de la villa de Pariza, Fuidio, Argote, villa de Triviño, Muergas, la Cervilla, que deja á su derecha ó al N., y Albaina, Samiano, Torre, Franco, Araico, Grandival, Ozana y Berantevilla, que deja á su izquierda; y un poco mas abajo de esta última villa, que es de Alava, en las inmediaciones de la hermita de Ntra. Sra. de la Corzanilla, desagua en el Zadorra.

AYUELA, V. R. de Esp., prov. de Palencia, part. y á 6 leg. N. E. de Carrion, obisp. de Leon. A. O. Pobl. 282 hab. Sit. á la orilla de un riachuelo en el valle de Valdavia. Tiene buenas aguas. Prod.: trigo, ceb., cent., lino, buenos pastos, gan. lan. y algo de vac. Industr.: carboneo, fábr. de lienzos y molinos harineros. Es patria del P. M. Fr. Antolin Merino vicario general de P. P. Agustinos y académico de la de historia.

AYUELA, r. de Esp., prov. de Estremadura; nace de las corrientes de las dehesas de los pueblos de Montanches y Albala, al O. de ambos; pasa cerca de las casas de D. Antonio, donde tiene su único puente y desembocadero en el Salor, muy cerca de la charca de la Almella. Corre por el pie del N. de las sierras de San Pedro, y en direccion oblicua de E. á O. por espacio de cerca de 8 leg. Arrastra de la sierra una multitud de peñascos de que se componen todos los vados. En el segundo ó tercer dia despues de las fuertes avenidas se puede vadear libremente, y se seca del todo en estio.

AYUELAS, V. R. de Esp. en Castilla la Vieja, prov., arzob. y á 13 1/2 leg. de Burgos, part. de Bureba. A. O. Pobl. 212 hab. Sit. entre Santa Gadea que está á su N. y Valverde al S., por donde pasa el rio Oroncillo. Prod.: gran., pastos y ganados.

AYU-GHEUL ó EBERDY, lago de la Turquia asiática en la Caramania, sandjiacato de Ac-Cheer, á 19 1/4 leg. N. O. de Conieh y del lago Denghizdjik. Tiene 3 1/4 leg. de O. á E. y 1 1/2 de N. á S. En este lago, que es muy abundante en pesca, desaguan muchos rios, y entre otros el Tchamor-Tchai.

AYUMBO, tribu que habita la parte septentrional del pais de Sette en la Guinea inferior.

AYWAILLES, r. de los Paises Bajos, formado por la confluencia del Ambleve y del Lienne. Se pierde en el Urte enfrente de Comblain despues de un curso de 4 leguas del. E. al O., de las cuales 2 son navegables.

AYWAILLES, lug. de los Paises Bajos, prov., distr. y á 3 1/2 leg. S. S. E. de Lieja, territ. de Luveigne, en la or. derecha del rio de su nombre. Tiene fraguas, fundiciones y martinetes.

AYZAC, lug. de Fr., dep. del Ardeche, (Vivarés) distr. de Privas, territ. de Antraigues, sit. á 4 1/4 leg. O. de Privas. Tiene una fuente de agua mineral fria.

AYZARNA, tierra de la prov. de Guipúzcoa en Esp., part. y á 1 1/2 leg. E. de Cestona, arcipr. mayor y obisp. de Pamplona. Pobl. 760 hab. Sit. al N. de Aspeytia sobre el rio Urola. Se hace mencion de ella en una carta-puebla del rey D. Juan 1, espedida en las cortes de Segovia á 15 de Setiembre de 1383, dando licencia á los de la tierra de Ayzarna y otros circunvecinos para que poblasen la villa de Sta. Cruz de Cestona, con la cual vota en las juntas de provincia, y goza el mismo fuero que los demas pueblos de Guipúzcoa.

AYZARNAZABAL, conc. del partido de Zumaya, prov. de Guipúzcoa, dióc. de Pamplona y de su arcipr. mayor; es uno de los 3 barrios de la villa de Zumaya, y elige todos los años 2 jurados mayor y menor, los cuales con los demas vecinos concejantes, tienen su gobierno político, económico y gubernativo bajo le jurisd. real ordinaria del alcalde de dicha villa. Tiene una parr. Bañalo el rio Urola, el cual poco mas adelante entra en la barra de Zumaya.

AZABRON ú ACEBRON DE MORILLEJO, V. E. de Esp., prov., obisp., part. y á 6 leg. de Cuenca. A. O. Pobl. 139 hab. Prod.: granos y pastos.

AZADINOS, lug. R. de Esp., prov., part. y á 1 leg. de Leon, herm. de Bernesga de

Digitized by Google

arriba, Reg. P. Pobl. 187 hab. Sit. y prod. (v. BERRUECA VALLE).

AZADNAGOR, ASSADNAGOR, distr. del Indostan en los estados del Radjah de Setarah, ant. prov. de Beydjapur. Linda al N. E. con el Nira y el Bimah: su superficie es en parte montañosa, pero el suelo es generalmente fértil. Las principales ciudades son: Penderpur, Khettan, Nareieh y Calpa.

AZADON, lug. S. de Esp., prov., part. y á 3 1/2 leg. de Leon, jurisd. de Llamas de la Rivera, obisp. de Astorga. A. O. Pobl. 144 hab. Sit. al E. de Orbigo y al N. de Carrizo. Prod.: granos, legum. y frutas.

AZAGALA, (LA) desp. S. de Esp., prov. de Estremadura. Es propiedad del marques de Portago. Tiene 31 hab. En lo antiguo fue castillo, del cual todavia se conservan algunos restos. Sit. hácia las fuentes del rio Albarragena que pasa á su inmediacion, y al N. E. de Alburquerque.

AZAGRA, V. S. de Esp. en Navarra, tercer part. de la merind. de Estella, obisp. de Pamplona, arcipr. de Solana, cond. de Lerin. A. O. Pobl. 1.510 hab. Sit. cerca de la ribera izq. del Ebro, poco mas abajo de donde este rio recibe el Ega. Dista 5 1/2 leg. S. E. de Estella.

AZAILLA, lug. S. de Esp., prov. de Aragon, part. y á 10 leg. de Alcañiz, arzob. de Zaragoza. A. O. Pobl. 387 hab. Prod.: trigo, ceb., alguna seda, aceite y vino.

AZAK, C. de la Rusia europea (v. AZOF).

AZALL-EICH, puerto de Egipto en el mar Rojo, sit. á 26 1/2 leg. S. S. E. de Coseir.

AZAMBUJEIRA ú AZAMBEYA, V. S. de Portugal, prov. de Estremadura, com. y á 2 leg. O. de Santarem. Pobl. 1 755 hab. Tiene un J. O., vereadores y demas oficios de justicia. Sit. en la margen derecha del Tajo, en el camino de Lisboa y en terr. fértil. Prod.: granos, aceite, legum., caza y ganado.

AZAMOR, C. marítima de Berbería en el imperio de Marruecos, prov. de Fez, en la embocadura del Morbeja; sit. á 23 1/4 leg. N. N. O. de Marruecos. Lat. N. 33° 16'; long. O. 4° 36'. Está rodeada de murallas y fosos. Celebra un gran mercado todas las semanas. Su puerto es poco útil al comercio, por ser peligrosa la entrada del Morbeja. Pobl. 1.000 hab. Los Portugueses la arruinaron en 1513.

AZAN, desp. R. de Esp., prov., partido y á 1 1/2 leg. de Salamanca, 4.° de Peña del Rey. Tiene 5 hab.

AZANS ó mas bien ASANS, peq. pueblo de la Rusia asiática, en la parte meridional del gob. de Tomsk. Este pueblo pertenece á la raza Ienisena. En otro tiempo era poderoso; pero las guerras, las enfermedades y otras causas lo han estenuado de tal modo, que ya no queda de su antigua poblacion mas que unas 10 ó 12 familias, las cuales habitan el mismo sitio que ocupaban sus antepasados á orillas del Usolka, afluente del Taseva por su márgen derecha. Los Azans son gobernados por un anciano de su nacion y viven en la mayor tranquilidad y armonia. Muller y Gmelin en 1735 y 1740, encontraron entre ellos dos personas que hablaban todavia su antiguo idioma, del cual hicieron un pequeño vocabulario.

AZANUY, V. R. de Esp., prov. de Aragon, part. y á 3 leg. de Benavarre, obisp. de Lérida. á O. Pobl. 1.291 hab.

AZANZA, lug. de Esp. en Navarra, valle de Goñi, primer part. de la merind. de Estella, arcipr. de Yerri, dióc. de Pamplona. Pobl. 179 hab. Sit. en terr. elevado. Prod. (v. GOÑI VALLE).

AZAÑA, V. E. de Esp., prov., part., arzob. y á 5 leg. N. E. de Toledo. A. O. Pobl. 571 hab. Sit. en una vega. Prod.: trigo, cebada, garbanzos, yeros, almortas y algarrobas. Es pueblo escaso de aguas dulces, pero abunda de salobres y de pozos.

AZAÑON, V. S. de Esp., prov., part. y á 11 leg. de Guadalajara, obisp. de Cuenca. A. O. Pobl. 607 hab. Sit. á or. del Tajo. Prod.: granos, pastos y ganados.

AZAÑON, V. de Esp., prov. y part. de Guadalajara, obisp. de Cuenca. A. O. Pobl. 380 hab. Está sit. sobre un plano con descenso en la parte de E., N. y O. á 1/4 de leg. del Tajo que baña su término por el N. Produce granos en corta cantidad, vino, colmenas, algun aceite, y cria ganado. Esta villa estuvo antiguamente murada, y todavia se conserva el nombre de sus puertas. Por los años de 1300 á 1330 fue patrimonio con otras villas de D. Garcia, de una infanta hermana del Rey. Por los de 1500 fue señorio del monasterio de Ovila con A. M. y ayuntamiento, contando una poblacion de 300 vecinos, y últimamente pasó su señorio á la casa de Bélgida.

AZAPIEDRA, lug. R. de Esp., prov., part. y á 4 leg. de Soria, sesmo de Tera, obisp. de Osma. A. P. Pobl. 47 hab. Sit. en terreno montuoso.

AZARA, lug. de órd. de Esp. en Aragon, part. y á 2 leg. de Barbastro, obisp. de Lérida. A. O. Pobl. 346 hab. Prod. (v. BARBASTRO).

AZARA, lug. de la Cerdeña, division del cabo Caller, sit. á 6 3/4 leg. E. de Oristano. Pobl. 1.400 hab.

AZARES, lug. S. de Esp., prov., part. y á 7 1/2 leg. de Leon, jurisd. de la Valduerna, obisp. de Astorga. A. P. Pobl. 184 hab. Está sit. en una altura seca, pelada y estéril. Produce algunos granos, vino, aceite de olivo y de linaza; este forma un ramo de industria de mucho provecho.

AZAT-LE-RIS, lug. de Fr., dep. del Alto Viena (Limosin), d str. y á 4 leg. N. de Bellac; territ. y á 2 1/4 leg. N. del Dorat. Tiene un horno de vidrio. Pobl. 446 habitantes.

AZAUCHAL, V. ord. de Esp., prov. de Estremadura, part. y á 5 leg. de Merida, priorato de San Marcos de Leon. A. O. Pobl. 3.149 hab. Tiene un conv. de monjas. Sit. en la parte merid. de la prov. en una hondonada rodeada de peñascales. En el campo

Digitized by Google

que media entre esta villa y Salvatierra, se encuentran vestigios de calzada romana. Prod.: granos, vino, aceite, habas, garbanzos, y todo género de comestibles.

AZAY-LE-FERON, V. de Fr., dep. del Indre (Berri), distr. y á 4 1/3 leg. N. de Le-Blanc, territ. y á 2 O. N. O. de Mezieren-Brenne. Pobl. 1855 hab.

AZAY LE RIDEAU, C. de Fr., dep. de Indre-et-Loire (Tourena), distr. y á 3 1/2 leg. N. E. de Chinon, y á 4 S. O. de Tours. Tiene fábricas de telas y estameñas. Pobl. 1.575 hab.

AZAY-SUR-CHER, lug. de Fr., dep. del Indre-et-Loire (Tourena), distr. y á 2 1/4 leg. E. S. E. de Tours, territ. de Bleré, y á 2 S. S. O. de Amboise, á or. del Cher. Pobl. 1.300 hab.

AZAZETA, V. de Esp. en el valle de Arraya y la Minoría, prov. de Álava, obisp. de Calahorra y la Calzada. A. O. comun al valle. Pobl. 124 hab. Sit. en una llanura cercada de montes, á un lado del puerto de San Juan. Prod.: toda clase de granos, ganado lanar, vac. y cabrío. Nace en su término el pequeño rio que corre á juntarse con el que nace en Igoroin fuente principal del Ega.

AZCAMELLAS, lug. S. de Esp., prov. de Guadalajara, part. y obisp. de Sigüenza, duc. y á 1 leg. S. de Medinaceli y á 14 de Auñon. Pobl. 96 hab. Prod.: granos, legum., pastos y ganados.

AZCARATE, lug. de Esp. en Navarra, valle de Araiz, merind., 4.° part., obisp. y á 7 1/2 leg. N. O. de Pamplona, arcipr. de Araquil. A. O. y Reg. Pobl. 408 hab. Sit. al pie del monte Aralar de donde bajan copiosas y buenas aguas. Su clima es sano y delicioso. Produce trigo, maiz, castañas, y abundantes pastos en que se mantiene mucho ganado vacuno y ovejuno.

AZCOAGA, anteigl. del valle y herm. de Aramayona en Esp., prov. de Álava, obisp. de Calahorra, arcipr. de Leniz. A. O. Pobl. 230 hab. Sit. en terreno elevado y llano al S. E. y á 1/2 leg. del centro del valle. Prod.: granos, castañas, frutas, habas y alubias.

AZCOITIA, V. de Esp., prov. de Guipúzcoa, del arcipr. mayor y obisp. de Pamplona, cuya jurisd. se estiende 6 leg. en circunferencia, comprendiendo 260 caseríos con 3.596 hab. y 200 casas dentro de la villa. Esta está sit. á orillas del rio Urola en un llano rodeado de altos montes. Forma 3 barrios; sus calles están enlosadas, y en la plaza se ve la casa del ayuntamiento de muy buena arquitectura; la parroquia está en el centro de la villa. Cerca de la misma hay dos conventos de monjas, y al otro lado del rio Urola, sobre el cual hay un puente, está la casa de misericordia. La mayor parte de los habitantes son labradores y cogen trigo, maiz, castaña, manzana y nabos con que se mantiene el ganado vacuno. Indust.: ferrerías en donde se labra mucha clavazon, unos cuantos telares de mirraga y 13 molinos. Esta villa es una de las 4 en que han de residir por 3 años conforme al turno el tribunal del corregimiento con su audiencia y la diputacion de la provincia: tambien es una de las 18 en que se han de celebrar las juntas generales: en ellas tiene su asiento á la derecha del corregidor al n.° 6 y vota con 96 fuegos. El Rey D. Alonso XI le concedió merced de villa por privilegio de 1314 y á sus vecinos la de hijosdalgo. Es patria del pintor Ignacio Iriarte, de D. Francisco Javier Munive é Idiaquez, conde de Peñaflor, primer director perpetuo, socio de número y fundador de la sociedad Vascongada. Hácia la parte N. y á 1/2 leg. tiene el monte Izarriz, que abunda en canteras de piedra sillar y jaspe con vetas de varios colores. Antiguamente se llamó *Miranda de Iraurgui* y *San Martin de Iraurgui*. Hace por armas un castillo con tres torres.

AZCONA, V. de Esp. en Navarra, valle y arcipr. de Yerri, primer part. de la merind. y á 1 1/2 leg. N. de Estella, obisp. y dióc. de Pamplona. A. O. Pobl. 195 hab. Sit. en una altura. Prod.: granos y vino. Tiene un elevado monte y en él se crian muchos robles y encinas. Es patria de Juan Martinez de Azcona, célebre por haber sacado al Rey D. Cárlos II de la prision de Francia en el año 1357, el cual fue premiado por el mismo príncipe con los palacios y heredamientos de Azcona en 1366.

AZEA, ald. S. de Esp. en Galicia, prov. de Lugo, jurisd. de Mosteyro; de la parr. de este nombre.

AZEBEIRO, (SANTA MARIA DE) felig. E. de Esp. en Galicia, prov. y arzob. de Santiago, jurisd. de Montes. J. O. Pobl. 700 hab. Sit. al pie de una colina muy elevada, llamada Candan, en país fragoso y poco fértil. Su jurisd. se compone de 24 lug., y tiene un monasterio de monges Bernardos de fundacion muy antigua, que fue quemado en la guerra de la independencia. Tiene buenos prados. Sus hab. por lo regular van á Castilla y se emplean en la arriería.

AZECA, desp. R. de Esp., prov. de Toledo: es esento.

AZEDO, lug. R. de Esp. en Navarra, 2.° part. de la merind. de Estella; A. O. Sit. en el valle de Verrueta.

AZEGLIO, lugar de los Estados Sardos, prov. y á 2 leg. E. S. E. de Ivree, cab. de mandamento ó partido.

AZEJO, lugar de Esp., provincia de Asturias, conc. de Ivias. Tiene 19 hab.: es de la jurisd. de Seña.

AZEM, prov. y C. del reino de Dahomey (v. ARDRA).

AZEMADORIA, lug. de Esp., prov. de Asturias, conc. de Lena. Pobl. 70 hab.; es de la parr. de Gállegos.

AZEMGHUR, C. del Indostan (v. AZYNGOR).

AZERAT, lug. de Fr., dep. del Alto Loire (Auvernia), distr. y á 1 1/2 leg. N. de Brioude, territ. y á 1/2 leg. S. E. de Auzon, en la or. derecha del Allier. Tiene una fuente mineral.

Digitized by Google

AZERBAIDJAN, prov. de Persia (v. ADERBAIDJAN).

AZERQUE, r. de la Abisinia (v. BAHR-EL-AZRAK).

AZILAH, C. del imperio de Marruecos (v. ARZILLE).

AZILLANET, lug. de Fr., dep. del Herault, distr. y á 3 1/4 leg. S. de San Pons, territ. de Olonzac. Tiene minas de ulla.

AZILLE, peq. C. de Fr., dep. del Aude Languedoc), distr. y á 4 1/2 leg. E. N. (E. de Carcasona, territ. de Peirac, cerca de la or. N. del canal de Langüedoc y a 5 1/3 O. N. O. de Narbona. Tiene fábricas de curtidos de toda especie, de pieles y cueros. Pobl. 1.511 hab.

AZIM-ABAD, peq. C. del Indostan, en los Estados de los Seykhs tributarios, ant. prov. de Dehly, á poca distancia del Tchittong-Nollah; á 26 leg. N. E. de Hisar.

AZIMNAGUR, C. del Indostan (v. AZYMNAGOR).

AZIMPUR, AZIMPOOR, peq. C. del Indostan ingles, presidencia de Bengala, antigua prov. y á 17 1/2 leg. N. E. de Dehly y á 1 1/4 de la or. izq. del Ganges.

AZINCOURT, lug. de Fr., dep. del Paso-de-Calais (Artois), distr. y á 3 leg. O. N. O. de Saint-Pol, territ. de Wail, á 2 leg. N. de Vieil-Hesdin. Enrique v, Rey de Inglaterra, venció á los generales de Cárlos vi cerca de este lugar el 25 de octubre de 1415. Pobl. 500 hab.

AZLOR, lug. S. Esp., prov. de Aragon, part. y á 5 leg. de Barbastro, obisp. de Lérida. A. O. Pobl. 360 hab.

AZMERIGONDJE, C. del Indostan ingles, presidencia y antigua prov. de Bengala, en la or. izq. del Surmah, sit. á 21 1/2 leg. N. E. de Dauah. Hace un gran comercio.

AZMOOS, lug. de Suiza, territ. de San Gall, cerca de la márgen izquierda del Rin, sit. á 3/4 leg. N. N. E. de Sargans. En marzo de 1799 el general Masena, que mandaba el ejército frances, batió á los Austriacos en sus cercanías.

AZNA, desp. del valle de Yerri en Esp., provincia de Navarra, del primer partido y merind. de Estella (V. el lugar de Montalban).

AZNALCAZAR, *Menoba*, V. S. de Esp., prov., arzob. y á 5 leg. S. O. de Sevilla, cab. del part. de su nombre. A. M. de 1.ª clase y otro ord. Pobl. 1.487 hab. Tiene un conv. de fr. Sit. á or. del rio Guardias en una campiña muy feraz, que produce trigo, aceite y buenos pastos en que se mantiene ganado vac. y algun lanar y caballar. Esta villa es cabeza del marquesado y señ. del Pedrozo.

AZNALCOLLAR ó ACIAR-COLLAR, V. S. de Esp., prov., arzob. y a 5 leg. de Sevilla, part. de Santucar la mayor. A. M. Pobl. 1.427 hab. Sit. en la falda de la sierra en terr. propio para la agricultura y cria de gan. Indust.: molinos de aceite.

AZNALFARACHE ó ALFARACHE, (SAN JUAN DE) lug. S. de Esp., prov., arzob. y á 1/2 leg. de Sevilla, part. de San Lúcar la Mayor. A. P. Pobl. 511 hab.: tiene un conv. de fr. Sit. á la márgen derecha del Guadalquivir en terreno elevado con vistas sumamente agradables, asi por descubrirse toda la ciudad de Sevilla y sus cercanías, como por el risueño espectáculo que ofrece la multitud de barcos que navegan por el rio. Hay en este lugar muchas casas de campo y jardines de personas principales de Sevilla en donde van á pasar la primavera y verano. Produce granos, aceite, frutas, regaliz, yerbas aromáticas y hortalizas. Se ven en el los restos de un ant. castillo.

AZOF, *Palus Meotis*, mar ó mas bien gran golfo del mar Negro con el que tiene comunicacion al S. por el estrecho de Taman ó Ienikale; sit. entre los 45° 20' y 47° 18' lat. N.; y entre los 38° 32' y 42° 47' long. E. El territorio que lo rodea pertenece á la Rusia; y por la parte del N. E. están sit. los gobiernos de los Cosacos del Don, de Iekaterinoslaf y parte del de Taurida; por la del E. y S. otra parte de este gobierno; y por la del S. E. y E. el gobierno de los Cosacos del mar Negro. Hácia el O. la península de Arabat lo separa del Sivach ó mar Pútrido. Su estension del S. O. al N. E. es de 38 1/2 leg. sin contar la bahia Tangarok, y de 67 3/4 comprendida esta. Su anchura es de 32 leg., y su profundidad de 40 á 47 pies. Durante el invierno queda helado en gran parte por espacio de un mes, y el hielo tiene bastante consistencia para facilitar la comunicacion entre la ciudad de Azof y la de Tangarok, que distan 8 leg. entre sí. Dos rios considerables desaguan en este golfo por medio de muchos brazos: uno es el Don que entra por el N. E. en la bahía de Tangarok, y otro el Kuban que tiene su confluencia por el S. E. Este golfo es abundante en pesca. La costa N. es baja y está cubierta de lagunas y terrenos pantanosos, en donde crecen bosques de juncos y cañaverales. Al S. hácia el estrecho es montuosa, y en muchos sitios de naturaleza volcánica. El 5 de setiembre de 1799, despues de un ruido subterráneo acompañado de truenos, del seno del mar de Azof enfrente de Temruk se elevó repentinamente una isla de unos 700 pies de circunferencia, esparciendo mucho cieno á su alrededor, el cual se cubrió inmediatamente de fuego y humo por la erupcion volcánica que se siguió. Un año despues desapareció enteramente esta isla. En la edad media el mar de Azof tenia el nombre de Zobache.

AZOF ó AZAK, C. fuerte de la Rusia europea, gob. de Iekaterinoslaf, distr. de San Demetrio, en la orilla izq. de uno de los principales brazos del Don; sit. á 5 1/2 leg. E. de la embocadura de este rio en el mar de Azof y á 280 S. E. de San Petersburgo.

Se ha creido sin fundamento que ocupaba el lugar de Tanais, ciudad construida por los Griegos, que es la llamada actualmen-

Digitized by Google

te Tana, famosa por su comercio con Asia en la edad media. Apénas se cuentan en Azof 50 casas. Sus fortificaciones están en bastante mal estado, y su guarnicion solo se compone de algunos inválidos. Se le dió el nombre de Azof por Azaf, príncipe polovtzio que la poseia en el siglo XII. Despues de muchas revoluciones, Azof fue tomada á los Turcos en 1696 por Pedro el Grande que se vió obligado á abandonarla en 1711. Esta ciudad fue destruida por consecuencia de la paz de 1739. En 1769 fue reedificada, y los Turcos la cedieron á la Rusia.

AZOFRA, V. S. de Esp., prov. y á 14 leg. de Búrgos, obisp. de Calahorra y la Calzada, part. de Santo Domingo de la Calzada, junta de Valpierre. A. O. Pobl. 363 hab. Sit. en el camino real de Francia á Búrgos y Santiago de Galicia, en el centro del valle de Cañas, rodeado de tierras de labor y viñas; produce granos, legum., frutas y algun aceite.

AZOGUES, V. de Nueva Granada, prov. y á 2 1/2 leg. N. E. de Cuenca; sit. en el fértil valle de Yunguilla. En sus cercanías se esplotaban antiguamente minas de azogue, del cual ha tomado su nombre. Tambien se han descubierto minas de plata.

AZOÑOS, lug. R. de Esp., prov., obisp., part. y abad. de Santander. Proc. P. Pobl. 97 hab. Tiene una parr. con una anejo. Prod.: granos, pastos y ganados. Dista 28 leg. de Búrgos.

AZOREDO, puerto de mar del Brasil en la prov. y bahía de Espíritu Santo. Lat. S. 20° 25′; long. O. 34° 44′.

AZORES, islas del Océano Atlántico septentrional, situadas entre los 36° 58′ y 39° 44′ lat. N., y entre los 21° 12′ y 27° 30′ long. O.; forman un archipiélago compuesto de tres grupos separados: el primero situado al S. E. comprende las islas de Santa María, San Miguel y las Hormigas; el segundo en el centro, las de Terceira, Graciosa, San Jorge, Pico y Fayal; y el tercero al N. O., las de Corvo y Flores. San Miguel es la mayor de todas estas islas. Corvo y Flores, que son las mas pequeñas, se hallan situadas á gran distancia de las demas. Se cree que el nombre de *Azores* les viene del gran número de azores ó milanos, *falco palumbarius* ó *falco milvus*, que se encontraron en ellas cuando fueron descubiertas. La historia del descubrimiento de las Azores es muy obscura. Los antiguos no las conocian. Los geógrafos árabes de la edad media parece que tuvieron alguna noticia de ellas; pero solo se empezó á hablar de las mismas á mediados del siglo XV, en cuya época un comerciante flamenco, que habia salido de Lisboa fue arrojado sobre sus costas por una tempestad. La corte de Portugal instruida de este acontecimiento, envió al navegante Cabral, el cual descubrió la isla de Santa María en 1432. San Miguel lo fue doce años despues, y las demas lo fueron con pocos años de diferencia. En 1457 ya se habian descubierto todas. En 1580 pasaron al poder de España con la corona de Portugal hasta la restauracion de la casa de Braganza. En estas islas recalan las embarcaciones que vienen de América. Su clima es mas templado que el de los paises de Europa situados bajo el mismo paralelo; y en ninguna de estas islas se esperimentan grandes ni repentinas variaciones de temperatura. En todas ellas se ven vestigios volcánicos. Las montañas se componen de lava; tienen bastante elevacion; la mas alta es el Pico situado en la isla del mismo nombre. Son frecuentes en ellas las ráfagas y los terremotos; y estos destruyen algunas veces las ciudades y los lugares, parten las montañas arrojando al mismo tiempo torbellinos de fuego, ceniza, lava y piedras desde el seno del Océano que parecen elevarse hasta las nubes, precipitándose despues desde lo alto con horroroso estruendo. Verificóse el mas terrible de estos terremotos en 1551; duró 12 dias sin interrupcion y destruyó enteramente la floreciente ciudad de Villafranca. Muchas veces despues de estas convulsiones de la naturaleza, se ven salir del seno del mar, grupos de rocas que se consolidan y forman pequeños islotes. Manifestáronse estos fenómenos en 1638, 1719 y 1811, y desaparecieron luego los islotes que se habian formado instantáneamente. En todas estas épocas se notó que la presencia de los fuegos subterráneos fue precedida constantemente del hervor de las fuentes de aguas termales; las que en estos casos se elevan considerablemente. Estas fuentes son muy concurridas y casi todas se hallan inmediatas á una fuente de agua fria.

El suelo de las Azores que bañan muchos arroyos, es estraordinariamente fértil, pues á pesar de estar mal cultivado, produce dos cosechas anuales; por donde puede creerse que con mejor cultivo produciria todo el año sin interrupcion. En ella se coge en abundancia trigo, ceb., maiz, patatas y todas las legumbres comunes á Europa. Las batatas, los bananos, las naranjas, los limones y por último las frutas de toda especie, escepto el albericoque, que no se encuentra mas que en la isla de Fayal, son en ellas muy comunes. La vid se cultiva en las montañas, y su vino que rivaliza con el de la isla de Madera, forma uno de los artículos mas importantes de esportacion. El café y la caña de azúcar solo se cultivan por curiosidad. Los jardines cubiertos de flores de todos los paises embalsaman el aire hasta en los meses de diciembre y enero. Se encuentran en ellas todos los animales domésticos y muchas aves: los pájaros son numerosos, y muchos de ellos ostentan un plumage hermosísimo deleitando el oido con sus dulces gorgeos; el canario y la urraca son los mas comunes, el mirlo es apreciado por su canto y es muy sabrosa su carne. El pescado de mar es abundante, particularmente en las cercanías de San Miguel. El comercio que la corte de Portugal habia sobrecargado de impuestos, quedó paralizado por mucho tiempo; pero habien-

Digitized by Google

dose removido los obstáculos, se halla en el dia en la mayor actividad. Estas islas comercian particularmente con el Brasil y con los demas paises de America. En todo este archipiélago no se encuentra un buen puerto. La poblacion de las Azores ascendia en 1821 á 200.000 hab. casi todos portugueses. Angra, capital de la isla Terceira, es residencia del gobierno y sede de un obispado. Ponta Delgado en la isla de San Miguel, es la ciudad mas grande de las Azores. La guarnicion se compone de 800 hombres de tropa y de tres regimientos de milicias. Se cree que estas islas dan al gobierno portugues un producto de unos cuatro millones de reales anuales en limpio. Los Azorinos son por lo regular, bien hechos, pero de tez pálida, y tienen el pelo espeso y negro: son de carácter melancólico; el pueblo es activo y colérico; pero hospitalario y humano. Los Azorinos y sus mugeres son muy aficionados á la música y al canto. La vida que llevan en general las mugeres de alto rango, es muy insípida y sedentaria, pues jamas pueden presentarse en público sin ir acompañadas por alguno de su familia. Los propietarios de posesiones vinculadas que llaman allí *Morgados*, tienen poco trato con los demas; y entregados á la indolencia no piensan mas que en acumular dinero: todos son ricos y esconden ordinariamente sus tesoros en las paredes de sus casas; y solo en el instante de la muerte indican estos depósitos á sus herederos.

* AZOTE ó AZDOD, C. fortificada de Palestina, y una de las 5 que componia la Pentápolis ó confederacion de las Cinco-Villas. La principal divinidad que se adoraba en ella se llamaba *Dagon*, en cuyo templo depositaron los Filisteos el arca que habian quitado á los Hebreos. Psamético, rey de Egipto la tomó despues de un sitio de nueve años; volvió á ser sitiada y tomada por dos veces; la primera por Jonatas, príncipe israelita, y la segunda por Vespasiano bajo el reinado de Neron.

AZOVERIN, desp. R. de Esp., prov. de Toledo, sit. junto á un arroyo que va á desaguar al Tajo. Es esento. Prod.: granos, pastos y ganados.

AZOZ, lug. de Esp. en Navarra, valle de Escabarte, merind. y á 1 leg. N. de Pamplona y de su 5.° part. y dióc., arcipr. de Anué. Pobl. 60 hab. Sit. al S. de Elsa en terreno elevado.

AZPA, lug. R. de Esp. en Navarra, tercer part. de la merind. de Sangüesa, en el valle de Egüés, obisp. de Pamplona. A. O. y 2 dip. Pobl. 70 hab. Sit. al pie de un cerro. Prod.: trigo, ceb., otros frutos menores y algun vino.

AZPARREN, lug. de Esp. en Navarra, tercer part. de la merind. de Sangüesa, obisp. de Pamplona, arcip. de Ilargoiti, valle de Aroe. A. O. Pobl. 75 hab. Sit. á la izq. y á 1/2 leg. del rio Irati en una hondonada rodeada de altas sierras y montes. Produce trigo en abundancia, ceb., maiz, cent. y avena; tiene dilatados montes de hayas y robles, y abundantes pastos para ganado lanar.

AZPEITIA, part. de Esp., prov. de Guipúzcoa; comprende la villa de su nombre, Urrestilla y barr. de Loyola.

AZPEITIA, V. R. de Esp., prov. de Guipúzcoa, arcip. mayor y obisp. de Pamplona, cab. de part. de su nombre y de los pueblos de Urrestilla y barrio de Loyola. A. O. por el rey. Pobl. 4,800 hab. Tiene 2 conv. de frailes, uno de monjas y un hosp. Está sit. en las riberas del rio Urola, á 2 1/2 leg. del mar Cantábrico en la falda del elevado monte de Izarriz que la defiende de los vientos N. Hacia el S tiene una campiña deliciosa cultivada con mucho esmero y hermoseada de caseríos y 3 buenos paseos ó espólones. A 1/4 de leg. del centro de la villa está la casa nativa del glorioso San Ignacio de Loyola, en donde hay el magnífico colegio de los PP. Jesuitas, émulo del Escorial. El monte Izarriz propio de esta villa ha dado los bellos jaspes de muchos y varios colores con que está construido el colegio é iglesia de Loyola; y el hermoso frontispicio y pórtico de la suntuosa iglesia parroquial de Azpeitia delineada por el célebre D. Ventura Rodriguez, y ejecutada por D. Francisco Ibero, está coronado con una grande estátua de San Sebastian, obra de D. Pedro Michel, primer estatuario de D. Carlos III. Siguiendo la corriente del Urola á distancia de 3/4 de leg. de la villa y en el camino que conduce á Cestona, se halla una fuente de agua mineral ferruginosa, y casi al frente se ven la gran ferrería y palacio de los marqueses de San Millan. A distancia de 1 leg. de la misma se encuentran los baños y aguas termales de Guezalaga con habitacion cómoda y buena asistencia. El término de esta villa produce trigo, maiz, habas, alubias, lino y frutas, y hay en él 23 molinos harineros: sus montes están poblados de nogales, hayas, encinas, chopos etc.; y se crian jabalíes, osos, corzos, gatos monteses, zorras y aves de caza: en ellos pace mucho ganado lanar, vacuno y de cerda. Las maderas que en él se cortan, sirven para la construccion de navíos y surten tambien de carbon á 8 ferrerías y á una multitud de fraguas para clavazon y otras herramientas, que se conducen á diferentes plazas de comercio y se embarcan tambien para América. Son muchos los arroyos que, discurriendo por los términos de esta villa, van á incorporarse con el rio Urola, que cria truchas, anguilas y zarbos: sobre este rio hay 4 puentes, dos de ellos de piedra junto á la poblacion; el uno de 4 ojos, y el otro de dos: los restantes están á distancia de 1/4 de leg. junto á Loyola. Tambien hay 6 fuentes para el abasto del vecindario, sin contar las muchas que se hallan en los caseríos. Hay en esta villa un mercado todos los mártes, y los terceros miércoles de cada mes se celebra otro esclusivamente de ganado. El gobierno de esta villa

Digitized by Google

es igual en un todo al de Azcoitia. Llamóse ant. *Iraurgui* hasta que el rey D. Fernando IV por su privilegio despachado en Sevilla á 20 de enero de la era 1348, año 1310, le concedió fuero particular. Hace por armas la villa en campo de plata una caldera negra colgada de unos llares, y á cada lado un lobo negro empinante con las garras en asa y borde lenguado de rojo, con orla y letrero que dice: *Arma Iraurgui Aizpeitiae.*

AZPILCUETA, lug. R. de Esp. en Navarra, valle y arcip. de Baztan, merind.. 6.ª part., obisp. y á 9 leg. N. de Pamplona. A. O. Pobl. 457 hab. Sit. en terr. pendiente, á la der. del rio principal: á 1/4 de leg. de este tiene un molino harinero.

AZPIROZ, lug. R. de Esp. en Navarra, valle de Larraun, 4.º part., obisp. y á 6 1/2 leg. N. O. de Pamplona. A. O. Pobl. 298 hab. Sit. en terreno costanero, que produce trigo, maiz, castañas y lino.

AZQUETA, lug. de Esp. en Navarra, valle de Santesteban, tercer part. de la merind. de Estella, dióc. de Pamplona, arcipr. de Berrueza, a 1/2 leg. N. de Urbiola. Sit. en la falda occidental de Montejurra en terreno pendiente.

AZRAK, r. de la Turquía asiática, bajalato de Marach. Nace en el monte Tauro y desagua en el Éufrates, á 2 1/2 leg. N. E. de Semisat, despues de un curso de 13 1/2 leg. del N. E. al S. O.

AZREK, r. de Abisinia. (v. BAHR-EL-AZRAK.)

AZU, C. del Japon en la isla de Nifon, principado de Osiu, á 16 leg. O. N. O. de Nambu.

AZUA, lug. de Esp., prov. de Álava, herm. de Gamboa, vic. de este nombre, dióc. de Calahorra. A. O. Pobl. 139 hab. Sit. en la ribera occidental del rio Zadorra, que la baña por E., dejándole á la izq. Prod.: toda clase de granos. Indust.: mol. harin. Este pueblo es cab. de part., y en él está la casa consistorial, en donde se abre audiencia todos los mártes. En su iglesia se celebran las juntas de la vicaría.

AZUA, C. de la isla de Santo Domingo á or. del Bia, que desagua en la bahía de Occa: fue fundada en el año 1504 por Diego Velasquez que la llamó Compostela; pero últimamente ha tomado el nombre de Azua, que los Indios le habian dado. Fue destruida en 1751 por un temblor de tierra, pero en 1798 se contaban todavía 300 casas, y cerca de 3.000 hab. en la estension del territorio que lleva su nombre. Produce mucho azúcar, y en otro tiempo beneficiaba algunas minas. Dista 17 3/4 leg. O. de Sto. Domingo.

AZUAGA, V. ord. de Esp., prov. de Estremadura, part. y á 5 leg. S. E. de Llerena, priorato de San Marcos de Leon. A. M. de 1.ª clase. Pobl. 5.674 hab. Tiene una parroquia con un anejo, un hosp. y un conv. de frailes. Sit. al E. de la cab. de part., cerca del arroyo llamado Culebra y en la orilla del rio Bembezar, que nace en su término. El terr. es fértil y sus productos son iguales á los de Llerena. Esta villa se cree que es la antigua Arsa sit. en la Beturia.

AZUAN, C. del Alto Egipto. (v. ASUAN.)

AZUARA, lug. R. de Esp., prov. de Aragon, part. y á 7 leg. de Daroca, arzob. de Zaragoza. A. P. Pobl. 1.996 hab. Está sit. á la margen izq. del rio Camarasa, cuyas orillas estan guarnecidas de frondosas arboledas y huertos que le hacen mas vistoso, por la contraposicion del otro costado que toca ya en la sierra. En sus contornos se ven los vestigios de su antiguo recinto de fortificacion. Prod.: trigo y otros granos y vino. Su huerta tiene 1 leg. de estension y crece en ella el olivo, la morera, el nogal y otros árboles frutales, y se coge tambien cáñamo. Tiene una fuente que mana por 13 caños y otros varios arroyos que engruesan las aguas del Camarasa. Indust.: un batan y 3 molinos harineros.

AZUDI ó ASUDA, C. del reino de Asben en el Sahara, cab. del país de Ahir; sit. á unas 36 leg. N. de Agades. Sus habitantes son Mahometanos. Las caravanas paran en ella para tomar provisiones. Esta ciudad ofrece el aspecto de una fértil y hermosa comarca en donde numerosos ganados pacen en los maizales.

AZUEBAR, lug. S. de Esp., prov., part. y á 7 leg. de Valencia, obisp. de Segorbe. A. O. Pobl. 615 hab. Sit. en las raices merid. de la sierra de Espadan, y á la izq. del rio Palancia: hay en este lugar varias inscripciones y otras antigüedades romanas. Prod.: trigo, vino, aceite, frutas, algarr. y lana.

AZUEL, r. de Esp. en la prov. de la Mancha. Nace al E. de Moratalas en los términos de Cañamares y Villahermosa cuyo terreno riega así como el de Fuenllana, Alambra, Solana, Membrilla, Manzanares y Daimiel. Su curso es de E. á O., y tiene 15 leg. desde su nacimiento hasta su embocadura en el Guadiana en el terreno de Daimiel.

AZUELA, r. de Nueva Granada, prov. de Quito. Nace bajo el ecuador en el monte Cayamba-Urcu, á unas 14 1/2 leg. E. N. E. de Quito. Corre al E. hasta el sitio en donde recibe al Coquehu, y volviendo en seguida al S. E., va á desaguar en el rio Coca, despues de un curso de unas 80 leg.

AZUELO, V. de Esp. en Navarra, part. escento de los Arcos, valle de Aguilar, merind. y á 2 1/2 leg. S. O. de Estella, dióc. de Calahorra. Pobl. 1.167 hab. A. O. Sit. en el valle de Aguilar. Tiene una parr. que depende del monasterio de Nájera.

AZUER, lug. S. de Esp., prov. de Aragon, part. de Jaca. A. O. Pobl. 105 hab.

AZUER, desp. de Esp., prov. de Aragon, part. y á 6 leg. de Borja, arzob. de Zaragoza; sit. entre el canal imperial y el rio Ebro. Prod. (v. BORJA.)

AZUFRAL, volcan de la cordillera de los Andes en Nueva Granada, prov. de Los Pastos.

AZUL, peq. r. de Méjico en el país de los Alpaches, que desagua en el Gila por la

Digitized by Google

orilla derecha de este rio, en frente de la villa de San Felipe.

AZUMARA (SAN JUAN DE), felig. S. de Esp. en Galicia, prov. de Lugo, jurisd. de Castro del Rey, obisp. de Mondoñedo. Pobl. 150 hab. Tiene una parr. compuesta de las aldeas de Carril, Albarido y Escanabada. Se gobierna por el J. letrado de la jurisd.

AZUN, valle de Francia en el dep. de los Altos Pirineos (Bigorra), llamado tambien el Eden ó Paraiso de los Pirineos. Se estiende al O. del de Argeles, á 3/4 de leg. S. O. de Argeles. El Gave corre rapidamente por dicho valle sin desmoronar sus márgenes. Este valle encierra 10 lugares bastante considerables. Se coge en él poco trigo, mucho lino y mijo. Sus alturas están cultivadas con esmero, y sus tierras bajas ofrecen pastos escelentes cubiertos de numerosos ganados.

AZUQUECA, V. S. de Esp., prov. y part. de Guadalajara, arzob. y á 2 leg. N. O. de Toledo. A. O. Pobl. 381 hab. Sit. cerca de la carretera que desde Madrid va á Aragon por Alcalá de Henares y Atienza. Prod.: trigo, ceb., vino y alguna granjería de ganado lanar.

AZUQUEICA, arrabal R. de Esp., prov., part., arzob. y á 1 leg. de Toledo cerca del Tajo. Pobl. 134 hab. Ejerce la justicia el correg. de la cap.

AZURARA-DABEYRA, conc. R. de Portugal, prov. de la Beyra, com. y á 2 1/2 leg. S. E. de la C. de Viseu. La villa de Mangoalde, es cab. de este conc. Pobl. 8.743 hab.

AZUREIRA, ald. S. de Esp. en Galicia, prov. de Lugo, jurisd. de Meyra, de la parr. de Sexosmil.

AZUREIRA; ald. S. de Esp. en Galicia, prov. y obisp. de Lugo, jurisd. de Neyra de Rey, de la parr. de Furis.

AZUREIRA, ald. S. de Esp. en Galicia, prov. y obisp. de Lugo, jurisd. de Corneas, de la parroquia de Santiago de Corneas.

AZURIN, ald. ab. de Esp. en Galicia, prov., obisp. y jurisd. de Lugo, de la parr. de Guillar.

AZUT, despe. de Esp. en Navarra, merind. de Tudela. Hallase memoria del lugar llamado tambien *Castro de Azut*, poco despues de la conquista de Tudela que era su cap.

AZUTAN, V. ab. de Esp., prov. de Toledo, part. y á 6 leg. S. O. de Talavera. A. M. Pobl. 313 hab. Sit. en la or. izq. del Tajo y pertenece á las monjas Bernardas de San Clemente de Toledo. Prod.: trigo, legum., aceite y vino.

AZYM, C. del Indostan (v. PATNAH.)

AZYMGOR, AZEMGUR, C. del Indostan ingles, presidencia de Bengala, antigua provincia y á 24 leg. N. E. de Allah-Abad, á 10 3/4 leg. N. E. de Djuanpur. Lat. N. 26° 6′; long. E. 86° 56′. Indust.: fabricas de tejidos de algodon. En sus cercanias se coge mucho opio. Fue cedida á los Ingleses en 1801 por el subah de Aude.

AZYMNAGOR, AZYMNAGUR, distr. del Indostan ingles, presidencia de Bombay, antigua provincia de Beydjapur, al S. de Kistnah; sit. por los 16° lat. N. Es muy montañoso. Bañan sus hermosos valles el Golporba y el Malporba. Es uno de los distritos mas fértiles de esta parte de la India. Las principales ciudades son: Gokak, Manoly y Gandergor.

AZYRIS, peq. puerto de mar del reino de Tripoli, en la costa del desierto de Barcah; sit. á 16 leg. E. de Curin y á 6 1/2 E. S. E. de Derne.

AZZANO, lug. del reino Lombardo-Véneto, prov. y á 2 1/2 leg. S. S. O. de Verona, distr. de Villafranca. En mayo de 1799, hubo cerca de este lugar un encuentro entre los Franceses y Austriacos; y estos últimos fueron rechazados hasta las puertas de Verona. Pobl. 230 hab.

BAA

BA, ald. S. de Esp. en Galicia, prov. de la Coruña, arzob. de Santiago, arcipr., de Faro; es de la parr. de Santa Maria de Loureda.

BAAD, peq. C. del Indostan ingles, presidencia de Bengala, antigua prov. y á 2 leg. S. O. de Agrah. Lat. N. 27° 5′; long. E. 81° 32′. Sus alrededores son fértiles.

BAADEN, *Aquæ Pannonicæ*, C. del Archiducado de Austria, cuartel inferior del Vienerwald, á or. del Schwaka, al pie de una pequeña montaña, y á 4 1/2 leg. S. S. O. de Viena. Lat. N. 48° 2′ 20″; long. E. 19° 57′ 41″. Está circuida de murallas y bien edificada, y sus calles enlosadas. La iglesia parroquial es de bella arquitectura gótica. Toma el nombre de las aguas termales que atraen á muchos estrangeros. Los salones de la Asamblea son muy hermosos; tiene un hospital, un teatro y un bello parque. Pobl. 2.000 habitantes. Sus baños eran conocidos de los Romanos, bajo el nombre de *aquæ pannonicæ*: en 1764 se descubrió un monumento, cuya inscripcion confirmó esta circunstancia.

BAAGOE, isla de Dinamarca en el Báltico, dióc. de Laaland, entre las islas Falster, Moen, y Seeland. Tiene 1 leg. de largo y 1/2 de ancho: contiene dos lug. y 540 habitantes. Lat. N. 54° 56′; long. E. 15° 39′.

BAAGOE, isla de Dinamarca en el pequeño Belt, dióc., y al O. de la isla de Fionia, part. de Odensee. Lat. N. 55° 18′; long. E. 13° 30′.

BAAL ó BALSFIORD, r. y bahía de la Groenlandia occidental; entre Bar-Sund al S. E. y la punta de Delft al N. O. Lat. N. 64° 30′.

BAALBEK, C. de la Turquía asiática, (v. BALBEK.)

BAAMONDE, jurisd. S. de Esp. en Gali-

Digitized by Google

cia, prov. y obisp. de Lugo. Se compone de las 3 felig. de Santa Eulalia de Boseda, San Martin de Pacios y Santiago de Baamonde. Dista 4 leg. de la cap. y 12 de Santiago.

BAAMONDE, ald. S. de Esp. en Galicia, prov. y obisp. de Lugo, jurisd. de su nombre, arcipr. de San Pedro de Narla; es de la parr. de Santiago de Baamonde.

BAAMONDE (SANTA MARIA DE), Felig. E. de Esp., en Galicia, prov. y arzob. de Santiago, jurisd. de Vea. J. O. Pobl 400 hab. Sit. á la or. de uno de los riachuelos que desembocan en el Ulla. Prod.: frutas, legumbres, maiz y centeno.

BAAMONDE (SANTIAGO DE), Felig. S. de Esp. en Galicia, prov. y obisp. de Lugo, arcipr. de San Pedro de Narla, cab. de la jurisd. de su nombre. J. O. para toda ella. Pobl. 138 hab. Tiene una parr. con una aneja compuesta de las aldeas de Rega, Baamonde, Casanova, el Pazo, Larrega, Riocoba y Villasuso. Sit. á or. del r. Ladra y cerca del Parga. Prod.: cent., gan. vac. y cabrío.

BAAMONDE, ald. S. de Esp., en Galicia, prov. y obisp. de Orense, jurisd. de Allariz; de la parr. de Conciеyro.

BAAR ó BAR, lug. de Suiza, canton, y á 3/4 de leg. N. de Zug; sit. en una fértil llanura, en el camino de Zurich á Zug. Tiene una hermosa casa municipal edificada en 1674, y una gran fábrica de papel. Es lugar de depósito. Pobl. 2.147 hab.

BAAR-EL-CADES, lago de la Turquía asiática en Siria, bajalato de Damasco, al O. de Hems: comunica con el Oronte por un pequeño rio: tiene 5 leg. de largo de N. á S. y 3/4 de ancho.

BAAR-EL-MARDJI, lago de la Turquía asiática, en Siria, bajalato y á 2 leg. E. de Damasco: tiene de 6 á 7 leg. de circunferencia. Como no tiene ninguna salida visible, y no creciendo sus aguas á pesar de los rios que desaguan en el y el deshielo, se supone que se derrama por conductos subterráneos.

BAARLE ó BAERLE V. de los Paises Bajos, prov. del Brabante sept., á 4 1/2 leg. S. E. de Breda, y á 7 1/2 S. O. de Bois-le-Duc. Pobl. 1.550 hab. Dió su nombre al célebre literato y poeta latino Barlæus.

BAAS, isla de la América septentrional en el lago Erié, á 1 1/2 leg. N. de Sandusky.

BABA, C. de Nueva Granada, prov. y á 10 leg. N. N. E. de Guayaquil; capital de un distrito, á or. del Baba. Su territorio es fértil en cacao, arroz y algodon. Pobl. 4.000 hab.

BABA, cabo de la Turquía asiática en la Anatolia, en la costa del mar Negro, sit. por los 41° 20′ 54″ lat. N., y por los 35° 8′ 19″ long. E.

BABA, cabo de la Turquía asiática en la Anatolia, á or. del Archipiélago sit. por los 39° 30′ lat. N. y por los 29° 33′ long. E.

BABA, C. de la Turquía asiática en la Anatolia, sandjiacato y á 30 leg. S. O. de Biga, y á 22 S. S. O. de Gallipoli. Lat. N. 39° 30′ 5″; long. E. 29° 33′ 36″. Sit. cerca del Archipiélago, y al E. del cabo Baba. En su puerto solo pueden entrar embarcaciones menores. Tiene mucha fama por sus fabricas de hojas de cuchillos y sables. Pobl. 4.000 hab. turcos y griegos. Su territorio es fértil.

BABA, montaña de la Turquía europea, en los límites de los sandjiacatos de Scutari y Novibazar, á 16 leg. N. N. E. de Scutari. Se une al E. con el Rachka, y al O. con el Visitori.

BABA, montaña de la Turquía europea en los confines de la Valaquia, á 5 leg. S. E. de Kronstadt.

BABA, V. de la Turquía europea, sandjiacato de Triçala, en la or. derecha del Salampria, en el valle de Tempé á 5 leg. N. N. E. de Larisa y á 3 1/4 E. de Alassona. Se cree que fué edificada sobre el lugar que ocupaba una ciudad antigua. Está circuida de muros de mamposteria con almenas, guarnecidos de torres, y fosos. Sus hab. tiñen tejidos. Pobl. 2.000 hab.

BABA-DAGH, cordillera de la Turquia asiática, que se desprende del Enamas-Dagh, en la parte oriental de la Anatolia; corre al O. á lo largo de la márgen izquierda del Méandro, y termina á orillas del Archipiélago, en frente de la isla Calamina: cubre los sandjiacatos de Hamid, de Kutahiéh, y de Monteche, y tiene unas 72 leg. de largo. Forma la separacion de las aguas que van á desaguar en el Meandro, al N.; y en el Mediterráneo al S.

BABA-DAGH, montaña de la Turquía europea, sandjiacato de Silistria, cerca y al S. O. de Baba-Dagh.

BABA DAGH, C. fortificada de la Turquia europea, sandjiacato y á 25 leg. N. E. de Silistria, y á 11 1/2 S. E. de Ibrahilow; sit. en terr. pantanoso, y entre montañas, cerca del lago Rassein, que comunica con el mar Negro. Bayaceto la hizo edificar para defender el pais que habia conquistado. Sirve de cuartel de invierno al Gran Visir, cuando la Puerta está en guerra con la Rusia. Se divide en 22 barrios. Sus calles son empedradas. Tiene 5 mezquitas, una de las cuales está cubierta de plomo, y fue edificada por Bayaceto; 2 baños públicos y un colegio; carece de agua corriente, un acueducto la trae de un manantial que dista 1 leg. de la poblacion. La de los pozos no es potable sino despues de haber reposado durante algunas horas. Esta ciudad hace un comercio bastante activo por el puerto de Carakerman. Pobl. 10.000 hab. Osmanlis, Tártaros oriundos de Crimea, Griegos, Armenios y Judios. Sobre una colina se ven las ruinas del castillo de Isai-Caleh.

BABAGURA, cordillera de Hungria. Es parte de los Carpatos, y se estiende en el cond. de Arva, al que separa, al N. de Galitzia. Su terreno se compone de calizo de

Digitized by Google

transicion: tiene 5.460 pies de alto.

BABAHOYO, r. de Nueva Granada V. (CARACOL)

BABAHOYO, C. de Nueva Granada, prov. y á 10 3/4 leg. N. E. de Guayaquil, y á 36 3/4 S. S. O. de Quito, en la or. izq. del Caracol; tiene una aduana y arsenales. Hace bastante comercio. Durante seis meses del año se venden en ella los productos de los paises vecinos, que se tienen depositados en los almacenes del gobierno.

BABASZECK, V. de Hungria. (V. BABINA.)

BABBA BUDEN, montaña del Indostan, en los estados del radjah de Maisur á unas 27 leg. N. O. de Seringapatam, entre el Budra y el Vadavitty, á los cuales envia algunos afluentes: se apoya en los Ghattes occidentales.

BABEIN, peq. C. de Persia, prov. del Irac Adjemy, a 28 leg. E. S. E. de Ispahan.

BABEIN, C. de Persia, en el Kubistan, á 36 leg. O. de Herat, y á 10¼ N. E. de Ispahan.

BABEIN peq. C. de Persia, prov. y á 29 leg. S. E. de Kerman, y á 10 1/2 N. O. de Bamm.

BABEK ó CHEHR BABEK, C. de Persia en el Farsistan, á 20 leg. N. O. de Kerman, y á 62 1/2 N. N. E. de Chyraz; sit. en una llanura fértil aunque inculta. La plaza del mercado está cubierta de una cúpula que se tiene por la mayor de Persia. Sus jardines son tambien los mas hermosos de este pais.

BABEL (SAN) lug. de Fr., departamento del Puy-de-Dome, (Auvernia), distr., territ. y á 1 1/3 leg. N. N. E. de Issoire, y á 4 3/4 S. E. de Chaumont. Pobl. 1.580 hab.

BABELA, ald. S. de Esp. en Galicia, prov. y obisp. de Lugo, jurisd. de Coto Viejo; de la parr. de S. Andres de Distriz.

BAB-EL-MANDEB, estrecho que une el golfo Arábigo con el Océano Indio. Está situado por los 12° 48′ lat. N. y por los 46° 43′ long. E. Tiene cerca de 9 leg. en su mayor anchura, y está formado por la costa de Arabia al E. y por la de Africa al O. Muchas islas, de las cuales la mas considerable es la de Perim, hacen peligrosa su navegacion. El canal entre Perim y la costa de Africa es mas estrecho que el que se halla entre esta isla y la Costa de Arabia; y la corriente es tambien mucho mas rápida en aquel, no obstante es mas frecuentado. El nombre de Bab-el-Mandeb, que significa puerta del que se espone á la muerte, parece que indica la triste impresion que causa en el ánimo el aspecto de las dos costas áridas que forman este estrecho.

BABENHAUSEN, lug. de Baviera, circ. del Danubio superior, a or. del Gunz, á 17 1/2 leg. O. de Munich, y á 9 3/4 O. S. O. de Augsburgo. Es cabeza de una jurisdiccion señorial y residencia del Príncipe de Fuger-Babenhausen. Tiene dos castillos. Pobl. 1.600 hab.

BABENHAUSEN, C. del gran ducado de Hesse-Darmstadt, prov. de Starkenburg, cab. de territ. señorial, á or. del Gerspenz, á 3 3/4 leg. de Darmstadt: tiene un castillo señorial, 1 hospital y 3 tejares en sus alrededores. Pobl. 1.310 hab. Hace un comercio de consideracion en granos y lino.

BABER, isla del archipiélago de las Molucas, al O. de Timorlaut, por los 7° 21′ lat. S., y por los 134° 24′ long. E. Tiene unas 5 1/2 leg. de largo sobre 2 de ancho, y está rodeada de islas mas pequeñas.

BABIA DE ABAJO, conc. B. de Esp., prov. y part. de Leon. Su jurisd. comprende 10 pueblos con A. O. sugeto al corrég. de la cap. El nombre de este conc. es de origen vascuence, y significa haba.

BABIA DE ARRIBA, conc. de Esp., prov., obisp. y part. de Leon. Está situado en la primera caida que hace la cordillera que separa la prov. de Leon de la de Asturias, y se estiende 3 leg. de E. á O. por un valle de poco declive que tiene su eminencia en el pueblo de la Magdalena de Pirdrafita, cuyas aguas vierten por el E. en el rio Luna y las del O. en el Sil: confina por E. con Babia de Abajo; por S. con las jurisd. de Mena y Peñalba; por O. con el conc. de Laceana; y por N. con el Puerto de Somiedo. Riéganle los indicados rios Luna y Sil, cuyo curso podrá verse en sus artículos. El terr. de este conc. es montañoso, generalmente calcáreo y algo pizarroso. Se encuentran en él varios filones de carbon de tierra que no se beneficia, y algunas canteras de piedra azul que despues de pulimentada presenta vetas blancas ó de un encarnado muy subido: las hay tambien de una especie de piedra que es una aglomeracion de marisco petrificado igualmente susceptible de pulimento. Se cree ecsisten en el algunos minerales de azufre y hierro. La vegetacion de este concejo consiste generalmente en pastos que son muy apetecidos y se pagan bien por los dueños de las cabañas; hay pocos árboles, y estos silvestres, y los demas productos agrícolas están reducidos á centeno, algun trigo, cebada, arveja, lentejas y patatas. En sus montes se crian y abrigan muchos osos, lobos, zorros, jabalíes, corzos, liebres, etc. La poblacion de este concejo se calcula en unos 1.200 hab., cuya principal ocupacion es el pastoreo de ganado lanar trashumante, en grandes cabañas agenas y algunas propias. Su jurisd. comprende 12 pueblos con A. O. sugeto al corrég. de la capital.

BABICE, lug. de Galitzia, circ. y á 5 1/2 leg. O. de Przemysl, y á 4 S. S. O. de Jarostaw, á or. del San. Pobl. 1.016 hab.

BABICOMB, bahía de Inglaterra, en el canal de la Mancha, en la costa S. E. del condado de Devon, á or. de la embocadura del Wiey. La forma el cabo Hopea por el S.

BABIELES, L. de Esp., prov. de Asturias, conc. de Franco. Pobl. 57 hab.; es de la parr. de Moices.

Digitized by Google

BABILA, lug. de la Turquía asiát. en Siria, bajalato de Alepo, á 1 2/3 leg. S. de Antakieh. Se ven en ella muchas ruinas de antiguos monumentos, por entre las cuales serpentean muchos arroyos, cuya reunion forma el Kersa-su, que desagua en el Oronte. Algunos autores piensan que el famoso templo de Delfos ecsistia en este sitio. D'Anville y muchos otros lo colocan en Beit-el-Mal.

BABILONIA, una de las mas antiguas y célebres ciudades del mundo, sit. en la parte meridional de la Babilonia, á or. del Eufrates, que la dividia en dos partes, oriental y occidental. La fundacion de esta ciudad se atribuye á Belo. Semiramis y sus sucesores la hermosearon y engrandecieron. Esta ciudad era de forma cuadrada, y su recinto era de 138.880 pies. Sobre el Eufrates habia un puente magnífico, y á uno y otro lado del rio costosos malecones. La ciudad estaba circuida por una muralla de 37 pies de alto, por la cual podian pasar seis carros de frente; la poblacion tenia cien puertas de bronce; las casas tenian tres ó cuatro pisos. Las calles principales eran rectas y paralelas al rio. Esta ciudad contenia inmensas riquezas. En ambas estremidades del puente habia dos palacios: el uno fundado por Semiramis, tenia una legua de circunferencia, y en sus inmediaciones habia el templo de Belo, en el centro del cual se levantaba una torre ó mas bien ocho torres construidas las unas sobre las otras; el otro palacio, aunque se atribuye tambien á Semiramis, es probable fuese obra de un Nabucodonosor. En este edificio se hallaban aquellos magníficos jardines en forma de anfiteatro, que se tenian por una de las siete maravillas del mundo.

Esta ciudad fue tomada por Ciro el año 538 ó 539 antes de J. C., y posteriormente lo fue por Alejandro en el año 325, quien murió en ella. Desde entonces empezó á perder su antiguo esplendor; y la fundacion de Seleucia, edificada á orillas del Tigris por Seleuco Nicator, contribuyó aun mas á su decadencia. En tiempo de Estrabon estaba casi desierta, y en el segundo siglo de nuestra era, no quedaban mas que las murallas. En fin los reyes partos mandaron construir un parque en su recinto para poder cazar en él. Isaias, Jeremias y Daniel habian predicho el abandono y ruina de esta ciudad (v. HELLEN).

BABIMOST, C. de los Estados Prusianos (v. SOMST).

BABINA ó BABASZEK, V. de Hungría, part. de Zolyom, á 3 leg. S. de Altsohl.

BABINGLEY, ald. de Inglaterra, cond. de Norfolk, hundred ó part. de Freebridge-Lynn, á 1 1/4 leg. N. N. E. de Lynn-Regis, y á 1o 3/4 O. N. O. de Norwich; es muy notable por haber desembarcado en ella Felix Borgoña cuando pasó á predicar el evangelio en Inglaterra, y porque se pretende que fue edificada aquí la primera iglesia del reino. Pobl. 53 hab.

BABINOVITCHI, C. de la Rusia europea, gob. y á 18 1/2 leg. N. de Mohilef, cab. de distrito. Lat. N. 54° 47'; long. E. 34° 5'. Sit. entre dos pequeños rios y un lago, que facilitan el trasporte de las mercancías á Riga.

El distrito del mismo nombre es muy poblado de arboles, y produce cañamo, lino y granos. Tambien se cria en el mucho ganado. Pobl. 26 540 hab.

BABITZA-OTSAK, V. de la Turquía eur. en Bosnia, sandjiacato de Trawnik, a or. del Krivaja, a 4 3/4 leg. E. N. E. de Bosnasérai.

BABOEUF, V. de Fr., dep. del Oise (Picardía), distr. de Compiegne, territ. y á 3/4 de leg. E. de Noyon.

BABOL, r. de Persia, prov. de Mazenderan. Tiene su origen en las montañas de Feyruzkuh, y desagua en el mar Caspio en Mechehedisser, despues de un curso de unas 32 leg. del S. al N.

BABOS, ald. S. de Esp. en Galicia, prov. de Lugo, jurisd. de Lancara; de la parr. de este nombre.

BABOTSA, lug. de Hungría, part. de Schimegh, cab. de un territ., á 3 1/2 leg. O. de Szigetvar, y á 1 1/2 N. E. de San Jorge: lo habitan los Croates; en otro tiempo fue fortificado, y ha pasado alternativamente del poder de los Turcos al de los Imperiales.

BABRIAVAR, BABRIAWAUR, distr. del Indostan en los Estados de Guykavar, antigua prov. de Gudjerate; en la parte meridional de la península de este nombre. Su capital es Billaval. Este distrito trae su nombre de los Babrias, tribu de Culis, que poseian en otro tiempo gran parte de los distritos de Kauttyavar y Goelvar; y fueron espelidos de ellos por los Kattis, y reducidos á este territorio que es montañoso y bien arbolado. El terreno apénas produce para el consumo de los habitantes. Los Sidis, que están establecidos en el desde mucho tiempo, se han multiplicado considerablemente. Han formado muchos lugares; son muy activos y cogen mucha miel silvestre.

BABRUNG, r. del Tibet, prov. de Uei, formado de tres arroyos que proceden de los vertientes del Samtan y corren hácia el S. E. Estos tres arroyos se juntan á otros diez y toman despues de su union el nombre de Babrung, el cual desagua en el Midil Dzanggbu.

BABSKAIA, V. de la Rusia eur., gob. de los Cosacos del Don, sit. en la orilla derecha del Babskaia, á 2/3 leg. O. de Vedernikovskaia, y á 14 1/2 N. E. de Novo-Tcherkask. Su territorio está cubierto de viñedos.

BABUAN, una de las islas Sulu, al N. E. de Borneo. Lat. N. 5° 19'; long. E. 125° 12'.

BABUL ó BUBUL, bahía de Terranova (v. BULS).

BABUSA, montaña de la Turquía eur. en los confines de los sandjiacatos de Monas-

Digitized by Google

tir y de Ghiustendil, á 10 leg. N. E. de Monastir.

BABUYANES, grupo de islas del archipiélago de las Filipinas, al N. de la isla Luzon. Las principales son: Calayan, Babuyan, Dalupire, Camiguin y Yuga, que tienen cada una como de 6 á 8 leg. de circunferencia: carecen de leña y sus principales producciones son los plátanos y cocos. Los habitantes son Malayos, en número de unos 2.000, cuya mayor parte se han convertido al cristianismo. Los españoles, tienen un puesto militar en estas islas situadas en un mar borrascoso que les corta muchas veces la comunicacion con el archipiélago inmediato. La isla de Babuyan propia está situada por los 19° 21′ lat. N., y por los 125° 27′ long. E.

BABY, peq. isla del Océano Indio, cerca de la costa occidental de Sumatra, al N. de Poulo-Nyas. Lat. N. 1° 45′; long. E. 101° 12′.

BÁBY, peq. C. del Indostan ingles, presidencia de Bengala, ant. prov. de Ganduanah, distr. de Keirlah, al S. de Nerbedah, y á 16 leg. S. E. de Bopal.

BACACAY, puerto de la costa occidental de Negros, uno de las Filipinas. Lat. N. 9° 31′; long. E. 126° 12′.

BACAICOA, L. de Esp. en Navarra, valle de Burunda, tercer part. de la merind., obisp. y á 7 leg. N. O. de Pamplona, arcipr. de Araquil. A. O. Pobl. 359 hab. Tiene una aduana y administracion de tabacos.

BACAIM ó BASSEIN, C. marítima del Indostan ingles, presidencia y á 8 leg. N. de Bombay, ant. prov. de Aureng-abad, al N. de la embocadura del Hulass, que la separa de la isla Salsette. Lat. N. 19° 20′; long. E. 76° 36′. Es grande, está fortificada y bien construida. Perteneció á los Portugueses, á los cuales la tomaron los Maratas en 1552, y á estos los Ingleses en 1780.

BACALAR, lago de Méjico, intendencia y á 40 leg. S. S. E. de Mérida. Tiene 3 leg. de largo y 1 de ancho. Comunica con la bahía de Honduras, por el rio San José.

BACAMORTA, L. R. de Esp., prov. de Aragon, part. y á 7 leg. de Benavarre, obisp. de Lérida. A. P. Pobl. 93 hab. Sit. en terreno de mala calidad y peor cultivo, que sin embargo produce algun trigo, judías y patatas.

BACANOW, peq. C. de Polonia, *Woi Wodia* ó palatinado, y á 15 leg. E. N. E. de Cracovia, *obwodia* ó circ. y á 1 1/2 leg. S. E. de Stobnica.

BACARAT, C. de Fr., dep. del Meurthe (Lorena), distr. y á 4 3/4 leg. S. E. de Lameville, cab. de territ.; a or. del Meurthe. Tiene una fábrica de tejidos de algodon y un horno de vidrio. Celebra dos ferias al año. Pobl. 1.508 hab.

BACARES, V. S. de Esp., prov., y á 23 leg. de Granada, part. de Baza, obisp. de Almería. A. P. Pobl. 1788 hab., inclusos dos cortijos de su jurisd. Sit. en lo mas alto de la sierra de Filabres en terreno muy frio y nevoso en invierno, y falto de aguas en verano. Hácia el O. corre el rio Jergal, y al E. el de la Fuente: ambos se unen mas abajo de la villa y se dirigen hácia el N., hasta desaguar en el Almanzor no lejos de la villa de Tijola. En sus inmediaciones se beneficia una mina de hierro.

BACARISAS, L. S. de Esp., prov. de Cataluña, corregim. y á 4 leg. S. E. de Manresa, obisp. de Vich. A. O. Pobl. 880 hab. Sit. en terr. montañoso que produce trigo, legum., vino y aceite. Indust.: hornos de vidrio, pelairerias y fábricas de aguardiente. Dista 6 1/3 leg. de Barcelona que es su puerto habilitado mas prócsimo.

BACARIZA, V. E. de Portugal, prov. de la Beyra, com. de Argañil. J. O. Pobl. 1.802 hab. Sit. á 3 leg. N. de Coimbra, en sitio bajo y fértil. Prod.: granos, vino, aceite, ganado y caza. A distancia de 1/2 leg. E. se halla un famoso convento situado en la media falda occidental del monte que lleva el nombre de la villa, desde donde se goza de estendidas y deliciosas vistas particularmente hácia el Océano, aunque dista 7 leg. Los varios y raros árboles que pueblan sus bosques, las muchas fuentes y arroyos que riegan sus huertas y jardines hacen agradable su residencia.

BACARIZA, ald. S. de Esp. en Galicia, prov. y obisp. de Orense, jurisd. de Allariz, Pereiro y Rocas; es de la parr. de San Lorenzo de Sinval.

BACARIZA, ald. S. y ecl. de Esp. en Galicia, prov. de Lugo, jurisd. de Aday; de la parr. de San Pedro de Fernadeiros.

BACARIZA, ald. S. de Esp. en Galicia, prov. y obisp. de Lugo, jurisd. de Cotonuevo; de la parroquia de San Salvador de Neyras.

BACAXA ó RIO-DO-OIRO, r. del Brasil, prov. de Rio-Janeiro. Sale del monte de Santa Ana, forma en su curso el Iuthurmuahyba, gran lago en el cual desagua el Capivari, y se une con el San Juan.

BACCAHIRYS, pueblos del Brasil que habitan á orillas del rio das Mortes en la prov. de Mato-Grosso, com. de Bororonia. Son de carácter muy pacífico, lo que hace creer que son una tribu de Parieys.

BACCHIGLIONE, r. del reino Lombardo Veneto, formado de muchos arroyos que se reunen al N. de Vicenza. Corre del N. E. al S. E. hasta el Monte Galdo, gira despues al E. y baña los muros de Padua en donde se divide en dos brazos: el uno se mezcla con el Brenta, á 1 2/3 leg. E. de Padua, y el otro desagua en el Adriático al S. de Chioggia. Este rio es navegable un poco mas abajo de Vicenza. Tiene 37 pies de ancho y de 4 á 7 de fondo, y su curso es de 17 2/3 leg. Ha tomado el alveo del Bisato á consecuencia del canal que han abierto los habitantes de su ribera, y lleva sus aguas hasta Padua. Es tambien útil para los molinos, á los cuales da movimiento por medio de los canales que alimenta.

Digitized by Google

BACCURYS, colonia del Brasil, en la provincia de Matto-Grosso, com. de Arinos. Habita el territorio que baña la corriente superior del Arinos.

BACELARES, ald. ab. de Esp. en Galicia, prov. y obisp. de Lugo, jurisd. de Olleros de Chantada; de la parr. de San Miguel de Olleros.

BACELARES, ald. ecl. de Esp. en Galicia, prov. y obisp. de Lugo, jurisd. de Asma; de la parr. de Santiago de Riva.

BACERDAS, ald. S. de Esp. en Galicia, prov. y obisp. de Lugo, jurisd. de Tor; de la parr. de San Julian de Tor.

BACH, lug. de Suiza, canton y á 4 leg. N. de Shwitz, en la orilla meridional del lago de Zurich. Tiene buena cantera de asperon, de la que se estrae gran cantidad, y una herreria.

BACHARACH, C. de los Estados Prusianos, prov. del Bajo Rin, regencia y á 6 1/2 leg. S. S. E. de Coblenza, circ. de S. Goar, al pie de una montaña escarpada, en la or. izquierda del Rin, un poco mas abajo de la ciudad é isla de Heilesen, entre la cual y la orilla derecha del rio hay una roca llamada Bachi-Ara, que solo se ve cuando están bajas las aguas, y está cubierta de muchas inscripciones antiguas, y parece haber sido una ara dedicada á Baco. Se dice que la ciudad toma el nombre de esta roca. En el centro de la poblacion sobre una eminencia, hubo en otro tiempo un palacio que habia sido residencia de los condes Palatinos. Tiene fábricas de pólvora, de almidon y de cerveza. Pobl. 1,451 hab. El pais inmediato es muy célebre por sus canteras de pizarra y escelentes vinos. La historia hace mencion de esta ciudad desde el siglo XII bajo el nombre de Bachrecha.

BACHE, peq. rio de Nueva Granada, provincia de Popayan, entre los 3 y 4° lat. N. Nace en las montañas de Paramo-de-Ruiz: corre del O. al E.; recibe el Claro por la izquierda, y se une al Madalena tambien por la izquierda mas abajo del Neyra, despues de un curso de unas 17 1/2 leguas.

BACHELDORS, lug. de los Estados Unidos, est de Maine, cond. de Oxford, á 5 2/3 leg. O. de Paris. Pobl. 91 hab.

BACHELERIE, (LA) lug. de Fr., dep. del Dordoña (Limosin), distr. y á 5 1/4 leg. N. de Sarlat, territ. de Terasson, y á 5 1/3 E. de Perigueux, en la orilla derecha del Cerne. Tiene baños minerales muy frecuentados. Pobl. 1,177 hab.

BACHER, cordillera de Styria, en lo parte septentrional del circ. de Cilli, al cual separa del de Marburgo.

BACHERN, lug. de Styria, circ. y á 4 1/2 leg. O. de Judenburgo, á or. del Wolzerbach, á 1 S. S. E. de Ober-Wolz. Tiene una fábrica de planchas de hierro y una herreria.

BACHI, grupo de islas del archipiélago de las Filipinas, al N. de las islas Babuyanes, y al S. de la isla Formosa, entre los 20° 28′ y los 21° 19′ lat. N., y entre los 125° 12′ y los 127° 42′ long. E. Contiene seis grandes islas y muchas otras pequeñas, todas montañosas y bien regadas. Las principales son: Orange, Monmouth y Goat. El monzon del S. O. reina con violencia en este archipiélago, y las corrientes cerca de las islas meridionales son muy rápidas. El terreno es fértil; abunda en azúcar, plátanos, frutos y plantas de los climas equinocciales. Cria tambien muchos cerdos y cabras.

El mar abunda en pescado, y sus montañas encierran mucho oro. Los habitantes son Malayos, muy sencillos y humanos. Usan lanzas de hierro. Sus canoas son bien construidas y capaces para 20 ó 30 hombres. Las casas edificadas sobre peñascos escarpados solo comunican unas con otras por medio de escaleras. En el año 1783 los españoles tomaron posesion de una de estas islas para hacer el comercio del oro.

La isla Bachi situada por los 20° 18′ lat. N., y por los 125° 27′ long. E., es de forma circular, y tiene cerca de 1 2/3 leg. de contorno. El marino Dampier, le dió el nombre que los naturales dan á una bebida fermentada, que ellos mismos preparan.

BACHICABO, L. de Esp., prov. de Álava, arcipr. y vic. de Valdegovia, arzob. de Búrgos. Pobl. 229 hab. Tiene el mismo gobierno y justicia comun á los pueblos de la herm.; y produce toda clase de granos.

BACHKIRS ó BACHKURT, pueblo turco bajo el dominio de Rusia, que habita la parte meridional de los montes Urals, y algunos distritos del gobierno de Orenburgo, entre el Belaia, el Kama, el Volga y el Ural. Los Bachkirs tienen el rostro un poco achatado, pecho y espaldas anchas. Tienen mucha fuerza y mayor atrevimiento y terquedad. A pesar de que su aspecto es rudo y salvage, son alegres y muy hospitalarios, pero inclinados al robo. Son dotados de buen juicio y penetracion, pero por falta de instruccion no pueden ser civilizados. Sus escuelas se limitan á enseñar á leer y algunos preceptos de religion. El idioma de los Bachkirs es un dialecto del turco. Son Musulmanes y conservan muchas prácticas supersticiosas. Por lo comun tienen dos mugeres. La cria del ganado es su principal ocupacion. Prefieren la cria de caballos, cuya carne les sirve de alimento, y la piel de vestido. La leche de las yeguas es tambien para ellos una bebida deliciosa. El Bachkir menos acomodado posee unos cincuenta caballos, los ricos tienen de 500 á 2,000, y mas. La caza abunda en los bosques, y el pescado en los lagos. Los Bachkirs esplotan tambien las minas de hierro que se hallan en la superficie de su terr. Tambien crian abejas. Sus tierras aunque fertiles, son muy mal cultivadas. En verano se acampan en las estepas con sus ganados; y en invierno habitan en los lugares. Hace mucho tiempo que no tienen khanes, y aun su nobleza está casi estinguida. Se dividen en 34 tribus ó secciones, en las

Digitized by Google

cuales cada una elige su anciano ó gefe. El gobierno da á este gefe un escribano elegido por lo regular de entre los Tártaros Mestchériacks, cuyas funciones se reducen á esplicar los ukases del emperador y á vigilar su egecucion. Los Bachkirs proveen de caballeria al ejército ruso, y hacen el servicio en los fronteras inmediatas. No pagan impuesto alguno, pero están obligados á comprar la sal en los almacenes de la corona. El pais habitado por los Bachkirs tuvo una capital llamada Bulguri, y se ha creido que estos pueblos descienden de los Bulgaros que fueron el terror del imperio de Oriente. Es probable que su orígen es finés, y que son ascendientes de los Húngaros actuales que habitaban antiguamente el mismo pais. No obstante, los Bachkirs, por motivo de haberse mezclado con las tribus turcas, han tomado usos muy diferentes, y han adoptado la lengua turca. Despues de haber ido vagando mucho tiempo por la parte meridional de la Siberia, fueron á establecerse en el parage que ahora ocupan. Cuando los Rusos conquistaron el reino de Kasan, los Bachkirs se les sometieron voluntariamente, y fundaron la ciudad de Ufa para que les sirviese de defensa contra los Kirghiz. Los Bachkirs eran entonces en poco número; su poder se acrecentó luego con los emigrados fineses y tártaros. Con la fuerza cobraron atrevimiento, y se sublevaron varias veces contra la Rusia desde el año 1676 hasta 1741, en cuyas revoluciones cometieron atrocidades. Las medidas severas que tomó la Rusia para reducirlos á su deber, los redujeron á su primitivo estado de debilidad y pobreza. Los paternales cuidados del gobierno despues de su sumision, y la fertilidad de sus tierras bastaron á restablecerlos. Para mantenerlos en la obediencia, se construyeron fuertes en las inmediaciones y en el centro de su pais, y aunque estos eran solo de madera, bastaron á contenerlos. No obstante los Bachkirs tomaron parte en las revoluciones de Pugatchef en 1774, y no se sugetaron hasta la entera dispersion de las fuerzas de aquel rebelde. Desde esta última época han estado tranquilos. Al principio de haberse unido á la Rusia, solo pagaban un pequeño impuesto personal y un tributo en miel y cera. Despues de sus revoluciones fueron organizados para el servicio militar como los Cosacos y sugetos á un impuesto de unos 8 reales por individuo, mas en lo sucesivo se ha reemplazado este tributo con la compra de la sal.

BACHLY, V. de la Rus. eur. en la parte septentrional del Daghestan, cab. de un pequeño distr., en el centro del Uzmei: tiene un fuerte llamado Ahmedken. Pobl. 1.200 familias.

BACHNEN ó BONYHA, lug. de la Transilvania, partido de Kukullo, cerca el peq. Kockel á 3 1/2 leg. S. S. O. de Neumark. En sus alrededores tiene algunos puestos.

BACIABOTAS, desp. S. de Esp., prov. de Madrid, part. de Alcalá de Henares.

BACILLY, V. de Fr., dep. de la Mancha, (Normandia) distr. y á 1 leg. O. de Avranches, territ. de Sartilly. Pobl. 1.555 hab.

BACKERGONGE, peq. C. del Indostan inglés, presidencia y ant. prov. de Bengala, á or. de un brazo del Ganges, al cual ha dado su nombre, á 23 1/4 leg. S. de Daeca, y á 36 3/4 E. de Calcuta. Lat. N. 22° 34'; long. E. 94° 29'. Esta ciudad ha ido decayendo desde el año 1801, en que dejó de ser capital de distrito. Su comercio consiste en arroz, sal y tejidos de algodon.

El golfo de Bengala baña la parte S. del territorio, y el Ganges la del E. del mismo. El clima es mal sano. El Bokla, que componia una parte considerable á or. del mar, fue sumergido en 1584; las otras partes igualmente espuestas á las inundaciones, dan anualmente dos cosechas de arroz. Los cocodrilos y tigres abundan mucho en dicho pais. La poblacion se compone en parte de los descendientes de los Portugueses que fueron invitados por el nabab Hagta-Khan á entrar en su servicio en 1666, á quienes cedió el Sungybazar, y desde dicho punto se han estendido por todo el pais. Actualmente son mas negros que los naturales.

BAC-KINH, DONG-KINH, TONG-KIN, CACHO ó KECHO, C. del imperio de Annam, del cual es capital y tambien cabeza del An-nam septentrional ó Tonkin, residencia de un Virrey; sit. á or. del Sang-koi, á 20 leg. del mar, á 12 N. O. de Hoan y á 96 S. S. E. de Yun-nan-fu. Lat. N. 21° 5'; long. E. 109° 32'.

Tiene 9 1/2 leg. de circunferencia, y está rodeada de un seto de bambúes. Sus calles son anchas y la mayor parte enladrilladas, y en medio tienen un espacio sin solar para el paso de los elefantes y acémilas. La mayor parte de las casas están construidas de barro y madera; hay algunas de ladrillo y de piedra, con techo de hierbas, rastrojo y cañas. El antiguo palacio de los Reyes, que era un edificio muy vasto, está arruinado; sin embargo sus restos manifiestan su antigua magnificencia. El arsenal á or. del Sang-Koi, está muy bien conservado. Esta ciudad hace mucho comercio. El Sang-Koi está siempre cubierto de embarcaciones. Tiene fábricas de seda, y de porcelana que se consideran las mejores del oriente. Las antiguas factorias holandesas é inglesas ya no ecsisten.

El emperador trasladó su residencia de Bac-kinh á Phukuam, la cual comunica con la primera por un camino real que es el único que hay en el imperio. Bac-kinh se divide en muchas jurisdicciones. La policía para mantener el órden en los mercados y para evitar los incendios, está muy bien organizada. Algunos misioneros han pretendido que esta ciudad era tan populosa como Paris; pero segun las noticias mas recientes solo se cuentan en ella 40.000 hab.

BACKNANG, C. del reino de Wurtenberg, circ. del Neeker, cab. del territ. superior y á 3 1/2 leg. O. S. O. de Luisburgo; Sit.

Digitized by Google

en un valle á orillas del Murr. Tiene fábricas de paños y tenerías y hace un comercio considerable de caballos. Pobl. de la ciudad 3.245 hab.; y en todo el territorio 21.914.

BACHOFEN, lugar de Bohemia, circ. de Bunzlau, á or. del Iser, á 1 3/4 leg. N. N. E. de Jungbunzlau.

BACO, V. sit. en la costa septentrional de Mindoro, una de las Filipinas en el estremo de una ancha bahía. Es residencia de un Alcalde.

BACOLOR ó CABEZERA DA BACOLA, V. de la isla de Luzon, una de las Filipinas, capital de la prov. de Pampanga, á or. de un rio que desagua en la bahía de Manila, á 11 1/2 leg. N. O. de dicha ciudad. Es residencia de un Alcalde. Se sacan arenas de oro de los rios y arroyos vecinos.

BACONGON, C. y puerto de la costa occidental de Sumatra, á 26 leg. N. O. de Barus, y á 69 S. E. de Achem.

BACOR, cortijo de Esp., prov. de Granada, part. de Guadix. Pobl. 42 hab.

BACORELLE, ald. ab. de Esp. en Galicia, prov. de Lugo, jurisd. de Castro de Rey de Lemos, de la parr. de este nombre.

BACOY (SANTA MARIA DE), felig. E. de Esp. en Galicia, prov. y obisp. de Mondoñedo, jurisd. de Alfoz del Castro de oro. J. O. 349 hab. Tiene una parr. unida á la de San Estevan de Moncide. Prod.: trigo, centmait, vino, castañas, patatas y lino.

BACQUEVILLE, lug. de Fr. (V. BASQUEVILLE.)

BACS, BACS-VARMEGYE, cond. de Hungria, unido al de Bodrog: linda al N. con los partidos de Pest y de Csongrad; al O. con el de Barania; al S. con el de Szerem; al E. con el de Torontal y con el distr. de Tschajkist. Tiene 20 1/2 leg. de largo, 17 1/2 de ancho; y su superficie es de 241 leg. cuadradas. Es pais llano, que baña al O. el Danubio, y al E. el Theiss. El canal Francisco que lo atraviesa en una estension de 18 leg. del O. N. O. al E. S. E., une el Theiss con el Danubio, y abrevia la navegacion de estos rios. Se encuentran tambien en él pequeños lagos, tales como el de Pality y de Rudas. El clima es muy cálido. Sus principales producciones consisten en trigo candeal, vino, tabaco y cáñamo. En el territ. comprendido entre Therésienstadt y Ratzbecs se cria mucho ganado. La pesca del Danubio y del Thessi es de la mayor importancia. Este cond. ha sido muchas veces el teatro de la guerra entre Austria y Turquía. Se divide en cuatro marchas, *jaras* ó partidos: 1.°, La Marcha superior; 2.° La del centro; 3.° La inferior; 4.° La del Theiss: comprende tres ciudades reales libres, 98 villas, y 297.766 hab. católicos, griegos, luteranos, reformados y judios. Los católicos son en mayor número.

BACS, V. de Hungria, cond. del mismo nombre, sit. en una fertil llanura á or. del pantano de Morttonya, á 8 leg. S. de Zombor, y á 9 1/4 O. N. O. de Neusatz. Es residencia del cabildo del obispo griego de Bacs, que tiene su sede en Neusatz. Esta villa, que fue considerable en otro tiempo, tiene aun algunas fortificaciones. Pobl. 7000 hab. la mayor parte Servios. Hace mucho comercio de tránsito.

BACUBA, C. de la Turquia asiát., bajalato y a 8 leg. N. E. de Bagdad; sit. cerca del Diala. Está rodeada de palmeras y otros árboles frutales. Tiene cuatro caravanseralles ú hospederías. Se paga en ella un derecho sobre todas las mercancías que entran y salen de Turquia. Pobl. 2.000 hab.

BACUCCO, V. del reino de Nápoles, prov. del Abruzo Ulterior 1.°, distr. y á 2 1/4 leg. N. O. de Civita-di-Penne, territ. de Bisenti: sit. en un valle al pie de un peñasco. Tiene un castillo. Su terreno es poco fértil; tiene bosques de bayas de cuya madera se hacen remos. Pobl. 780 hab.

BACUKNOKI ó BAKOIMI, C. del Soldan, á 9 1/2 leg. O. de Hausa.

BACURIN, ald. ab. de España en Galicia, prov., obisp. y jurisd. de Lugo, arcipr. de los cotos de Lugo; es de la parr. de San Miguel de Bacurin.

BACURIN (SAN MIGUEL DE), felig. ab. de Esp. en Galicia, prov., obisp. y jurisd. de Lugo. Tiene J. Merino. Pobl. 158 hab. Su parr. se compone de las aldeas de Vigo, Portafontao, Mourentados y Paso Tiene por aneja la parr. de Santa Maria de Villafiz. El terreno es montuoso en la direccion de Lugo á Santiago, y sus producciones son centeno, pastos y ganado.

BADÁ, L. de Esp., prov. de Asturias, cons. y parr. de San Juan de Parres. Pobl. 95 hab.

BADAGRI, reino de la Guinea superior en la Costa de Oro, tributario del rey de Dahomey. Linda al N. con el reino de Ardra; al E. con el de Kosia; y al O. con el de Judah. Por la parte del S. la baña el golfo de Guinea. Su estension de E. á O. no pasa de 20 leg. La capital sit. en la embocadura del Rio dos-Lagos dista 13 1/2 leg. O. S. O. de Kosia.

BADAGUAS, L. abad. de Esp., prov. de Aragon, part., obisp. y á 1 leg. de Jaca. A. O. 127 hab. prod. (V. JACA.)

BADAJOZ (*Pax Julia*, y entre los arabes *Beledaix*, que significa tierra de sanidad), C. R. de Esp. y de voto en cortes: es cap. de la prov. de Estremadura, y cab. del part. de su nombre; sede episcopal y residencia del capitan general de la provincia. Tiene un gobernador militar y político, A. M. de 2.ª clase, intendente de ejército, y de rentas, maestranza compuesta de los caballeros de la ciudad y administracion general de correos. Pobl. 12.688 hab. Tiene una Catedral, cuatro parr., cinco conv. de fr., ocho de monjas, casa hospital, otras de beneficencia, y casa de postas con 8 caballos. Está sit. á 1 1/2 leg. de la frontera de Portugal, y en la márgen izquierda del Guadiana, en una llanura que por la parte del E. se eleva 90 varas sobre el nivel del rio. Ocupa las fal-

Digitized by Google

das de O. y S., y se estiende por el llano entre el Guadiana al N., la huerta de Tenas al O., la altura de Pardaleras al S., y el arroyo de Ribillas que corre por el E. lamiendo el pie de la altura del castillo para entrar en el Guadiana. El recinto que abraza la ciudad apoya sus dos estremos en el muro antiguo del castillo y presenta dos frentes sobre el rio; uno hasta el puente y puerta de las palmas, y otro desde el baluarte de San Vicente, ciñendo el resto de la poblacion 8 frentes que componen otros tantos baluartes. Carece de fuentes, y se surte el vecindario del agua de los algibes y cisternas. Sus calles son bastante buenas y limpias. La iglesia catedral en la que hay muy buenas pinturas de Mateo Cerezo y de Morales, es sufragánea de la de Santiago. Tiene cinco puertas y un hermoso paseo á la orilla del rio, sobre el cual se ve un gran puente de 28 arcos: el mayor de ellos es de 78 pies de diámetro, y el menor de 21: su estension es de 1874 pies sobre 23 de ancho. Se construyó en tiempo de Felipe II, el año de 1596. La campiña es feraz y está la mayor parte empleada en grandes dehesas para pastos. Prod.: muchos granos, vino, aceite, frutas, hortaliza y toda clase de ganados. Indust.: algunas fábricas de curtidos, y de jabon; y en el hospicio las hay de sayales y telas ordinarias. Celebra ferias el 20 de abril de cada año.

Esta ciudad estuvo bajo el dominio de los Romanos: pasó al de los Godos en el siglo V, y en el VIII al de los Arabes. Bajo el dominio de estos últimos fue ganada por Alfonso Enrique príncipe de la casa de Borgoña, y fundador de la monarquía portuguesa. Los reyes Moros de Badajoz tributarios en aquel tiempo de Fernando II, rey de Leon imploraron su socorro, y este monarca corriendo al ausilio de sus vasallos, puso sitio á la plaza, y no pudiendo resistir Enrique, arriesgó una salida y quedó prisionero. El general vencedor no haciendo uso de la victoria, consoló al vencido, le dió libertad y dejó la ciudad en poder de los Moros. En 1181 el mismo Enrique se apoderó de nuevo de la plaza, y la perdió por la pérfida de su gobernador, hasta que al fin fueron espulsados los Moros en 1235 por Alfonso IX rey de Castilla. En el año de 1660 la sitiaron infructuosamente los Portugueses. Otro tanto sucedió en 1705 á las tropas confederadas de Portugal é Inglaterra. El 10 de marzo de 1811 se apoderaron de ella las tropas de Bonaparte y el 6 de abril de 1812 la reconquistó el ejército español é inglés, en cuyo acto cometieron muchos escesos las tropas de esta última nacion. A 1 1/2 leg. de esta ciudad y sobre la orilla del rio Cava que divide á España de Portugal, se celebraron las bodas del rey D. Fernando el VI con la reina Doña Bárbara en una casa de madera que se construyó al intento. Es patria de Abu-Mahamet-Abdalla que escribió sobre la retórica y poética; de Rodrigo Dorma Delgado, insigne teólogo y matemático del siglo XVI; del pintor D. Luis de Morales, del célebre arquitecto Don Juan de Badajoz, y del poeta lírico y dramático Joaquin Romero de la Cepeda que floreció en el mismo siglo; de los pintores Juan é Ignacio Estrada, del grabador D. Pedro Gonzalez de Sepúlveda en el siglo XVIII, y del médico Fernandez de Bajara. Dista 6¼ leg. S. O. de Madrid, y 36 N. de Sevilla.

BADAJOZ, r. de Esp., prov. de Valladolid; viene del monte Torozos, y entra en el part. de Toro cerca de la Mota del Marques con direccion de N. á S. Baña las orillas de Villabarba, Arion, Morales, y San Roman.

BADAKHCHAN, territ. de la parte meridional de la Grande Buckaria. La cordillera Thsungling lo separa al N. del Ferghanah, y al E. de la Pequeña Bukharia. El rio Djyhun lo atraviesa del E. al O. Es país muy poblado y rico en turquesas. Es gobernado por un Khan. La capital llamada tambien Badakhchan, está sit. al pie de altas montañas, en la or. izquierda del Djyhun, por los 37° 20' lat. N., y por los 72° 32' long. E. Esta ciudad es pequeña, está fortificada, bien construida y poco poblada; pasan por ella muchas de las caravanas que van á la Pequeña Bukharia ó á la China.

BADALONA, *Betulonia*, V. R. de España, prov. de Cataluña, correg., obisp. y á 1 1/2 leg. E. de Barcelona. A. O. Pobl. 4,875 hab. Está situada en el camino real de Barcelona á Francia, á la orilla del mar en una fértil y dilatada campiña. Hay varias fuentes de agua muy cristalina en diferentes puntos de la villa. El clima es delicioso y sus llanos se riegan con una grande acequia procedente del rio Besós. Su término es muy vasto y de los mejores de Cataluña: lo que comprende la orilla del mar de E. á S. es una llanura muy dilatada, y de buen terreno fértil en granos, hortaliza, frutas y abundantísimos cáñamos de buena calidad. Lo restante, aunque algo montuoso, contiene buenas llanuras en sus valles, que son de sembradío, y lo demas está plantado de viñas, olivos y algarrobas. Todo este terreno es amenísimo y casi siempre está verde. Produce mucho aceite, trigo, legumbres y vino. Industr.: marinería; las mugeres se ocupan en hacer encajes y blondas. Tiene por armas un escudo quartelado, en primero y cuarto en campo de oro, las cuatro sangrientas barras de Barcelona, y en 2.° y 3.° en campo de plata cuatro fajas ondeadas en campo de azul.

Antiguamente se llamó esta villa *Betulona*, y fue una de las ciudades mas considerables de la Laletaria. Sus vecinos gozaban del privilegio de ciudadanos romanos por ser ciudad municipal, aunque Plinio la coloca en el catálogo de las estipendiarias. Tenia duunviros y flamines. Su fundacion se atribuye á Betulo VI, rey de España por los años 1811 antes de J. C., opinion que solo se apoya en la semejanza del nombre, pero de todos modos es muy antigua. En el año de 230 antes de J. C. sus habitantes resistieron

á las armas victoriosas de Hamilcar, obligándole á retroceder y plantar sus reales á leg. atras, en un sitio cerca del rio Llobregat. Segun algunos historiadores esto dió motivo á la fundacion de Barcelona, la cual procuraban estorbar los Betulones con sus correrías y reiteradas sorpresas, y asaltos á los trabajadores y á los soldados que los defendian. Despues de la derrota y muerte de Hamilcar, en lo que tuvieron mucha parte, suscitaron varios encuentros con el ejército de Anibal y con la guarnicion que habia dejado en Barcelona, poniéndoles en grande aprieto.

Badalona se mantuvo siempre fiel en la amistad de los Romanos, y en el año 238 de J. C. el consistorio de esta ciudad obsequió al Emperador Gordiano y á su muger Tranquilina, erigiéndoles una memoria en la que titulan á la emperatriz Santísima Augusta, y á su marido Pio Felix Augusto, y el consistorio comun se nombra devotísimo del número y magestad de ambos. En varias ocasiones se han hallado otras lápidas sepulcrales y dedicaciones á los dioses, lo que prueba su importancia en aquellos tiempos. En 1704 desembarcaron cerca de esta villa el archiduque Cárlos y el conde de Peterborough.

BADAM, V. del Turkestan en el Ferghanah, no lejos de Khodjend. Las escelentes almendras que se cogen en ella le han dado su nombre, y se esportan para la India.

BADAMES, L. R. de Esp., prov. y obisp. de Santander, part. de Laredo; Proc. P. Tiene una parr. con una aneja. Sit. á or. del rio San Miguel ó rio Clarin, sobre el cual tiene un puente, en terreno mont. y áspero con algunos campos. Prod.: maiz, arveja, chacoli, lino, cáñamo, nueces y castañas. Este lugar es uno de los 12 de la junta de Voto.

BADAMY, C. fuerte del Indostan ingles, presidencia de Bombay, antigua prov. y á 16 leg. S. de Beydjapur, cab. de distr. de Nurgul. Sit sobre una montaña. Lat. N. 15° 55'; long. E. 99° 25'.

BADANA, V. de la Turquía eur. en la Servia, sandjiacato de Semendria, á t. á 6 leg. N. E. de Zvornik, y á 15 1/4 S. O. de Belgrado.

BADARAN, V. R. de Esp., prov y á 15 leg. de Burgos, part. de Santo Domingo de la Calzada, Abad. de San Millan, *nullius diœcesis*. A. O. Pobl. 1.415 hab. Sit. en una llanura á la izquierda del rio Cárdenas que riega mucha parte de su término y suministra un cauce para dar movimiento á dos molinos: prod. trigo, ceb., cáñamo, judías, patatas y vino.

BADAREY ó VADOREY, desp. S. de Esp., prov. de Soria, part. de Berlanga. A. P.

BADARRA, ald. S. de España en Galicia, prov. y arzob. de Santiago, jurisd. de Mens, arcipr. de Seaya: es de la parr. de Santiago de Mens.

BADARVALL, C. del Indostan en los Estados de los Seykhs, prov. de Lahore, sit. á 12 leg. S. S. E. de Cachemir.

BADAYA (SANTA CATALINA DE), conv. de Religiosos Agustinos en la prov. de Álava. (V. BADAYA SIERRA.)

BADAYA, sierra de Esp., prov. de Álava. Es un ramal de la de Gorbea y se prolonga de N. á S. hasta Ollavarre, Montevite, Subijana, y Ormijana. Tiene bastante elevacion y su temperatura es fria. En una hoyada de esta sierra, entre riscos y peñascos está situado el conv. de religiosos de S. Agustin, titulado Santa Catalina de Badaya que se erigió en el año 1490. Aunque el sitio es muy destemplado goza de la agradable frondosidad que le ofrecen las arboledas de que está rodeado, y de la vista deliciosa que le presenta la llanada de Alava que se ve en gran parte desde este sitio.

BADAYHY, reino de la Guinea superior al N. E. de Biafra, á unas 60 leg. en el interior.

BADAYOZ, herm. de Esp., prov. de Álava, cuadr. de Mendoza. Se compone de la villa de Lagarda, Antezana, Aranguiz, Artaza, Asteguieta, Foronda, Guereña, Lopidana, Maodojana, Mendiguren, Otaza, Ullibarri de Viña y Yurre. Cada uno de estos pueblos se gobierna por un Reg. P., y la justicia comun se compone de un A. O. y gobernador. Conf. por N. con Apadaca y Echevarri de la de Cigoitia; por S. con la de Ariñez, Mendoza y Gobeo de la de Vitoria, por E. con esta misma y sus pueblos de Abechuco, Gamarra menor, Durana y Retana; y por O. con la de los Huetos, estendiendo sus términos cerca de una leg. de E. á O. y 1/2 de N. á S. Esta herm. pertenece al duque del Infantado y es una de las seis que los naturales llaman tierras del Duque.

BADBY, parr. de Inglaterra, cond. y á 3 1/2 leg. O. de Northampton, hundred ó part. de Fawsley. Pobl. 547 hab. En la cumbre de una alta montaña se ven vestigios de un campo romano.

BADCHAPUR, peq. C. del Indostan ingles, presidencia de Bengala, antigua prov. y á 24 leg. N. E. de Dehly, distr. de Seharempur, á 5 leg. O. de Nedjibabad; sit. en una isla formada por dos brazos del Ganges.

BADDEGHEDDERA, lug. de la isla de Ceylan, prov. de Auvah, sit. á unos 2/3 de leg. de Ratnapura. Contiene 3 templos dedicados á Budhah que no tienen cosa particular. A uno de estos edificios se le dan 500 años de antigüedad: sus hab. son mahometanos.

BADEBRON, lug. del ducado de Anhalt-Bernburgo, territ. y á 3/4 de leg. N. de Ballenstedt, y á 3/4 S. O. de Hoymb. Pobl. 950 hab. Indust.: fábricas de lienzos.

BADELLA (SAN SALVADOR DE), lug. S. de Esp., prov. de Cataluña, subdelegacion y á 2 leg. de Berga y á 18 1/2 de Barcelona, corregim. y á 10 de Manresa, obisp. de Solsona. A. O. Pobl. 87 hab. Sit. en terr. mon-

Digitized by Google

tañoso, áspero y quebrado, particularmente la parte que ocupa la iglesia que es un alto peñon escarpado por todos lados, al cual se sube por una larga escalera. Esta iglesia es muy bonita. La cura de almas pertenece al prior que es de la religion claustral Benedictina, y cuyo priorato corresponde al R. P. Prior de San Pablo de Barcelona. A corta distancia del pueblo nace una caudalosa fuente llamada de la *Badella*, inmediata al rio Llobregat y en la parte opuesta al monasterio. Cerca de esta fuente se ve un Santuario con la advocacion de Ntra. Sra. de la Consolacion, edificado á espensas de D. Francisco de Asis Puig, abad del monasterio, el cual además costeó otras obras de pública comodidad en el mismo pueblo. Su término produce trigo y legumbres.

BADEMEUSÉL (GROSS, grande), lug. de los Estados Prusianos, prov. de Brandeburgo, regen. y á 14 leg. S. de Francfort, circ. y á 5 1/4 O. de Sorau. Tiene una herrería de consideracion. Publ. 250 hab.

BAD-EMS, V. del ducado de Nasau, sit. en la márgen derecha del Lahn, territ. y á 1/2 leg. N. O. de Nasau y á 1 1/4 E. S. E. de Coblenza. Tiene aguas minerales. Publ. 360 hab.

BADEN (GRAN DUCADO DE), uno de los estados de la confederacion Germánica, sit. entre los 47° 32' y 49° 5' lat. N., y entre los 11° 14' y 13° 32' long. E. Linda al N. con el Gran ducado de Hesse-Darmstadt; al N. E. con la Baviera; al E. con el reino de Wurtemberg y principados de Hohenzollern; y al S. E. con el lago de Constancia. El Rin que con su direccion forma los límites naturales de este ducado, lo separa de la Francia y del círculo de Baviera por el O., y de la Suiza por el S. Este ducado tiene 52 leg. de largo del S. O. al N. E.; 8 3/4 de ancho en la parte septentrional, y 3 1/2 en el centro, al paso que en la parte meridional es de 24 3/4. Su anchura media puede regularse á 12 leg. Su superficie es de 482 leg. cuad. El gran ducado de Baden comprende la parte de la concha del Rin formada por la prolongacion occidental del Arlberg, y por el vertiente occidental de las montañas de la Selva-Negra; comprende tambien una pequeña parte de la concha del Danubio hasta sus fuentes. Tiene dos inclinaciones principales. La una al O., y la otra al S. Despues del Rin, el Danubio, el Necker, el Main, el Tauber y el Iaxt, sus rios mas considerables son: el Vutach, el Wiesen, el Treisam, el Elz, el Kinzig, el Murg, el Enz y el Pfinz. Este pais tiene muchos estanques y un solo lago que es el de Constancia. Tiene además un canal para el trasporte de almadías que une el Alb y el Pfinz, y se dirige al Rin. El pais es montuoso, y los pocos llanos que en él se encuentran, están sit. á lo largo del Rin, á orillas del Necker y entre este rio y el Main. La Selva-Negra se estiende desde el estremo meridional hasta casi la estremidad septentrional, corriendo en direccion paralela al Rin, y formando en parte el límite oriental del ducado: está separado del Odenwal, cuyas ramificaciones se estienden al N. y al N. E., por el estrecho valle de Necker. El brazo del Arlberg que corre por el O. se une á las montañas de la Selva-Negra y cubre la parte meridional del ducado. Los Alpes de Suabia, que se desprenden de las montañas de la Selva-Negra cerca de las fuentes del Danubio, entran en el de Wurtemberg. El clima es muy crudo en las montañas de la Selva-Negra, cuya elevacion media es de 4.088 pies, y tambien lo es en los Alpes de Suabia y en el Odenwald. Estas montañas están cubiertas de nieve casi todo el año, y apénas se pueden cultivar en ellas las patatas y la avena: las cerezas no maduran hasta setiembre. En las partes bajas y particularmente cerca del Rin, del Necker y del Main, la temperatura es benigna y agradable. Las viñas, los castaños y aun los almendros crecen con facilidad; por lo demas el aire es muy sano en todo el duc.

El terreno en general es muy fértil. La parte superior de las montañas se halla cubierta de dilatadas selvas; la parte inferior y el fondo de los valles dan abundantes cosechas de granos, cáñamo, lino, rubia, tabaco, nabina, amapolas, frutas, vino y forrages. A lo largo del Rin se estienden bellas praderías y los escelentes pastos que se encuentran en muchos distritos, alimentan numerosos rebaños. La caza y la pesca son abundantes. El Rin arrastra pepitas de oro; las montañas encierran plata, cobre, hierro, plomo, cobalto, calamina, arsénico, alumbre, hornaguera, espejuelo, alabastro, magnesia, tierra propia para porcelana y para pipas, ocre, azufre, sal, etc. La destilacion del Kirschwasser (zumo de cereza) de la Selva-Negra; las manufacturas de telas, tejidos de algodon y lana; las fábricas de joyas de oro y plata, y las de quincalla, tabaco, papel, tejidos de paja, relojes de madera, cedacería y de hoja de lata; las fábricas de laton, las alfarerías, los hornos de vidrio y las tenerías son otros tantos ramos y objetos de su industria. El comercio de tránsito es muy activo.

El ducado de Baden se divide en una jurisdiccion de Carlsruhe, cap. del ducado, que está bajo la direccion inmediata del ministro del interior; y en los círculos siguientes: Murg y Pfinz, Kinzig, Treisam y Wiesen, Lago y Danubio, Necker, Main y Tauber. Estos círculos se subdividen en corregimientos. Sus rentas públicas ascienden á 77.221.000 reales vellon y la deuda á 147.970.000: el ejército consta de 10.000 hombres. La poblacion es de 1.130.000 hab., de los cuales los dos tercios son católicos, cerca de un tercio reformados y 15.000 Judíos. Los Badeses descienden de los Alemanes y de los Esclavones, y hablan un dialecto muy duro del alto aleman.

La educacion fomentada por muchos establecimientos ha hecho grandes progresos.

Digitized by Google

El gran ducado que ocupa el séptimo lugar en la confederacion Germánica, tiene tres votos en la asamblea general de la dieta y uno en las asambleas ordinarias; contribuye con 10.000 hombres al ejército de la confederacion. Este ducado es inalienable. La soberanía es hereditaria en la familia del gran duque y pasa á falta de varon por línea directa á la línea colateral. El soberano junto con los estados ejerce el poder legislativo y el derecho de fijar impuestos. Los estados se componen de dos cámaras y deben convocarse á lo menos cada dos años. Los ciudadanos se dividen en cuatro clases, alta nobleza, caballeros, artesanos y labradores. La primera goza de muchos privilegios, pero todos son contribuyentes. Desde la supresion del código Napoleon no tiene el ducado código particular. Los juicios se hacen conforme al derecho comun y las costumbres del país. La primera autoridad judicial es el tribunal superior de Manheim. El gran ducado de Baden, formado del Margraviato del mismo nombre y de muchos territorios adyacentes, debe su origen á Herman, hijo seguido de Bertholdo I, que murió en 1074, cuyos descendientes aumentaron sucesivamente sus posesiones. El Margraviato de Baden perdió algunas en la guerra de la revolucion. En 1802 se le indemnizó y se le dió el título de electorado. Cuando se formó, la confederacion del Rin, tomó el nombre de Gran Ducado. En 1806 se fijaron sus límites del modo que actualmente se conservan, cambiando y aumentando parte de su territorio.

BADEN, C. del Gran ducado de Baden, circ. de Murg y Pfinz, cab. de territ., sit. á 7 1/4 leg. E. N. E. de Strasburgo y á 5 1/2 S. S. O. de Carlsruhe. Toma el nombre de sus baños termales conocidos ya en tiempo de los Romanos. Tiene murallas, foso y algunos edificios notables, tales como el colegio que lo fue de Jesuitas, y el gabinete de antigüedades, fundado en 1803. Tiene un liceo, fábricas de jabon, de vidriado y de potasa y tenerías, ocho establecimientos de baños, cuyas aguas son sulfúreas, aluminosas y salinas. Pobl. 2.000 hab. El castillo de Baden situado sobre una colina inmediata está arruinado.

BADEN, C. de Suiza, canton de Argovia, cab. de distr. sit. en la orilla izq. del Limmat, á 4 leg. E. N. E. de Aarau y á 4 O. N. O. de Zurich. Tiene un tribunal de primera instancia, casa municipal bien construida, una hermosa iglesia católica, un conv. de religiosas y uno de capuchinos, un hosp. y una casa de correccion. Las dos orillas del Limmat se comunican por un puente de madera. Esta ciudad tiene nombradía por sus aguas y baños termales, conocidos de los Romanos por *Thermæ helveticæ*. Están situados á 700 pasos de la ciudad en las dos orillas del Limmat; los grandes á la izq., y los pequeños á la derecha. Hay 200, sin los muchos manantiales calientes que salen de tierra en el alveo del rio y se confunden con sus aguas. Los baños mas calientes tienen la temperatura de 37° de Reaumur, son públicos y se conocen por baños de Santa Verena; pueden bañarse á la vez de 80 á 100 personas: en sus inmediaciones se encuentran á menudo medallas y antigüedades romanas. Pobl. 1.700 hab. Por uno y otro lado del Limmat hay hermosos paseos. La montaña que domina la ciudad al O., está coronada con las ruinas del palacio de los presidentes y ofrece una perspectiva deliciosa.

Los Romanos tenian en Baden un fuerte llamado *Castellum Thermarum*. En la edad media habia una fortaleza en que residia el gobernador austriaco, y á veces los duques de Austria. Despues de un largo sitio, los confederados la tomaron y la destruyeron en 1415. En aquel mismo año levantaron un palacio, que fue arruinado en 1712. Desde el siglo XV los diputados de los cantones suizos han celebrado sus dietas en Baden siguiendo esta costumbre por mucho tiempo: los embajadores de las potencias estrangeras han fijado tambien en ella su residencia. En esta ciudad se firmó el tratado de paz entre la Francia y el Imperio el 7 de setiembre de 1714. El distrito de Baden se divide en 4 territorios; Baden, Mellingen, Bohrdorf y Kirchdorf: bañando el Limmat y el Reuss, y produce mucho trigo, vino y frutas. En otro tiempo era un condado, del cual se apoderaron los suizos confederados en 1415. En la revolucion de 1798, se formó de él un canton. En la reorganizacion de los Cantones en 1803 fue reunido al de Argovia. Este territorio tiene 12.000 hab.

BADENAS, lug. R. de Esp., prov. de Aragon, part. y á 3 leg. de Daroca, arzob. de Zaragoza. A. P. Pobl. 489 hab.; de los cuales parte se emplean en la arriería y otros en la agricultura; prod. (v. DAROCA.)

BADENHAUSEN, lug. del duc. de Brunswick, distr. de Harz, circ. y á 2 1/2 leg. S. de Seesen, y á 1 1/4 N. O. de Osterode. Pobl. 630 hab. Indust.: herrerías y fábricas de lienzos.

BADENWEILER, lug. del gran duc. de Baden, circ. de Treisam y Wiesen, territ. de Mullheim, sit. al pie del Blanen, á 4 3/4 leg. S. S. O. de Freyburgo y á 5 1/4 N. N. E. de Basilea. Tiene nombradía por sus baños calientes conocidos de los Romanos, y en donde se ven aun algunos vestigios de sus obras, que tienen 259 pies de largo y 94 1/2 de ancho.

BADERSLEBEN, lug. de los Est. Prus., prov. de Sajonia, regen. y á 9 1/2 leg. O. S. O. de Magdeburgo, circ. de Oschersleben. Pobl. 926 hab.

BADEVEL, lug. de Francia, dep. del Doubs (Franco-Condado), distr. y á 1 3/4 leg. E. de Montbelliard, territ. de Audincourt. Indust.: fábr. de péndulos.

BADGINGTON ó BAGENDON, lug. de Inglaterra, en el cond. de Glocester, hundred ó part. de Crowthorne, á 3/4 de leg. N. de Cirencester. Pobl. 137 hab. Se ven en él dos

Digitized by Google

trincheras considerables, y se dice que en este lugar se dió una gran batalla entre Bretones y Sajones en 556.

BADGWORTH, parr. de Inglaterra, cond. y á 1 leg E. de Glocester, hundred ó part. de Dudstone y King's Barton, sit. á or. de un peq. rio que desagua en el Saverne. Pobl. 715 hab. En sus cercanías hay una fuente de agua mineral.

BADIA, V. del rei. Lombardo Véneto, prov. de la Polesina, sit. á 4 1/4 leg. O. de Rovigo, y á 8 S. O. de Padua; es cap. del distr. de su nombre. Tiene un buen puente sobre el Adigio, y dos conv. de frailes: celebra mercado dos veces la semana y dos ferias anuales; la una el 1.° de abril y la otra el 15 de setiembre. Comercia en granos, forrage, lino, seda, cueros, leña, hierro etc., y tiene fabricas de vidriado y de loza. Pobl. 3.384 habitantes.

BADIACALAVENA, V. del rei. Lombardo Veneto, prov. y á 3 leg. N. E. de Verona, cab. de distr. Pobl. 1.719 hab. En su distr. se encuentran canteras de hermoso marmol.

BADIA SAN SALVADOR, V. del gran duc. de Toscana; prov. de Siena en la Capitanata y á 1 3/4 leg. O. S. O. de Radicofani, y á 4 1/4 S. de Pienza, en la parte meridional del monte Amiata, no lejos del manantial del rio Paglia.

BADIBU, rei. de la Senegambia que confina al N. con el de Sin, al E. con el de Salum, al O. con el de Barrah, y al S. con el Gambia que lo separa del pais de los Mandigues. Su estension de N. á S. es de mas de 20 leg., y su mayor anchura de E. á O. de unas 18 1/3.

BADIGLIONI, V. de la Turquia europea en la Albania, sandjiacato de Avlone, sit. en la or. izq. del Voiutza, á 1 leg. E. S. E. de Premiti y á 12 S. E. de Berat.

BADIK-KHOMBU, alta sierra del Tibet, prov. de Ngari, á la que sirve de limite al O; sit. á 240 leg. S. O. de Ladak.

BADILLA, lug. R. de Esp., prov., obisp. y á 9 leg. de Zamora, part. de Sayago. A. P. Pobl. 299 hab., sit. á 1/2 leg. de Argañin; prod. (*V. este artículo.*)

BADILLO DE LA SIERRA, V. S. de Esp., prov., obisp. y á 7 leg O. de Avila; es eccenta. A. O. Pobl. 657 hab. Sit. en terr. cercado de elevados cerros que forman la sierra de Val del Pino. Su temperatura es fria, pero saludable; produce cent. y otros granos, patatas, vino y pastos.

BADIMAN, r. de África. (V. GAMBIA.)

BADINO, canal de Italia. (V. MINCIO.)

BADJETPUR, BAJETPOOR, C. del Indostan ingles, presidencia y antigua prov. de Bengala, distr. de Mymansing, sit. entre el Brahmaputre y el Surmak, á 13 1/3 leg. N. E. de Daeca.

BADJEVANLU, V. de la Turquía asiát., cap. de sandjiacato, bajalato y á 13 1/2 leg. E. de Mosul, habitada por una tribu Kurda.

BADJUS BEAJUX ó BIAYOS, pueblo de color negro, que habita muchas islas del Grande Oceano, desde Borneo hasta la Nueva Guinea. Su indust. se reduce á la pesca.

BADKIS ó PASIN, C. del Afghanistan en el Khorasan, prov. y á 14 1/3 leg. N. de Herat, y á 13 1/3 N. E. de Fuchend. Es la antigua *Bitaxa* conocida por sus alfonsigos.

BADLAPUR, peq. C. del Indostan ingles, prov. de Aurengabad, sit en la margen derecha del Kulaus, á 10 leg. N. E. de Bombay.

BADMA GOTCHU, sierra del Tangut meridional, pais de Tchaidam.

BADO, puerto del rei. de Iliria, sit. en frente la isla de Cherso, á 3 1/4 leg. N. E. de Pola. Es muy estrecho y de poco fondo.

BADOFEBRERO, granja de Esp., prov., arzob. y á 19 leg. de Sevilla.

BADOJSKOI, lug. de la Rusia eur., gob. de Olonetz, distr. y á 10 3/4 leg. S. E. de Vitegra, á or. del Kovja. Es lugar de depósito de los géneros que se espiden para las provincias septentrionales del imperio.

BADOLATO, V. del rei. de Nápoles, prov. de la Calabria Ulterior 2.ª, distr. y á 6 3/4 leg. S. de Catanzaro, cab. de territ., sit. sobre una colina. Pobl. 3 000 hab.

BADOLATOSA, lug. S. de Esp., prov., arzob. y á 14 leg. de Sevilla, part. de Estepa. A. P. Pobl. 2.018 hab. Sit. á or. del rio Genil que riega sus huertas. Sus moradores se dedican al tráfico de esparto.

BADONG, uno de los estados independientes de la isla de Bali; sit. en la costa occidental. Pobl. 20.000 hab.

BADONVILLER, C. de Francia, dep. del Meurthe (Lorena), distr. y á 5 2/3 leg. E. S. E. de Luneville, territ. de Bacarat, á or. del Blette. Tiene una fábrica de lienzos, de las cuales trabaja un millon cada año; otra de estupillas y fabricas de loza y vidriado. Celebra ferias anuales de dos dias: el 17 de febrero, el 8 de mayo, el 6 de agosto y el 9 de noviembre. Pobl. 2.000 hab.

BADORPUR, peq. C. del Indostan ingles, antigua prov. de Kahandeych: sit. en la margen izq del Boary, á 16 3/4 leg. S. E. de Naudurbar.

BADOS (LOS), r. de Esp., prov. de Santander. (V. SAJA, rio.)

BADOSTAIN, lug. de Esp. en Navarra, tercer part. de la merind. de Sangüesa, valle de Egües, obisp. de Pamplona. Pobl. 205 hab. Sit. en una llanura, cuyo territ. produce trigo, ceb., algun vino, y otros frutos menores. Se gobierna por el diputado del valle y regidor.

BADRACHELLEM, C. del Indostan, est. del radjah de Nagpur, antigua prov. de Gonduanah, sit. en la or. izq. del Godavery, á 37 leg. N. de Masulipatam. Lat. N. 17° 57'; long. E. 84° 59'. Es lugar de tránsito muy frecuentado por los mercaderes. Badrachellem encierra 100 cabañas. A unos 1.050 pies al S. se encuentra una Pagoda muy nombrada dedicada á Syva.

BADRICAZZAM, los mapas antiguos dan este nombre á las fuentes del Ganges.

Digitized by Google

BADULES, lug. R. de Esp., prov. de Aragon, part. y á 3 leg. de Daroca, y á 12 1/2 de Zaragoza. A. P. Pobl. 363 hab. S.t. en un valle del Campo de Romanos hácia las Sierras Fuenbuena, á la derecha de las corrientes de la Huerva, en cuyas orillas se ve una alameda muy frondosa que la cerca por el S. O. Carece de fuentes, y sus vecinos beben las aguas de la Huerva y del arroyo que viene de la Muela y se une con aquellas á la inmediacion del lugar. Hay monte carbonil, y en los contornos del pueblo está su dehesa boyar de año y vez.

BADULLA, C. de Ceylan, cap. del distr. de Auvah; sit. sobre una colina bañada por un afluente del rio Mahavellé, á 2.205 pies sobre el nivel del mar, al N. O. de los montes Namina-Culi-Candy, y á 11 1/4 leg. S. E. de Candy. Tiene un peq. fuerte.

BAEDU, rei. de la Nigricia, sit. al E. del Bambara, del cual es tributario, y al N. de las montañas de Kong. Atraviésalo el rio Ba-Nimina, el cual desciende de las montañas de Kong, y desagua en el lago Dibbie.

BÆHRN, V. de Moravia, circ. y á 5 leg. N. E. de Olmutz. Pertenece al príncipe de Lichtenstein. Tiene fábricas de medias de lana. Pobl. 1.428 hab.

BAELLS, lug. S. de Esp., prov. de Aragon, part. y á 7 leg. de Barbastro, arcipr. de Ager. A. O. Pobl. 212 hab. Sit. en los confines septentrionales de este part. que tocan con los de Navarre, en el camino que desde esta C. conduce á Tamarite. Prod. (*V. este artículo.*)

BAENA, *Castra Viniana*, V. S. de Esp. prov., obisp. y á 8 leg. S. E. de Córdoba, cab. del part. de su nombre, cuya jurisd. comprende la villa de Valenzuela y el lugar de Albendino. Pobl. 17.225 hab. Tiene A. M. de primera clase y 2 ordinarios, 2 conv. de fr., 1 de monjas, 2 hosp., un colegio de educacion de niñas, casa de espósitos, administracion de rentas, sociedad económica, y un palacio en el castillo antiguo sobre la cumbre de un cerro que se eleva en medio de la poblacion. Está sit. en el declive de un montecito, en cuya falda por la parte del S. corre el rio Marbella. Su temperatura es benigna, abunda en buenas aguas potables, siendo famosa desde la antigüedad la fuente llamada de Baena. Su término tiene 5 leg. de E. á O., otras tantas de S. á N., y 17 de circunferencia. Riéganle los rios Marbella, Guadajoz y Gualmoral; el primero de los cuales abunda en angelas muy sabrosas. El terreno manifiesta en algunas partes minas de hierro y plomo; se halla con abundancia piedra de almazarron de un color encarnado fino, en la que superabunda el azogue. Produce trigo, cebada, habas y semillas, aceite, vino, cáñamo, lino, lana, seda, esparto, zumaque, escelente gualda; y entre sus yerbas medicinales se nota el *licopedon*, admirable para restañar la sangre. Cria ganado vacuno, lanar, cabrío, yeguar, de cerda y poca caza.

En el año 1292 Mahomed Aben-Aljama, segundo rey de Granada, fue con gran poder sobre Baena, á la que defendieron valerosamente sus vecinos con Juan Martinez de Argote alcalde de su castillo. En dicho asedio sucedieron hechos de armas muy notables, entre los cuales hubo un desafío campal, cuerpo á cuerpo, entre cinco famosos alcaides de los moros y cinco caballeros de Baena, los que vencieron á sus enemigos y les cortaron la cabeza; este hecho acabó de asombrar al rey moro, el cual desesperanzado, levantó el sitio y se volvió á Granada. El rey D. Sancho IV concedió por memoria de tan señalada hazaña el que la villa usase por divisa y armas las cinco cabezas de los moros en un escudo. Es patria del pintor Juan de Peñalosa, discípulo de Pablo de Céspedes que floreció en Córdoba en el siglo XVII.[5] Es villa muy antigua fundada por los Turdulos Melejos.

BAERAS, C. de la Nubia en el reino y á 8 leg. E. S. E. de Sennaar.

BAERENECK, lug. del ducado de Styria (v. BERNECK.)

BAEZA, part. de Esp., prov. de Jaen. Consta de la C. de su nombre que es la capital, 6 V., 5 cot. red. y 9 desp. Está sit. en el centro de la prov. Confina por el S. con el part. de Jaen, del cual lo separa el r. Guadalquivir que lo atraviesa de E. á O.; por el E. linda con el part. de Úbeda; por N. con la Sierra Morena; y por O. con esta misma y con el part. de Andujar. Los r. Guadalimar y Guadiel rigan sus términos. Prod. é industria (*V. el artículo de la provincia.*)

BAEZA, *Beatia*, C. R. de Esp., prov., obisp. y á 5 3/4 leg. N. E. de Jaen, cab. de part., de su nombre, correg. de tercera clase. Pobl. 14.265 hab. Tiene 9 parr., 7 conv. de cada sexo, administracion de rentas, sociedad económica, 3 hospitales, una casa de recojidas, y una iglesia catedral con la de Jaen. Tiene además una insigne colegiata, un magnífico oratorio de San Felipe Neri, un seminario conciliar, y otro de niñas educandas. Está sit. en un llano que forma una alta loma con aires puros, y buenas aguas. Las calles son buenas, espaciosas y bastante rectas con diferentes plazas. La suntuosidad de sus edificios recuerda haber sido una gran poblacion habitada por monarcas y califas de la antigüedad. En 1147 el Emperador D. Alonso la conquistó á los Sarracenos. Fue silla episcopal hasta el año de 1248, en que se trasladó á Jaen bajo el reinado de D. Fernando el Santo, y siendo Sumo Pontífice Inocencio IV. En su iglesia colegiata están estampados los escudos de armas de los 33 caballeros infanzones y pobladores de esta ciudad que acompañaron al Santo rey en la reconquista en el año de 1225, siendo rey de Baeza Azehit-Abu-Mahomed. Hay en ella muchas inscripciones romanas. El pueblo es pobre, pero su término regado por el Guadalimar, que corre á 1 leg.

Digitized by Google

es pingüe y feras; produce trigo, cebada, legumbres, vino y aceite. Indust.: telares de lana basta. Celebra feria el dia 30 de noviembre y el 18 de mayo. Es patria del célebre Gaspar Becerra escultor y pintor del siglo XVI, de D. Antonio Calderon arzobispo de Granada, autor de muchas obras teológicas, de Luis Pacheco de Narbaez que escribió sobre el manejo de las armas, y de D. Alfonso Chacon, penitenciario de Gregorio XIII y Patriarca de Alejandria. Tiene por armas una puerta entre dos torres, con cruz patriarcal en medio y dos llaves en las mismas puertas en Pal, y la bordadura sembrada de aspas.

BAEZA, C. de Nueva Granada, prov. de Quixos y Macas, sit. cerca de la or. derecha del r. Coca, á 19 1/2 leg. E. S. E. de Quito. Fue fundada en 1559 por Gil Ramirez de Avalos, y desde luego fue capital de la prov. Los Indios la han casi arruinado enteramente: se fabrican en ella algunas telas de algodon. Sus alrededores son muy fértiles.

BAEZUELA, desp. de Esp., prov. de Madrid, part. y á 1 leg. de Alcalá, arzob. de Toledo.

BAFALUI, L. S. de Esp., prov. de Aragon, part. de Benavarre A. O. 275 hab.

BAFFA, *Paphos*, C. en la costa S. O. de la isla de Chipre, cab. de sandjiacato. Lat. N. 34° 47′ 20″: long. E. 36° 8′ 16′. Solo se compone de algunas casas esparcidas entre ruinas y huertas. El puerto estrecho y enteramente cegado, solo sirve para buques pequeños. Está defendido asi como la ciudad por un fuerte situado sobre una peña. En esta ciudad, antes sede de un obispado, habia muchos templos, actualmente solo tiene una Iglesia. El obispado se ha trasladado á Nicosia. En sus alrededores se halla hermoso cristal de roca conocido con el nombre de diamantes de Baffa; y tambien se encuentra amianto muy blanco y flexible. En medio de la llanura de Baffa se han cortado unas rocas aisladas en forma de habitaciones, adornadas de galerías y colunatas trabajadas con mucho primor: en el mismo sitio se ha construido tambien una iglesia. Baffa ocupa el sitio de *Paphos* que fue muchas veces destruida, y por última vez reedificada por Augusto que la llamó *Augusta*. Sus grandes ruinas indican el antiguo esplendor de Paphos y demas ciudades que le han sucedido. Entre ellas no han podido hallarse los vestigios de los templos dedicados á Venus, ni los de otros monumentos que dieron tanta celebridad á esta poblacion. Parece que la primera Paphos fue destruida por un terremoto.

BAFFIN (MAR DE), gran Golfo comprendido entre la Groenlandia al E., el Artic Highland al N. E., las Tierras Boreales al N. O, é islas de la América septentrional, al O. Comunica con el Atlántico por los 67° lat. N. por medio del estrecho de Davis; y con el mar polar, al N. de la América, por el estrecho de Lancaster. Se estiende del S. E. al N. O. hasta el paralelo de 78°, y está comprendido entre los 49 y 76° long. O. Sus costas solo presentan montañas casi siempre rodeadas de hielos que forman un paso muy estrecho. No puede navegarse este mar sino por espacio de algunas semanas, á pesar que el sol se deja ver en él por espacio de tres meses continuos. Las aves acuáticas dejan el pais á fin de Julio. Entonces se levantan las espesas nieblas que duran á veces dias enteros. Este mar abunda en focas, narvales, ballenas y otros grandes animales marinos; lleva el nombre de Guillermo Baffin, marino ingles que lo descubrió en 1.616, buscando paso para penetrar por el N. en el Grande Océano. En su viage encontró las bahias de Tomas Smith, de John Wostenholme y la de Lancaster que el capitan Parry tomó por un estrecho. Todas las veces que probó internarse por estas aberturas, fue detenido por los hielos. Los geógrafos dudaron de los descubrimientos hechos por Baffin en este mar, pero fueron reconocidos y atestiguados en 1818 por el capitan Ross que recorrió las bahias de Melville, del Principe Regente y de Isabel, y el Artic Highland. El capitan Parry se internó en el mar polar por el estrecho de Lancaster, en el año 1820.

BAFING, r. de Africa, (V. SENEGAL.)

BAFRA, C. de la Turquia asiatica, bajalato de Sivas, sandjiacato de Djanik, sit. en la or. derecha del Kizi Ermak, á 4 leg. de la embocadura de este rio en el mar Negro, y á 8 N. O. de Samsun. Lat. N. 41° 32′ 52″: long. E. 39° 53′ 41″. Tiene dos mezquitas, mercados muy bien abastecidos y un bello puente. Sus alrededores son fértiles en arroz y lino. Pobl. 2.000 hab.

BAFFU, C. de la Guinea Superior, en la costa de los Granas, á 28 leg. del cabo Palmas. Lat. N. 5° 10′; long. O. 5° 8′. Hace mucho comercio en *malagueta*, pimienta de Guinea.

BAG, BAEG, peq. C. del Indostan, Estados de Holkar, antigua prov. de Malwah, distr. de Mandu; sit. á or. de un afluente del Nerbedah, á 17 2/3 leg. S. O. del Indur, y á 41 2/3 N. E. de Surate. Hace algun comercio. Se han descubierto en sus alrededores muchos templos subterráneos de bellísima arquitectura.

BAGA, *Baccatium*, V. S. de Esp., prov., de Cataluña, subdelegacion y á 4 leg de Berga, corregim. y á 12 de Manresa, obisp. de Solsona. A. O. Pobl. 985 hab. Está sit. en el camino que conduce desde Berga á Puigcerdá por el coll de Jou, y á la orilla del rio Báscara que á corta distancia entra en el Llobregat, y abunda en pesca. Tiene en su término algunas huertas. Prod.: trigo, centeno, cebada, maiz, legumbres, frutas y berza; que es el comun alimento en este territ. durante el invierno. Industr.: medias de estambre y algunos tejidos de estameñas, en cuyos ramos se ocupan las mu-

Digitized by Google

geres. Dista 20 1/2 leg. N. O. de Barcelona, que es su puerto habilitado mas próximo.

BAGALLON, ald. S. de Esp. en Galicia, prov. de Lugo; jurisd. de Castro de Rey; obisp. de Mondoñedo; de la parr. de Bejan de Rubiños.

BAGAEVSKAIA, V. de la Rusia europea, gob. de los Cosacos del Don, sit. en la or. derecha del Don, á 4 1/4 leg. N. E. de Staré-Tchkask. Prod.: muchas sandías.

BAGAH, peq. C. del Indostan ingles, antigua prov. de Allah-abad, distr. de Bendelkend, á 4 leg. O. de Bandah, y á 4 3/4 N. E. de Mahobah.

BAGAI (BAGASI) C. de Berbería en el reino de Argel, prov. y á 28 leg. S. de Constantina, sit. en la or. occidental de un lago.

BAGALEEN, prov. del centro de la isla de Java, á 56 leg. E. S. E. de Batavia. Linda al N. y al O. con el rio Banju-Maas: se estiende al E. hasta el rio Brossot; y por el S. la baña el Océano Indio. Es pais poco conocido; y la parte marítima es la mas poblada. Esta prov. hace parte de las posesiones del Sultan de Java.

BAGARU, SUGGAOO, C. del Indostan en los Estados de los Radjeputs, antigua prov. de Adjemyr, á 5 1/4 leg. S. O. de Djeypur. Lat. N. 26° 33'; long. E. 81° 26'.

BAGATIR, colonia griega de la Rusia eur., gób., y á 25 2/3 leg. E. S. E. de Iekaterinoslaf, d str. de Mariupol, sit. en la orilla izquierda del Vottschia. Tiene 200 casas.

BAGDAD, bajalato de la Turquía asiática, que toma el nombre de su capital; sit. entre los 30° 40' y los 37° 30' lat. N., y entre los 43° 52' y los 56° 12' long. E. Tiene 160 leg. de largo del N. O. al S. E., y su mayor anchura es de unas 100 del E. al O. Su superficie es de 5.120 leg. cuadradas: linda al N. con los bajalatos de Diarbekir, de Mosul y de Chehrezur; al E. con la Persia; al S. E. con el bajalato de Basora; al S. O. con el Nedjed; y al O. con los bajalatos de Damasco y de Orfa. Las montañas del Kurdistan que forman el límite N. E. de este bajalato, y cuyas numerosas ramificaciones se estienden al S. O., dan nacimiento al Afitab y al Diala. Las ramificaciones del Tauro, que se adelantan entre el Tigris y el Eufrates, vienen á terminar al N. Los valles que los separan; están regados por muchos rios que reunidos forman el khabur. Despues de estas montañas, hasta el estremo meridional de la provincia, y aun hasta el golfo pérsico, sigue una inmensa llanura de un nivel tan prodigiosamente igual que la vista apénas puede percibir algunas ligeras ondulaciones en el terreno. La parte superior de esta llanura es absolutamente estéril. Los rios Tigris y Eufrates corren en toda la estension del bajalato, y lo riegan además otros muchos, de los cuales hemos citado ya los principales. Siendo insuficiente este riego á la agricultura, se han escavado numerosos canales para distribuir en las tierras las aguas de los rios, y principalmente la de los dos mas caudalosos. La parte montañosa necesita menos de los riegos artificiales. El terreno de la llanura es en estremo seco: puede dividirse en terreno primario y secundario. El primero se compone de una tierra blanca y de color parduzca, mezclada de selenita y de sal marina pulverizada por los rayos del sol; la cual forma una capa de uno ó dos pies de espesor. Debajo de ella se encuentra espejuelo y betun, que forma la superficie del desierto. El secundario se compone de las mismas partes que el primario, y contiene á mas gran cantidad de lodo; solo se halla en las inmediaciones de los rios. Cuando está suficientemente regado es muy fértil. El terreno de la montaña es menos árido; la greda parece que forma su base, y le da mucha feracidad. La aridez de las tierras de las llanuras, por donde pasan el Tigris y el Eufrates, dimana del calor del clima, que es tan vehemente en verano, que marchita y seca la mayor parte de los vegetales, á escepcion de las palmeras, y de las plantas alcalinas y algunas otras en corto número. Durante esta estacion, los habitantes se ven precisados á refugiarse en sótanos profundos para respirar un aire mas fresco. El invierno se parece á un templado verano de Europa, en cuya estacion se cubre la tierra de una vegetacion muy lozana. Con todo alguna vez hiela en la ciudad de Bagdad y en otros lugares al E. del Tigré. En este bajalato falta enteramente la lluvia, y los calidos vapores que traen los vientos del S., hacen que los veranos sean tan insoportables. El mas pernicioso de estos vientos es el semum ó samiel, el cual reina desde julio hasta mediados de agosto, y se estiende sobre toda la parte septentrional del bajalato. En las montañas del Kurdistan, el invierno sin ser mas riguroso, va acompañado de algunas nieves que cubren por muchos meses las cimas mas elevadas. En verano el calor es tambien insoportable: con todo el aire es sano. Las cosechas están muy espuestas á las correrías de los Beduinos.

La ignorancia del gobierno se opone á la prosperidad de la agricultura, como sucede en las demas provincias del imperio otomano. En las montañas del Kurdistan la agricultura está espuesta á menos inconvenientes, pero los Kurdas son mas bien nómadas que agricultores. El arroz, el maiz, la cebada, el ajonjuli, el tabaco, el cañamo, el lino y el algodon crecen con lozanía en el bajalato: los dátiles son abundantes. Se cojen muchos limones; los albericoques tienen un gusto esquisito. Las montañas están cubiertas de bosques frondosos compuestos principalmente de robles que dan las mejores agallas de Oriente. En los llanos falta la leña, pero se encuentra en ellos cierto betun que los pobres emplean como combustible. En las margenes de los rios y arroyos cre-

Digitized by Google

cen el tamarindo, el guindo silvestre, el ciprés y el sauce. El desierto solo produce ajenjo y plantas salinas esparcidas á grandes trechos sobre los ardientes arenales. Los Beduinos crian una hermosa casta de caballos y camellos. Son muy comunes los jabalíes, gacelas, cabras libicas, ciervos, cabras, liebres y otros animales monteses, asi como avestruces. Se encuentran tambien en este pais leones, panteras, hienas, osos, chacales, lobos y zorras. Los rios abundan en pesca. La poblacion se calcula en 250.000 hab., y se compone de Osmanlis, Arabes, Kurdos, Turcomanes y Armenios. El islamismo es la religion preponderante. Hay tambien en el pais muchos judios y cristianos de varias sectas.

El pais que compone el bajalato de Bagdad es célebre en los fastos de la antigüedad. En él ecsistieron las ciudades de Babilonia, Ninive, Seleucia y Ctesifon, capitales de reinos poderosos. Durante la dominacion de los Arabes que la invadieron en el séptimo siglo y la poseyeron hasta él decimotercio, volvió á cobrar parte de su antiguo esplendor. Los descendientes de Djenghiz-khan, de Tamerlan, y los Persas, lo poseyeron sucesivamente desde el principio del siglo XIII hasta el año 1638, en cuya época Amurates IV lo redujo al dominio turco. Su situacion con respecto á la Persia obliga á los soltanes á mantener en él fuerzas considerables, de las cuales se han aprovechado muchas veces los bajaes para constituirse en cierto modo independientes. Los kurdas, muchas tribus árabes, los Iezdis y los Bilbas viven casi independientes.

El bajalato de Bagdad se divide en 22 sandjiacatos, de los cuales solo se conocen los nombres. El ejército que mantiene alli la Puerta consta regularmente de 30.000 hombres. Los 20.000 componen la guarnicion de la capital.

BAGDAD, C. de la Turquía asiát., cap. del bajalato de su nombre, sit. á or. del Tigré á 129 1/2 leg. S. E. de Alepo, á 137 1/2 E. de Damasco, á 120 S. O. de Teheran, á 15 1/4 N. de las ruinas de Babilonia, y á 288 S. E. de Constantinopla. Lat. N. 33° 19′ 40″; long. E. 48° 6′ 41″. La parte mas considerable se estiende por la or. izq. del rio, y comunica con la otra por un puente de barcas. Esta ciudad tiene mas de 3/4 de leg. de largo sobre 1/2 escasa de ancho. Está defendida por altos muros de ladrillo, flanqueados de muchas torres, y rodeados de anchos y profundos fosos llenos de agua. Al N. tiene una ciudadela no en muy buen estado, pero bien guarnecida de artilleria y dentro de ella un arsenal. El interior de Bagdad es desagradable y no corresponde á la idea que de ella se tiene en Europa. Las calles son estrechas, tortuosas, y siempre sucias, por no estar enlosadas. La mayor parte de sus casas son bajas, las de los ricos tienen patios interiores con plantios de palmeras. Los bazares ó mercados contienen 1.200 almacenes. El serrallo del Bajá, que ocupa un grande espacio hermosea el cuartel de la ciudadela. Esta ciudad tiene muchos caravanserallos ú hospederias espaciosas y cómodas, muchos baños y cafes muy concurridos. Entre los monumentos se distingue el sepulcro del famoso Sofi el jeque Maruf-Carkhi, el cual está adornado de una cúpula, y se dice que es tan capaz que puede contener 300 personas. Es tambien admirable el de Zobeide, esposa de Harun-Rachid, y otro edificio que en la actualidad sirve de aduana.

Bagdad solo tiene algunas fábricas de tejidos, listados de lana y seda, y de algodon basto pintados sin gusto, terciopelo de que hacen almohadas, y de tafilete amarillo y colorado. Se labra tambien en ella mucho cobre. De poco tiempo á esta parte se ha establecido una fundicion de cañones. Su comercio es aun muy considerable. Sus bastos bazares ó mercados están siempre llenos de mercancias de Europa, Egipto, Arabia, Persia é Indias, que desde Bagdad se distribuyen á paises lejanos por medio de la navegacion de sus rios y de las caravanas. Esta ciudad tiene relaciones muy activas con Basora, Alepo, Damasco, Constantinopla, Erze-Rum, Tauris y otras muchas ciudades. Este comercio y los romerías atraen á muchos estrangeros, particularmente Persas, todos los cuales contribuyen á la riqueza de la ciudad.

Los historiadores no están acordes acerca de la época de la fundacion de Bagdad: unos hacen remontar su origen á la primera dinastía de los reyes Persas; otros al principio del VIII siglo, bajo la dominacion del Califa Abn-Djafar-Al-Mansor. Es probable que la ciudad edificada en esta época lo fue sobre las ruinas de otra del mismo nombre. En el reinado de los Abbasydas, Bagdad sobresalió entre las demas poblaciones de la Turquía por espacio de cinco siglos. Siendo esta ciudad la capital de un poderoso imperio, centro del buen gusto, de las ciencias, artes, y comercio de Africa, Asia y Europa, y sumamente populosa, fue digna sucesora de Babilonia; mas despues que los Mogoles bajo el mando de Hulagun, nieto de Djenghiz-khan, la tomaron en 1258, empezó á decaer de un modo visible y progresivo hasta 1638, en cuya época pasó al poder de Amurates IV; actualmente su poblacion solo se calcula en unos 80.000 hab., de los cuales 50.000 son Arabes, 25.000 Turcos, unos 1.000 Kurdos, 1 500 Cristianos, y 2.500 Judios. En esta ciudad se disfruta todavía de los placeres y comodidades que ofrecen las capitales de Europa. El pueblo es de carácter mas apacible que en el resto del imperio otomano; los grandes son mas instruidos y corteses, y los comerciantes mas afables é inteligentes. Los ricos visten con buen gusto y magnificencia. Las mugeres, si bien ostentan el fausto y riqueza de sus atavios, no se distinguen por su hermosura. Se tacha

Digitized by Google

á este pueblo de costumbres licenciosas, particularmente entre la plebe. El clima de Bagdad es muy salubre, no obstante sus naturales adolecen de una enfermedad cutánea, contra la cual no se ha hallado remedio alguno: consiste en unas úlceras cuya curacion necesita ocho ó diez meses, y sin embargo dejan cicatrices indelebles.

BAGDAD, peq. C. fortificada de la Georgia Rusa en Asia, distr. de Imerety, á 5 leg. S. de Kutais, y á 31 1/2 O. N. O. de Georgievsk, al N. O. de Akhiskha. Pobl. 1.500 habitantes.

BAGÉ-LE-CHATEL, *Baugé*, C. de Fr., dep. del Ain (Bresa), distr. y á 4 2/3 leg. O. N. O. de Bourg, cab. de territ., antes cap. de la prov. de Bresa y residencia de los señores de Baugé. Celebra ferias anuales los dias 13 de febrero, 8 de marzo, 2 de mayo, 4 de julio, 24 de setiembre y un mercado el mártes de cada semana. Pobl. 810 hab.

BAGENBON-HEAD, cabo de la costa meridional de Irlanda, prov. de Leinster, cond. de Wexford. Lat. N. 52° 9'; long. O. 3° 10'. Este promontorio cierra al O. la bahia de Ballitegа.

BAGÉS (s. BENITO DE), monasterio de monges Benitos en España, prov. de Cataluña, corregim. y á una leg. N. E. de Manresa, y á 1 1/2 de Sallent. Está situado en un estrecho valle á or. del rio Llobregat, cerca del lugar que las escrituras antiguas llaman Montepactano y Montepietano, nombre que aun conserva una posesion en el alto del monte llamado *Monpeita*. Este monasterio fue fundado á mediados del siglo X por un noble llamado Salla y su esposa Ricardis, con sujecion á San Pedro de Roma. Actualmente es filiacion del de Monserrate. En los mismos documentos antiguos se llama *Baias* y *Baies*. Algunos creen que este nombre deriva de la antigua Bacaris, hoy Manresa. Segun el contenido de algunos instrumentos de donaciones estaba ya en pie en el año 960. La iglesia fue consagrada en 3 de diciembre de 972 por Froya, obispo de Vich, asistido de los de Barcelona y Urgel, y de Borrell conde de Barcelona. Tambien se recibian mugeres en este monasterio bajo la obediencia del abad. Hay en él varios sepulcros de personas ilustres, y los de los fundadores. Su archivo está curiosamente conservado, y abunda en escritos de los siglos X, XI y siguientes. La biblioteca es pequeña, y contiene muchas ediciones del siglo XV. Este monasterio ha padecido grandes calamidades y destrozos en varias épocas. Ademas de los robos y enagenaciones por parte de sus abades intrusos, lo asolaron los Sarracenos, y en 1635 sufrió un grande incendio. Contiene el cuerpo de San Valentin mártir en una arca de plata, cuya fiesta se celebra el 14 de febrero.

BAGES (SAN FRUCTUOSO DE), L. Ab. de Esp., prov. de Cataluña, corregim. y á 1 leg. de Manresa y á 10 1/2 de Barcelona, obisp. de Vich. A. O. Pobl. 605 hab. Tiene un hospital. Está s't. en un llano á 1/4 de leg. del rio Llobregat; es pueblo enfermizo, por la procsimidad de algunos cenagales. Prod.: trigo, legumbres, aceite y vino. Industr.: fabrica de aguardiente. A 1/2 leg. de este pueblo está la parr. rural de San Jayme de Olsinellas y su sufráganea San Genicio de Valls dels Orts, de poco vecindario.

BAGES (SAN ISCLE Y SANTA VICTORIA DE), L. R. de Esp., prov. de Cataluña, corregim. y á 1 leg. de Manresa y á 10 1/4 de Barcelona, obisp. de Vich. A. O. Pobl. 92 hab. Prod.: trigo, legumbres y vino. Industr.: fabr. de aguardiente.

BAGES (SAN MATEO DE), L. R. de Esp., prov. de Cataluña, corregim. y á 2 1/2 leg. N. O. de Manresa y á 13 de Barcelona, obisp. de Vich. A. O. Pobl. 91 hab. Sit. á or. del rio Cardaner en terr. llano. Prod.: trigo, vino y aceyte. Indust.: fábr. de aguardiente.

BAGÉS, lug. de Fr., dep. del Aude (Languedoc) distr., territ. y á 1 1/4 leg. de Narbona, á or. del estanque del mismo nombre. En su territ. se encuentra la hermosa salina de Estarac. Pobl. 677 hab. El estanque de Bages comunica al S. con el de Sigean, y este último desagua en el mar por un canal que desemboca junto al fuerte de La Nouvelle: los dos estanques reunidos tienen 2 1/3 leg. de largo; el de Bages, que es el mas considerable, tiene 1 1/4 de ancho.

BAGET (SAN CRISTOBAL DE), L. R. de Esp., prov. de Cataluña, subdelegacion y á 2 1/2 leg. de Camprodon, y á 24 de Barcelona, corregim. de Vich, obisp. de Gerona. A. O. Pobl. 370 hab. Prod.: trigo y legumbres.

BAGHERMÉ, reino del Soldan, cuyos límites son: al E. el Darfur, al S. el Darkulla; al O. el Burnu; al N. O. el Uadi-el-Ghasel; y al N. E. el Bergu. Tendrá unas 120 leg. de E. á O., y 80 de N. á S. Su capital es Mesna ó Baghermé. Los habitantes, aunque de color negro, no son de la raza de los Negros. Son mas civilizados que sus vecinos, profesan el islamismo, tienen un idioma particular, y habitan en casas de dos pisos. El *nili* ó añil les da un azul superior al del Asia, y lo emplean oportunamente en el tinte de telas que envian á los paises al E. del Soldan.

El Baghermé, despues de haber sido tributario del rey de Burnu, pasó al dominio del rey de Bergu.

BAGHERMÉ, C. capital del reino del mismo nombre. (V. MESNA.)

BAGHIRATI, r. del Indostan. Nace en el vertiente meridional del Himalaya en las fronteras del Tibet, por los 31° 4' de lat. N., y por los 82° 42' long. E. Corre de N. á S. en el Gorval, y va á reunirse al Alkananda cerca de Deoprа, á 3 1/4 leg. O. de Srinagor, despues de un curso de cerca de 28 leg. La union de estos dos rios forma el Ganges que corre con mucha rapidez, atravesando una serie no interrumpida de precipicios profundos, angostos y cascajosos.

BAGHPUT, peq. C. del Indostan ingles

presidencia de Bengala, ant. prov., distr. y á 5 leg. N. de Dehly, sit. cerca de la márgen izquierda del Djemnah.

BAGHUL, territ. del Indostan septentrional, sit. en la com. comprendida entre el Setledje y el Djemnah, por los 31° lat. N. Ajaya-Deo, radjeput de Udjen formó de él un señorío. Sus antepasados que vivieron mucho tiempo independientes, pagaron despues un tributo de mil rupias al soberano de Dehly con la obligacion de aprontarle 300 combatientes, y 300 hombres para otros objetos. Este país fue invadido por los Gorkhas en 1804.

BAGIO, L. R. de Esp., prov. de Asturias, conc. de Lena. Pobl. 45 hab., de la parr. de Valdecuna.

BAGLANA ó BUGLANA, distr. del Indostan, antigua prov. de Aureng-abad, sit. entre los 20 y 21° lat. N. Aunque es muy montañoso, tiene llanuras y valles fértiles. Está guarnecido de fortalezas, pero no tiene ciudades importantes. Sus habitantes son muy valientes, y jamas han querido someterse á los soberanos de Dekhan ni á los del Mogol. Sus radjahs se han visto precisados muchas veces á declararse dependientes de varios príncipes, particularmente de Aureng-Zeib; pero solo se han sujetado á una especie de obediencia feudal, y á un tributo mal pagado. Los mahometanos, habiendo conquistado el Baglana en el reinado de Allahed-Dyn en 1296, no pudieron conservarlo. Cuando apareció Cevadji, primer gefe mahrata, el Baglana se sublevó contra los Mogoles, y quedó sujeto á los mahratas hasta 1818. En el dia está dividido entre varios gefes.

BAGLORE, peq. C. del Indostan, est. del radja de Maissur, sit. en la márgen derecha del Pamaur, á 7 1/4 leg. S. E. de Bangalore.

BAGNA ó BAGNI, V. de la Turquía eur. sandjiacato y á 11 2/3 leg. S. E. de Sofia, y á 1 1/3 O. de Kostendjeh; sit. en la márgen izq. del Maritza. Está circuida de murallas con almenas. Su nombre deriva de dos baños de aguas termales que se encuentran estramuros. Tiene 200 casas.

BAGNA-CAVALLO, V. de los Est. Pontif., delegacion y á 9 3/4 leg. S. S. E. de Ferrara y á 3 1/4 O. de Ravena, á or. del Seno. Tiene hilanderías de seda. Es patria del pintor Romenghi. En sus alrededores se cultiva mucho cáñamo. Pobl. 10.669 hab.

BAGNA DI AQUA, V. del gran duc. de Toscana, prov. de Pisa., vicariato y á 1 leg. corta S. S. E. de Lary, y á 4 2/3 E. de Liorna, en la falda del monte Parlascio. Se divide en dos partes. La parte alta se llama Petraja, la baja Parlascio. Es muy conocida por sus baños de aguas termales.

BAGNAJA, V. de los Est. Pontif., delegacion y á 1/4 de leg. E. N. E. de Viterbo; celebra un gran mercado anual de ganado.

BAGNA-LUKA, C. de la Turquía eur. en la Bosnia, cap. de sandjiacato á 8 leg. S. de Gradisca, y á 12 1/3 N. O. de Trawnik. Lat. N. 44° 58′; long. E. 20° 45′. Sit. en un fértil valle á la or. derecha del Verbitza. Está defendida por un fuerte, y en otro tiempo fue cab. de bajalato. Tiene 40 mezquitas, dos baños, un molino de pólvora, que es la mejor del país, y diferentes bazares ó mercados. Pobl. 7.000 hab. Turcos, Griegos y Judios. En sus inmediaciones se encuentran fuentes termales.

El sandjiacato de Bagna-Luka comprende la parte occidental de la Bosnia y la Croacia turca. Los principales rios que lo riegan son el Verbitza y el Unna: este último sirve de límites al sandjiacato por el N. Los caballos de este país son muy estimados.

BAGNARA, V. de los Est. Pontif., delegacion de Ravena; sit. á 2 1/4 leg. N. N. O. de Faenza. Pobl. 2.440 hab.

BAGNARA, C. del reino de Nápoles, prov. de la Calabria Ulterior, primer distr. y á 4 1/2 leg. N. E. de Reggio, territ. de Scilla, á or. del mar con título de Ducado. Lat. N. 38° 15′; long. E. 19° 59′. Su comercio consiste en madera, brea y escelente vino moscatel que se coge en sus alrededores. Esta ciudad padeció bastante por el terremoto de 1783. Pobl. 5.000 hab.

BAGNAREA, C. de los Est. Pontif., delegacion y á 4 1/3 leg. N. N. E. de Viterbo, sit. sobre una colina. Es sede episcopal, y patria de San Buenaventura que nació en ella el año 1221. Pobl. 2.733 hab.

BAGNASCO DI MONDOVI, V. de los Est. Sard., division de Coni, prov. y á 4 leg. E. S. E. de Mondovi y á 5 2/3 O. de Saboya, cab. de mandamento; sit. en la or. izquierda del Tanaro.

BAGNES, valle de la Suiza en el canton de Vales, el cual riega el Drance. Tiene 8 leg. de largo. Su direccion es de O. á S. E., y termina en los grandes ventisqueros de Chermotane. A fines del siglo XV se esplotó en él una mina de plata, y en 1760 se encontró cobalto. Se encuentra tambien en él plomo mezclado de plata, cobre, asbesto, etc. En 1545, la ciudad que dió nombre á este valle, y sus baños, fueron destruidos por una inundacion y por el derrumbamiento de una montaña. En el verano del año 1816 habiéndose desprendido unos enormes témpanos de un ventisquero, formaron otro que obstruyó por largo tiempo el curso del Drance; y su deshielo causó los mayores estragos en el valle, y en el Bajo-Vales. Actualmente se vuelven á establecer baños. Este valle es muy fértil y contiene 3.420 hab.

BAGNI, V. del principado y á 3 1/4 leg. N. N. E. de Luca, distr. de Borgo-Mozzano, á or. del Lima. Tiene baños de aguas termales.

BAGNI DELLA PORETTA, V. de los Est. Pontif., delegacion y á 6 1/4 leg. S. O. de Bolonia. Tiene dos baños de aguas termales. Pobl. 2.400 hab.

BAGNI DI PISA, V. del Gran ducado de Toscana, prov., vicariato y á 1 3/4 leg. N.

Digitized by Google

E. de Pisa, y á igual distancia S. O. de Luca.

BAGNISKA, r. de la Turquía eur. en la Bosnia, sandjiacato de Novibazar. Es tan escaso que no ocupa la décima parte de su cauce, que es pedregoso, de 700 á 1.000 pies de ancho, y está cubierto por entrambas márgenes de peñascos perpendiculares. Cambia á menudo su curso, y desagua en el Ibar á 2 1/2 leg. mas abjo de Novibazar.

BAGNISKA, V. de la Turquía eur. en la Bosnia, sandjiacato y á 7 leg. S. E. de Novibazar y á 1 3/4 N. de Buhur, al fondo de una estrecha garganta por donde se precipita un torrente que desagua en el Metrovitza. Tiene un castillo y un manantial de agua ferruginosa en sus inmediaciones.

BAGNO, V. del Gran Ducado de Toscana, prov. de Florencia, cab. de vicariato; á 7 1/2 leg. N. de Arezzo, á or. del Savio.

BAGNOLES, ald. de Fr., dep. del Orne (Normandía), distr. y á 3 leg. S. S. E. de Domfront, territ. de Juvigny; sit. en medio de una cañada. Tiene un hermoso establecimiento de baños de aguas minerales sulfúreas cuya temperatura es de 21 á 22°. Los sitios pintorescos y el lago ofrecen un paseo agradable á los que frecuentan los baños. Esta aldea tiene tambien altos hornos de fundicion.

BAGNOLET, lug. de Fr., dep. del Sena, (isla de Francia) distr. de Saint-Denis, territ. de Pantin; sit. á 1 leg. corta N. E. de Paris. Tiene hermosas casas de campo. En esta villa empezó á cultivarse con mucho cuidado el albérchigo, el cual llega á sazonarse mas bien por artificio que por naturaleza y temperatura de clima. Tiene tambien canteras de yeso. Pobl. 1.000 hab.

BAGNOLI, lug. del reino Lombardo-Veneto, prov. y á 4 1/3 leg. S. de Padua, distr. de Cons-elve, y á 3 1/3 E. S. E. de Este. Pobl. 2.742 hab.

BAGNOLI, V. del reino de Nápoles, prov. de Sannio, distr. de Campobasso, territ. y á 2 1/3 leg. S. O. de Trivento, sit. en la falda de una colina. Tiene cinco iglesias, un monasterio y un hospital. Pobl. 2.979 hab.

BAGNOLO, lug. de los Est. Sardos: division de Coni, prov. y á 3 leg. N. O. de Saluces, mandamento ó part. de Barge, sit. en la or. izq. del Grana, al pie de los Alpes. Pobl. 2.000 hab.

BAGNOLO, V. del reino Lombardo-Veneto, prov., y á 2 1/4 leg. de Brescia; cab. de distr., á 6 1/4 N. N. E. de Cremona. Pobl. 2.644 habitantes.

BAGNOLO, C. del rei. de Nápoles, prov. del principado Ulterior, distr. y á 2 2/3 leg. S. O. de Sant' Angelo de' Lombardi: cab. de territ.; sit. en la falda de una montaña. Tiene una hermosa colegiata y muchos conventos. Pobl. 4.500 hab.

BAGNOLS, C. de Fr., dep. del Gard (Languedoc) distr. de Uzés, cab. de territ.; sit. cerca del Ceze, sobre una roca á 7 2/3 N. N. E. de Nimes. Está generalmente mal construida; sin embargo tiene una buena plaza cuadrada circuida de pórticos, y adornada con una hermosa fuente. Tiene tambien un colegio y un hospital, una fabrica de sombreros, algunas tintorerias, hilanderias, filadiz de sarga y de cinta de seda. Celebra tres ferias al año, de tres dias cada una. Es patria de Rivarol. Pobl. 4.994 hab.

BAGNOLS-LES-BAINS, lug. de Fr., dep. del Lozere, (Gevaudan) distr. y á 2 1/3 leg. E. de Mende, territ. de Bleymard, sit. al pie de una montaña, á or. del Lot. Es muy conocido por su establecimiento de baños de aguas termales muy frecuentados.

BAGNONE, lug. del gran ducado de Toscana, cab. de vicariato, en el territ. y á 2 1/3 leg. S. E. de Pontremoli, á or. del Bagnone. Pobl. 600 hab.

BAGOI, ald. S. de Esp., prov. y obisp. de Lugo, jurisd. de Castro de Rey; de la parr. de Santa Eulalia de Dumpin.

BAGOLINO, lug. del reino Lombardo-Veneto, prov. y á 6 3/4 leg. N. N. E. de Brescia, distr. de Vestone; sit. en la estremidad superior del valle Sabia, en la or. izq. del Caffaro, y á 4 3/4 N. N. O. de Salo. Tiene muchas herrerias en donde se trabaja el hierro y el acero. Pobl. 3.578 hab.

BAGOS, pueblo de la Senegambia, que vive en el pais al S. de los Nalus, y al O. del reino de Futa-Diallon, y á lo largo de las costas del Océano Atlántico.

BAGRANITZA ó BRAUNISTA, rio de la Turquía eur. en la Romelia, sandjiacato de Ghiustendil. Nace en las montañas llamadas Caratova; atraviesa el territorio de este nombre, pasa por Stutzaitza, en donde recibe el Egri-dere, baña en seguida los muros de Istip, y va á desaguar en el Vardar, á 1 3/4 leg. N. de Tikvech, despues de un curso de unas 21 1/3 leg. de N. á S.

BAGRU, r. de la Guinea superior en la costa de Sierra Leona. Desagua en el Oceano Atlántico enfrente de Cherbro, despues de un curso de 28 leg. de N. á S.

BAGSHOT, lug. de Ingl., cond. de Surrey, hundred ó part. de Woking, sit. á 2 3/4 leg. N. N. O. de Guildford. Es muy conocido por los carneros que allí se conducen de los llanos del Hampshire. Pobl. 869 hab.

BAGUENA, L. R. de Esp., prov. de Aragon, part. y á 2 leg. de Daroca, arzob. de Zaragoza. A. P. Pobl. 1.356 hab. Tiene un conv. de monjas de muy bella construccion con escelente iglesia, y un castillo célebre por las gloriosas defensas que ha sostenido en varias ocasiones. Sit. en la ribera del Jiloca, hácia su parte superior en la carretera de Valencia. La vega por donde corre aquel rio es muy deliciosa, y produce granos, hortaliza, cáñamo, lino, vino, buenas frutas y pastos para la cria de ganado lanar, que es en lo que consiste la industria de sus habitantes, y tambien en algunos telares de lana y lino. En el mencionado rio Jiloca se pescan escelentes anguilas, truchas y barbos.

BAGUES, L. ecl. de Esp., prov. de Aragon, part. de Cinco Villas, á 5 leg. de Sos,

Digitized by Google

obisp. de Jaca. A. O. Pobl. 218 hab. Sit. en la carretera que conduce desde Jaca á Sangüesa. Sus producciones están indicadas en la cab. de part.

BAGUESTE, L. ord. de Esp., prov. de Aragon, part. y á 9 leg. de Barbastro, obisp. de Huesca. A. O. Pobl. 68 hab.: sit. á or. del rio Béro; prod. (v. BARBASTRO).

BAGULLA, aldea S. de Esp. en Galicia, prov. y obisp. de Lugo, jurisd. de Narla San Payo, arcipr. de Narla, Parga y Gayoso; de la parr. de Santa Maria de Jia.

BAGUR, L. R. de Esp., prov. de Cataluña, corregim., obisp. y á 5 2/3 leg. E. de Gerona. A. O. Pobl. 1.833 hab. Tiene un conv. de fr. y 1 hosp. Sit. en terreno elevado en forma de anfiteatro, rodeado de grandes arenales menos por la parte del mar, y asi es que cambian sus montes segun los vientos que soplan. Prod.: trigo, legum., vino y aceite. Indust.: marineria y pesca de coral que tambien se labra alli mismo. Dista 19 leg. de Barcelona y 2 2/3 de Palamos que es su puerto habilitado mas prócsimo.

BAHABON, V. S. de Esp., prov., arzob. y á 10 leg. S. de Búrgos, part. de Aranda de Duero. A. O. Pobl. 378 hab. Tiene casa de postas y parada de diligencia. Sit. á or. del rio Esgueva, en la carretera que conduce de Madrid á Búrgos por Somosierra. Prod.: granos, legum., ganado y pastos.

BAHABON, L. S. de Esp., prov., obisp. y á 11 leg. de Segovia, part. de Cuellar. A. P. Pobl. 230 hab. Sit. al pie de un monte entre Torrescarcéla y Posiague el grande. Prod.: granos, legum., ganado y pastos.

BAHADERPUR, peq. C. del Indostan, en los Estados de Guykavar, ant. prov. de Gudjerate, distr. y á 8 leg. S. E. de Baroda; sit. en la or. derecha del Orssoug, y á 23 1/4 leg. de Surate.

BAHADERPUR, peq. C. del Indostan, en los Estados de Singhyah, ant. prov. de Agrah, est. del radjah, y á 3 3/4 leg. N. E. de Gualior.

BAHALATOLIS, peq. isla de la costa N. E. de Borneo; sit. en la entrada de la bahia de Sandakan. Lat. N. 5° 45′; long. E. 122° 5′.

BAHAMA, (VIEJO CANAL DE) brazo de mar por donde el Océano Atlántico comunica con el golfo de Méjico; sit. entre los 21 y 23° 40′ lat. N., y entre los 72 y 77° long. O. Sigue la costa N. E. de Cuba, en direccion paralela, á la cual separa del gran banco de Bahama y del de los Roques. Tiene 100 leg. de largo desde la punta mas merid. del primero de estos bancos, hasta la estremidad occidental del segundo; su menor anchura es de 5 2/3 leg., y está rodeado por ambos lados de rocas y pequeñas islas.

BAHAMA, (NUEVO CANAL DE) brazo de mar que se llama tambien golfo de la Florida, y se estiende á lo largo de la costa oriental de la Florida, á la cual separa del grande y del pequeño banco de Bahama. Está sit. por los 76° long. O., y se estiende desde el paralelo de 24° hasta el de 28° N.; y tiene por consiguiente cerca de 80 leg. de largo y unas 12 en su menor anchura. El *Gulf-Stream* (corriente del golfo) atraviesa este canal. Sus aguas tienen una temperatura mas elevada que las del Océano, y se dirigen al N. con mucha rapidez. Mr. de Humboldt esperimentó en el mes de mayo de 1804 que su corriente era de unos 6 pies por segundo, á pesar de soplar un viento N. muy fuerte. Este canal comunica con el viejo de Bahama por el de Santaren, y con el Atlántico por el de la Providencia. Tiene muchos escollos y bancos de arena, en los cuales han naufragado muchas embarcaciones. En invierno reinan en él los vientos del N. interrumpidos algunas veces por los del S. E. y del S. O. En verano se esperimentan estos mismos vientos variables, en cuya estacion las calmas son muy frecuentes.

BAHAMA, (GRANDE BANCO DE) banco de arena al N. de Cuba, al E. de la Florida; y al S. O. de las Lucayas; comprendido entre los 21° 40′ y los 26° lat. N., y entre los 71 y los 75° 48′ long. O. Tiene 160 leg. de largo del S. E. al N. O. desde la isla Verde hasta la del Grande Isaac; sobre 40 de ancho del N. E. al S. O. por el centro del banco. Encierra una grande parte de las islas Lucayas, tales como la Providencia, Andros, San Andres, Exuma, Isla Larga, las Yeguas, el Cayo de Sal, la isla Verde, Cayo Santo Domingo, los Roquillos, los Mimbres, los Bimini, las islas Isaac, los Berris etc.

BAHAMA, (PEQUEÑO BANCO DE) banco de arena sit. al E. de la Florida oriental, al N. del Grande Banco de Bahama, del cual lo separa el canal de la Providencia, que tiene unas 9 leg. de ancho. Este banco está comprendido entre los 25° 55′ y los 27° 50′ lat. N., y entre los 73° 52′ y los 75° 38′ long. O. Se estiende del S. E. al N. O. desde Roca Horadada, punta merid. de la grande isla de Abacu, hasta los arrecifes de Mantanilla, y tiene 48 leg. de largo. Su ancho del N. E. al S. O. es de 17 leg. Comprende el grande Bahama, los Abacus, Guana, y los Galipagos.

BAHAMA, (ISLAS) (v. LUCAYAS).

BAHAMA, (GRANDE) una de las principales islas del archipiélago de las Lucayas, en la parte meridional del pequeño banco de Bahama; tiene 16 leg. de largo del E. al O., y su mayor anchura es de 4 leg. Está sit. por los 26° 30′ lat. N., y por los 75° 35′ long. O., á 21 leg. de la costa oriental de la Florida. Esta isla aunque fértil y de aires saludables, está muy poco poblada. Lleva el nombre de Grande Bahama, para distinguirla de las demas islas del mismo archipiélago llamado tambien de Bahama.

BAHAR, antigua prov. del Indostan ingles, presidencia de Bengala. En otro tiempo llevaba el nombre de *Magadha*, y despues tomó el de su antigua capital. Se estiende entre los 22° 49′ y 27° 30′ lat. N., y entre los 86° 42′ y 90° 56′ long. E. Linda al N.

Digitized by Google

con el Neypal; al E. con la prov. de Bengala; al S. y al S. O. con la de Ganduanah; y al O. con las de Allahabad y de Aude. Tiene 84 leg. de largo, su anchura media es de 60, y su superficie de 4 608 leg. cuadr. El Ganges la divide en dos partes desiguales; la del N. que es la mas pequeña se estiende hasta la falda de las montañas del Neypal; la del S. está cruzada por las ramificaciones de las montañas llamadas Vindhya. El Ganges, el Sona, el Gogra, el Gondock, el Dommudah, el Bagmotti y el Coyle son los rios mas notables de esta provincia. Entre los muchos manantiales de agua mineral, el de Sectacund es el mas nombrado. El clima ardiente en verano, y muchas veces muy frio en invierno, es mas sano que en Bengala. El terreno es muy fértil en los valles, y da en abundancia toda clase de granos, azúcar, tabaco, algodon, opio, añil, pimienta, lino, cáñamo y frutas esquisitas, como ananas, mangles, cocos y plátanos. Solo en el N. abundan los bosques. El Bambú crece en todas partes; se cria mucho ganado y algunos gusanos de seda. Se han establecido algunos puertos en el distrito de Tirut. Abunda en caza y pesca, y se halla en él toda clase de fieras. En las montañas de Vindhya se encuentra hierro, el salitre abunda en toda la provincia y solo hay una salina. Tiene artefactos de algodon, refinos de azúcar, y de salitre, destilatorios de esencias, particularmente de agua rosa, fábricas de tabaco, de vidriado y de útiles de hierro. Tambien se prepara allí el opio y el betel. Patna, Boglipur y Monghir son los mercados mas concurridos. La poblacion es de 10.974.153 hab. Las tres cuartas partes son Indios, y el resto Musulmanes. Los Ingleses se apoderaron de Bahar en 1765, y en Patna capital de la prov., establecieron un tribunal de apelacion, y en todos los distritos tribunales dependientes del primero. El Bahar se divide en seis distritos: Bahar, Ramgor, Boglipur. Tirut, Sarun y Chahabad.

El distrito de Bahar confina al N. con el Ganges, y al S. con las montañas de Vindhya. Su superficie es de 442 1/2 leg. cuad., entrecortada por colinas estériles. Los llanos son fértiles y tienen buenos pastos. Pobl. 2.755.150 hab. Mahometanos é Indios. Patna es la capital.

BAHAR, C. del Indostan ingles, presidencia de Bengala, antes capital de la prov. en la cual está situada, y á la que dió su nombre; sit. á or. del Donnih, á 10 leg. S. E. de Patna. Lat. N. 25° 12'; long. E. 89 15'. Está rodeada de fosos y tiene 5.000 casas, algunas mezquitas muy hermosas y un bazar ó mercado de poca importancia. Esta ciudad se halla en estado de decadencia y es muy frecuentada por los peregrinos. En sus alrededores hay muchos canales de riego.

BAHAR, peq. C. del Indostan, en las posesiones del nabab de Aude, ant. prov. de Allah-abad, distr. y á 4 3/4 leg. E. N. E. pe Manekpur.

BAHAR ó BAZAR, peq. C. de Persia, prov. y á 9 2/3 leg. S. E. de Kerman.

BAHAR-BELA-MA, (rio sin agua) largo y profundo valle del Bajo Egipto, al N. del desierto de Libia, y al O. del Nilo. Tiene cerca de 2 1/2 leg. de ancho. Se cree que en otro tiempo fue un canal de comunicacion entre los lagos Mœris y Mareotis. Apoya esta opinion el haberse encontrado en él la vértebra de un gran pescado y troncos de árboles petrificados enterrados en las arenas.

BAHARI, nombre árabe del Bajo Egipto.

BAHARNEGACH, prov. de Abisinia, en el reino de Tigré.

BAHAS, V. de Arabia en el Yemen, en la costa del mar Rojo, á 4 3/4 leg. N. N. O. de Lobeiah.

BAHATRICALY, lug. del Indostan ingles, prov. y á 8 1/4 leg. S. S. E. de Cochin, en la costa del Malabar. Tiene una pagoda.

BAHAVOLPUR, BAHAWULPOOR, principado del Afghanistan, en la prov. de Multan, sit. por los 29° lat. N. Tiene 81 2/3 leg. del N. E. al S. O. y 36 del N. O. al S. E. Riéganlo el Sind, el Djelum, el Gharra y el Tchenab. Las riberas de los rios son fértiles al O. del Tchenab; el terreno hácia el E. es sumamente árido. Se ven algunas comarcas muy bien cultivadas, y otras cubiertas de montes poblados de jabalíes y de toda suerte de caza. Los moradores se sirven de camellos para la caza y para atravesar el desierto poco distante del pais de los Balthes. Las principales ciudades son Bahavolpur, y Admedpur. Los habitantes son Djats, Beluches é Indios; estos últimos en mayor número. Bahavolean, que fundó este estado en 1769, era mas bien un principe tributario que un gobernador nombrado por el Soberano de Afghanistan. Sus rentas en 1809 ascendian á 1.500.000 rupias, de las cuales pagaba la décima parte al Afghanistan. El ejército constaba de mas de 10.000 hombres.

BAHAVOLPUR, C. del Afghanistan, prov. y á 17 1/2 leg. S. S. E. de Multan, cap. del princip. de su nombre, sit. á la or. izquierda del Gharra. Tiene cerca de 3/4 de leg. de circunferencia, y está rodeada de murallas. Las casas son de ladrillo.

BAHEIREH, prov. del Bajo Egipto, que confina al N. O. con el mar; al N. con la provincia de Roseta; al E. con la de Menuf y al S. con el desierto de Libia. Alejandría es su capital. Riéganla al N. varios canales que salen del Nilo. La parte del S. se compone de tierras incultas y montañas habitadas por Arabes. En esta prov. se hallan los lagos Madieh y Mariut. Este último es el Mareotis de los antiguos.

BAHESOR, peq. C. del Indostan ingles, presidencia de Bengala, ant. prov. de Gorval, distr. de Kemaon; sit. á or. de un afluente del Gogra, á 6 3/4 leg. N. de Almora y á 21 E. de Sirinagor. Contiene muchos templos de construccion china que son el objeto de las romerias. Celebra muchas ferias, en las cuales los habitantes del llano cam-

Digitized by Google

bian sus mercancías con las de los montañeses.

BAHGURAH, V. del alto Egipto, prov. y á 6 3/4 leg. E. S. E. de Girgeh, sit. á poca distancia de la or. izq. del Nilo, en un canal que sale de este rio y lleva el nombre de este lugar. Es residencia de un comandante turco. En sus inmediaciones se cultiva la caña de azúcar.

BAHÍA, vasto desierto de la Arabia (v. DAHNA).

BAHÍA, gob. del Brasil, que comprende la prov. de Bahia, de Sergipe, del Rey y de Porto Seguro.

BAHÍA, prov. del Brasil, que confina al N. con las prov. de Sergipe, del Rey, y de Fernambuco; al O. con esta última de la cual la separa el rio San Francisco; al S. con las provincias de Minas Geraes y de Porto-Seguro; y al E. con el Océano Atlántico. Se estiende entre los 10 y 15° 30′ lat. S., y entre los 33° 52′ y 40° 8′ long. O. Tiene cerca de 108 leg. de largo de N. á S. y unas 72 de ancho de E. á O. La alta cordillera llamada Mangvira, que atraviesa la prov. de S. á N., divide los afluentes del rio San Francisco y de los que desaguan en el Atlántico. Los principales rios que desaguan en el Atlántico son: el rio dos Ilheos, el rio das Contas, el Pannaca, el Peruaca y el Rio Real. Las brisas de mar refrescan el clima, que es muy cálido. Su terreno se tiene por el mejor del Brasil para el cultivo de la caña de azúcar, tabaco y algodon, y tambien se cultiva en él el café. Esta prov. se divide en 3 distritos ó comarcas: Bahia, Os Ilheos y la Jacobina.

La comarca de Bahía se estiende á lo largo de las costas por el espacio de 44 leg. desde el Jiquirica al S. hasta el Rio Real al N. Su anchura es de 28 leg. En la parte del S. tiene montañas de granito y esquisto; y tambien se encuentra oro y hierro.

BAHÍA, C. del Brasil, (v. SAN SALVADOR).

BAHÍA DE CHETUMEL, bahía en la costa oriental de la península de Yucatan en el golfo de Honduras. Los Ingleses le dan el nombre de bahía de Hanover. Lat. N. 18° 45′; long. O. 85° 33′.

BAHÍA DE LAS ISLAS, bahía de la costa oriental de la isla del Rey Jorge en la costa N. O. de la América septentrional. Lat. N. 57° 21′; long. O. 129° 24′.

BAHÍA DE TODOS LOS SANTOS, bahía del Océano Atlántico en la costa del Brasil, en la prov. de Bahía, por los 12° 45′ lat. S., y por los 36° 3′ long. O. Tiene 5 1/4 leg. de largo de N. á S., es decir, desde la punta de San Antonio hasta la embocadura del Pitanga, y casi la misma anchura del E. al O. Las costas son bajas; la parte mas elevada es la del S. E., en la que está sit. la capital de la provincia. Esta bahía encierra muchas islas; la de Itaparica que es la mas grande forma dos entradas, la una oriental que tiene 2 leg. de ancho, y la otra occidental, que tiene 1/2 en el punto mas estrecho. La bahía de todos los Santos recibe muchos rios caudalosos.

BAHÍA HONDA, puerto de la isla de Cuba (v. HONDA BAHÍA).

BAHÍA LONGA, bahía del Océano Atlántico en la costa de la Guinea inferior, en el reino de Benguela; lat. S. 10° 46′.

BAHÍAS, cabo de la costa oriental de la Patagonia; por los 44° 54′ lat. S. Penetra en el mar Atlántico al N. del golfo de San Jorge.

BAHIUDA, desierto de la Nubia al S. de Dongola y al O. del Nilo. Frecuéntanlo los Arabes Beni-Gerars y Cubbabyches.

BAHLIGEN, lug. del gran duc. de Baden, circ. de Treisam y Wiesen, territ. de Enmendingen. Sit. á 3 1/4 leg. N. N. O. de Freyburgo, y á 2 3/4 N. E. de Vieux Brisach. Pobl. 1.795 hab. En sus cercanías se cultiva la vid.

BAHLINGEN, C. del reino de Wurtemberg, circ. de la Selva-Negra, cab. de territ; sit. á or. del Eyach, á 4 leg. N. E. de Rotweil. Tiene fábricas de paños y tejidos de lana, tenerías, muchos destilatorios y fábricas de cerveza. Comercia en granos. Cerca de la ciudad se encuentran baños de agua sulfúrea. Pobl. 3.000 hab. El territ. de Bahlingen contiene 26.334 hab.

BAHN, C. de los Est. Prus., prov. de Pomerania, regen. y á 6 3/4 leg. S. de Stettin, circ. y á 1/4 leg. S. E. de Griessenhagen; sit. á or. del Thum, y de un pequeño lago. Tiene un hospital y una fábrica de sombreros de paja. Comercia en trigo. Pobl. 1.409 hab.

BAHR-AGULE, lago de Siria (v. ANTAKIEH).

BAHREIN, pais de Arabia, prov. de Lahsa; se estiende á lo largo de las costas del golfo Pérsico desde los 25 á los 29° lat. N. Es muy fértil en dátiles y en sus aguas se hace la pesca de las perlas, aunque en menor cantidad que en las islas del mismo nombre. El-Katyf es su ciudad principal.

BAHREIN, AWAL ó AUAL, grupo de islas en el golfo Pérsico cerca de la costa de Arabia, por los 26° 20′ lat. N., y por los 56° 22′ long. E. Las principales son, Bahrein ó Aual, Samahe, Tarut, y Arad. Tienen muchos manantiales de aguas saludables. Prod.: dátiles, higos, vino, algodon, etc. Son muy conocidas por la abundancia de perlas que se pescan en ellas. Las conchas que las contienen forman bancos de 16 á 24 pies debajo del agua las cuales se estienden desde los 25° hasta los 25° 40′ de lat. N. Las que tienen de 3 hasta 12 pulgadas de diámetro son muy apreciadas. La forma de las perlas varia segun el lugar que ocupan en las ostras; las mas hermosas, que son las redondas, se hallan en la sustancia misma de estos testáceos; las mas irregulares que son las llanas, están pegadas en la superficie del nacar. La pesca se hace en los meses de junio, julio y agosto. Cuando los pescadores encuentran una perla hermosa, suelen metérsela en la

Digitized by Google

boca y retenerla algun tiempo, creyendo que con esto aumenta su brillo. Las perlas de Bahrein son de dos clases, amarillas y blancas. Las primeras se esportan al pais de los Mahratas, y las otras á Basora, Bagdad, Constantinopla y á Europa. Suelen ser preferidas á las de Ceylan por la permanencia de sus colores. Su producto anual se valua á 10 millones de reales, pero el jeque árabe, que posee estas islas, disfruta poco de este producto. Los habitantes de Bahrein son Arabes mahometanos. Se dice que estas islas eran en otro tiempo muy pobladas y que contenian 365 ciudades ó villas; en el dia solo hay una ciudad que es Bahrein ó Aual, y 50 villas. Pertenecieron á los Portugueses y cayeron despues en poder del jeque de Lahsa. Los Persas las tomaron; y despues volvieron al dominio de un jeque árabe de la raza de Harram. De algunos años á esta parte las poseen los Wahabis.

BAHREIN, AWAL ó AUAL, la mayor de las islas del grupo de este nombre; sit. en el golfo Pérsico por los 26° 10′ lat. N., y por los 56° 22′ long. E. Tiene unas 9 leg. de largo sobre 3 de ancho, y contiene una ciudad defendida por un fuerte en buen estado y muchos pequeños lugares. El terreno que riegan muchos manantiales, es muy fértil y bien cultivado. Cria bueyes y carneros. Esta isla hace un comercio considerable con las tribus que habitan las costas de Arabia desde Ras-ul-Kema hasta Qreyn. Aunque los habitantes esten casi siempre en guerra con otras tribus de árabes, reciben muy bien á los estrangeros. Cerca de Bahrein se encuentra en el fondo del mar una fuente de agua dulce en donde los buzos van á llenar sus odres.

BAHR-EL-ABIAD, (RIO BLANCO) r. de Africa que parece descender de la falda septentrional de las montañas llamadas Alcamar ó de la Luna, sit. al S. del Darfur; corre primero hacia el N. E. por el espacio de 180 leg. hasta la confluencia del Bahr-el-Ada; desde alli se dirige al N. formando el limite entre el Kordofan y el Sennaar, recibe el Tumat ó Maleg, y mezcla sus aguas con las del Bahr-el Azrak, cerca de Alfaia, en los confines de los reinos de Sennaar y de Dongola, despues de haber corrido mas de 80 leg. desde la confluencia del Bahr-el-Ada. La union del Bahr-el-Ada con el Bahr-el-Abiat forma el Nilo. Segun Bruce, ahí estará tal vez el primer origen de este caudaloso rio. Insiguiendo la asercion de d' Anville y de Brown, si se considera la estension y lentitud del curso del Bahr-el-Abiat; y si se consultan además los datos circunstanciados que nos han dejado los antiguos geógrafos mas bien informados, con razon podrá darsele el nombre de Nilo.

BAHR-EL-ADA, r. de Nigricia, en el imperio de los Chilluks; nace en las montañas de Tegla, corre del S. O. al N. E., y desagua en el Bahr-el-Abiat, despues de un curso de 64 leg. Los Millicias, tribu de Arabes, habitan parte de sus orillas.

BAHR EL-AKABACH, brazo del golfo Arábigo que penetra en la costa de Arabia, al E. del golfo de Suez, del que lo separa el cabo Mohammed. Es muy angosto, y toma el nombre de Akaba, ciudad sit. en su estremo.

BAHR-EL-AZRAK, (rio azul) AZERGUE, BAHR-EL-ASRAT, *Astapus*, rio caudaloso del Africa oriental. Nace en Abisinia en el Dembea, pais de los Agaus, cerca de la villa de Geech, por los 10° 59′ 25″ lat. N., y por los 40° 37′ 26″ long. E., á unos 10.500 pies sobre el nivel del mar. Sale de tres manantiales abundantes, poco distantes unos de otros. Estas fuentes son muy profundas y se hallan situadas en medio de un terreno pantanoso en un valle semicircular rodeado de los montes Lichtanbara, Aformacha y Amid-Amid, que se elevan formando una triple sierra. El arroyo formado de las tres fuentes despues de haber recorrido el pantano en varias direcciones, va hácia el N. por entre montañas, corre sobre un cauce pedregoso, se precipita á manera de torrente estrepitoso, y se dirige al O., y despues al N., trazando muchas revueltas y formando dos bellas cascadas. Recibe muchos afluentes particularmente por la derecha; se avanza por el N. E., y á 28 leguas de su orígen desagua en el lago de Tzana (Bahr-Sena). Atraviesa la parte meridional del lago con cuyas aguas no mezcla las suyas; por espacio de 6 1/3 leg. y cerca de su ángulo E. S. se abre paso al través de las peñas, y corre hácia el S. E.; forma el salto de Alata que es el tercero y tiene 46 pies de alto. Un poco mas abajo su cauce tiene 1/4 de leg. de ancho en sus crecientes de resultas de las lluvias. Sale despues de una especie de precipicio estrecho sobre el cual se ha construido un puente, que es el único que atraviesa el Bahr-el-Azrak. Se adelanta en seguida al S., baña el reino de Damot, y describiendo una espiral, vuelve hácia el S. O. Despues de haber corrido una estension estraordinaria, se encuentra á una jornada al S. de su orígen; se dirige al N., atraviesa el pais de los Changallas, desciende de la meseta de la Abisinia, y precipitándose por tres saltos de los cuales el mayor tiene 326 pies de elevacion, atraviesa la cordillera occidental de esta comarca, y entra en los llanos de la Nubia. Su curso es desconocido desde la falda de las montañas hasta Sennaar, al cual baña por la derecha. Recorre una llanura en estremo fértil, y situada casi al nivel de sus aguas; despues pasa por un terreno arenoso y por la villa de Ved-Hadjilah, á 1 2/3 leg. S. de Halfeia, y une sus aguas á las del Bahr-el-Abiad que viene del S. O. En este parage tiene mas de 1.400 pies de ancho y otros tantos en las avenidas. El Bahr-el-Azrak es muy rápido. Durante los dos tercios del año sus aguas son bajas. Este rio recibe en las montañas de Abisinia otros muchos rios y torrentes cuyos nombres son poco ó mal conocidos. Aunque el Bahr-el-Abiad

Digitized by Google

es mas caudaloso que el Bahr-el-Azrak en el punto de la confluencia; con todo los habitantes continuan dando el nombre de este último rio á la corriente que resulta de aquella, y se empieza á llamar Nilo al Bahr-el-Azrak desde la mitad de su curso, conservando este nombre hasta su confluencia con el anterior.

A esta circunstancia debe seguramente atribuirse la opinion de Bruce, que creyó haber encontrado el origen del Nilo de los antiguos cuando llegó al del Bahr-el-Azrak, el 4 de noviembre de 1770. El honor de este descubrimiento se debe á Francisco Paez, jesuita portugues, que fue el primer europeo que lo hizo en 1618. El error de Bruce es mucho mas singular, siendo asi que d'Anville habia ya probado en una memoria muy juiciosa, siguiendo la autoridad de Ptolomeo, que el Bahr-el-Azrak, que el llama Abavia (Padre de las aguas) es el *Astapus* de los antiguos, y que sale del lago Coloe (Tzana) en el pais de los Agaus en Abisinia, al paso que *Nilus* es el Bahr-el-Abiad que viene de mucho mas lejos por el S. Mr. Caillaut en su viage pasó y reconoció la orilla izquierda de la parte inferior de este rio desde Fazoele hasta su confluencia con el Bahr-el-Abiad.

BAHRENBURG, V. de Hanover, prov. de Hoya y Diepholz, condado superior y á 6 leg. S. O. de Hoya, territ. señ. de Ehrenburg. y Bahrenburg, á or. del Aue, y á 5 leg. E. de Diepholz. Pobl. 548 hab. Su territorio está unido al de Ehrenburg. Pobl. de ambas 12.333 hab.

BAHUL, montaña del Brasil, cerca de la costa, prov. de Santa Catalina, y á 28 leg. N. O. de la isla de este nombre; se percibe desde mucha distancia en alta mar y sirve de punto de reconocimiento á los navegantes.

BAHURY, rei. de la Guinea Superior, á 100 leg. N. de la embocadura del Asinia. Sus límites no son conocidos; está sit. al N. del reino de Gaman y al O. del de Kong y lo riega el Cumba.

BAI, C. de la pequeña Bukharia en el imperio Chino, por los 41° 41′ lat. N. y por los 84° 57′ long. E.; sit. en la or. izq. del Muser, cerca del estrecho en donde recibe el rio Khabsalang. Depende de Aksu, de donde dista 87 1/4 leg. E. Se cuentan en ella de 400 á 500 familias bukhares, de las cuales muchas son originarias de Uchi. Tiene 5 begs, ó príncipes de la 4ª, 5ª, 6ª y 7ª clase, y un gefe militar mandchu. El clima es frio por la procsimidad de las montañas nevadas que limitan su territorio al N.; de suerte que el trigo, el arroz, los melones y demas frutas son muy escasas.

BAIAD, lug. del Egipto Central, prov. de Atfeh; sit. en la margen derecha del Nilo en frente de Benisuif. Está habitado por Cristianos que hacen gran comercio en volateria y huevos.

BAIBURDI ó BAIBUT, C. de la Turquía asiát., bajalato y á 16 leg. O. N. O. de Erzerum, á or. del Techorokhi. Lat. N. 40° 10′, long. E. 44° 29′. Algunos autores creen que ocupa el lugar de la antigua Varutha y que fue fundada por una colonia escita en tiempo de Alejandro. Esta ciudad adquirió cierto grado de esplendor en el reinado de los Seldjukides. Está defendida por torres de madera, y en el estremo de la parte del N. de la misma se eleva un fuerte sobre una colina aislada. Baiburdi solo contiene algunas casas bastante bien construidas y el resto de la poblacion es miserable. Entre una multitud de ruinas se ven las de un hermosísimo sepulcro turco. Pobl. 3.000 hab. Las mugeres tienen fama de muy hermosas. En sus alrededores se encuentra madera de construccion, miel y cera. Las comunicaciones entre Baiburdi y las villas inmediatas quedan interceptadas por espacio de 4 meses por motivo de la mucha nieve que cae en el pais.

BAIDI, C. del Tibet, prov. de Tksang, por los 30° 8′ lat. N., y por los 49° 12′ long. E.; sit. á 265 1/2 leg. E. de Jikadze, en la falda occidental de una montaña muy elevada, llamada Gambala.

BAIDU-DABAHN, montaña del Tibet, prov. de Uei, sit. al S. del Murus-Usu, por los 33° 50′ lat. N.: toca por su lado occidental con el monte Gardjan Gucha. Nace en ella el rio Baidu, el cual corre al N. y se reune al Murus-Usu.

BAIDYA-NATH ó BY-NATH, lug. del Indostan ingles, prov. de Kemaon, sit. á or. del afluente del Kali, á 8 leg. N. de Almora, y á 17 1/2 E. de Sirinagér. Tiene un templo dedicado al dios de la medicina, á donde acuden muchos peregrinos. Celebra una fiesta anual en la época de la feria de Herduar.

BAIERN, est. de la confederacion Germánica (v. BAVIERA).

BAHIERSBRONN, lug. del Wurtemberg, circ. de la Selva-Negra, territ. y á 1 leg. corta N. N. O. de Freudenstadt, junto á la or. derecha del Murg. Pobl. 2 876 hab.

BAIGNES, lug. de Fr., dep. del Charente (Angoumés), distr. y á 2 1/4 leg. S. S. O. de Barbezieux, cab. de territ. Tiene una fábrica de loza comun y tenerías. En otro tiempo tenia una abadía que se suponia fundada por Carlo-Magno. Celebra 12 ferias al año; el 8 de mayo, el 8 de octubre y el dia 24 de los demas meses. Hace un comercio considerable en bueyes y cerdos destinados principalmente para Burdeos. Pobl. 4 000 hab.

BAIGNEUX-LES-JUIFS, V. de Fr., dep. de la Costa de Oro, distr. y á 5 1/2 leg. S. S. E. de Chatillon, y á 8 N. O. de Dijon; cab. de territ. Tiene una hermosa situacion, y su terreno es pedregoso y falto de agua. Pobl. 500 hab.

BAIGORRI, bosque y monte de Esp. en Navarra, de la villa de Lerin, condado de este nombre, tercer partido de la merindad de Estella. En él se conservan ver-

tigios que acreditan haber sido pobl. antigua: ocupa 1 1/2 leg. de ancho y otro tanto de largo; produce muchas encinas, y mantiene ganado lanar y vacuno. Este sitio pertenece al conde de Leria, en donde tiene su antiguo palacio sobre el rio Ega.

BAIGORRY, valle de Fr., dep. de los Bajos Pirineos, distr. de Mauleon. Se estiende por el territ. de San Esteban de Baigorry y por una pequeña com. entre Francia y España; tendrá unas 3 1/4 leg. de largo sobre 2 1/2 de ancho: lo riega el rio Nive. Los habitantes de este valle hablan la lengua vascuence. Tiene minas de cobre que hasta el año 1770 dieron un producto anual medio de 2.500 quintales; despues de esta época dejaron de beneficiarse; y posteriormente se ha tratado de restablecerlas.

BAIGOURA, montaña de Fr., dep. de los Bajos Pirineos, distr. y á 6 1/3 leg. O. de Mauleon, territ. de San Esteban de Baigorry. Sit. al E. del Nive, y tiene 1 1/4 leg. de largo. Se compone de esquisto arcilloso de transicion, y de espesas capas de cuarzo.

BAIKAL, gran lago de la Rusia asiática, gob. de Irkutsk, sit. entre los 50° 21′ y los 55° 40′ lat. N., y entre los 107° 20′ y los 113° 18′ long. E. Tiene 120 leg. en su mayor estension, y de 7 á 18 de ancho, sobre 169 de circunferencia. Su nombre parece que deriva del idioma de los Yakuts, que habitaban antes en sus cercanías, y daban á dicho lago el nombre de *Baya-Khal* (grande mar) ó *Bai-Khal* (mar rico). Los Rusos lo llaman *Sviatoimore* (mar santo), porque los Buriatos ofrecen sus grandes sacrificios en la isla de Olkhon; entre los Chinos lleva el de *Pe-hai* (mar del Norte). Los Buriatas lo llaman *Dalai* (mar), y los Tuguses *Lam* (mar).

Las márgenes del Bai-Kal son muy elevadas, escarpadas y peñascosas. Desde Kultuk, lugar situado en su ángulo O., hasta Angara, las rocas son de esquisto arcilloso, y de serpentina arenosa y calcárea. Desde el Angara hasta Olkhon siguen escarpadas las orillas, pero disminuye su elevacion enfrente de esta isla formando praderas. A esta siguen otras peñas hasta el estremo N., y solo se hallan interrumpidas por las embocaduras de los rios. Desde Kultuk hasta el Kholodianka las peñas de la or. merid. son pedregosas, desarboladas y menos escarpadas. Desde allí hasta el convento de Possolskoi y embocadura del Selenga hasta la del Sukhaya, empieza otra vez la llanura y ofrece algunos bosquecillos por ambos lados. Se presentan despues altas montañas que se suceden sin interrupcion hasta Barguzin, y forman grandes cabos y bahías profundas, siguiendo hasta el Bolchaya, y luego se presenta una llanura de 9 1/2 leg. de largo, despues de la cual empiezan otra vez las montañas escarpadas y siguen hasta el ángulo N. del Bai-Kal. Una infinidad de pequeños rios bajan de sus cimas y desaguan en el lago. Los afluentes mas considerables son: el Angara superior que viene del E., el Barguzina cuya embocadura se halla en la costa del E., y el Selengga que viene del S. Las aguas del Baikal salen por el Angara inferior por los 51° 49′ lat. N.

El Baikal contiene muchas islas: la mayor es Olkhon, sit. cerca de su orilla septent.; la cual tiene 14 1/4 leg. de largo y 5 de ancho. El cabo principal es el Sviatoimys que al N. de la embocadura del Barguzina forma una grande península de 9 1/2 leg. de largo. El agua del Baikal es en estremo ligera, dulce, y tan clara, que los mas pequeños objetos se distinguen á 35 ó 40 pies de profundidad. A poca distancia de las orillas, este lago tiene 1.050 pies de profundidad, y á distancia de 1 leg. de las riberas E. y S., no ha podido sondarse. Algunos escritores han pretendido sin fundamento que se habian notado crecientes periódicas. Muchas veces se observa una agitacion violenta en la superficie de las aguas que no es ocasionada ni por los vientos ni por otra cosa sensible. La navegacion del Baikal es peligrosa; algunas veces el menor viento basta para enerespar las aguas, al paso que se mantienen en calma muchas veces durante las mas violentas tempestades. Sin embargo su navegacion se halla en estado de actividad por motivo de los medios de comunicacion que ofrece al comercio de la China. En el se encuentran focas (llamadas nerpas en Siberia). Los habitantes de sus orillas, y principalmente los Buriatos de Olkhon cogen muchos de estos animales y venden las pieles á los chinos. Los principales pescados de este lago son: el esturion y diferentes especies de salmones, y el sábalo; el mas útil es el omul (*salmo autumnalis v. migratorius*) que se pesca en inmensa cantidad en los meses de agosto y setiembre que es el tiempo de la cria; otro pescado propio de este lago es el golomenka (*callionymus*), que de cuando en cuando se encuentra en las riberas y tiene de 5 á 7 pulgadas de largo, formando una mole de grasa de que se saca muy buen aceite.

BAIKAL, (MONTAÑAS DEL) ramificacion de las montañas Tangu que arrancan de las márgenes del lago Kosogol, corren al E. N. E. y forman las dos orillas del Baikal. El ramal del O. sigue por algun tiempo la derecha del Angara, y se humilla hácia el N. formando una inmensa llanura pantanosa de la cual salen el Tunguska y el Vilui. El ramal del E. sigue el curso del Lena, y termina disminuyendo su altura en una alta meseta en planicies horizontales. La superficie de estas montañas es muy irregular. La roca que las compone es de granito y esquisto; en algunas partes presenta brecha de silice y piedra caliza. Estas montañas son muy altas y escarpadas. Cerca de Vitim se encuentran las célebres canteras de piedra especular (*mica*). Contienen ulla, sustancias bituminosas, azufre, manantiales sulfúreos, una especie de lápizlazuli, y minas de hierro

Digitized by Google

cobre y plomo. La *baicalita* abunda en estas montañas. Muchas de sus cimas, como la de Burgundu alcanzan la elevacion de las nieves perpetuas. En medio del lago aparecen algunos islotes compuestos de rocas cuarzosas. Parte de estas montañas están desnudas; y la otra está cubierta de pinos, alamos blancos y cedros.

BAIKHA, r. de la Rusia asiát., gob. de Tomsk. Nace en la parte occidental del distrito de Turukhansk, y desagua en el Turukhan á 12 leg. O. de la ciudad del mismo nombre, despues de un curso de unas 40 leg. del O. al E. Al N. de este rio corre otro menos considerable llamado Vernaia Baikah, que tambien desagua en el Turukhan.

BAIKUL ó DEKUL, C. del Indostan (v. BICOL).

BAILICHELISH, lug. de Escocia, cond. de Argyle, distr. de Lorn, á 8 3/4 leg. N. de Inverary, cerca de la márgen meridional del Loch-Leven. En sus inmediaciones hay una cantera de pizarra muy abundante.

BAILLE, ald. S. de Esp. en Galicia, prov. y obisp. de Lugo, jurisd. de Lea; de la parr. de Surgos.

BAILLEE, V. de Fr., dep. del Mayena (Mayne), distr. y á 4 1/3 leg. N. E. de Chateau-Gontier, y á 5 1/2 S. E. de Laval, territ. de Grez en-Bouere. Pobl. 763 hab.

BAILLEUL, C. de Fr., dep. del Norte, (Flandes) distr. y á 2 1/2 leg. E. de Hazebrouk, cab. de dos territ.; sit. en una altura cerca de la or. izquierda del Meteubeque, á 4 2/3 leg. O. N. O. de Lila. Es ciudad abierta bastante bien construida. Indust.: fabricas de encajes, hilo retorcido, cordones y cintas de hilo, lienzos y ratinas; jabon negro, tabaco, loza, vidriado y tejas; tiene destilatorios de aguardiente de semillas, y molinos para preparar la corteza que se emplea en las tenerias. Tambien se hace en ella queso llamado de *Bailleul* que es muy estimado. Celebra una feria de 7 dias el domingo despues de la Trinidad; y otras cuatro de un dia cada una, en las cuales se venden comestibles, etc. Pobl. 9.222 hab.

BAILLEUL, (LE) V. de Fr., dep. del Sarte (Anjou), distr. y á 2 leg. N. N. O. de la Fleche, territ. de Malcorne y á 6 3/4 leg. S. O. del Mans: en otro tiempo fue ciudad muy mercantil y su decadencia se atribuye á los dos incendios que padeció. Es patria de René Chopin famoso jurisconsulto. Pobl. 950 hab.

BAILLO, V. R. de Esp., prov. y obisp. de Palencia, part. y á 2 leg. de Carrion. A. O. Pobl. 588 hab. Tiene un hosp. Sit. al N. del rio Cieza, el cual en sus avenidas inunda toda la vega. Prod.: buen trigo, ceb. y vino, aunque no de muy buena calidad.

BAILLO, lug. S. de Esp., prov., part. y á 12 1/2 leg. de Leon, obisp de Astorga, jurisd. de Cabrera. A. O. 248 hab. Sit. en la parte alta de la jurisdiccion. Prod.: vino y centeno.

BAILLO (EL), desp. R. de Esp., prov. de Zamora, part. de los lugares del Vino.

BAILLY, ald. de Francia, dep. del Nievre, (Niverniés), distr. de Cosne, territ y á 1/4 de leg. S. de Donzy. Indust.: fábricas de planchas de hierro batido.

BAILURU, C. del Indostan, territ. del radjah de Maisur, sit. por los 12° 55′ lat. N.; y por los 79° 45′ long. E., cerca de Bhadri. Los nopales que los labradores plantan al rededor de sus huertas, dan unas 1.500 libras de cochinilla.

BAILYBOROUGH, peq. C. de Irlanda, prov. de Ulster, cond. y á 4 leg. S. E. de Cavan, baronia de Clonchee. En sus inmediaciones hay una montaña, en cuya cima se halla un estanque, cuyo cieno y agua se emplean en medicina.

BAIN, C. de Francia, dep. del Ille-et-Vilaine (Bretaña), distr. de Redon, cab. de territ., á 5 1/2 leg. S. de Rennes. Indust.: fábricas de sargas. Pobl. 3.062 hab.

BAINAM, C. del Tibet, prov. de Thsang, sit. por los 29° 42′ lat. N., y por los 93° 7′ long. E., á 65 leg. S. E. de Jikadze y á 4 *ly* de la or. der. del Langtchu, afluente del Yaru-Dzangbu.

BAINBRIDGE, lug. de Inglaterra, Northriding del cond. York, wapentake ó part. de Hang-West, cerca de la or. der. del Ure á 1/4 de leg. O. S. O. de Askrigg. Se cree que en este lugar estuvo sit. un apostadero romano; y todavia se ve en él una estatua del emperador Cómodo. En una colina inmediata se ven los restos de una antigua fortaleza. Pobl. 872 hab.

BAINBRIDGE ó JERICHO, lug. de los Est. Unid., est. de Nueva-York, cond. de Chenango, á 5 3/4 leg. S. de Norwich. Pobl. 2.296 hab.

BAINBRIDGE, lug. de los Est. Unid., est. del Ohio, cond. de Ross, sit. á 5 1/2 leg. S. O. de Chilicothe. Tiene una herreria. Pobl. 146 hab.

BAINBRIDGE, puerto en la costa S. de la América Rusa, al S. O. de la rada del Principe William, sit. por los 60° lat. N. y por los 144° 3′ long. O.

BAINDER, C. de la Turquía asiática en la Anatólia, sandjiacato de Aidin, á 6 1/3 leg. E. de Esmirna. Es muy conocida por su abundante cosecha de algodon.

BAINDER, C. de la Turquía asiática. (v. BAYENDER.)

BAINDER-DAGH, montaña de la Anatólia. (v. ALA-DAGH.)

BAINGANGA, r. del Indostan en los estados del radjah de Nagpur. Nace en la parte oriental de la ant. prov. de Ganduanah, pasa por Ambora y Pauni y va a desaguar en el Wurda, despues de un curso de 52 leg. de N. á S.

BAINS (LES), lug. de Francia, dep. de los Pirineos Orientales (Rosellon), distr. y á 1 1/4 leg. S. O. de Ceret, y á 5 1/2 S. O. de Perpiñan, territ. de Arles, á or. del Tech. Tiene un fuerte que asegura las comunicacio-

Digitized by Google

nes entre Perpiñan, Prats de Molló y Bellagarde: reside en ella un oficial de artillería de la direccion de Perpiñan. Al pie del fuerte se encuentran dos manantiales de agua termal muy frecuentados; la pila que las contiene parece ser de construccion romana. Pobl. 1.830 hab.

BAINS, V. de Francia, dep. de los Vosgas (Lorena), distr. y á 4 1/4 leg. S. S. O. de Epinal, cab. de territ. Tiene baños de aguas termales muy frecuentados, una fábrica de planchas de hierro y de hoja de lata y otra de alambres.

BAINS-DE-RENNES ó DE MONTFERRAND (LES), lug. de Francia, dep. del Aude, distr. y á 3 leg. S. E. de Limoux, territ. de Couiza, á or. del Sals. Tiene 5 fuentes, 3 de las cuales son termales y las otras dos frias. La temperatura de las aguas termales es de 31 hasta 41°. Sus baños son muy concurridos. Pobl. 360 hab. Los restos de los antiguos edificios y las urnas y medallas que se han hallado en ellos prueban que estos baños eran conocidos de los Romanos.

BAINSKA, V. de la Turquía eur. en la Bosnia, sandjiacato y á 6 1/3 leg. S. E. de Novibazar, cerca del Ibar.

BAIRAMIDJE, C. de la Turquía asiát. en la Anatolia, sandjiacato y á 20 leg. S. O. de Biga. Sus casas están mas bien construidas que las de Constantinopla. Tiene muchas antigüedades. A 1 2/3 leg. de esta ciudad se encuentra una montaña, en donde se ve un templo de Júpiter arruinado. En varias escavaciones hechas en esta misma montaña se han encontrado varios sarcófagos de granito, cuyos restos sirven para las obras de Bairamidje.

BAIRAM-KALESI ó BEHREM-KALESI, V. de la Turquía asiát. en la Anatólia, sandjiacato y á 27 1/4 leg. S. O. de Biga, á or. del Golfo de Adramiti, en frente de Metelin; se ven en él las ruinas de Asus, que consisten en un teatro bien conservado, en restos de varios templos, muros y torres. Fuera de la ciudad se halla el cementerio con muchos sarcófagos, entre los cuales se encuentran algunos de dimensiones gigantescas. Todos estos restos manifiestan que en este sitio ecsistió una ciudad griega.

BAIRRO, lug. del Brasil, prov. de San Pablo, á 1 1/4 leg. de San Sebastian, á or. del Toque-Toque. Tiene fábricas de vidriado.

BAIRUT ó BEIRUT, *Berytus*, C. de la Turquía asiát. en Siria, bajalato y á 20 leg. N. N. E. de Acre, y á 19 1/4 O. N. O. de Damasco, sit. en un llano á or. del mar y en la embocadura del Bahr-Bairut. Lat. N. 33° 49′ 45″; long. E. 39° 9′ 56″. Está rodeada de murallas flanqueadas con algunas torres. Las calles son angostas y de irregular construccion, los arrabales, que son muy grandes, contienen huertas plantadas de higueras, olivos etc., cuyo aspecto es muy agradable. Su puerto está cegado por las arenas, y los buques en verano fondean al lado de una punta sit. hácia la parte anterior de la ciudad; y en invierno van á anclar en lo interior de una pequeña bahía muy segura. Esta ciudad tiene un muelle muy cómodo. Djezzar bajá hizo construir algunas fuentes en la ciudad y las altas torres que se ven al N. E. de la misma, para que sirviesen de plazas de armas. Tiene tambien muchas mezquitas é iglesias y un conv. de capuchinos. Reside en ella un obispo griego maronita y muchos cónsules europeos. Tiene fabricas de tejidos de algodon y vidriado. Su comercio consiste en seda cruda, algodon hilado y acolchados. La seda cruda se esporta para Damasco, Alepo, el Cairo y Europa. Pobl. 12 000 hab. Drusos, Maronitas, Griegos, Turcos y Arabes. Sus alrededores son muy fértiles, están bien cultivados y bien regados. Esta ciudad ocupa el sitio de la antigua *Berytus*. Cuatro columnas de granito, tres de las cuales están aun en pie en el recinto actual, y muchos otros restos de antiguos monumentos estramuros, tales como un elegante palacio edificado por Emir Facardin ó mas bien Fakhr-ed-Din, atestiguan su estension y su antiguo esplendor. Todavia se ven cerca de las murallas los restos de un canal abierto en la peña, y algunos fustes de columnas en los muros. La ciudad actual estuvo mucho tiempo en poder de los Drusos que la erigieron en capital de su estado.

BAIS (SAN PAYO DE), felig E. de Esp. en Galicia, prov. y arzob. de Santiago, jurisd. de Ventosa. J. O. Pobl. 698 hab.

BAISAS, r. de Esp., prov. de Álava, que baja de la cima pirenaica llamada la *gran peña de Gorvea*, por donde atraviesa el camino real de Bayona á Madrid, cerca de su embocadura en el rio Ebro, la cual se verifica un poco antes de llegar al puente de Miranda. (V. EBRO.)

BAISE, r. de Francia. (V. BAYSE.)

BAITUL, fuerte del Indostan ingles, presidencia de Bengala, ant. prov. de Ganduanah, distr. de Kheirlah, sit. á or. del Saunna, á 20 leg. N. de Umravatty. El cultivo de sus alrededores consiste en granos y caña de azúcar.

BAIX, V. de Francia, dep. del Ardeche (Vivarés), distr. y á 2 1/2 leg. E. de Privas, territ. de Chommerac, sit. en la márgen derecha del Ródano. Pobl. 1.000 hab.

BAJA, *Baiæ*, C. del rei. de Nápoles, prov y á 2 1/3 leg. O. S. O. de Nápoles, distr y territ. de Puzzolo. Esta antigua ciudad solo ofrece en el dia un puerto y una roda que es mas segura que la de Nápoles; las embarcaciones de mayor porte fondean en el al abrigo de un fuerte que mandó construir Cárlos v sobre una peña. Solo tiene algunas chozas y pocos habitantes. Sus baños son muy célebres. A principios del siglo pasado se construyó un pequeño fuerte en una isla situada en el puerto que comunica con la playa por medio de un puente. La ciudad romana situada en una colina semicircular que rodea el golfo de Puzzolo, está edificada en forma de anfiteatro. La salubridad del aire y los ba-

Digitized by Google

fios de aguas termales hicieron de ella una segunda Roma. Sus ruinas patentizan su antigua magnificencia. Se ven aun en ella los baños de Neron. Las demas antigüedades de Baja consisten en las ruinas de un palacio de Julio César, y en los de los templos de Diana, Vénus y Mercurio.

BAJA, montaña sit. en los confines de la Valaquia y de la Transilvania, al E. del monte Bilka, á 6 1/3 leg. N. E. de Kimpolung.

BAJA, V. de Hungría, cond. de Bacs, sit. cerca del Danubio, á 8 3/4 leg. N. de Zombor y á 10 O. de Theresienstadt. Lat. N. 45° 10′ 26″; long. E. 42° 40′ 13″. Es residencia del tribunal del condado. Contiene el palacio del príncipe Grasalcovics, una iglesia griega y otra católica, una sinagoga y un gimnasio para los católicos. Pobl. 6 896 hab.

BAJA, lug. del rei. de Nápoles, prov. de Tierra de Labor, distr. de Caserta, territ. y á 2 leg. N. de Formicola, y á 3 3/4 N. de Capua. Celebra feria el cuarto domingo de setiembre.

BAJADA DE SANTA FE, C. del gobierno de Buenos-Aires, intendencia y á 1/3 de leg. N. N. O. de Buenos-Aires, sit. en la or. izq. del Paranna, cerca de Sta. Fé. Lat. N. 31° 44′; long. O. 75° 2′.

BAJA DE RAMA, V. de la Turquía eur. en Valaquia, distr. de Mehenditch, sit. á 8 leg. N. E. de Neu Orsova, y á 19 1/3 N. O. de Graiova. Tiene una mina de cobre.

BAJAN, ald. S. de Esp. en Galicia, prov. de Lugo, jurisd. de Deza; de la parr. de San Juan de Votos.

BAJAN, ald. ab. de Esp. en Galicia, prov. de Lugo, jurisd. de Samos; de la parr. de Barbadelo.

BAJELES, ald. S. de Esp. en Galicia, prov. y á 13 leg. N. de Orense, obisp. de Astorga, jurisd. de Valdeorras. J. O. Pobl. 171 hab.: es aneja de Portela y está situada en ribera; produce cent., vino, aceite y castañas.

BAJETPOOR, C. del Indostan. (v. BADJETPUR.)

BAJMOTZ, V. de Hungría. (v. BOYNITZ.)

BAJNA, lug. de Hungría, cond., marca y á 3 1/4 leg. S. S. O. de Gran. En otro tiempo era villa considerable, pero quedó arruinada por las guerras con la Turquía.

BAJNA, V. de Hungría, cond. y á 5 leg. N. de Neutra, marca de Bodok, á 4 2/3 N. E. de Leopoldstadt.

BAJOL ó ABAJOL (LA), lug. S. de Esp., prov. de Cataluña, coregim. y á 4 leg. de Figueras, y á 24 1/2 de Barcelona, obisp. de Gerona. A. O. Pobl. 176 hab. Sit. á or. del rio Ricardell. Prod.: trigo, legum., aceite y vino. Dista 6 1/4 leg. de Rosas que es su puerto habilitado mas prócsimo.

BAJO NUEVO, peq. isla ó roca del golfo de Méjico. Lat. N. 15° 56′; long. O. 75° 18′.

BAJOS DEL COMBOI, rocas del golfo de Méjico, al S. de Jamaica. Lat. N. 15° 36′; long. O. 74° 18′.

BAJOY, ald. S. de Esp. en Galicia, prov. de Lugo, jurisd. de Parga, obisp. de Mondoñedo; de la parr. de Trasparga.

BAKABANYA, C. de Hungría. (v. PUKANZ.)

BAK-ARYEH, tribu de Árabes pastores en el Bajo Egipto, prov. de Mansurah. Cuentan 350 hombres útiles para las armas.

BAKBULANT, r. de la estepa de los Kirghiz, que desciende de la parte occidental de la montaña llamada Khaltai; corre hácia el O., despues al S. O. y se pierde en un lago salado situado en los arenales llamados Kangur, Kur ó Kum. Su curso es de cerca de 80 leg. A 29 1/2 leg. S. E. de su orígen se encuentra otro rio del mismo nombre que atraviesa una serie de pequeños lagos, y desagua en el Tuti. Se llama tambien Atchi Bak Bulan ó Bak Bulan amargo.

BAKE BAKE, Com. poco conocida de la Guinea inferior, en el reino de Micocco, al N. de Pombo.

BAKEL, lug. de los Paises-Bajos, prov. del Brabante sept., sit. á 4 3/4 leg. N. E. de Eindhoven y á 7 1/2 S. E. de Bois-le-Duc. Pobl. 1.450 hab.

BAKER, montaña de la costa N. O. de la América sept., sit. por los 48° 39′ lat. N., y por los 118° long. O. Desde el mar se ve de muy lejos. Está siempre cubierta de nieve.

BAKER, r. de los Est. Unid. en el New-Hampshire. Nace en las montañas de Moose-hillock y se reune al Merrimack, en Plymouth, despues de un curso de 8 3/4 leg. del N. al S. E. Lat. N. 43° 45′.

BAKER, isla de los Est. Unid. en la bahía y á 1 1/2 leg. E. N. E. de Salem, est. de Masachusets. Tiene dos faros construidos en 1797 á unos 46 pies de distancia uno de otro; el del S. está á 110 pies sobre el nivel del mar, y el de N. á 82.

BAKER, punta la mas al N. O. del archipiélago del príncipe de Gales en la costa occidental de la América sept. Lat. N. 56° 2′; long. E. 141° 54′.

BAKERSFIELD, parr. de los Est. Unid., est. de Vermont, cond. de Franklin, a or. de un afluente del Misisque, á 11 1/4 leg. N. N. O. de Montpeller.

BAKEWELL, V. y mercado de Inglaterra, cond. de Derby, territ. de High-Peak, á 3 1/4 leg. O. de Chesterfield, á or. del Wye, cerca de su confluencia con el Derwent. Las antigüedades halladas en este lugar y en sus inmediaciones hacen presumir que ocupa el sitio de alguna ciudad romana. Tiene una fábrica de telas de algodon, y celebra cuatro ferias al año. Pobl. 1.782 hab. En sus inmediaciones tiene minas de plomo, de zinc y de ulla; fundiciones y canteras. A 1 leg. de la misma se halla el castillo de Chatworth, tenido por una de las maravillas del pais.

BAKHA-NAMUR-NOOR ó PEQUEÑO NAMUR, lago del pais de Katchi, entre el Tibet y la pequeña Bukharia, entre los 33 y 34° lat. N., y entre los 84 y 86° long. E. Tiene 8 leg. de largo del N. E. al S. O. y 5 1/2 de ancho del E. al O. Comunica al E.

Digitized by Google

con el Ike-Namur-Noor por medio de un rio que tiene 25 1/2 leg. de curso.

BAKKAÍÍ, ret. de Nigricia á la der. del Dialiba, á unas 200 leg. E. de Timbuctu.

BAKKANI, C. del Soldan, cap. del rei. de Nufy, á or. del Dialiba, á 124 leg. O. de Cachenah, sit. por los 14° 31′ lat. N., y por los 15° 4′ long. E.

BAKHMATCH, V. de la Rusia eur., gob. de Tchernigof, distr. y á 7 3/4 leg. O. S. O. de Konotop, á or. del Borzenka.

BAKHMUT, peq. C. fortificada de la Rusia eur., gob. y á 37 1/2 leg. E. de Iekaterinoslaf; cab. de distr. y á or. del rio de su nombre, y á 6 1/2 S. E. de Slaviansk. Fue fundada en 1703 en la época del descubrimiento de los manantiales salados que ahora están abandonados.

El distr. se compone de estepas, en las cuales pacen muchos bueyes y carneros. Tiene hornagueras considerables, una mina de hierro y otra de cobre. El terreno está mal cultivado y poco poblado.

BAKHTÁ, r. caudaloso de la Rusia asiát., gob. de Tomsk, distr. de Turukhansk. Nace en el lago Ais. Corre del E. al O. y desagua en el Ienisei, á 72 leg. S. S. E. de Turukhansk, despues de un curso de 96 leg.

BAKHTCHESERAI, C. de la Rusia eur., gob. de Taurida, distr. y á 4 1/3 leg. S. S. O. de Simferopol en Crimea; á 6 leg. N. E. de Sevastopol, ant. residencia de los Khanes. Lat. N. 45° 10′; long E. 37° 34′. Está sit. en un largo y profundo valle del cual ocupa casi todo el ancho. El Tchuruk-su la divide en dos partes. Las casas generalmente construidas de madera, y de la Iriño, y adornadas de hermosos jardines, se elevan en forma de anfiteatro por los dos lados del valle. Las calles son angostas, tortuosas y mal cuidadas. La calle principal dirige al palacio de los Khanes. Este edificio construido al gusto oriental es el monumento mas curioso de Crimea. Tiene 31 mezquitas, la mayor parte de silleria y de elegante arquitectura, una iglesia griega y otra armenia, dos sinagogas, tres escuelas mahometanas y dos baños. El agua se distribuye á las casas y jardines por medio de canales. El aire es puro, el invierno es benigno y el verano templado. Tiene fábricas de cueros de monturas, de ropas de seda y cuchilleria. La poblacion se compone de Tártaros, Griegos, Armenios, Judios y algunos Rusos. Los primeros que son en mayor número tienen como los Judios, sus magistrados particulares. Pobl. 6 000 hab.

BAKHTCHEVITZA, V. de la Turquia eur. en la Servia, sandjiacato de Semendria, sit. en la márgen derecha del Drin, á 8 1/3 leg. S. de Zvornik.

BAKHTERY, montañas de Persia que separan el Kuristan del Luristan. Se estienden en direccion paralela á la costa del golfo Pérsico, y al S. O. forman la base de la meseta de Persia. Se enlazan al O. con el Demavend, bajo los 35° de lat. N. y al E. con el Adervan. Muchos rios, como el Abzal, el Karun, etc. las atraviesan por diferentes partes. Estas sierras sirven de guarida á los muchos bandidos que infestan los llanos inmediatos.

BAKLAN, V. de la Rusia eur., gob. de Tchernigov, circ. y á 9 1/5 leg. S. E. de Magline, cerca del Sudost, á 4 leg. N. de Pogar. Celebra una feria muy frecuentada.

BAKLARZEWO, V. de Polonia, voivodia ó palatinado de Augustowo, obwodia ó circ. de Seyny, á 3 1/3 leg. O de Suwalki, en las fronteras de Prusia. Tiene un castillo. Pobl. 405 hab.

BAKONYWALD, grupo de montañas de Hungria, cond. de Ueszprem, las cuales están cubiertas de bosques frondosos: el paso por ellas es bastante peligroso. Su terreno es calizo y de ellas podria sacarse buen mármol. Por los bosques de estas montañas anduvo errante mucho tiempo el rey Andres I que pereció en ellas de miseria despues de haber sido derrotado por su hermano Bela I; y en las mismas selvas hallaron los Húngaros un asilo en los tiempos desastrosos, cuando las irrupciones de los bárbaros llevaban á todas partes el incendio y la muerte.

BAKTA, V. de Hungria, cond. de Szabolcs, marca de Bathor, á 2 2/3 leg. S. E. de Bogdany y á 10 2/3 N. N. E. de Debreczen.

BAKU ó BADKU, C. de la Rusia asiát., cab. de distr., sit. en el Chirvan, á or. del mar Caspio, al S. de la península de Apcheron. Es plaza fuerte de 1.ª clase, rodeada de anchos fosos y de doble muralla; las calles son angostas y las casas de piedra con azoteas. El principal edificio es el palacio del Chah, construido por Abbas II. Contiene muchos *mesdjids* de bella arquitectura, un gran bazar ó mercado, algunos caravanseralles ó hospederias y una iglesia armenia. El puerto es el mejor del mar Caspio y está defendido por dos fuertes. Su comercio que es considerable, principalmente con Astrakhan, consiste en trigo, arroz, opio, vino, seda, sal, salitre y nafta. Tiene caminos de posta, que conducen de Baku á Tiflis, y de Baku á Astrakhan. Los Gauros ó Geuros adoradores del fuego, y los Indios tienen á esta ciudad por lugar Santo, por los muchos manantiales de nafta que se inflaman espontáneamente. La poblacion se compone de Turcomanes, Armenios, Judios y una guarnicion rusa. Una ramificacion del Cáucaso que termina formando el cabo Apcheron, atraviesa el distrito que baña el mar Caspio, y presenta un esquisto bituminoso que sirve de base á peñas calizas. No tiene mas rio que el Sumgaite y carece de arroyos y fuentes de agua dulce, pues todas están muy cargadas de nafta. Este territorio tiene muchos lagos salados que abastecen de sal á todo el pais del Cáucaso; produce arroz, amapola, vino y seda. Cerca de la península de Apcheron hay indicios de un volcan. Se ve otro fenómeno aun mas estraordinario, que son los fuegos continuos que cubren el pais en la estension de mas de 1/3 de leg. cuadrada. El distr. com-

Digitized by Google

prende una ciudad, 32 villas y cerca de 18.600 hab. El territ. de Baku se gobernaba en otro tiempo por un Khan. Fue cedido á la Rusia en 1723 y devuelto á la Persia en 1735. Los Rusos lo volvieron á tomar en 1801 y obligaron al Khan á hacer dimision en 1805. Desde esta época este pais es gobernado militarmente.

BAKU ó BAKOWA, C. de la Turquía eur. en Moldavia, cab. de distr., sit. en la or. izq. del Bistritz, á 6 1/3 leg. S. de Roman, y á 4 1/3 S. O. de Iassi. Lat. N. 46° 30'; long. E. 30° 29'. Esta ciudad es muy miserable y no obstante celebra ferias y mercados. Ocupa el sitio de otra muy floreciente que era sede de un obisp. católico, y aun se ven los ruinas de la catedral.

Su distr. enteramente cubierto de montañas y bosques está contiguo á la Transilvania. El monte llamado Pietra Ross parte términos con los tres principados Dacios. El Trotus es el rio mas considerable. Prod.: madera, ganado y sal.

BALA, C. de Inglaterra, princip. de Gales, cond. de Merioneth, sit. á 4 1/4 leg. N. E. de Dolgelly, y á 8 3/4 E. S. E. de Carnarvon, en el estremo oriental del Bala, que es el mayor lago del pais, y abunda en pesca. Tiene 1 leg. de largo, 4.200 pies de ancho, y lo atraviesa el rio Dee. Las sesiones del condado se celebran alternativamente en Dolgelly y en Bala. En esta última se fabrican medias y guantes de lana. Pobl. 1.163 hab. Esta ciudad es muy antigua y todavia se ven en ella los restos de tres campos romanos.

BALABA, C. de Nigricia en el rei. de Bambarra, sit. en la márgen izq. del Dialiba, á 28 leg. S. O. de Sego.

BALABAC, isla del archipiélago de las Filipinas, al S. O. de Palauan; por los 8° lat. N., y por los 120° 52' long. E. Tiene 5 1/4 leg. de largo y 1 1/3 de ancho.

BALABALAGAN ó PEQUEÑO PADRE NUESTRO, grupo de islas cerca de la costa oriental de Borneo, por los 2° lat. S., y por los 121° long. E. Estas islas son bajas y frondosas y están separadas por canales de mal fondeadero. No tienen habitantes fijos, pero son muy frecuentadas por los Bayos atraidos de la abundante pesca que se hace en sus costas.

BALABEA, isla del Grande Océano equinoccial al N. de la Nueva Caledonia. Lat. S. 20°; long. E. 167° 52'. Abunda en tortugas. Los naturales son de la misma raza que los Caledonios.

BALACHEF, C. de la Rusia eur., gob. y á 34 1/2 leg. O. de Saratof; cab. de distr. sit. en la márgen izq. del Khoper, á 13 2/3 leg. N. E. de Borisoglebsk. Pobl. 1.600 hab. Los rios Khoper y Karaí riegan el distr. de esta ciudad. El terreno es bajo y llano. Tiene bosques muy dilatados. Pobl. 110.000 habitantes.

BALACHAR, monte de la Turquía asiát. (v. TAURO.)

BALACLAVA ó BALUKLAVA, C. y puerto de la Rusia eur. en la costa del mar Negro, gob. de Taurida, distr. y á 10 leg. S. S. E. de Simferopol, en la costa merid. de Crimea, á 2 1/3 leg. S. E. de Sevastopol, sit. en la falda de unos montes. El puerto tiene buen surgidero y está bien resguardado; mas su entrada es angosta y difícil. El fuerte edificado por los Genoveses, está arruinado.

BALADE, puerto de la costa N. E. de Nueva-Caledonia en el Grande Océano. Lat. S. 20° 17' 11''; long. E. 168° 6' 42''. Algunos autores creen que Balade es el nombre de la isla entera en lengua de los naturales; otros que este nombre designa solamente la parte N. O. de la isla.

BALAG, isla del archipiélago de las Filipinas, al N. de Samar. Lat. N. 12° 36'; long. E. 128° 43'.

BALAGANSKOI, V. de la Rusia asiát., gob., distr. y á 24 leg. N. O. de Irkutsk, sit. en un llano fértil y frondoso en la márgen izq. del Angara.

BALAGATZIA, lago bastante considerable de la Turquía asiát., bajalato y al N. E. de Cars. Da salida á sus aguas por medio de un peq. rio que corre hácia el S. O. y se pierde en el Arpa-su. En medio de este lago se ve la isla Palakatsia, que sin duda le ha dado el nombre.

BALAGHAT, BALAGHAUT, prov. del Indostan ingles, presidencia de Madras, sit. entre los 13° 11' y 16° 20' lat. N., y entre los 78° 32' y 83° 17' long. E. Linda al N. O. con la prov. de Beidjapur; al N. con la de Hayder-abad; al N. E. con la de los Serkars septentrionales; al E. con la del Karnatic; al S. con la de Salem; al S. O., con la de Maisur, y al O. con la de Canara. Tiene 80 leg. de largo y 64 de ancho. Su superficie es de 2.000 leg. cuad. Esta prov. sit. entre los Ghattes occidentales y orientales forma parte de la alta meseta del Dekhan. Los Ghattes occidentales estienden hasta ella algunas ramificaciones secundarias, y los orientales forman la frontera con las prov. del Karnatic y de los Serkars septentrionales. Alegada, Nolla, Molla y Yermolla son sus prineipales montañas; estas últimas son muy escarpadas y parecen como rajadas por alguna convulsion de la naturaleza. El interior del pais ofrece otras montañas entrecortadas de gargantas y desfiladeros espantosos, de llanos elevados, y de risueños valles. El aire es puro y templado. Las lluvias motivadas por las brisas largas y periódicas fertilizan la prov. El Kistnah, que corre hácia el N., el Tumbedra, el Pennar y el Tchinavaty son sus principales rios y se dirigen hácia el golfo de Bengala. Tiene además muchos arroyos y estanques. El terreno es muy fértil; sus principales prod. consisten en arroz y otros granos, algodon, añil, azúcar, cáñamo y cardamomo. Los bosques han quedado destruidos de resultas de las guerras. Cria mucho ganado; tiene mucha caza, pero poca pesca. Coge bastante miel y cera; y cerca

Digitized by Google

del Pennar de Benganapilli y del Pervettun se encuentran minas de diamantes. Tiene tambien minas de cobre, de salitre y de sal. Solo tiene algunas manufacturas de tejidos de algodon, añil y refinos de azúcar. En 1806 la poblacion ascendia á 1.917.376 hab. casi todos indios, y los demas musulmanes. Son de carácter pacífico. Esta prov. se compone de distritos cedidos en parte por Tipo y en parte por el Nizam. No tiene radjahs superiores y si solo algunos gefes Poligares que son vasallos de los ingleses. Se divide en dos partes: Bellary y Korpa, y estas se subdividen en distritos, en los cuales residen las autoridades inglesas.

BALAGNIER, lug. de Francia, dep. del Aveyron (Rovergue), distr. de Saint-Sermin; territ. y á 4 3/4 leg. O. de Sainte-Affrique, y á 9 1/4 S. de Rodez, sit. en la márgen izq. del Rance. Tiene una mina de alumbre.

BALAGOSA, ald. S. de Esp. en Galicia, prov. y obisp. de Lugo, jurisd. de Deza, de la parr. de San Lorenzo de Villatuje.

BALAGUER *Bergusium*. C. R. de Esp., prov. de Cataluña, corregim. y á 4 1/2 leg. de Lerida, obisp. de Urgel. A. M. de 1.ª clase. Pobl. 4.000 hab. Tiene 4 conv. de fr., uno de monjas, un colegio de PP. de la Escuela Pia, un hospital, administracion de rentas, 2 cuarteles y una iglesia colegiata. Está sit. en un llano al pie de una montaña, en cuya cumbre hubo un castillo, y á la or. der. del Segre, sobre el cual tiene un magnífico puente de piedra. La plaza es muy grande y cuadrada. Está adornada de pórticos y en ella se celebran los mercados semanales, en donde se venden muchos centenares de cuarteras de grano del llano de Urgel. En esta plaza brota un fuerte brazo de agua procedente de una acequia subterránea que atraviesa toda la ciudad. Con ella y con la que se saca del rio Segre, se riega casi toda la campiña. Las orillas del rio presentan una grande estension de huerta muy frondosa y abundante en toda suerte de frutas. Prod.: trigo, vino, aceite, cañamo y seda. Industr.: dos fábricas de jabon duro, un molino harinero y otro de aceite. Celebra dos ferias anuales el 13 de diciembre y el 8 de setiembre. ¶ El nombre de Balaguer nos ha sido trasmitido con poca alteracion desde el tiempo de los Romanos, como consta de las inscripciones que los duumviros de Balaguer dedicaron al emperador Cayo Caligula. A esta ciudad dirigió la república de Roma sus embajadores cuando trató de procurarse la alianza de los pueblos de Esp., con el objeto de arrojar de ella á los Cartagineses. Despues de ganada á los Moros en el año 1101, fue la corte de los condes de Urgel hasta el siglo XVI, en que se acabaron estos soberanos en la persona del desgraciado D. Jaime II, en cuya época era sin comparacion mas floreciente y poblada que en la actualidad. La magnificencia de su castillo y palacio, que en el dia apénas da muestras de lo que fue, importaba mas de lo que es ahora la ciudad. Todo el campo de Almata contiguo al castillo, estaba cubierto de casas, y hoy solo tiene el referido conv. de monjas que lo es de Clarisas, en cuyo suntuoso templo se venera la milagrosa imágen del Santo Cristo de Balaguer.

Hace por armas un escudo cuartelado; en el primero y último cuartel las barras de los Condes de Barcelona, y en el 2º y 3º las de los Condes de Urgel, que son agedrezadas de oro y negro con corona por timbre. Dista esta ciudad 36 leg. N. O. de Barcelona y 18 de Tarragona, que es su puerto habilitado mas próximo.

BALAGUER (COLL DE) monte de Esp. en Cataluña llamado asi, por deducirse de una cordillera que principiando en la ciudad de Balaguer corre hácia el Ginestar y otros pueblos á la banda izquierda del Ebro hasta el mar, á 4 leg. de Tortosa. Pasa por él la carretera que dirige á esta ciudad. Su terreno es áspero, pedregoso y está entrecortado por algunos valles profundos á uno y otro lado del camino, el cual quebrado en muchas partes se hace siempre difícil al paso de los caminantes: divídele un precipicio de otra montañuela que se levanta hácia el poniente. Este collado fue en lo antiguo el límite entre los Cosetanos é Ilercaones. En él hubo un fuerte castillo con iglesia y convento de caballeros de la órden militar de San Jorge de Alfama, que fue cabeza de aquella órden y residencia del maestre de ella. En el año de 1400 fue unida esta órden á la de Montesa. *Alfama* era el nombre de este territorio del collado de Balaguer en tiempo de los Moros. Este monte en tiempos de guerra ha sido uno de los puntos generales de defensa de la provincia, por su buena posicion. Cuando las turbulencias de los Catalanes en el reinado de D. Felipe IV, se fortificaron en él las tropas del principado y lo mismo en la guerra de la independencia, cuyo castillo llamado San Felipe fue volado por los Ingleses en 1813.

BALAGUERA, desp. R. de Esp., prov. y part. de Toledo.

BALAI, ald. S. de Esp. en Galicia, prov. de la Coruña arzob. de Santiago arcip. de Faro; de la parr. de Santa María de Loureda.

BALAJAD, ald. S. de Esp. en Galicia, prov. y obisp. de Lugo, jurisd. de Cancelada de abajo, de la parr. de Quinta.

BALAKHNA, C. de la Rusia eur., gob. y á 5 1/4 leg. O. N. O. de Nyinei-Novgorod, cab. de distr., sit. en la márgen derecha del Volga. Lat. N. 56° 3'; Long. E. 47° 0'. Fue fundada en 1536. Está fortificada, y tiene 15 iglesias y 1 convento. Sus manantiales salados se cerraron por órden del gobierno. Hace un comercio considerable en trigo y comestibles. Pobl. 3.000 habitantes. El distr. de Balakhna está cubierto de colinas y riégalo el Volga y el Uula. Prod. cáñamo, lino y granos. Pobl. 90.000 hab.

BALAKHTCHINSKOE, lug. considerable

Digitized by Google

de la Rusia asiát., gob. de Tomsk, distr. y á 21 leg. S. O. de Krasnoiarsk, sit. en la márgen derecha del Tchulym.

BALAKLEIA, V. de la Rusia eur. gob. de Kharkou, distr. y á 8 leg. S. E. de Zmief, á or. del rio de su nombre, y á 7 1/4 leg. N. O. de Izum.

BALAMBANGAN, isla al N. de Borneo. Lat. N. 7° 15′, long. E. 120° 45′. Su terreno es fértil, y tiene hermosos bosques. Sus costas abundan en pesca. Los Ingleses que habian establecido en esta isla una factoría en 1774, fueron espulsados el año siguiente por los habitantes de las islas Sulus. En 1803 hicieron otra tentativa para establecerse en ella, pero no pudieron verificarlo. En el dia está inhabitada.

BALAMENGLUM, C. del Indostan, estados del radjah de Maisur, s.t. cerca de Palur, á 15 1/4 leg. E. de Bancalore. Tiene muchas minas de sal en sus alrededores.

BALANCAS, ald. ab. de Esp. en Galicia, prov., obisp. y jurisd. de Lugo, arcipr. de Narla, Parga y Gayoso: de la parr. de San Martin de Ferreira de Negral.

BALANCE, peq. isla de la Mancha, en la costa occidental de Fr., dep. de Finisterre, distr. de Brest. Lat. N. 48° 52′; long. O. 1° 10′.

BALANTES, puebla de la Senegambia, que habita al S. de los Mandingas, al E. de los Papellos, al O. de los Biaferos, y al N. de la isla de Bisao, cuyo territorio solo está separado por un estrecho canal.

BALANZAT, Cuarton de Esp. en la isla de Iviza: es el menor de todos, y tiene 2 510 hab.; sit. en tierra quebrada y montuosa. Su estension es de 3 leg. Tiene para su defensa una compañía de 300 hombres de milicia.

BALANZAT, desp. R. de Esp. en la isla de Iviza. A. P.

BALAÑA, (SAN FRUCTUOSO DE) L. S. de Esp. prov. de Cataluña, corregim., obisp. y á 1 2/3 leg. de Vich. A. O. Pobl. 316 hab. Produce trigo, legumbres y maiz. Dista 9 leg. de Barcelona y 7 3/4 de Mataró que es su puerto habilitado mas prócsimo.

BALARUC, lug. de Fr., dep. del Herault, (Languedoc) distr. y á 4 leg. S. O. de Montpeller, territ. de Frontiñan, á or. del estanque de Thau. Tiene baños de aguas minerales, cuya temperatura es de 42°, y su sabor salino, algo sulfúreo y ferruginoso: estos baños no son muy concurridos.

BALASFALVA, BLASENDORF, villa de Transilvania, cond. del Writtemburg inferior, sit. en la confluencia del grande y pequeño Kokel, en una com. muy fértil, á 5 leg. N. E. de Karlsburgo. Es cab. de una dotacion del obispo griego unido á Fogarasch, que reside en ella. Tiene 2 iglesias, 1 gimnasio y una imprenta. Mas arriba de este lugar se ven las ruinas de un castillo.

BALASORE, C. del Indostan (V. BELASORE.)

BALASSA GYARMATH, V. de Hungria. (V. GIARMATH BALASSA)

BALATE ó BELLATA, lug. de la oasis de Dakel en la parte occid. del Alto Egipto, á 10 1/2 leg. S. E. de El-basar. Sus habitantes se ocupan en la preparacion del añil. Tiene en sus alrededores muchos plantios de palmeras, y campos de arroz y cebada.

BALATH, tribu de Árabes pastores en el Alto Egipto, prov. de Sint. Cuenta 500 guerreros.

BALATON ó PLATTEN, lago de Hungria, sit. parte en el cond. de Szalad, parte en el de Weszprim, y parte en el de Schimegh. Recibe las aguas de 9 rios, y comunica con el Danubio por el Sio que es un rio muy pequeño. Tiene 13 1/2 leg. de largo del E. al O., cerca de 1 1/4 en su anchura media y sobre 35 pies de profundidad. Es abundante en pesca. Hace mucho tiempo que el gobierno austriaco ha proyectado unir este lago con el Danubio por medio de un canal.

BALAZOTE, V. R. de Esp., prov. de Cuenca, part. y á 10 leg. de San Clemente, arzob. de Toledo. A. O. Pobl. 1 371 hab. Sit. al S. de una hermosa vega regada con las aguas que bajan de las tierras de Alcaraz, y forman el rio Alamedas. Prod.: trigo, cebada, cent., avena, maiz, patatas, cáñamo y esparto. Indust.: telares de paños y lienzos caseros.

BALBACIL, L. S. de Esp., prov. de Guadalajara, part., obisp. y á 8 leg. de Sigüenza, tierra del duc. de Medinaceli A. P. 339 hab. Sit. en la carretera que conduce de Madrid á Zaragoza.

BALBANEDA ó VALVANERA (NUESTRA SEÑORA DE), Santuario de Esp. en Castilla la Vieja, prov. y á 18 leg. de Búrgos corregim. de Sto. Domingo; sit. en la elevada Sierra de Cameros Altos, cerca de las Villas de Anguiano y Matute.

BALBEK, *Heliópolis*, C. de la Turquía asiát. en la Siria, bajalato y á 32 leg. N. E. de Acre, y á 13 1/3 N. N. O. de Damasco; sit. en el valle de Beka, entre el Libano y el Anti-Libano. Lat. N. 33° 58′; long. E. 40° 4′.

Es capital del pais de los Mutualis, y aunque pequeña y mal construida, está circuida de muros flanqueados de torres cuadradas que están arruinándose. Esta ciudad es notable por los restos de monumentos de la ciudad de *Heliópolis*, cuyo lugar ocupa. Se ven en ella las ruinas de un magnífico templo dedicado al sol que se pretende haber sido edificado durante el reinado de Antonino Pio. Todavia llaman la admiracion los restos de una hermosa colunata de este templo y otros adornos de arquitectura y escultura. Bajo el imperio de Constantino los cristianos convirtieron este edificio en iglesia, la cual subsistió hasta la irrupcion de los Árabes, y desde esta época quedó completamente arruinada. Tambien se ven en ella los restos de otros dos templos; el uno dedicado á Júpiter, y el otro de forma circular. Esta ciudad fue tomada por Abu-Obeidah ge-

Digitized by Google

neral del Califa Omar. En 1401 se apoderó de ella Tamerlan. En 1759 sufrió un terremoto que la destruyó casi toda. La poblacion que en 1751 era de 5.000 habitantes, queda ahora reducida á 1.200.

BALBIN, ald. R. de Esp. en Galicia, prov. part. y juriad. de Betanzos, arzob. de Santiago, arcipr. de Abegondo; es de la parr. de San Vicente de Vigo.

BALBOA, (SANTA MARIA MAGDALENA DE) Cot. R. y S. de Esp. en Galicia, prov., obisp. y á 3 leg. de Mondoñedo, jurisd. de su nombre. J. O. Pobl. 471 hab.; dista 23 leg. de Santiago.

BALBOA, Cot. S. de Esp., prov. de Leon, part. de Ponferrada. Se compone de 11 pueblos con A. O. para todo el.

BALBOA, L. S. de Esp., prov. de Leon, part. y á 6 1/2 leg. de Ponferrada, coto de su nombre A. O. Pobl. 129 hab.

BALBOA, ald. ecl. de Esp. en Galicia, prov. de Lugo, jurisd. de Villar de Ortelle; de la parr. de este nombre.

BALBOA, ald. ab. de Esp. en Galicia, prov. y obisp. de Lugo, jurisd. de Carboeyro; de la parr. de Santa Maria de Merza.

BALBON, L. de Esp., prov. de Asturias, conc. de Castropol. Pobl. 23 hab.; de la parr. de San Estevan de Piantton.

BALBONA, L. de Esp., prov. de Asturias, conc. de Siero; de la parr. de Boves.

BALBRIGGAN, lug. de Irlanda, prov. de Leinster, cond. y á 5 2/3 leg. N. de Dublin, baronia de Balrudery. Tiene un puerto seguro y cómodo para los buques mercantiles. Sus habitantes se ocupan en la pesca.

BALBRONN, lug. de Fr., dep. del Bajo-Rin, (Alsacia) territ. de Wasselonne, distr. y á 4 leg. O. de Strasburgo. Pobl. 950 hab. Sus inmediaciones producen buenos vinos.

BALBUENA, ald. de Esp., prov. de Asturias, conc. de Cabranes, de la felig. de Viñon.

BALBUENA, L. R. de Esp., prov. part. y á 10 leg. de Leon, Conc. de Aleon. A. O. 86 hab.

BALBUENA DE DUERO, V. S. de Esp., prov. y á 7 leg. de Valladolid, part. de Peñafiel, obisp. de Palencia. A. O. 647 hab. Tiene un conv. de fr. Sit. en una honda llanura rodeada por el N. de montuosas cuestas; bañala por S. el rio Duero, que con frecuencia inunda su término. Prod.: trigo, cebada, cent., garb., vino, ganado vacuno, lanar y cabrio. Indust.: carbonero.

BALBUENA DE LA ENCOMIENDA, V. ord. de Esp., prov. y á 1 1/2 leg. de Leon, obisp. de Astorga. Es esenta. Tiene Juez Merino, y A. O. Pobl. 22 hab.: Sit. á 1 leg. N. de Manzanal del Puerto. Produce centeno.

BALBUENO, L. S. de Esp., prov. de Leon, Conc. de Omaña. A. O. Pobl. 43 hab.

BALCARCA, (v. VALCARCA.)

BALBY, lug. de Inglaterra, Westriding del cond. de York, wapentake ó territ. de Strafford y Tickhill, á 1/3 de leg. S. S. O. de Doncaster. Los cuáqueros celebraron en este lugar sus primeras asambleas.

BALCARCEL, L. de Esp., prov. de Asturias, conc. de Somiedo. Pobl. 97 hab. de la parr. de Llavillas.

BALCERENY, V. S. de Esp., prov. de Cataluña, corregim. y á 3 1/4 leg. de Manresa, y á 13 1/4 de Barcelona que es su puerto habilitado mas próximo; obisp. de Vich. A. O. Pobl 769 hab. Sit. en las inmediaciones del rio Llobregat, en terreno montañoso, pero de buena calidad, que produce trigo, legumbres y vino. Indust.: hilados de algodon.

BALCHIKANSKOI, fuerte en la Rusia asiát., gob. y á 81 1/2 leg. S. E. de Irkutsk, dist. de Birguzina; sit. en la frontera de la China, á 44 leg. S. O. de Doroninsk.

BALCHORAH, prq. C. del Indostan en los estados del *nabab* de Aude, ant. prov. de Aude, distr. de Beraitch; sit. en la parte oriental de una grande isla formada por dos brazos del Gogra, cerca de las fronteras del Nepal, á 20 leg. N. N. O. de Beraytch.

BALCLUTHA, parr. de los Est. Unid., est. de Kentucky, á or. del Sandy. Lat. N. 37° 46'; long. O. 76° 28'.

BALCONES, granja S. de Esp., prov. de la Mancha, part. de Alcaraz, térm. de la Villa de Bienservida.

BALDAYO, riach. de Esp. en Galicia, prov. de la Coruña. Tiene su origen en los términos de las parr. de Santo Tomé, Monte Agudo y San Julian de Lendo. Baja por Santa Maria de Niocela y San Salvador de Revordelos á la de San Cristoval de Lema, todas 3 en el part. de Cayon, en donde desagua en el mar por el arenal de Baldayo.

BALD-EAGLE, montañas de los Est. Unid. est. de Pensilvania, cond. de Bedford. Estos montes sirven de límite al O. á un valle, que lleva el mismo nombre, y tiene 1 1/3 leg. de ancho, en el cual se encuentran arroyos que se han abierto conductos subterráneos de muchas leguas de estension por entre rocas calizas. Se notan tambien allí escavaciones de 350 pies de profundidad y una cueva muy profunda.

BALD-EAGLE, r. de los Est. Unid., est. de Pensilvania. Nace en el límite S. O. del cond. de Centre, al cual atraviesa del S. O. al N. E., entra en el de Lycoming y desagua en el brazo occidental del Susquehannah, despues de un curso de unas 13 leg.

BALD-EAGLE, parr. de los Est. Unid. est. de Pensilvania, cond. de Centre. Pobl. 685 hab.

BALD-EAGLE, lugar de los Est. Unid., est. de Pensilvania, cond. de Lycoming. Pobl. 282 hab.

BALDEBO, ald. R. de Esp. en Galicia, prov. y juriad. de la Coruña, arzob. de Santiago; de la parr. de San Payo de Brejo.

BALDEDO, L. de Esp, prov. de Astu-

Digitized by Google

rias, Conc. de Grandas de Salime. Pobl. 22 hab.; de la parr. de Grandas.

BALDEDO, L. de Esp., prov. de Asturias, conc. de Castropol, 27 hab.; de la parr. de San Estevan de Pianton.

BALDELLOU, L. S. de Esp., prov. de Aragon, part. y á 7 leg. de Barbastro A. O. Pobl. 585 hab.

BALDEMERA, L. de Esp., prov. de Asturias, Conc. de Oviedo; 16 hab.; jurisd. de Bendones.

BALDENBURG, BALL ó BALL-DE OLDE, (en polonés BIALENBUNSKIE,) C. de los Est. Prus., prov. de la Prusia occ., regen. de Marienwerder, circ. y á 7 1/3 leg. N. O. de Schlochau, y á 23 1/4 O. S. O. de Dantzick; sit. entre dos lagos. Lat. N. 53° 53′ 25″. Long. E. 20° 31′ 41″. Tiene una iglesia católica, y otra luterana. Indust.: manufacturas de lienzos. Pobl. 885. hab.

BALDERAS, V. S. de Esp., prov., part., obisp. y á 10 leg. de Leon, jurisd. de su nombre. A. M. de 1ª clase y otro ordinario. Pobl. 4.820 hab. Tiene una administracion subalterna de rentas, 5 parr., un conv. de fr., un hospital, 2 castillos antiguos y un seminario conciliar. Está sit. sobre una colina bastante elevada, y por el N. tiene una llanura de 2 leg. de estension. Baña su término el rio Cea, sobre el cual tiene un puente. Produce vino, trigo y frutas, y cria ganado lanar. Indust.: 2 fábricas de curtidos de suela, corregeles, baquetas, etc. y una de sombreros bastos. Celebra mercado todos los lunes. Esta villa fue asolada tres veces por los Sarracenos, y en tiempos posteriores por los Ingleses. El rey D. Juan I la concedió grandes privilegios por su lealtad. En el año 1808 Bonaparte estuvo tres dias en ella con su numeroso ejército.

BALDERIA, lug. del rei. Lombardo-Veneto, prov. y á 5 1/2 leg. E. S. E. de Verona, distr. de Colonia; sit. en la or. izquierda del Gua, á 1 1/3 S. de Lonigo. Pobl. 2.300 hab.

BALDERN, C. del rei. de Wurtemberg, circ. del Iaxt, territ., y á 3 leg. N. N. E. de Neresheim, cerca de las fuentes del Iaxt. Tiene un castillo. Pobl. 1.000 hab.

BALDERNOCH, V. y parr. de Escocia, cond. de Stirling, presbiteriato y á 2 1/3 leg. de Dunbarton. Pobl. 800 hab. Tiene minas de ulla y canteras de piedra sillar.

BALDERRE, L. de Esp., prov. de Asturias, Conc. de Valdes. Pobl. 27 hab.; de la parr. de San Juan de Muñas.

BALD-HEAD, (cabeza calva.) Cabo de los Estados Unidos (v. FEAR).

BALD HEAD, prom. de la costa N. O. de la América sept. Lat. N. 64° 43′; long. O. 110°.

BALD HEAD, Cabo de la costa merid. de Nueva Holanda, en la entrada del estrecho del rey Jorge. Lat. S. 35° 6′ 40″; Long E. 121° 48′ 26″. Este cabo se descubrió á 11 1/4 leg. en alta mar.

BALDICHIERI, lug. de los Est. Sard., division de Alejandría, prov. y á 1 1/4 leg. N. O. de Asti, cab. de mandamento ó partido.

BALDIDIELLO, L. de Esp., prov. de Asturias, Conc. de Pavia; de la parr. de Villavaler.

BALDJUNGGANGTSIAN, alta montaña del Tibet, prov. de Thsang; sit. por los 28° 10′ lat. N., y por los 86° 22′ long. E. Esta montaña se halla unida á la cordillera Himalaya, y está sit. á 230 ly al S. S. E. del territ. de los Djochuts, que es pueblo nómada. Esta sierra es una ramificacion del Kuhun-Gangtsian, que se dirige al S. E. Tiene un pico muy elevado que siempre está cubierto de nieve. Al S. de esta montaña se halla la frontera de los Momba-Dju, pueblo tambien nómada.

BALD-MOUNTAINS (montes calvos) parte de la cordillera del Alleghany, en los Est. Unid.; se estiende entre el Nolachucky y el French-Broad. Ocupa un espacio de 6 1/3 leg. entre el estado de Tennessee y el de la Carolina del Norte.

BALDO, ald. R., Ab. y S. de Esp. en Galicia, prov. y obisp. de Lugo, jurisd. de Brollon; de la parr. de San Felix de Villamorin.

BALDO, ó MONTE-BALDO, montaña del reino Lombardo Veneto, prov. de Verona. Se estiende por el espacio de 6 1/3 leg. en direccion paralela á la costa oriental del lago de Garda, y entre este lago y el del Adigio se une al N. con el Monte Campo, y va á terminar al S. cerca de Garda. Su punto mas elevado se halla á poca diferencia á la mitad de la cordillera, en el punto llamado *Colma de Sascaga*, cuya elevacion es de 7651 pies sobre el nivel del mar, y de 7.280 sobre el del lago de Garda. En el segundo lugar debe colocarse *Costa bella*, en donde se habia erigido una banderola por punto trigonométrico, desde el cual se descubren los Alpes, los Apeninos, el mar Adriático y toda la concha del Po. El declive del Baldo hácia el O. es muy suave. La que mira al Adigio está llena de peñascos perpendiculares. Los caminos que atraviesan esta montaña son muy malos, particularmente los de la falda occidental. Casi todo el monte es calizo. Las peñas que forman la cumbre son prismáticas ó piramidales. Mas abajo se encuentran minas de hierro oxidado, piedra sillar blanca y roja y mármol de color. En esta montaña nacen muchos arroyos. Las muchas y curiosas plantas que crecen en este monte son dignas de ocupar la atencion del botánico.

BALDOCK, V. de Inglaterra, cond. y á 1/3 leg. N. N. O. de Hertford, hundred ó part. de Broadwater: fue edificada por los Templarios bajo el reinado de Estevan. Tiene una casa de caridad bien dotada. Pobl. 1.550 hab. Por este lugar pasaba una antigua via romana, llamada en el dia Ikenild Street.

BALDOMAR, L. S. de Esp., prov. de

Digitized by Google

Cataluña, corregim. y á 12 1/2 leg. de Lérida, y á 32 de Barcelona, obisp. de Urgel. A. O. 160 hab. Sit. en terr. montañoso que produce trigo y vino.

BALDOMIR, ald. S. de Esp. en Galicia, prov. de la Coruña, jurisd. de Soandres, arzob. de Santiago; de la parr. de Santa María Magdalena de Montemayor.

BALDON, lug. de la Rusia asiát., gob. de Curlandia, distr. y á 6 3/4 leg. de Mitau. En sus inmediaciones tiene aguas minerales muy frecuentadas en verano.

BALDRIS, Cabo de la costa orient. de Madagascar, sit. por los 15° 55′ lat. S., y por los 54° 32′ long. E. Cierra al E. la bahía de Anton Gil.

BALDUINSTEIN, lug. del duc. de Nassau, territ. señ. y á 1/2 leg. S. O. de Diez, en la márgen izq. del Lahn. Tiene un molino para aserrar mármol.

BALDUNO (SANTA EULALIA DE), parr. de Esp., prov. de Asturias, conc. y arcipr. de las Regueras, arced. y obisp. de Oviedo. Pobl. 607 hab. Tiene un A. M. de primera clase y otro O. y administracion subalterna de rentas. Está sit. en la ribera der. del r. Nalon y del Molinon ó de Pimeda que la ciñen, este por E. y aquel por S.; el rio Paladin corre por su centro. Su vecindario está repartido en los lugares de Balduno, Puerma, Premoño, Bolgues, Areces y Paladin. Produce trigo, centeno, escanda, habas, castañas, nueces, manzanas, semillas y pastos, y cria mucho ganado lanar, vacuno, ovejuno y de cerda.

BALDWIN, cond. de los Est. Unid., est. de Alabama, entre la bahía Mobile y el r. Perdido. Pobl. 1.713 hab. Su capital es Fort-Stoddart.

BALDWIN, parr. de los Est. Unid., est. de Maine, cond. de Cumberland, á 7 1/3 leg. O. de Portland. Pobl. 1.120 hab.

BALDWIN, cond. de los Est. Unid., est. de Georgia, sit. á or. del Oconee, en el centro del estado: su capital es Melledgebill. Pobl. 7.732 hab.

BALDWINVILLE, parr. de los Est. Unid., est. de Nueva York, cond. de Onondaga, á 2 1/3 leg. O. del lago Oneida.

BALE, r. del Belutchistan. (v. BREGHVOR.)

BALEARES, islas de Esp. en el Mediterráneo. Los Griegos las llamaron *Gymnesias*, (a) y los Romanos les dieron el nombre que llevan en el dia. (b) Las islas comprendidas bajo esta denominacion son Mallorca, Menorca, Cabrera, Iviza, Formentera y Conejera, aunque hablando con propiedad, solo las tres primeras son Baleares, pues las tres últimas son conocidas desde la antigüedad por el nombre de *Pityusas*. (c) Distan igualmente de ambos continentes, pero siempre han sido reputadas por pertenecer al de Europa, y aun al de España, y sus naturales por verdaderos Españoles, segun Polibio, Estrabon, Plinio, Diodoro, y Pomponio Mela. Sus primeros habitantes fueron los Rodios, segun Estrabon; segun San Gerónimo, los griegos de la ciudad de Zante, y segun Silio Italico los Fenicios. Como quiera que sea, estos isleños ecsistieron antes que Cartago, pero no fueron conocidos hasta despues que los Cartagineses sujetaron á los habitantes de Ibiza, una de las Pityusas, 663 años antes de la era cristiana, tardando todavía dos siglos en establecerse en las Baleares. Reforzados los ejércitos cartagineses con los habitantes de estas islas, trataron seriamente de sujetar á su dominio á los rebeldes Agrigentinos. Lo mismo hicieron con Pirro, rey de Epiro, cuando este quiso invadir la Sicilia, al cual los Cartagineses, ayudados de los Mallorquines lograron rechazar con ventaja. Los Romanos declarando posteriormente la guerra á los Cartagineses, escitaron á los Mallorquines á la rebelion; pero estos, fieles á Amilcar, no se separaron de sus banderas, y aun se dice que el grande Anibal su hijo nació en una de estas islas. En fin batido Amilcar por los Romanos, los habitantes de las islas se sometieron á su imperio, y entregándose á la piratería, llevaron la desolacion por las costas de España. Durante las guerras civiles que precedieron á la decadencia de la república romana, estas islas perdieron gran parte de su poblacion, siguiendo á los diferentes partidos que las subyugaron. En el año 426 de la era cristiana, se apoderaron de ellas los Vándalos, á los que las conquistaron los moros de África en 1798. Desde esta época fueron muchas las empresas de los Cristianos contra estas islas, hasta D. Jayme I de Aragon, á quien estaba reservada la gloria de arrojar para siempre de ellas á los Moros. Así fue que en 1228, habiendo convocado toda la nobleza de su reino en Barcelona, oida la propuesta del rey, y enardecidos con el celo de la religion que les animaba, se decidieron unánimemente á la empresa, á la cual dió el principal impulso el estado eclesiástico y los grandes maestres de las órdenes militares. En vano procuraron algunos disuadir de ella al jóven y religioso rey, y en vano otros suscitaron intrigas que impidiesen la ejecucion. El rey se mantuvo constante en su resolucion, y todos los que se habian cruzado, y los catalanes le fueron constantes y fieles. Hízose á la vela la armada compuesta de 25 navíos, 11 galeras, 100 galeotes y 16.000 hombres de desembarco, en 1 de setiembre de 1229; y despues de sufrir recias borrascas,

(a) *De la palabra griega γυμνότης que significa desnudez, por ir desnudos sus habitantes.*

(b) *De otra palabra griega βάλλω* arrojar ó lanzar piedra ó dardo *á causa de la destreza de sus habitantes en el ejercicio de la honda.*

(c) *Del griego πιτυς* piña, *por sus dilatados pinares.*

Digitized by Google

y vencidas grandes y sangrientas batallas en el sitio y cerco de la capital de esta isla, fue tomada esta ciudad por los Cristianos en 31 de diciembre del mismo año. Pocos años despues el mismo rey conquistador quiso que estas islas compusiesen un reino independiente del de Aragon, dándoles por primer soberano á su hijo segundo D. Jayme, al cual sucedieron Sancho, y otro Jayme y no mas, porque este último, destronado por D. Pedro IV de Aragon, murió en la misma isla peleando por recobrar la herencia que creia suya. Sucedió esto en 1349, y entonces volvieron las islas á unirse al reino de Aragon.

Las principales ciudades de estas islas son Palma, Mahon é Iviza. El clima es templado y sano, y el terreno que es sumamente fértil, produce trigo, vino, aceite, naranjas, limones, higos, lino, cáñamo, azafran, seda, etc. Tienen canteras de mármol y salinas. Su poblacion se calcula en 186.900 hab. El dialecto de los naturales de esta isla es un catalan con mezcla de árabe y griego y algunas palabras siriacas, fenicias y godas. Estas islas están comprendidas entre los 39° 6′ y los 40° 5′ lat. N., y entre los 4° 4′ y los 6° 0′ long. E.

BALER, lug. de la costa orient. de Luzon, una de las Filipinas, á 17 2/3 leg. N. E. de Manila. Es residencia del Alcalde de la prov. de Ecija.

BALERA (la), L. de Esp., prov. de Asturias, conc. de Salas, 4 hab.; de la parr. de Camuño.

BALERNA, V. de la Suiza, canton del Tesido, distr. de Mendrisio, á 1 1/4 leg. N. O. de Coma, y á 7 1/4 S. de Bellinzone. Tiene una hermosa iglesia, algunas casas bien construidas y hace algun comercio. Pobl. 600 habitantes.

BALES, ald. S. de Esp. en Galicia, prov. de Lugo, jurisd. de Castro del Rey, obisp. de Mondoñedo; de la parr. San Estevan de Loentia.

BALES, ald. R., Ab. y S. de Esp. en Galicia, prov. y obisp. de Lugo, jurisd. de Brollon; de la parr. de Veiga.

BALES, ald. S. de Esp. en Galicia, prov. y obisp. de Lugo, jurisd. de Somoza mayor de Lemos; de la parr. de Santa Eulalia de Teilan.

BALESTUY, L. S. de Esp., prov. de Cataluña, corregim. y á 6. leguas de Talarn, obisp. de Urgel. A. O. Pobl. 33 hab. St. en terreno montañoso. Dista 35 leg. de Barcelona, que es su puerto habilitado mas próximo.

BALETCHEK, lug. de la Turquía asiát., bajalato de Sivas, sandjiacato y á 14 1/3 leg. O. N. O. de Iuzghat. Tiene 250 casas. Tiene fábricas de sacos de piel de cabra, y comercia en caballos y ganado.

BALFRON, lug. de Escocia, cond. y á 4 2/3 leg. O. S. O. de Stirling, presbiterato de Dunbarton. Tiene manufacturas de tejidos de algodon. Pobl. 2.041 hab.

BALFRUCH, C. de la Persia, prov. de Mazenderan, á or. del Babol, á 3 1/4 leguas S. del mar Caspio, á 7 1/4 E. de Amol, que le sirve de puerto, y á 24 3/4 N. E. de Teheran. Lat. N. 36° 37′; long. E. 55° 24′. Esta ciudad está sit. en terreno húmedo y bajo. Las casas son pequeñas y parte de ladrillo y parte de tierra. Sobre el Babol tiene un buen puerto. Tiene varios colegios, un mercado, y ocho caravanserallés ú hospederías, de las cuales hay dos para los Rusos y Armenios. Hace mucho comercio, principalmente en seda y algodon. Sus alrededores ofrecen estensos arrozales. Pobl. 25.000 hab.

BALG, L. del gran duc. de Baden, circ. de Murg y Pfinz, territ. y á 3/4 leg. N. N. E. de Baden. En sus alrededores hay escelente tierra propia para porcelana. Pobl 419 hab.

BALGA, lug. de los Est. Prus., prov. de la Prusia orient., regen. y á 6 3/4 leg. S. O. de Konigsberg, circ. y á 2 leg. N. de Heiligenbeil, á orillas del Nauter, al E. del Frische Flaff. Tiene un castillo célebre en los anales de la Prusia. Pobl. 539 hab.

BALGACH, lug. de Suiza, canton y á 3 1/4 leg. E. de San Gall en el Reinthal, y á media leg. de la or. izq. del Rin. Tiene dos iglesias, baños de aguas sulfúreas y 600 hab. En sus cercanías se cultiva la vid.

BALGOS, ald. S. de Esp. en Galicia, prov. y obisp. de Lugo, jurisd. de Cervantes; de la parr. de San Martin de la Rivera.

BALGRANDA, L. de Esp., prov. de Asturias, conc. y jurisd. de Avilés; de la parr. de San Cristoval de Entreviñas.

BALI, país de la Abisinia entre los reinos de Amkara y del Tigré al N., el país de Angot al E., y los reinos confederados de Choa y Efat al S. Sus moradores son Gallas.

BALI, BALLY ó PEQUEÑA JAVA, una de las islas de la Sonda, al E. de Java, y al O. de Lambok: se estiende entre los 7° 59′ y los 8° 45′ lat. S., y entre los 118° 6′ y 119° 16′ long. E. Tiene 21 2/3 leg. de largo, unas 13 de ancho, y su superficie es de 167 leg. cuadr. Su terr. es volcánico y su clima mal sano. Una cordillera que la atraviesa del E. al O. va á terminar en el Karangassen, volcan que hace algunos años que está apagado. Tiene muchos lagos considerables que riegan las tierras. Su principal produccion es el arroz, del cual se hacen dos cosechas; tambien se cultivan en ella mijo, algodon, tabaco y plantas oleaginosas. Tiene caballos pequeños muy estimados, bueyes, búfalos, cabras, aves caseras, ciervos y monos. Tiene tambien minas de oro. En sus costas se coge sal. Sus montañas están desarboladas y tienen aguas minerales, y sus costas abundan en pesca. Sus habitantes son muy industriosos, fabrican telas bastas de algodon, lienzos groseros, armas é instrumentos de labranza, y construyen canoas y buques. Su comercio consiste en arroz, nidos de pájaros, ganado, telas de algodon, lienzos bastos, aceite, sal y tabaco. Los Chinos importan opio, betel, oro y plata, y los de Java maderas. Los habitantes de esta isla son

Digitized by Google

Malayos y se distinguen por su talle y robustez; son apáticos, sobrios, crueles con sus enemigos: descorteses y aficionados al juego; la danza guerrera es una de sus diversiones favoritas. Las mugeres son bellas y laboriosas y ejercen la medicina. El divorcio está prohibido. Toda sentencia de muerte debe ser confirmada por el radjah. El lenguage de Bali es un mixto de malayo y javanes. El kavi, que es su idioma sagrado, deriva del sanscrito, y solo lo entienden los sacerdotes. Dividen el año en seis estaciones. Su religion es el brahmismo, y en algunos parages con mezcla de budhismo. Solo se cuentan 300 mahometanos. Los Balinayos se dividen en cuatro clases, ó castas: 1.ª los Bracmanes entre los cuales ordinariamente se eligen los radjahs; 2.ª los rusis ó chatris, casta de guerreros; 3.ª los visias, 4.ª los sudras; y hay ademas los parias, á los cuales no se les permite estar de asiento en los lugares y son todos artesanos.

Se cuentan en Bali 300.000 hab. Karang-Assi es la ciudad mas considerable y la única que tiene puerto cómodo. El gobierno es despótico. La isla se divide en ocho estados: Klonkong, Karang-Asim, Bliling, Badong, Tabanan, Mengui, Teiangar y Tamanbali, gobernado cada uno por un *radjah* independiente que tiene á sus órdenes dos visires encargados, el uno de la administracion interior, y el otro de los negocios esteriores. Cada lugar tiene su gefe particular. Hay jueces para la administracion de justicia, un código civil llamado Digama, y otro criminal llamado Agama. El reino de Klong-Kong es el mas antiguo y el mas considerable; en otro tiempo toda la isla estaba sujeta.

BALI (ESTRECHO DE), entre la isla de Bali, y la de Java, al E. de la cual está situado. Tiene 1 1/4 leg. de ancho en su parte mas angosta. Su centro está sit. por los 8° 3′ lat. S., y por los 118° 15′ long. E. Este estrecho ofrece un rumbo que prefieren las embarcaciones que van de la China al del estrecho de la Sonda.

BALIA, pais de la Guinea superior, al N. de la costa de las Gracias, sit. á 10 jornadas al E. de Timbu. Linda al E. con el reino de Kan-kan. Este territ. está habitado por Djalonkes.

BALIABADRA, C. de la Turquía europea. (V. PATRAS.)

BALIARRAIN, V. de Esp., prov. de Guipúzcoa, universidad de Bosué mayor, arcipr. mayor y obisp. de Pamplona, jurisd. ordinaria. Pobl. 144 hab. Sit. en una cuesta cuyo terreno tiene aguas abundantes, y se cuentan en él 11 fuentes y cuatro arroyos. Produce algun trigo y maiz, y cria ganado vacuno. Esta villa tiene el 45 asiento en las juntas generales y particulares, y vota con 8 fuegos

BALY ó BULEIT, C. del Indostan ingles, ant. prov. de Gudjerate, distr. de Kaira á 8 3/4 leg. S. E. de Ahmed abad, lat. N. 22° 40′; long. E. 76° 54′. Aunque sit. en el centro del *perganah* de Neviad, y rodeada por todos lados de posesiones inglesas, pertenció á Guyka-uo hasta el año 1817, en que fue cedida por 40.000 rupias al año en cambio del distr. de Berdjapur.

BALIK-CHEHER, C. de la Turquía asiát. en la Anatolia, cab. del sandjiacato de Karassi, á 20 leg. S. E. de Brusa, y á 31 S. S. O. de Constantinopla. Lat. N. 39° 41′; long. E. 31° 35′. Sit. en un valle al pie de una montaña, de la cual se provee de agua por medio de un acueducto. Está bastante poblada. Se cuentan en ella diez mezquitas; la una encierra el sepulcro de un santon mahometano tenido en mucha veneracion en Turquía. No hace mucho comercio. A unas 2 leg. de esta ciudad se encuentra una fuente de agua termal, en la que se ha establecido un baño cubierto con una cúpula.

BALIKESER, C. de la Anatolia en el sandjiacato de Karassi, á 14 1/3 leg. O. de Brusa. Celebra una feria considerable todos los años.

BALIMAÑA, granja ab. de Esp., prov. de Aragon, part. y á 6 1/2 leg. de Alcañiz, arzob. de Zaragoza A. O. Pobl. 19 hab inclusos los de Gertusa.

BALIN, L. de España, prov. de Asturias, conc. de Taramundi, 5 hab.; es de la parr. de San Martin de Taramundi.

BALIN, ald. ab. de Esp. en Galicia, prov., obisp. y jurisd. de Lugo; de la parr. de Sta. Eulalia de Bóveda.

BALIN, ald. S. de Esp. en Galicia, prov. y obisp. de Lugo, jurisd. de Sarria; de la parr. de Seteventos.

BALIN, V. de la Rusia europea, gob. de Podolia, distr. y á 3/4 de leg. N. de Kamenetz.

BALINA, L. de Esp., prov. de Asturias conc. de Santa Eulalia de Oscos.

BALIÑA, ald. ab. de Esp. en Galicia, prov., obisp. y jurisd. de Lugo; de la parr. de Sta. Maria de Pazo.

BALIÑA, ald. de Esp. en Galicia, prov. de Lugo, jurisd. de Castro de Rey; de la parr. de Valmonte.

BALIÑA, ald. S. de Esp. en Galicia, prov. de Lugo, jurisd. de Burin, obisp. de Oviedo; de la parr. de Sta. Maria de Carballido.

BALIÑES, ald. S. de España en Galicia, prov. de la Coruña, jurisd. de Seaano, arzob. de Santiago; de la parr. de San Martin de Sesamo.

BALIÑO, ald. R. de Esp. en Galicia prov. y jurisd. de Betanzos, arzob. de Santiago: de la parr. de San Salvador de Bergondo.

BALIÑO, ald. S. de Esp. en Galicia, prov y obisp. de Lugo, jurisd. de Chantada; es de la parr. de Santiago de Losada.

BALIQUATRO, cabo que forma el estremo N. O. de la isla Samar, una de las Filipinas Lat. N 12° 31′, long. E. 128° o′

BALIRA, r. de Esp. en Cataluña. (V. SIURA.)

BALISA, L. R. de Esp., prov., obisp., part. y á 5 leg. de Segovia, cesmo de Sta Eulalia. A. P. Pobl. 215 hab. Sit. á or. del

Digitized by Google

arroyo de su nombre que desagua en el Eresma. Prod.: granos, vino, pastos y ganado.

BALIURES, pueblo nómada de la Nubia. (v. BEDJAS.)

BALIZA, r. de Méjico en la península de Yucatan. Nace en las montañas que por la parte del S. separan esta comarca de Guatemala, corre del O. S. O. al E. N. E. En la última parte de su curso forma el límite entre el reino de Méjico y Guatemala, y desagua en la bahía de Honduras, despues de un curso de unas 56 leg., de las cuales las 52 son navegables. Los Ingleses tienen sus principales establecimientos para el corte de palo de tinte en las riberas de este rio. Por el tratado de paz del año 1783, obtuvieron el derecho de cortarlo en el territ. sit. entre el Baliza y el rio Hondo.

BALIZA, puerto de mar de Méjico en Yucatan, en la embocadura del Baliza. Lat. N. 17° 3′; long. O. 81° 33′. Este es el único establecimiento regular que tienen los Ingleses en este pais. Se compone de 200 casas sostenidas sobre pilares de anacardo y cubiertas de tablazon á 9 ó 12 pies sobre el suelo. La mayor parte pertenecen á ricos comerciantes, y son cómodas y bien amuebladas. Las arboledas de que está rodeado este puerto le dan un aspecto agradable y pintoresco.

BALIZE, fuerte de los Est. Unid., est. de la Luisiana, sit. en una isla en la embocadura del Misisipi y á 24 leg. S. O. de neva Orleans.

BALKAN, EMINEH DAGH, *Hæmus*, cordillera de la Turquía eur. que se enlaza con los altos Alpes por medio de los montes Dináricos, á los cuales une con el monte Perserin, al E. del rio Tupluha, afluente oriental del Drin Blanco. Se estiende del O. al E. y termina en el cabo Eminch (*Hæmi extrema*) en el mar Negro.

Esta gran cordillera, cuya cumbre corre 121 2/3 leg. entre los paralelos de 42 y 43°, y entre los meridianos de 24° 56′ y de 31° 35′ 26″ al E. de Madrid, cubre con sus numerosas ramificaciones la parte de la Turquía eur. comprendida entre los 36° 22′ 35″ y 45° 29′ lat. N., y entre los 23° 9′ 21″ y 32° 49′ long. E. Forma la línea divisoria de las aguas que se dirijen por el N. al Danubio inferior; por el E. al mar Negro; por el S. al de Mármara, en el archipiélago griego y en el Mediterráneo; y por el O. á este último y al mar Adriático. El Balkan que forma la mayor parte de los límites de la Romelia con la Servia y la Bulgaria determina al S. la configuracion de la península de Grecia con la mas occidental de sus ramificaciones; con otra un poco mas al E., y por la parte del N. alcanza al Danubio y forma una catarata, pareciendo que por este último escalon va á ponerse en comunicacion con los Carpatos, cuya estremidad oriental remata en la márgen izq. de dicho rio.

El sistema de estas montañas presenta por todos lados un carácter inacesible. Sus regiones superiores son de granito, y en ellas se elevan muchas cimas cónicas, entre las cuales se hallan muchísimos destrozos de rocas y hendiduras profundísimas y tan angostas que mas bien parecen abismos ó grietas en las que se han trazado los caminos y senderos que se encuentran en estas montañas. Los vientos y los torbellinos precipitan algunas veces á los viageros en estos abismos. Las nieves y los hielos no abandonan las cumbres mas altas sino durante muy corto tiempo en el verano: hallándose desprovistas de vegetacion solo presentan algunas plantas alpinas y algun musgo esparcido á trechos. Por debajo de estas cuestas áridas y desiertas empiezan á verse algunos árboles que acrecentándose poco á poco se hallan despues reunidos en vastos bosques. Casi todas las ramificaciones del Balkan están pobladas de bosque hasta su cumbre. En el vertiente sept., en la Servia y en la Bulgaria las selvas son mas frondosas y dilatadas sobre un terreno casi siempre húmedo y cubierto de niebla. Por el lado del S. la benignidad del clima permite mayor estension al cultivo.

En la falda meridional del Balkan que es generalmente muy escarpada, nacen pocos rios caudalosos; pero sí, muchos manantiales abundantes. La posicion de estas montañas sirve de abrigo á la Grecia contra los vientos del N. El clima de las mismas depende de su esposicion; y asi es que la temperatura varia las mas veces de un valle á otro. El invierno es muy riguroso en los llanos elevados de la Morea, de la Livadia y de la parte meridional de la Albania; pero el aire es puro y sano por todas partes.

El vertiente septentrional ofrece caracteres enteramente opuestos. Las partes del O. esperimentan un frio escesivo por la proximidad de los Alpes; pero el clima es templado y aun caliente hácia la costa del mar Negro. En este vertiente se hallan acumulados los terrenos secundarios los cuales apoyándose en la cresta de gneis, forman una pendiente que prolongándose á lo lejos, alcanza el fondo del gran valle del Danubio. En algunos parages el cauce de este rio se halla comprimido por una multitud de rocas que penetran en él; pero estos obstáculos tópicos dan cierta magestad al curso de este gran rio.

Las divisiones naturales del cuerpo principal de esta cordillera son siete. La primera que empieza en el monte Perserin, se estiende desde las fuentes del Ibar hasta las del Sidnitza, su primer afluente por la parte del E., y forma como un arco de 5 2/3 leg. al rededor del curso superior del Lepentz, que desagua en el Vardar antes que este llegue á bañar los muros de Scopia. A esta division occidental se le da el nombre de montes Perserin ó Tchardagh (*Scardus.*) Su estremo oriental está sit. por los 42° 15′ lat. N., y por los 25° 14′ long. E. En estas montañas, segun el mapa de la Turquía eur. de Mr. Lapie (1822), se unen inmediatamente

Digitized by Google

las llamadas Gliubotin, Argentaro y Egrisu *(Orbelus)* Las dos primeras moles y la parte occidental de la ultima, hasta por los 42° 13′ de lat.; y los 26° 20′ de long., forman la segunda division natural al N. de las fuentes del Egridere; y su direccion es de O. á E. en una estension de 19 1/4 leg. La parte oriental del Egrisu y los montes Ghiustendil componen la tercera division que se estiende 15 1/4 leg. hácia el N. E.

Por los 42° 35′ de lat. y por los 26° 50′ 41″ de long., donde termina esta ultima division, empieza la cuarta, determinada por la cresta superior de las montañas que separan las aguas que se dirigen por el E. al Alto Isker, y por el O., á la parte superior del Struma, ó Cara-su *(Strymon.)* Esta parte con la precedente, forman un arco cóncavo que mira hácia el S., y está opuesto á otro enteramente semejante situado al N. Este último formado por los montes Caratova y Dubnitza, está cortado en su parte oriental, por las aguas del Cara-su, que tal vez en otro tiempo estuvieron encerradas en alguna concha interior determinada por estos dos arcos, y formarian entonces una meseta elevada en el centro del Balkan. Esta cuarta division del Balkan termina al S. de Samakow, por los 42° 6′ 30″ de lat., y por los 27° 25′ de long. en el monte Dubnitza *(Scomius.)* Su direccion es al S. E. y en una estension de 14 3/4 leg. La cordillera continua desde Samakow por el E. N. E. hasta los manantiales del Camtchi *(Panysus)* por los 42° 48′ de lat. y por los 29° 41′ de long. Esta quinta division, que es la mas estensa, tiene 41 leg. Los rios mas considerables que por esta parte bañan la falda sept. son: el Vid, el Osma y el Jantra, afluentes directos del Danubio. En el reverso meridional, solo se hallan pequeños afluentes del Maritza, que nacen en el punto de union de la cuarta y quinta division natural del Balkan.

Desde las fuentes del Camtchi en donde empieza la sesta division, el Balkan alcanza las del Tuz-casiri á 35′ mas al E., y á 5′ solamente mas al S. de las de aquel; y este rio atraviesa el lago de Burgas y desagua en el fondo del golfo del mismo nombre en el mar Negro.

Despues de este corto espacio, empieza la séptima division que termina en el mar Negro en el cabo Eminch, por los 42° 41′ 40″ de lat., y por los 31° 35′ 26″ de long. Esta última division, que tiene 23 1/4 leg. de largo, forma con las dos precedentes el llamado Eminch-dagh propio ó el antiguo *Hœmus* que va allanándose hácia el mar. La cima mas elevada de todo el Balkan es el Orbelos *(Orbelus)* que determina el estremo oriental de la segunda division: su elevacion no baja de 10.500 pies y los puntos mas altos de la primera y quinta division no son menos elevados.

Las ramificaciones principales que se desprenden del Balkan son ocho: tres al N. y cinco al S.

La primera al N., que va del O. al E., es la que señala el vertiente oriental del Ibar. Se separa de la cordillera principal en el punto de union de la primera y segunda division natural, al S. E. de Pristina; rodea desde luego las fuentes del Morava oriental, despues las de Toplitza, y toma en su origen el mismo nombre de la division principal de la que se desprende, es decir, el de Gliubotin, que conserva hasta el E. de Pristina, y en el paralelo de 42° 50′ al E. de Novibazar toma el de Iaztribovatz. Poco despues alcanza el monte Kopauneg en cuyo punto se divide en dos ramales secundarios: el ramal occidental continua, bajo el nombre de monte Ghellian, á lo largo del Ibar hasta su embocadura en el Morava occidental: el ramal oriental envuelve los afluentes septentrionales del Toplitza y termina en los montes Jaztrebatz, en la márgen izquierda del Morava oriental.

La segunda ramificacion septentrional empieza en las fuentes del Struma ó Gran Cara-su, punto comun entre la tercera y cuarta division natural del Balkan, la cual se estiende entre el alto Isker, el Danubio y el Morava. Desde el monte Ghiustendil hasta las fuentes septentrionales del Isker y las del Nissava, afluente por la derecha del Morava oriental, lleva el nombre de montes Rhodja-Balkan, se dirige hácia el N. y va en seguida al N. O. tomando las denominaciones de Vidick, Stara y Heilania: este último nombre empieza á dársele en el punto en donde nace el Rachanska, afluente oriental del Morava. Desde este punto remonta de nuevo hácia al N., deja al O. el Resava y al E. el Trimok, y forma el monte Haydukki. En seguida se dirige á las fuentes del Bereska, afluente del Danubio, en donde se subdivide en varios ramales, de los cuales el mas notable tanto por su altura como por el enlace que forma con los montes Carpatos, es el que sigue la orilla derecha del Bereska sin perder su escabrosidad hasta el Danubio al cual alcanza mas abajo y cerca de Orsova, en donde con el monte situado en la orilla izquierda forma la garganta llamada la Puerta de Hierro. En esta subdivision se encuentran los montes Teherne y Vitkal.

La tercera y última ramificacion septentrional de la cordillera del Balkan puede considerarse mas bien como una convexidad del pais que como una serie de montañas. Empieza al estremo E. de la quinta division natural, y se dirige al N. E., estableciendo una separacion continuada entre los afluentes de la orilla derecha del bajo Danubio, y los rios que desde la embocadura de este rio hasta el cabo Eminch van directamente al mar.

Del Isker al mar Negro, las ramificaciones septentrionales del Balkan, son generalmente mucho menos estensas y elevadas que las de la parte occidental, pues van perdiendo gradualmente su elevacion formando una serie de escalones escarpados, y luego se ensanchan sus cimas y se convierten en llanos

Digitized by Google

elevados cuya mayor parte forman un declive suave hácia el Danubio.

Las ramificaciones meridionales del Balkan sin ser tan escabrosas como las de la Bulgaria occidental, se estienden en montes considerables al través de la Romelia. En su direccion del E. al O. se presentan desde luego los montes Stantches ó Kutchuk-Balkan (pequeño Balkan), al N. del cual se halla el mar Negro; al S. el mar de Mármara, y al O. dos de los principales afluentes del Maritza que son el Tondja y el Erkéne ó Erghene, que tienen su curso el uno del N. al S. y el otro del E. al O. Esta larga hilera de montañas cuya altura no es muy considerable, está cubierta de espesos bosques; y empieza en las fuentes del Tuz-casri ya mencionado, y desde allí estrechando mas y mas la costa del mar Negro sigue hasta la orilla N. O. del Bósforo de Tracia. A unas ocho leguas de Constantinopla estas escarpadas montañas se convierten en montes fértiles bien cultivados, y en grupos de colinas. Esta ramificacion es la que establece el enlace del Balkan con el monte Tauro, grande cordillera de la Turquía asiática.

En las fuentes del Erkené, por los 41° 25′ de lat., y por los 31° 45′ de long., se desprende un ramal hácia el S. O., y en el manantial del Ainadjik, afluente del Erkené, se une con el Tekir-dagh, que con su prolongacion forma la península de Galipoli. Aunque simple apéndice del Stantchesdagh, se presenta mas elevado y mas erguido que todas las demas partes de este estribo, con el cual forma la parte septentrional de la concha del mar de Mármara.

La segunda serie de montañas mas notables, que se encuentra alejándose de la Costa, es el Despotodagh, (el *Rhodope* de los antiguos); el cual se une á la sierra principal por medio del monte Dubnitza, nudo que se encuentra al S. de Samakow. Considerada esta serie como punto mas elevado de las conchas del Maritza y del Mesto ó Cara-su, se le observa desde luego una direccion S. E., que gira despues al S. O. para volver poco á poco al E., envolviendo así en un gran recodo las fuentes del Arda, afluente occidental del Maritza. Antes de llegar al meridiano de la embocadura del Maritza, este ramal vuelve hácia el S. y vá á terminar en el cabo Makri por el monte Isamos. Esta segunda ramificacion meridional es mas alta y mas erguida que el Stanches-dagh y el Tekir-dagh, con los cuales envuelve todos los afluentes del Maritza.

Desde el punto de donde se desprende el Despoto-dagh, parte otra ramificacion meridional, que aunque menos importante, merece citarse. Esta es el monte Cara-su, ó el Nevrokop-dagh, que se estiende en la Romelia occidental entre los dos Cara-su, y termina cerca del cabo Asperosa en frente de la isla de Tasso. No lejos del estremo meridional de esta misma ramificacion, al O. de Berekteli, y al N. del Cavale, sale un ramal que sigue la costa y termina cerca del lago Takinos (*Cercine*), en donde desagua el Gran Cara-su. A dicha parte se le da el nombre de montes Castagnatz ó de Punhar daghi, en lugar del de Pangee que antes tenia.

Entre el Struma ó Gran Cara-su al E., el Egrideré, afluente del Vardar, y este rio al O., se halla una larga serie de montañas que forman al S. la tercera ramificacion trasversal del Balkan, la cual empieza en el estremo oriental del Egrisu-dagh, y lleva en toda su estension el nombre de monte Cercine ó Kerkine (*Bertiscus*); pero toma en sus varias subdivisiones el nombre de Caratova en su origen; el de Velitz-dagh en la mitad de su estension, y últimamente el de Cortiach en su parte inferior.

Esta serie de montañas forma una hilera de recodos los cuales al paso que van alternando en su esposicion al E. ú al O. se inclinan sucesivamente del N. al S. La cordillera de Cercine despues de haber acompañado al Vardar hasta su embocadura, dirige tres largas ramificaciones al Archipiélago formando tres peninsulas, que determinan los dos grandes golfos de Salónica y de Orfano ó Contessa; y otros intermedios de menor estension, conocidos con los nombres de Casandra y Monte Santo.

Entre el Cercine meridional y los últimos escalones del monte Cara-su se estiende á lo largo del archipiélago griego un llano considerable y muy fértil cuya parte E., que es la mas pequeña, se llama llano de Philippi, y la del O., que es la mayor, llano de Serés.

La última ramificacion del vertiente meridional del Balkan es la que se separa de la cordillera principal en su estremo occidental, y forma la línea divisoria de las aguas tributarias del mar Jónico y del Archipiélago; y despues de haber determinado la cordillera mas notable de la Grecia, y dividido en dos partes la Morea, termina en el cabo Matapan (*Tenaro*), en la costa meridional de esta península. Esta ramificacion es la mas larga, la mas elevada é impracticable de las del Balkan. Su remate conserva una altura casi igual hasta por el paralelo de 39°, luego se abaja, y despues vuelve á elevarse para formar los altos montes del Parnaso y Helicona. Desde este último se convierte en un lomo de terreno cascajoso, que se estiende al través del istmo de Corinto, y vuelve á aparecer elevado y montuoso en la Morea. Sus divisiones particulares son seis. La primera comprende el monte Bernos, que se dirige desde el monte Perserin hasta las fuentes del Scombi ó Tobi y hasta las del Indje Cara su. Este dirige sus aguas al golfo de Salónica, y aquel desagua en el Adriatico. Despues del Monte Bernos sigue el de Tomorit ó Tzumcika que se estiende hasta el paralelo de 40° y forma con aquel la frontera entre la Romelia y la Albania. A este se une el Mezzowo ó Pindo,

Digitized by Google

que envia al E. el Salembria (*Peneo*) y el Hellada (*Sperchius*); y por el O., al mar Jónico, el Arta y el Aspro-pótamos. Los montes Agrafa, que forman la cuarta subdivision de esta ramificacion, se unen por el N. al monte del que acabamos de hablar. Por la parte del S. su continuacion forma la cordillera de Lakura ó del Parnaso, que se dirige á la Livadia por entre el canal de Talantte y el golfo de Lepanto para unirse por entre los montes Helicona y Cytheron al istmo de Corinto y formar en la Morea la sesta subdivision. Esta subdivision es la del monte Maina (*Taigeto*), que se divide en dos ramales entre las fuentes del Vasilipotamo y las del Rufia, de los cuales el mayor y mas occidental termina al S. en el cabo Matapan, y el oriental en el cabo Malio ó Sant'-Angelo. Esta última parte de la cordillera helena es alta, cascajosa, muy quebrada, y solamente practicable por senderos trillados entre peñas escarpadas. La habitan los Mainotas, pueblo grosero y foragido.

De esta estensa cordillera se desprenden al E. y al O. ramificaciones secundarias demasiado notables para pasarlas en silencio. En las primeras subdivisiones se internan algunas por el S. E. hácia el golfo de Salónica; otras corren por la Albania en donde se constituyen en breve ya en elevadas llanuras, ya en terrenos montañosos. En la tercera subdivision los montes Acroceraunios, llamados por los Italianos montes de la Chimera, que forman el límite meridional de la concha del Voiutza, tienen como este rio, su direccion al N. O., y terminan en el golfo de Avlone. En la falda oriental del Mezzowo, y casi en el mismo punto en donde se reunen los montes de la Chimera, empieza la cordillera de Voiutza (*Cambuvii Montes*) que es una de las mas elevadas de toda la Grecia, la cual se estiende formando un arco convexo hácia el N. como límite septentrional del valle de Tempé. El monte Olimpo, hoy dia Lacha, forma su estremo oriental.

En la ladera E. de los montes Agrafa, y al N. de las fuentes del Helada empieza la cordillera de los montes Osa y Pellion, la cual traza un arco cóncavo opuesto al del Olimpo formando el límite meridional del sandjiacato de Tricala, y cierra con el monte Osa que la termina al N. E., la rica concha casi circular del Salembria. El Pelion que solo es un estribo situado al S. E. del Osa, proyecta una península hácia la isla de Negroponto y termina por el cabo de San Jorge. Un poco mas abajo de esta última ramificacion se halla la del Oeta, ahora Kumaita, cuyo curso hácia el S. E. separa las aguas del Helada de las del Mavronero.

De la cordillera del Lakura, se desprende un ramal lateral que vá á terminar en la punta mas meridional de Livadia, por el cabo Colona. El monte Himeto al S. O. y muy cerca de Atenas puede considerarse como una adicion ó apéndice de esta cordillera.

Los montes Maina, cordillera principal de la Morea dan tambien origen á algunas ramificaciones secundarias, entre otras á los montes Argivos al E. que terminan en el cabo Skillo y forman la península comprendida entre los golfos de Nápoles de Romania y de Egina, enviando al O. el ramal del monte Cylene que empieza en las fuentes de un afluente septentrional del Rufia y termina en el cabo Tornese. Además, puede citarse un ramal S. O. del monte Mintha ó Lyceo, situado mas allá de las fuentes del Pirnatza, que se une á la cordillera principal. Este último ramal secundario occidental termina por el cabo Gallo, que es el estremo O. del golfo de Coron.

Como se ha dicho arriba, el sistema de estas montañas es difícil de describir. Todos los puertos ó gargantas del Balkan son caminos muy malos, abiertos entre las peñas de los montes, y casi absolutamente impracticables en invierno. Con respecto á su importancia relativa, las comunicaciones que facilitan, pueden dividirse en tres clases, á saber: caminos de posta, caminos de caravanas y caminos ordinarios. Los que importa conocer con preferencia, son los situados ó en la cordillera principal, ó en la ramificacion mas occidental que constituye las montañas helenas.

En la cumbre principal: dirigiéndose del O. al E., y teniendo presente sucesivamente cada una de las siete subdivisiones naturales, se encuentra el puerto de Katchiank en la primera de dichas subdivisiones, la cual por medio del Tchar-dagh establece una comunicacion de 2.° órden entre la Servia y la Romelia, ó entre las ciudades de Pristina y de Uskup, ó Scopia, defendida por una fortificacion situada cerca y al S. O. del lugar del cual toma el nombre.

En la 2.ª subdivision se encuentran cinco desfiladeros: los dos primeros salen de Comanova en Romelia, y conducen por caminos de 2.° órden, el uno á Ghilen ó Morava, por el N. O., y el otro á Varna por el N. El primero pasa por el Ghibotindagh, y el segundo por el monte Argentaro. En los tres pasos secundarios solo hay caminos ordinarios que comunican con otros de 1.ª y 2.ª clase.

El tercer grupo del Balkan solo ofrece dos pasos entre caminos de último órden. Estos salen del Chiustendil, cerca de la or. derecha del gran Cara-su y conducen á Meloka, sit. á or. de un afluente, por la izq. del Morava oriental, y á Tchardak, sit. á or. del Nisava, afluente por la derecha del mismo rio.

Tres caminos y una senda atraviesan la 4.ª subdivision. Por esta se va de Sofia á Dubnitza, y por los otros de Sofia á Gustendil, de Samakow á Dubnitza y de Samakow á Menlik. El segundo de estos caminos es de primer órden y está protejido por un fuerte cerca y al O. de Samakow.

Digitized by Google

En la estension de 41 leg. que comprende la 5.ª subdivision hay seis pasos: los dos situados al O. y muy cerca uno de otro, dirigen de Samakow á Bagna y á Kostendje, y establecen comunicaciones de tercer órden. Despues de estos se hallan otros dos de primer órden en el espacio de 4 leg.: el primero para los mismos puntos que los precedentes, y el segundo, que es el de Sulu-Derbend, conduce de Ipliman, sit. á or. del Vid, á Tatar Bazardjik, á or. del Maritza. De esta última ciudad sale la quinta comunicacion que se reduce á un camino ordinario que atraviesa la cumbre principal para descender por el vertiente septentrional, hácia la ciudad de Lafticha, á or. del Osma en Bulgaria. El último sendero por el cual tambien se atraviesa por esta parte el Balkan, se halla situado entre las ciudades de Kabrova y de Kezadlik, y pertenece al camino real que va de Rustchuk á Andrinópolis.

Un solo collado, que es el de Demir-Capu, ó Puerta de Hierro, se halla abierto en la 6.ª subdivision para la comunicacion directa de Stareca en Bulgaria, y á or. del Camtchi con Selimno, sit. en las fuentes del Islamdjik, afluente del Tondja. Este camino de segundo órden va á reunirse hácia el S. con el precedente.

Para dar una idea ecsacta de los desfiladeros que se encuentran en la parte superior del Balkan, faltan estar otros tres, que pertenecen á la 7.ª y última subdivision. Los dos primeros salen de Carnabat en Romelia, y desde esta ciudad suben hácia el N. para comunicar el uno al O. con Eski-Djuma (mezquita vieja), y el otro al E. con Schumla, ambas ciudades de Bulgaria. Estos dos caminos son de 2.ª clase. El tercero y último que es de la misma, tiene una fortaleza y atraviesa la garganta de Nadir al S. O. de Varna y al N. N. E. de Burgas, ciudades situadas á or. del mar Negro.

De todos estos desfiladeros el mas notable es el de Sulu-Derbend ó Puerta de Trajano, abierto por el emperador de este nombre, y en el dia lo cruza el camino real que va de Viena á Constantinopla, por Sofia y Belgrado. Este es un desfiladero profundo protegido por dos fuertes, el uno al N. O. llamado Sulu-Derbend, cerca de Ipliman; y el otro al S. E., llamado Kiz-Derbend cerca de Kostendje á or. del Maritza superior.

Los desfiladeros de la ramificacion que se estiende por la Grecia, no son de tanta importancia en cuanto á las comunicaciones que establecen, como los de la cordillera principal. Caminando de N. á S. se encuentra el de Uskup á Perserin, sit. á or. del Bernos, y el de Besna, entre Monastir y Okhrida en los mismos montes. El desfiladero de Koridie á Castoria atraviesa el Tomerit por la parte septentrional, y por la parte meridional lo atraviesan los que conducen de Gherebene al Valle del Voiutza al O., y á Janina por Kania al S. O. Tricala y el valle de la alta Salambria comunican con Janina y Arta por desfiladeros del Pindo. Arta comunica tambien con Zeitun por las gargantas de los montes Agrafa al O. de Carpenitza. El último desfiladero que se encuentra en la ramificacion helena se halla al E. de Corinto, en el istmo de este nombre. En las cimas que dependen de la ramificacion O. N. ecsisten además algunos otros pasos, que son menos importantes que los precedentes: sin embargo hay algunos que llaman la atencion por los famosos sucesos que recuerdan; tales son el Tempé que toma el nombre del hermoso valle en cuya salida se halla, y el de Termópilas sobre las faldas escarpadas del Oeta. El paso principal de los montes Acroceraunios, conduce de Janina á Ostanitza. El Balkan se ha hecho memorable en nuestros tiempos por el paso del ejército ruso en la última campaña del año 1829, cuya atrevida empresa facilitó el buen ecsito de la guerra de la Rusia con la Puerta.

BALKAN, cordillera de la Turcománia. Se estiende á lo largo de las costas orientales del mar Caspio, entre el golfo de Balkan y el desierto de Kahrezm. Es muy poco elevada, y mas bien parece una reunion de grandes dunas que de montañas.

BALKAN, golfo formado por el mar Caspio, en la costa de la Turcománia por los 39° 5′ lat. N., y por los 57° long. E. Lindan con sus orillas los montes Balkan. Contiene muchas islas, de las cuales las mas considerables son: Dargan, Naftonia y Adak.

BALKANI, lug. de la Rusia asiat., prov. de Chirvan, territ. y á 2 1/3 leg. de Baku, cerca y al E. de un lago. En sus alrededores nacen muchos manantiales de nafta blanca.

BALKH, pais del Afghanistan, formado de la antigua Bactriana, cuyo nombre deriva de su ciudad principal. Se estiende desde los 35° 2′ hasta los 37° 25′ lat. N., y desde los 65° 32′ hasta los 71° 42′ long. E. Linda al N. y al E. con la Bukharia y el Turkestan; al S. y al S. O. con las provincias de Khorazan y del Afghanistan propio. Tiene 112 leg. de largo, 48 de ancho, y su superficie es de 138 leg. cuad. La parte del S. está cubierta de montañas que se enlazan con el Hindu Kuch. La parte del N., hácia el Djyhun es de terreno flaco y arenoso. Los montes Hezara penetran en su parte O. La parte central es llana, fértil y bien regada. Sus llanuras son las mas bajas de todo el Afghanistan. Los principales rios son Djyhun, Ghori, Akserai y Khullum. Los vientos del N. suelen templar su clima que es mas caliente que el del Afghanistan propio, por no llover en todo el verano. Parte de los habitantes cultivan la tierra, y otros se dedican á la vida pastoril. El pais produce toda clase de granos, arroz, tabaco, algodon y muchas frutas. La parte oriental tiene hermosos bosques. Los caballos son estimados por su brio y lo que es mas raro en oriente, se emplean en todos los usos de la agricultura. El dromedario es indígena del pais de

Digitized by Google

Balkh, y con los carneros y cabras forma la riqueza principal de los nómadas. En las ciudades se fabrican tejidos de algodon y de lino, armas y diferentes útiles de hierro y cobre, y tambien se preparan los cueros. El comercio de esportacion consiste en caballos, lana y seda. El tránsito de las caravanas de Candahar, de Herat y de Kabul es muy ventajoso para este pais. Su poblacion consta de 1.000.000 de hab. Uzbeks y Tadjiks. Los Uzbeks son casi todos nómadas divididos en muchas tribus y gobernados por poderosos gefes. Parte habitan en tiendas, y parte en casas construidas de troncos de árboles. Los Tadjiks son labradores, artesanos y comerciantes. Todos son musulmanes sumnitas. Aunque el pais de Balku se considere como parte del Afghanistan, los gefes de los Uzbeks apénas prestan obediencia á los soberanos de este reino. El pais se divide en siete distritos: Balkh, Mimana, Andkhu, Chibergan, Khullum, Talikhan y Kurdus. Fue conquistado por Nadir-Chah, y despues por Ahmed-Chah, rey del Afghanistan.

BALKH, *Zariaspa* ó *Bactra*, C. del Afghanistan, capital de prov.; sit. en una eminencia en medio de un llano fértil y bien cultivado, que baña el Dehaz, por los 36° 28′ lat. N. y por los 69° 4′ long. E. Es grande y está rodeada de murallas. Tiene un castillo y fábricas de tejidos de seda. Las caravanas de Herat y de Candahar pasan por esta ciudad. Pobl. 7.000 hab. Los Astáticos están persuadidos que Balkh es la ciudad mas antigua del mundo y la distinguen con el título de *Omm-el-Buldun*, Madre de las Ciudades.

BALKHACH-NOOR ó BALKALCHI, y siguiendo la errónea ortografía de los mapas antiguos, PALKATI, (entre los Kalmucos y los Kirghiz TENGHIZ, mar); lago sit. en el antiguo pais de los Dzungar, que en el dia pertenece al imperio chino, entre los 44 46′ lat. N., y entre los 80 y 83° long. E.: tiene 26 1/3 leg. en su mayor estension, y 15 1/4 en su mayor anchura. Recibe al S. E. el Ili ó Tekes; al E., el Karatal, el Agyekkiba, el Aksu y el Lebchi; al N. el Ayagus ó Kurduldiak, el Mupty y el Erghétu ó Yugurtai. Sobre las aguas de este lago se elevan muchas hileras de rocas formando como otras tantas islas. La mas meridional está sit. enfrente de la embocadura del Ili; la mas considerable, que es la del centro, lo divide casi en dos partes iguales; la septentrional llamada *Alak-tu-Oola* (monte manchado) se halla enfrente de la embocadura del Lebchi. El agua del Balkhach es dulce y contiene diferentes especies de peces, entre los cuales los mas apreciables son: el sollo y el *sterled*. Sus cercanías son arenosas y están llenas de pequeñas colinas cubiertas de *chalefs*, arbustos de hojas raras y pinos orientales. Una de las tribus de los Kirghiz, y principalmente la tribu céntrica de los Ablaikhazak acampan en invierno en la orilla occidental de este lago, en donde hallan fértiles praderas.

BALLA, (SANTA) ald. R. de Esp. en Galicia, prov. de Lugo, jurisd. de Ulloa; parr. de Santa Mariña de Fuente cubierta.

BALLA SANTA, (SAN PEDRO DE) felig. de Esp. en Galicia, prov. de Lugo, jurisd. de Villalba, obisp. de Mondoñedo. J. O. Pobl. 419 hab. Prod.: (v. CONDESIDO).

BALLABRIGA, L. R. de Esp., prov. de Aragon, part. y á 6 leg. de Benavarre, obisp. de Lérida. A. P. Pobl. 85 hab. Sit. en terreno montuoso, cerca de los límites de este part. con el principado de Cataluña. Prod. (v. BENAVARRE).

BALLAGHAN, cabo de la costa oriental de Irlanda, prov. de Leinster, cond. de Luth, al S. de la bahía de Carlingford. Lat. N. 53° 58′; long. O. 2° 22′.

BALLAHAY-DRUG, peq. C. del Indostan en los estados del radjah de Maisur, á 12 leg. E. N. E. de Mangalore, y á 28 N. O. de Seringapatam.

BALLANTRAE, lug. de Escocia, cond. y á 8 leg. S. S. O. de Ayr, presbiterato de Stranraer, en la embocadura del Stinchar, en el canal del Norte. Tiene un pequeño puerto en que se hace mucha pesca de salmon. Indust.: manufacturas de tejidos de algodon. Pobl. 1.280 hab. Se ven en el los restos de un fuerte, y á poca distancia la roca *Ailsa* de forma cónica y de 2.275 pies de alto, que sirve de punto de reconocimiento á las embarcaciones que entran en la bahía de Clyde. Tiene tambien un templo de los antiguos druidas de forma circular.

BALLAPUR, C. del Indostan, Estados de Nizam, ant. prov. de Berar, distr. de Nernalleh, cerca de la confluencia del Mauss ó del Mun, á 4 leg. O. de Akolah y á 12 E. S. E. de Moleapur. Lat. N. 20° 40′; long. E. 80° 37′.

BALLARÍAIN, L. de Esp. en Navarra, cendea de Ansoain, primer part., merind., arcipr., obisp. y á 1 1/2 leg. de Pamplona. Pobl. 55 hab. Sit. en una pequeña altura sobre la derecha del rio Arga.

BALLAS, lug. del Alto Egipto, prov. de Tebas, sit. á poca distancia de la or. izq. del Nilo y á 3 1/4 leg. S. de Denderah. Indust.: alfarería.

BALLASINNORE, peq. C. del Indostan en los Estados de Guykavar, ant. prov. de Gudjerate, capital de un pequeño pais, cuyo gefe llamado babi de Ballasinnore paga tributo á Guykavar. Está sit. cerca del Seyrec, á 13 2/3 leg. E. de Ahmed-abad.

BALL-DE-OLDE ó BALL, C. de los Estados Prusianos (v. BALDENDRAG).

BALLECAS, L. R. de Esp., prov., part. y á 1 1/2 leg. S. E. de Madrid, arzob. de Toledo. A. P. Pobl. 1.820 hab. Tiene dos hospitales. Está sit. á 1 leg. O. de Rivas, y á otra del real canal de Manzanares, en terreno muy fértil en trigo y cebada. En su caserío se notan algunos edificios de regulares proporciones. Es célebre este pueblo por el mucho y escelente pan de que en otro tiempo proveia á la corte, cuyo tráfico ha de-

Digitized by Google

aparecido. Su terreno está plantado de olivos, alamos y otros árboles, y en él se encuentra papel de montaña, ópalo comun, semiopalo y espuma de mar.

BALLECUNGAN, una de las islas Sulus al N. E. de Borneo. Lat. N. 5° 9'; long. E. 123° 47'. Es muy elevada y peñascosa, y está poco poblada.

BALLENA, cabo de Nueva Granada, en el Grande Océano, al N. N. E. de la punta Borrachos, y al S. S. O. del cabo Palmar, un poco al S. del embocadero del Jama, á 33 1/2 leg. O. de Quito.

BALLENBERG, C. del gran duc. de Baden, circ. de Main y Tauber, territ. y á 1 3/4 leg. S. O. de Boxberg; sit. en una colina bañada por el Erlenbach. En esta ciudad se originaron las turbulencias de los aldeanos en 1525. Pobl. 400 hab.

BALLENS, lug. de Suiza, canton de Vaud, distr. de Aubonne, cab. de circ; sit. al pie del Jura, á 3 2/3 leg. de Lausana.

BALLENSTEDT, C. del duc. de Anhalt-Benburg, cab. de territ., á or. del Getel, á 1 1/2 leg. O. de Hermsleben, y á 4 1/4 S. E. de Halberstadt, al pie de una colina. Sus casas están mal construidas y sus calles muy angostas. Tiene un hosp. y un hermoso palacio, residencia del duque, sit. sobre una eminencia desde la cual se disfruta de una magnífica vista. Pobl. 2.500 hab. Indust.: fabricas de lienzos y tintorerías. Comercia en ganado. Celebra 4 ferias al año.

BALLERIAS, ect. red. de Esp., prov. de Aragon, part., obisp. y á 6 leg. S. E. de Huesca, y á 10 de Zaragoza. A. O. Pobl. 84 hab. Produce trigo, cent., ceb., avena y lana, y cria ganado.

BALLEROY, V. de Fr., dep. de Calvados, distr. y á 2 2/3 leg. S. S. O. de Bayeux; cab. de territ., á 5 3/4 leg. O. de Caen, sobre una colina bañada por el Dromme. Tiene un buen palacio edificado segun los planos de Mansard, y circuido de bosques muy bien distribuidos. Indust.: fabrica de encages. Pobl. 1.180 hab.

BALLESTAR, L. ab. de Esp., prov. y á 30 leg. de Valencia, part. y á 4 de Morella. A. O. Pobl. 341 hab. Sit. á or. del rio Cenia, prod. (v. MORELLA).

BALLESTAR, L. ecl. de Esp., prov. de Aragon, part., obisp. y á 1 leg. E. N. E. de Huesca, y á 11 de Zaragoza. A. O. Pobl. 105 hab. Sit. en una deliciosa vega, en la márgen izquierda del rio Flumen. Prod.: trigo, ceb., avena, lana, buenos pastos y ganado lanar.

BALLESTAR, ect. red. S. de Esp., prov. de Aragon, part. de Cinco Villas, á 10 leg. de Sos; obisp. de Pamplona. A. O. Pobl. 18 hab. Sit. en el ángulo merid. del part., á or. del rio Gallego. Sus prod. son los indicados en la cab. de partido.

BALLESTAR, ARABELL Y CAMPMAJOR, lugares R. y S. de Esp., prov. de Cataluña, corregim. de Puigcerdá, subdelegacion, obisp. y á 1 2/3 leg. N. O. de la Seo de Urgel Campmajor sufragánea de Ballestar; á 1 1/4 la otra que es Arabell; y á 1 Ballestar, parr. A. O. Pobl. 168 hab. Sit. parte en terreno montuoso y parte entre colinas. Prod.: trigo y algun vino. Distan á corta diferencia 29 1/4 leg. de Barcelona, que es su puerto habilitado mas prócsimo.

BALLESTERO, V. R. de Esp., prov. de la Mancha, part. y á 3 leg. N. E. de Alcaraz, arzob. de Toledo. A. O. Pobl. 2.133 hab. Sit. en una llanura cercada de montes. Prod.: trigo, cebada, centeno, maiz, avichuelas, patatas, brillota y mucha caza mayor y menor. Tiene 9 sitios de arbolado, la mayor parte encinas y sabinas propias para construccion civil y naval, por lo que estan destinadas al surtido del departamento de Cartagena. Dista 26 leg. de la capital.

BALLESTEROS, V. ord. de Esp., prov. de la Mancha, part. de Ciudad Real, arzob. de Toledo, á 29 leg. de Madrid y á 3 S. de la capital. A. O. Pobl. 481 hab. Sit. al pie de una sierra, á 1 leg. del rio Javalon. Prod. granos, algun vino y ganado cabrio.

BALLESTEROS, caserío R. de Esp., prov.: part., obisp. y á 1/2 leg. de Cuenca. Pobl. 31 hab. Prod.: granos, legum., lino, pastos y ganados.

BALLIAGOT ó BALLIAGHAUT, C. del Indostan ingles, presidencia y antigua prov. de Bengala, distr. y al E. de Calcuta, de la cual es arrabal, á or. de un lago salado. Tiene un puerto en donde desembarcan las mercancías que vienen de otras partes de la provincia.

BALLIAH, peq. C. del Indostan ingles, presidencia de Bengala, ent. prov. de Allahabad, distr. y á 21 2/3 leg. E. N. E. de Benarés, sit. en la or. izq. del Sarju, cerca de su confluencia con el Ganges.

BALLICOTON, peq. isla de la costa meridional de Irlanda, prov. de Munster, cond. y á 6 3/4 leg. E. de Cork. Lat. N. 51° 50'; long. O. 4° 17'. En verano se reunen en ella una multitud de aves acuaticas. Da el nombre á una bahia que tiene al S.

BALLIGROD, V. de Galitzia, circ. y á 4 leg. S. S. E. de Sanok, á or. del Hoczewka. Indust.: fábr. de tejidos.

BALLIMONEY, lug. de Irlanda, prov. de Ulster, cond. y á 7 2/3 leg. N. N. O. de Antrim, baronía de Dunluce, celebra un mercado mensual de lienzos. Pobl. 1.800 hab.

BALLIMORE, C. de Irlanda, prov. de Leinster, cond. de Westmeath, baronía de Rathconrath, á 3 1/4 leg. N. E. de Athlone.

BALLIN, L. de Esp., prov. de Asturias, conc. de Oviedo. Tiene 9 hab.; es de la parr. de Nta. Sra. de Linares.

BALLIN, L. de Esp., prov. de Asturias, cone. de Castropol. Pobl. 36 hab.; es de la parr. de Santa Eulalia de Presno.

BALLIN, L. de Esp., prov. de Asturias, conc. de Quirós; de la parr. de Arrojo.

BALLIN, coto de Esp., prov. de Asturias, conc. de Piloñas. Pobl. 143 hab.; de la parr. de Veloncio.

Digitized by Google

BALLINA ó BELLEEK, peq. C. de Irlanda, prov. de Connaught, cond. de Mayo, baronía de Tirawly; sit. en la or. izq. del Moy, á 6 leg. N. E. de Castlebar. Está bastante bien edificada. Es muy importante la pesca que hace de salmon. En 1798 fue tomada por los Franceses, que desembarcaron en Irlanda bajo el mando del general Humbert.

BALLINAHINCH, C. y mercado de Irlanda, prov. de Ulster, cond. de Down, baronía de Kinelearty, á 2 1/3 leg. N. O. de Downpatrick, y á igual distancia S. E. de Lisburn. Sus aguas minerales son muy concurridas.

BALLINASLOE, C. de Irlanda, prov. de Connaught, cond. y á 10 1/3 leg. E. de Galway, baronía de Clonmacow, en la or. derecha del Suck, y á 4 S. O. de Athlone. Esta ciudad hace bastante comercio y celebra una feria anual de ganado mayor y menor que es la mas considerable de Irlanda.

BALLINCOBO, L. de Esp., prov. de Asturias, conc. de Boal; de la parr. de Sarandinas.

BALLINES, ald. de Esp., prov. de Asturias, conc. de Llanes. Sit. á 1/2 leg. E. de Villanueva. Pobl. 19 hab.; de la parr. de Ardisana.

BALLINROBE, C. de Irlanda, prov. de Connaught, cond. de Mayo, baronía de Kilmain, á or. del Robe, á 4 3/4 leg. S. de Castlebar.

BALLINTOY, lug. de Irlanda, prov. de Ulster, cond. y á 10 1/3 leg. N. de Antrim, baronía de Cary, á or. del mar. En sus alrededores se ven antiguas fortificaciones y otras antigüedades. En ella se hace la pesca del salmon.

BALLIPOTTA, peq. C. del Indostan inglés, presidencia de Bengala, ant. prov. de Oryzah, á 24 leg. N. O. de Kétek.

BALLITONGHY, peq. C. del Indostan inglés, presidencia y ant prov. de Bengala, distrito de Rauechy, en la orilla derecha del Hugly, á 7 1/4 leg. S. S. E. de Murchedabad.

BALLOK, una de las islas Sulus, al N. E. de Borneo. Lat. N. 6° 32′; long. E. 123° 33′.

BALLON, (LE) C. de Fr., dep. del Sarthe (Mayne), distr. y á 3 3/4 leg. N. del Maus, cab. de territ.; sit. en la or. derecha del Orne. Tiene un castillo que cae en ruinas. Indust.: fábricas de lienzos bastos. Pobl. 3 500 hab.

BALLON DE ALSACIA, uno de los puntos mas elevados de la cordillera de los Vosgas en Fr., sit. por los 47° 54′ 6″ lat. N.; y por los 10° 51′ 9′ long. E. en la interseccion de los límites de los departamentos del Alto Rin, de los Vosgas y del Alto Saona, y cerca de las fuentes del Mosela. Se eleva á 4.098 pies sobre el nivel del mar.

BALLON DE GUEBWILLER, montaña de Fr., dep. del Alto Rin, distr. de Colmar, territ. y á 1 3/4 leg. O. de Guebwiller. Forma parte de la cordillera de los Vosgas y presenta una elevacion de 4.886 pies sobre el nivel del mar. Al N. E. de esta montaña y á 1 2/3 leg. O. de Guebwiller, se halla un lago que lleva el mismo nombre, y está rodeado de montañas elevadas á 2.380 pies sobre la superficie de las aguas. Este lago tiene unas 38 leg. cuad. de estension, y 105 pies de profundidad. Se une al Lauch por un canal de 12 pies de fondo. La abundancia de estas aguas ha causado muchas veces terribles estragos en la comarca.

BALLONGA, ald. de Esp., prov. de Asturias, conc. de Grado; de la parr. de Bayo.

BALLORE, peq. C. del Indostan inglés, presidencia de Bombay, ant. prov. de Gudjerate, distr. y á 5 2/3 leg. S. E. de Surate.

BALLOTA, L. de Esp, prov. de Asturias, conc. de Salas, obisp. de Oviedo. Pobl. 18 hab.; de la parr. de Cermeño.

BALLOVAR, L. S. de Esp., prov. de Aragon, part. y á 8 leg. de Barbastro, obisp. de Lérida. A. O. Pobl. 1.459 hab. Sit. á or. del Cinca en terreno y clima agradable. Prod.: trigo, cebada, maiz, vino, lino, aceite, cáñamo, legumbres, frutas y alcaparra que nace espontaneamente en este pais. Indust.: telares de lienzos comunes.

BALLRECHTEN, lug. del gran duc. de Baden, circ. de Treisam y Wiesen, territ. y á 2/3 de leg. S. O. de Staufen, y á 3 1/2 S. O. de Freyburgo. En sus inmediaciones tiene minas de plomo y de hierro, ocre y greda. El terreno produce buenos vinos. Pobl. 693 habitantes.

BALLSTOWN, parr. de los Est. Unid., est. de Nueva York, cab. del cond. de Saratoga, á 6 2/3 leg. de Albany. Tiene dos iglesias. Es muy conocido por sus aguas minerales, muy frecuentadas en los meses de julio y agosto. Pobl. 600 hab.

BALLTARGA, L. R. y S. de Esp., prov. de Cataluña, corregim. y á 1 3/4 leg. de Puigcerdá, y á 28 de Barcelona, obisp. de Urgel. A. O. Pobl. 67 hab. Prod.: centeno.

BALLUERCA, L. de Esp., prov. de Alava, herm., vicaría y arcipr. de Valdegovia, arzob. de Búrgos. A. O. Pobl. 86 hab. Prod.: toda clase de granos.

BALLUNQUERA, (LA GRANJA DE) desp. de Esp., prov. y arzob. de Búrgos, part. y jurisd. de Villadiego. Tiene 4 hab.

BALLY, C. de la costa orient. de Lombock; una de las islas de la Sonda; sit. por los 8° 34′ lat. S., y por los 120° 4′ long. E. Sus habitantes comercian en arroz con los establecimientos holandeses de Amboina, de las Celebes y otras islas.

BALLYCASTLE, C. y puerto de Irlanda, en el canal del Norte: provincia de Ulster, cond. y á 10 leg. N. de Antrim, baronía de Cary. Se divide en alta y baja; la baja se llama de la ribera. Esta ciudad tiene un monasterio de cartujos. Indust.: alfareria. En sus inmediaciones tiene una mina de ulla y un manantial de agua ferruginosa. Pobl. 700 habitantes.

BALLIDONAGAN, bahía de la costa S. O.

Digitized by Google

de Irlanda, en la prov. de Munster, cond. de Cork, sit. al S. de la bahia de Kenmare.

BALLYELA, bahía de la costa occ. de Irlanda, prov. de Connaught, cond. de Clare, al S. de la bahia de Galway.

BALLYHACK, lug. de Irlanda, prov. de Leinster, cond. de Wexford, baronia de Shelburne, en la costa orient. de la ensenada de Waterford, á 2 2/3 leg. S. de New-Ross. Celebra un mercado semanal y muchas ferias al año. Pobl. 400 hab.

BALLYHAYS, lug. de Irlanda, prov. de Ulster, cond. y á 1 1/4 leg. N. E. de Cavan, baronia de Lugh-Tee. Se cree que este lugar fue en otro tiempo una ciudad de consideracion. Celebra una feria anual.

BALLYMENAGH, lug. de Irlanda, prov. de Ulster, cond. y á 3 1/4 leg. N. de Antrim, baronia de Toome, sit. en la márgen derecha del Braid. Tiene algunas manufacturas de lienzos, y celebra un mercado semanal. Pobl. 2.500 hab.

BALLYNACLASH, lug. de Irlanda, prov. de Leinster, cond. y á 3 1/4 leg. S. O. de Wicklow, baronia de Ballinacor. En otro tiempo hubo en ella las herrerías mas considerables de Irlanda; y en el dia solo tiene una fundicion de hierro á causa de la escasez de combustible.

BALLYNAHINCH, lug. de Irlanda, prov. de Connaught, cond. y á 10 3/4 leg. O. de Galway, sit. en la or. merid. de un hermoso lago. Tiene aguas minerales muy frecuentadas y da nombre á la baronia á que pertenece.

BALLYNAKILL, lug. de Irlanda, prov. de Connaught, cond. y á 12 3/4 leg. O. N. O. de Galway, baronia de Ballynahinch. Da su nombre á una ensenada bastante internada en cuya or. merid. está situado.

BALLYNAKILL, C. y mercado de Irlanda, prov. de Leinster, cond. del Reyne, baronia de Cullinagh, á 3 1/4 leg. S. de Maryborough y á 4 1/4 O. de Carlow. Antes de la reunion de la Irlanda á la Inglaterra gozaba de privilegio de villa real. Tiene fabricas de tejidos de lana, y en sus inmediaciones se ven las ruinas de un castillo.

BALLINASKELLIG, bahia de la costa S. O. de Irlanda, prov. de Munster, cond. de Kerry. Ofrece mucha seguridad á las embarcaciones y en ella desaguan el Inny y el lago Curran.

BALLIRAGGET, lug. de Irlanda, prov. de Leinster, cond. y á 3 1/4 leg. N. O. de Kilkenny, baronia de Fassadining, en la or. izq. del Nore. Contiene 214 casas, fabricas de cerveza y destilatorios. En sus inmediaciones hay canteras de piedra caliza negra, dura y susceptible de buen pulimento.

BALLISHANNON, C. de Irlanda, prov. de Ulster, cond. y á 3 leg. S. S. O. de Donegal, baronia de Tyrugh, á 32 leg. N. O. de Dublin, sit. en una bahia del Océano Atlántico, en la que desagua un rio que sale de la parte N. O. del lago Erne. Lat. N. 54° 31′; long. O. 4° 20′. Su puerto es cómodo. El rio abunda en salmon, anguilas, etc., y tiene un puente de 14 arcos. En sus inmediaciones hay una fábrica considerable de lienzos.

BALLYTEAGUE ó BALLITIEGH, bahía de la costa merid. de Irlanda en el cond. de Wexford; se estiende desde las islas Saltee hasta el cabo Bagenbon, entre los 2° 54′ y los 3° 11′ long. O.

BALM, lug. de Suiza, canton y á 3 leg. S. O. de Soleura, territ. de Buchegghberg. Tiene un antiguo palacio que fue residencia de los Barones de Balm.

BALMACEH, V. del Egipto Central, prov. y á 13 leg. S. S. O. de Benisuif, y á 3 N. O. de Abu-Girgéh, á or. de uno de los brazos occidentales del Nilo.

BALMAGHIE, lugar y parr. de Escocia, cond., presbiteriato y á 3 leg. N. de Kirkudbright. Pobl. 1.360 hab. Tiene un manantial de aguas ferruginosas.

BALME (COLLADO DE), paso de la remificacion de los Alpes que forma el límite de la Saboya y del bajo Vales. Pasa por él un camino que conduce del valle de Chamuny á Martigny. El sitio mas elevado de la sierra, donde hay una cruz de hierro, está, segun Saussure, á 8.267 pies sobre el nivel del mar. Desde dicho punto se disfruta de la hermosa vista del valle de Chamuny, y de parte de la Valorsina, del Vales hasta Sion, y de toda la cordillera de los Alpes de Berna desde San Gotardo y el monte Furca hasta el Diente de Morcles. En dicha cruz empieza la pendiente que conduce al Vales. A 1 3/4 leg. hácia la derecha se encuentran los ventisqueros de Trient, y al S. los de Tur. El Arve nace en este collado en la parte de la montaña que se compone de esquisto gredoso entrecortado con vetas paralelas de cuarzo, y calcáreo primitivo. Las capas son verticales y corren del N. E. al S. O.

BALME, lugar de los Estad. Sard., div., prov. y á 6 3/4 leg. N. O. de Turin, mandamento ó part. y á 2 1/4 O. N. O. de Ceres, sit. en la or. izq. del Sture. Este lugar es notable por una gruta ó *balme* en dialecto del pais, que le ha dado el nombre; esta gruta contiene una capilla dedicada á Ntra. Señora de Balme, que es tenida en mucha veneracion. Tiene á mas dos grandes galerías, que ofrecen objetos muy curiosos.

BALME (LA), lug. de Fr., dep. del Isere (Delfinado) distr. y á 6 1/4 leg. N. N. O. de la Tour-du-Pin; territ. y á 2 1/2 N. N. E. de Crémieu, cerca del Ródano. Tiene una gruta que antiguamente era una capilla bajo la invocacion de Ntra. Sra. de Balme. Esta gruta se tenia por una de las siete maravillas del Delfinado. Pobl. 520 hab.

BALMERINOCK, lug. de Escocia, cond. de Fife, presbiteriato y á 1 1/2 leg. N. de Cupar; sit. en la or. derecha del Tay. Se ven en él las ruinas de un monasterio fundado en 1229 por Alejandro II.

BALMORI, L. de Esp., prov. de Asturias,

Digitized by Google

conc. de Llanes, á 1/4 de leg. de la cab. de part. Pobl. 138 hab.; es hijuela de la parr. de Bario.

BALOIRA (SAN SALVADOR de), felig. ecl. de Esp. en Galicia, prov. y arzob. de Santiago, jurisd. de Vea. J. O. Pobl. 132 hab.: sit. y prod. (v. SAN JORGE DE VEA.)

BALON, ald. de Esp. en Galicia, prov. de Betanzos, obisp. de Mondoñedo, jurisd. de Grañas; de la parr. de este nombre.

BALONGA, desierto de Esp.; prov. de Aragon, valle de Vio, entre Yeba y Cerezuela, obisp. de Lérida, corregim. y á 5 leg. de Barbastro.

BALONES, L. S. de Esp., prov., arzob. y á 16 leg. de Valencia, part. y á 2 1/2 de Alcoy. A. O. Pobl. 415 hab. Sit. y prod. (v. TRAVADELL, VALLE.)

BALONGO, grupo de tres islas del golfo de Bengala en la costa oriental del imperio Birman, en la embocadura del Aracan, sit. por los 20° 40' lat. N., y por los 96° 53' long. E.

BALOOCHISTAN, pais del Asia. (v. BELUTCHISTAN.)

BALOR, L. R. de Esp., prov., arzob. y á 17 leg. de Granada, part. de Ujjar. A. O. Pobl. 1.800 hab. inclusos cuatro cortijos de su jurisd. Sit. al pie de Sierra Nevada. Prod: trigo, cebada, vino, legum., habas, almendras, higos y seda. Indust.: ganado lanar y de cerda.

BALORT, fuerte del Indostan ingles, ant. prov. de Kanaro, á 1 1/4 leg. N. N. O. de Cananore.

BALPOLI, ald. de Esp., prov. de Asturias, conc. de Avilés, jurisd. de Castrillon. (v. PILLARNO.)

BALQUHIDER, parr. de Escocia, cond. de Perth, presbiterio y á 5 2/3 leg. N. O. de Dunblane, sit. en pais montuoso, escarpado y poco fértil. Pobl. 1.350.

BALSA, ald. S. de Esp. en Galicia, prov. de Lugo, jurisd. de Castro de Rey; de la parr. de Pena de Hedra.

BALSA, ald. S. de Esp. en Galicia, prov. de Lugo, jurisd. de Lanceara; de la parr. de este nombre.

BALSA, ald. ab. de Esp. en Galicia, prov. de Lugo, jurisd. de Samos; de la parr. de Freijó.

BALSA (DA), felig. y cot. rrd. ecl. de Esp. en Galicia, prov. de Lugo, jurisd. de Triacastela. J. O. Pobl. 149 hab. Su parr. se compone de dos ald. sit. en el valle, y tiene iguales producciones que Triacastela.

BALSA (SANTA MARIA DE LA), felig. E. de Esp. en Galicia, prov. y obisp. de Mondoñedo, jurisd. de Muras. J. O. Pobl. 349 hab. Sit. en los confines de esta prov. con la de Lugo, en terr. montuoso y en las faldas del monte del Gistral, á cuyo pie nace el rio Buamonde.

BALSA DE ABAJO, ald. S. de Esp. en Galicia, prov. de Lugo, jurisd. de Navia de Suarna; de la parr. de Barcia.

BALSA DE ARRIBA, ald. S. de Esp. en Galicia, prov. de Lugo, jurisd. de Navia de Suarna; de la parr. de Barcia.

BALSALL-TEMPLE, parr. de Inglaterra, cond. de Warwick, territ. de Hemlingford, á 3 1/4 leg. S. E. de Birmingham. Tiene un hospital para 20 viudas. Fue en otro tiempo ciudad de mercado y pertenecia á los Templarios. Pobl. 858 hab.

BALSAMO, lug. del reino Lombardo-Veneto, prov. y á 1 1/2 leg. N. E. de Milan, distr. de Monza, sit. en terreno llano. Pobl. 1.206 hab.

BALSA PINTADA, ald. R. de Esp., prov. y part. de Murcia, obisp. de Cartagena. A. P. nombrado por la ciudad de Murcia. Pobl. 306 hab.

BALSAR, V. de Nueva Granada, prov. y á 2 1/4 leg. N. de Guayaquil, en la or. derecha del Daule. Su terreno es fértil en cacao, tabaco, algodon y caña de azúcar.

BALSARENY, ald. S. de Esp., prov. de Cataluña, corregim. de Cervera. A. O. 7 hab. Dista 10 1/2 leg. N. N. O. de Barcelona, y 3 1/4 N. de Manresa.

BALSERA (SANTA MARIA DE), parr. de Esp., prov. de Asturias, conc. y arcipr. de las Regueras, arced. de Oviedo. Pobl. 1.552 hab. Sit. en el ángulo S. E. del conc. entre los rios Nora y Molinon. Se compone de ocho pueblos. Prod.: trigo, escanda, cent., maiz, habas, nueces, patatas, nabos, sidra, pastos, ganado lanar, vacuno, caballar, cabrio y de cerda.

BALSFIORD, golfo de Noruega en la diócesis de Nordland, territ. de Finmark. Está separado de Lulsfiord por un angosto istmo y se entra en el al S. de Tromsoe por los 69° 26' lat. N., y por los 20 42' long. E.

BALSICAS, L. R. de Esp., prov. y part. de Murcia. A. P. 532 hab.

BALSOVER, C. de Inglaterra. (v. BOLSOVER.)

BALSRODE, lug. de los Paises Bajos, prov. de la Flandes orient., distr., territ. y á 3/4 de leg. E. de Dendermonde; sit. en la or. derecha del Escalda. Se construyen en él pequeñas embarcaciones mercantes. Pobl. 2.150 habitantes.

BALST, V. de la Rus. eur., gob. de Vilna, distr. y á 10 leg. O. de Rossiena, y á 9 3/4 N. N. E. de Tilsit.

BALSTAL ó BALSTALL, V. de Suiza, canton y á 3 leg. N. E. de Soleura, sit. en la carretera y á 5 2/3 S. de Basilea, cab. de territ. Tiene un tribunal de primera instancia. Está bien construida y tiene manufacturas de lienzos, y de tejidos de algodon, y fábricas de naipes. Esta villa es el depósito del comercio entre Basilea y Soleura. En sus inmediaciones hay una mina de hierro Pobl. 605 hab. Su territ. tiene 8.438 hab. y comprende el valle del mismo nombre formado por dos cordilleras laterales del Jura.

BALTA, C. de la Rus. eur., gob. de Podolia, cab. del distr., á 5 3/4 leg. S. S. E. de Olgopol, y á 16 3/4 O. de Olviopol. Esta ciudad sit. en las dos orillas del Kodyma, que formaba en otro tiempo los límites en-

Digitized by Google

tre la Polonia y Turquía, pertenecía por mitad á estas dos potencias. La parte antes polonesa al N., está bien construida; y es rica por su comercio; la otra le sirve actualmente de arrabal, y pertenece al gobierno de Kerson. Pobl. 1.200 hab. El distr. de esta ciudad está regado por el Bug, y su suelo es llano y produce buenos pastos.

BALTANAS, V. R. de Esp., prov., obisp. y á 4 leg. E. de Palencia, part. de Cerrato. A. O. Pobl. 3 121 hab. Tiene un convento de Misioneros. Su término produce trigo, cebada, morcajo, avena y mucha rubia. Indust.: 4 fábricas de curtidos, de suelas, becerros y cabras, y tres de alfarería.

BALTAR, L. R. de Esp. en Galicia, prov. de la Coruña, jurisd. del coto, y señorío de Villar de Campos, arzob. de Santiago, arcipr. de Berganti ño; de la parr. de San Jorge de Artes.

BALTAR (SAN BARTOLOMÉ DE), felig. S. de Esp. en Galicia, prov., obisp. y á 7 leg. de Orense y á 2 de Montealegre en Portugal; es cab. de la jurisd. de su nombre y del valle de Salas, priorato de San Marcos de Leon. J. O. Pobl. 500 hab. inclusos los del pueblo de Gomariz su anejo. Su igl. parr. es de las mejores del obisp. Está sit. en el valle de Salas en la falda sept. de una elevada sierra llamada Larouco, que por esta parte divide á España de Portugal. En su cumbre tiene una dilatada llanura en donde se descubren algunos vestigios de poblacion. En esta llanura que es muy fértil y apacible, crecen buenos pastos que alimentan mucho ganado mayor y menor. En su término se coge mucho centeno, algun trigo, maiz y pocas legumbres.

BALTAR (SANTIAGO DE), felig. E. de Esp. en Galicia, prov. y arzob de Santiago, jurisd. de Mellid. J. O. 123 hab. Sit. cerca del nacimiento del rio Isso. Prod.: cent., patatas, nabos, lino, pastos y ganados.

BALTCHIK, *Cruni*, V. de la Turq. eur. en Bulgaria, sandjiacato y á 20 leg. S. E. de Silistria y á 3/4 N. E. de Varna. Lat. N. 43° 23′ 15″; long. E. 31° 52′ 1″. Sit. sobre la costa del mar Negro. Cerca de esta villa estaba situada *Tomi* célebre por el destierro de Ovidio; de la cual no queda el menor vestigio.

BALTICO, mar de europa que se estiende entre los 53° 55′ y los 65° 5′ lat. N.; y entre los 13° 27′ y 34° long. E. Baña al E. la Rusia; al S. la Prusia y el Mecklenburgo, y al O. la Dinamarca y la Suecia. Es un golfo inmenso que comunica por el Categat con el mar del Norte, y con el Categat por tres estrechos, que son: el Sund, entre la Suecia y la isla de Seeland; el Grande Belt, entre las islas Seeland y Fionia; y el pequeño Belt entre esta última y Jutlandia. Tiene 260 leg. de largo del N. N. E. al S. S. O., y su ancho varia mucho. Se le dan 12 992 leg. cuadr. de superficie. Su fondo medio es de 15 á 20 brazas. El archipiélago de las islas Aland que se estiende por los 60° 15′ lat. N., divide el Báltico en parte meridional y parte septentrional. Esta última que va estrechándose ha tomado el nombre de Botnia, que es el del pais que tiene al N. Entre los 59 y 60° lat. este mar forma un grande brazo que se avanza hácia el E. en una estension de unas 80 leg. de largo y 20 de ancho, bajo cuyas dimensiones viene comprendido el golfo de Finlandia. Entre los 67° 50′ y los 59° de lat., forma el golfo de Riga. Las costas meridionales tienen tambien algunas ensenadas aunque de poca consideracion; tales como el Curische Haff, el Frische Haff, el golfo de Danzick y el Haff propio en la costa de Pomerania. Al S. y al E. la costa del Báltico es en general baja y arenosa; al N. y al O. tiene una elevacion considerable, y en muchas partes se ven peñas, islotes é islas.

Las aguas de este mar tan pronto forman bahías, como estrechos que llaman *skœrs*. El Oder desagua en la costa de Pomerania, la cual como las de Dinamarca, de Holstein y de Mecklenburgo, es baja, arenosa y cubierta de una multitud de cantos rodados que forman como diques en algunos estrechos. El Vistula desagua en el golfo de Dantzick en la costa de la Prusia occidental, la cual presenta muchos bancos de arena. Cortan estas dos costas de la Prusia oriental y occidental el Frische Haff, en donde desagua el Pregel, y el Curische Haff que recibe el Niemen. La costa de Curlandia, que es baja y arenosa como las dos referidas, está tambien cubierta de cantos, y se ven en ella algunas capas de piedra caliza, y los rios que desaguan en ella son de poca consideracion. El Duna y el Pernau desaguan en el golfo de Riga, cuya costa en algunas partes tiene mayor elevacion que la de Curlandia, y consiste en arena, cascajo y algunas capas de piedra caliza. El Neva que desagua en el golfo de Finlandia, da comunicacion al Báltico con el Volga y con el mar Caspio. Los rios que desaguan por la costa oriental del golfo de Botnia, son poco considerables; al paso que son bastante caudalosos el Tornea, el Kalix, el Lulea, el Pitea, el Skelleftea, el Umea, el Angermanelf, el Indal, el Ljusneelf y el Dalelf que bajan de la cordillera de Kœlen, y desaguan en la costa occidental del golfo de Botnia. Al S. de las islas de Aland, se encuentra la embocadura del lago Mœlar y del Motala. La costa de la Suecia meridional es despejada. Además de las muchas islas que siguen la costa de los golfos de Finlandia y de Botnia, y que rodean el archipiélago de Aland, así como la embocadura del lago Mœlar, en donde forman un *skœr*, y sin mentar las que se hallan en la costa de Suecia, se encuentran las de Dagoe y Oesel en la entrada del golfo de Riga; y al S. O. las de Gotland y Oeland en la misma costa de Suecia. Al S. de este reino está sit. la isla de Bornholm que pertenece á Dinamarca, y al S. O. la de Rugen, que solo está separada de la

Digitized by Google

Pomerania por el estrecho canal de Stralsund. Fionia, Seeland, Langeland, Laaland, Falster, Mœen y Femern son las islas mas considerables del archipiélago danés en la entrada del mar Báltico.

Este mar no está sujeto á las mareas, ó á lo menos este fenómeno es imperceptible en él. Tiene crecientes irregulares que elevan las aguas á unos tres ó cuatro pies, lo que sucede en todas las estaciones; pero particularmente en el otoño, cuando el cielo está cubierto y el tiempo es lluvioso. Las corrientes del Báltico no son menos peligrosas que las de otros mediterráneos: su comun direccion es del N. N. E. al S. S. O. Su velocidad ya es acelerada, ya lenta por la situacion de las costas, por la posicion de las rocas é islas, y por los efectos de las crecientes. Su direccion cambia por las mismas causas. No obstante la fuerza dominante prevalece y arrastra las aguas desde Tornea y Petersburgo hácia las aguas de Pomerania y Dinamarca. En el Sund hay una corriente superior y otra inferior. En este mar los vientos son muy irregulares é incostantes; con todo se observa que los del E. reinan en primavera, y los del O. en otoño. En los meses de junio y julio reinan calmas por espacio de muchos dias. Las súbitas mudanzas de los vientos, las tempestades frecuentes y violentas, el poco fondo, los muchos arrecifes que siguen la direccion de las costas de Suecia y del golfo de Finlandia y los bancos de arena que se estienden á lo largo de las costas de los Estados Prusianos hacen muy peligrosa la navegacion del Báltico. Los rompientes son menos temibles que en el mar del Norte; pero cuantas olas se suceden rápidamente, se encuentran, se chocan y se elevan algunas veces á una altura prodigiosa. En algunos parages se observan el *hypereidolon* (a) y la fosforescencia. Cerca de Jussari, isla que dista 9 3/4 leg. E. del cabo Hanger en la entrada del golfo de Finlandia, varian frecuentemente los ángulos de declinacion de la brújula, y este fenómeno se atribuye á causas secundarias. Las aguas de este mediterráneo no son generalmente muy saladas, y este sabor varia segun los parages, los vientos y la profundidad. Los vientos N. y N. E. disminuyen su sabor salobre en muchos parages meridionales, mezclando con ellas las menos saladas de los parages del N. Los vientos del O. al contrario, lo aumentan introduciendo las aguas del Océano. En los golfos de Botnia y Finlandia, las aguas con el escesivo frio que reina ya en el mes de octubre, se forman poco á poco en grandes trozos de hielo, que desprendidos por las tempestades se avanzan hácia la parte meridional del Báltico, y reunidos en diciembre por un riguroso frio, presentan la inmensa estension de hielo que interrumpe la navegacion. Por la parte meridional empieza el deshielo en abril; pero los golfos de Botnia y Finlandia raras veces quedan despejados antes de fines de mayo. En esta época la navegacion de este mar vuelve á tomar su primera actividad; los habitantes de la costa empiezan la pesca del *strœming*, especie de arenque; y las aguas del Báltico encrespadas por las tempestades arrojan en las costas de los Estados Prusianos el abundante ambar que en ellas se recoge.

El hecho de la disminucion de las aguas del Báltico no es de ningun modo positivo; ni tampoco es cierta la elevacion de este mar sobre el nivel del Océano segun las observaciones que se han hecho.

Se han dado muchas etimologías á la palabra Báltico. Unos la toman de Balth voz escandinava que significa osadia y otros la hacen derivar de la palabra Belt, que en idioma teutónico significa irrupcion. Parece que los antiguos no habian conocido este mar, á lo menos no se halla citado en sus escritos. Eginhard parece ser el primer autor que lo haya descrito detenidamente en su relacion de las guerras de Carlomagno. En el siglo IX Alfredo rey de Inglaterra dió á conocer la relacion del viage de Other y de Wulfstan en los mares del Norte de Europa. En el siglo XI Adam, canónigo de Bremen, compuso, segun las observaciones y relaciones de los misioneros, su descripcion del pais del Norte, bastante ecsacta en cuanto á los puntos meridionales del Báltico. Este fue el primero que se sirvió del nombre de Báltico; y en el siglo XII se llegó á conocer perfectamente este mar con motivo de haber penetrado los Bremenses hasta el golfo de Livonia. Al mismo tiempo los Suecos, penetraron por los golfos de Finlandia y de Livonia. Las relaciones mercantiles establecidas despues han facilitado la rectificacion de muchos errores.

BALTIISKOI, C. y puerto de la Rusia eur. en el golfo de Finlandia, gob. de Esthonia, distrito y á 6 2/3 leg. O. S. O. de Revel. Lat. N. 59º 17'; long. E. 27º 24'. Pobl. 200 hab. Hasta el año 1762 se llamó Requervik. La violencia de las olas ha inutilizado los inmensos trabajos empezados por Elisabet y continuados por Catalina con el objeto de disminuir la grande abertura del puerto.

BALTIMORE, C. de los Est. Unid., est. de Marylan, capital de cond.; sit. en la or. derecha del Patapsco, á 4 leg. de la embocadura de este rio en la bahía de Chesapeake, á 11 1/4 leg. N. de Washington, á 28 3/4 O. S. O. de Filadelfia, y á 55 1/4 S. O. de Nueva York. Lat. N. 39º 17'; long. O. 7º 34'. El puerto, que es espacioso y cómodo, comunica con el Patapsco por un canal muy angosto protegido por el fuerte mde. Henry. La marea se eleva de 9 á 10 pies. El Jones's Falls, pequeño rio que desagua en el puerto, divide á Baltimore en dos partes, la ciudad propia, y Fell's Point, las cuales se comunican por medio de muchos puentes. La ciudad está bien construida, y la mayor parte de ladrillo. La calle del mercado ó de Baltimore, que es la mas hermosa, tiene 1/4 de leg. de largo del E. al O.; corre

(a) *V. nota de la pag.* 56.

Digitized by Google

paralela al puerto, y tiene unos 100 pies de ancho: las otras tienen de 50 á 70 de ancho, todas bien enlosadas. Hay en esta ciudad una casa de correccion del estado, un hospicio, una audiencia, un museo, un teatro, una aduana, un hospital con gabinete anatómico, una biblioteca con unos 10.000 volúmenes, una escuela de medicina, la universidad del Maryland, un colegio, una casa lonja muy hermosa, y tres mercados. Es sede de un obispado erigido por Pio VI, y tiene 31 iglesias, de las cuales 5 son católicas, 5 episcopales, 5 metodistas, 3 anababtistas, 2 presbiterianas, 2 de reformados holandeses, 2 separadistas, 2 de cuáqueros, una luterana, una independiente, una dunkerana, una unitaria, y una Swedenborgiana. En esta ciudad se ve un monumento de mármol erigido á la memoria de Washington sobre una eminencia, el cual consiste en una columna de 23 pies de diámetro y de 190 de alto. Ecsiste tambien otro monumento erigido á la memoria de los ciudadanos que perecieron en las jornadas del 12 y 13 de setiembre de 1814 defendiendo la ciudad contra los Ingleses. Baltimore, cuya situacion es favorable para el comercio, comunica por medio de hermosos caminos con los demas puntos de la Pensilvania y con los afluentes del Ohio, y hace todo el comercio de Maryland, y el de una gran parte de la Pensilvania y de los estados del O. El puerto que es uno de los mejores de la Union, está entrecortado de malecones en toda su estension. Los embarcaciones de 500 toneladas se detienen en Fell's Point. Baltimore tiene nueve casas de banca, muchas manufacturas de tejidos de algodon, un horno de vidrio, fábricas de azul de Prusia, de vitriolo, alambiques de enebro y grandes arsenales. Las goletas de tres palos que allí se construyen, pasan por las mas veleras que se conocen. Pobl. 62.738 hab.

El condado de Baltimore tiene muchas herrerías. Pobl. 33.470 hab., sin incluir los de la ciudad su capital.

BALTIMORE, parr. de los Est. Unid., est. de Delaware; forma la parte S. E. del cond. de Sussex. Pobl. 2.057 hab.

BALTIMORE, parr. de los Est. Unid., est. de Vermont, cond. y á 3 1/4 leg. S. O. de Windsor.

BALTIMORE, C. de Irlanda, prov. de Munster, cond. y á 12 3/4 leg. S. O. de Cork, baronia de Carbery, á cosa de 1 1/2 leg. de los cabos Cleare, en la costa occidental de una pequeña peninsula bañada por el Océano Atlantico. Lat. N. 51° 25'; long. O. 5° 33'. En otro tiempo tenia el título de villa que le concedió Jaime I. En 1631 la sorprendieron de noche los corsarios argelinos, los cuales la saquearon y se llevaron consigo una parte de los moradores, sin haber podido desde entonces recobrar su esplendor.

BALTINGLASS, C. de Irlanda, prov. de Leinster, cond. y á 8 leg. O. de Wicklow, baronia de Talbotstown, á 9 1/3 leg. S. O. de Dublin, á or. del Slaney. Tiene manufacturas de lienzos, y fábricas de paños. En sus alrededores se ve un antiguo castillo y restos de los monumentos de los druidas.

BALTO-VERDIE, lug. de la Turquía eur. en Valaquia, distr. de Mehenditz, y á 8 leg. N. N. O. de Widdin.

BALTRUM, peq. isla del mar del Norte en la costa de Hanover, prov. de Ost-Frisa, territ. de Berum. Lat. N. 53° 43' 54''; long. E. 1° 14' 45''. Tiene 2 leg. de largo y 1/3 de ancho. Esta isla es arenosa, con motivo de las mareas que á menudo la cubren y la habitan algunos pescadores.

BALUDION, peq. C. de la Turquía asiát. en la Anatolia, sandjiacato y á 7 1/4 leg. E. de Afium-Carahissar. Está situada al pie de una montaña, á or. del Akar, que se atraviesa por un puente de 1260 pies, construido por el Sultan Selim. Las calles son tortuosas; tiene algunas casas construidas con gusto; 5 mezquitas, tres de las cuales son muy curiosas, y el sepulcro de un santon mahometano.

BALULI, lug. de la Turquía asiát. en Siria, bajalato de Trípoli, á 6 1/3 leg. N. E. de Latakieh y á 10 S. de Antioquía. Los europeos de Latakieh solian pasar el verano en este lugar, el cual se halla actualmente en la mayor decadencia.

BALUMBA, peq. C. del Indostan, estados de Guykavar, ant. prov. de Gudjerate, distr. de Djhalavar, en la or. izq. y á 3/4 de leg. de la embocadura del Adji en el golfo de Kotch y á 24 N. de Djunagor.

BALUNGSANGGATAI, montaña de la Mogolia, pais de los Uingniotes, sit á 110 ly S. O., á la derecha de los mismos.

BALUYA, lug. de Esp., valle de Sopuerta, Encartaciones de Vizcaya, obisp. de Santander. Tiene una parr. aneja á la del lugar de Sopuerta.

BALVE, C. de los Est. Prus., prov. de Westfalia, regen. y á 2 1/2 leg. S. O. de Arensberg, circ. y á 2 E. S. E. de Iserlohn. Pobl. 651 hab.

BALWIERZISKI, C. de Polonia, palatinado de Augustowo, circ. y á 6 leg. E. de Marianpol, en la or. izq. del Niemen, en una comarca fértil. Tiene un castillo. Pobl. 920 hab.

BALY, C. del Indostan ingles, ant. prov. de Bengala, en la márgen septentrional del Poddah, á 6 leg. N. E. de Murched-abad. Lat. N. 24° 23'; long. E. 21° 26'. Es grande y bien poblada.

BALZ, ald. de los Est. Prus., prov. de Brandeburgo, regen. y á 8 leg. N. E. de Francfort, y á 4 O. S. O. de Landsberg. Tiene dos herrerías. Pobl. 80 hab.

BALZAC, lug. de Francia, dep. del Charente (Angoumés), distr. y á 1 leg. N. de Angulema, territ. de Hiersac, en la orilla izq. del Charente. Cultiva mucho azafran que se espide para Lion, Alemania y Holanda. Pobl. 957 hab.

BALZAS, C. del Perú, intendencia y á 37 leg. N. E. de Trujillo en la orilla der. del Tunguragua.

Digitized by Google

BALZOLA, lug. de los Est. Sard., division de Alejandria, prov. y á 1 leg. N. N. O. de Casale. Es cabeza de partido.

BALZORANO, V. del rei. de Nápoles, prov. del Abruzo Ulterior II, distr. de Avezzano, territ. y á 2 2/3 leg S. E. de Civitella-Roveto. Cria mucho ganado. Pobl. 1.200 hab.

BAMA (SAN VICENTE DE), felig. ecl. de Esp. en Galicia, prov., arzob. y á 3 leg. E. de Santiago, juriad. de Bendaña. J. O. Pobl. 480 hab. Prod.: maiz, trigo, mijo y cent.

BAMALA, peq. C. del Indostan en los estados de Nizam, ant. prov. y á 20 leg. S. de Hayder-abad.

BAMBA ó PEMBA, prov. de la parte S. O. del rei. de Congo. Ocupa 32 leg. á lo largo del Atlántico. Abunda en oro, cobre, hierro, plomo, sal, madera de construccion, elefantes, etc. Se dice que los habitantes son los mas valientes del Congo. Es gobernada por un príncipe ó *mani*, residente en Bamba, su capital, ciudad considerable, situada en un llano fértil, á mas de 56 leg. de la costa, por los 7° 2′ lat. S., y por los 13° 18′ long. E.

BAMBA, V. ord. de Esp., prov. y á 3 leg. O. de Valladolid, *nullius diœcesis*, part. y á 2 leg. de Simancas. A. O. Pobl. 905 hab. Sit. en un páramo bajo rodeado de cuestas, circundado de aguas corrientes. Prod.: trigo, ceb, cent., avena, todo género de legum. y escelentes pastos en que se cria toda clase de gan., particularmente vac. y mular, y con mucha abundancia el de cerda.

BAMBA, V. ecl. de Esp., prov., obisp. y á 2 1/2 leg. E. de Zamora, part. de las Villas del Vino. A. O. Pobl. 175 hab. Sit. en la falda de una colina, que se prolonga del S. O. al N. E., siguiendo la direccion del arroyo Ojuelo, que tiene al E., y riega sus prados y huertas. Prod.: habas y fréjoles, granos y vino, y cria algun ganado lanar.

BAMBAKI, cordillera de la Rusia asiática. (V. PAMBAKI.)

BAMBARA, C. arruinada del Indostan en el Sindhy, á or. de un brazo del Sind., á 6 1/3 leg. O. de Tattah.

BAMBARA, reino de Nigricia, que confina al N. con los reinos de Biru y de Masina; al E. con los de Baedu, Duwara y Garu; al S., con el de Kong y al O. con el de Senegambia. Sit. entre los 12 y 16° lat. N. y entre los 4° long. O. y 2° long. E. Tiene unas 120 leg. de largo del E. al O. y no menos de 80 de ancho de N. á S. El Dialiba lo atraviesa del O. al E. y se navega con canoas. Muchas partes del Bambara son semejantes á los desiertos que rodean este reino; las otras son muy fértiles. El chi ó árbol llamado de la manteca, es muy comun en dicho reino. El oro que procede de los reinos de Mandinga, de Kong y de Bambuk, se estrae por este reino para el resto del continente. Mungo Park visitó muchas ciudades populosas de este reino. Los habitantes son negros y entre ellos hay muchos Moros. Los esclavos de Bambara eran los mas apreciados en la costa O. del Africa y en Berberia. El comercio de la costa lo hacen los *Sletis* (cierta clase de mercaderes forasteros) y el de Berberia los Moros. Sego es la capital.

BAMBARUGUE ó BAMBARUQUE, r. de la Guinea meridional, que nace con el nombre de Cumani en el reino de Benguela, al S. E. de Tamba, y corre de N. á S. hasta su confluencia con el Cubonzo, donde cambia de nombre, y se dirige al S. O., formando el límite entre el reino de Benguela y el pais de los Cimbebas; desagua en el Océano Atlántico, un poco mas abajo del cabo Negro, despues de un curso de mas de 120 leg.

BAMBERGA, C. de Baviera, circ. del Main Superior, cap. de 2 jurisdicciones, á or. del Regnitz, que desagua en el Main, un poco mas lejos; á 13 leg. E. N. E. de Wurtzburg, y á 7 1/4 O. de Bayreuth. Es residencia de los tribunales de apelacion, y sede de un arzob. Está en parte rodeada de murallas y fosos; lo mas notable es la catedral con cuatro torres, 16 iglesias, 15 capillas, algunos conventos y la abadia de San Michaelsberg, sit. en una altura desde la que se goza de muy bella perspectiva. El palacio episcopal es de buena arquitectura. Tiene un liceo con una de las mas bellas iglesias de la ciudad, un museo de historia natural, 2 colegios, una escuela normal, una galeria de pinturas, una biblioteca pública, que contiene 14.000 volúmenes y manuscritos curiosos, un colegio de medicina, un hospital, un lazareto y un hospicio: fábricas de indianas y de telas de algodon estampadas. Bamberga tiene mucha nombradía por sus huertas. El trasporte de las mercancías y el comercio del interior se hace por el Regnit y por el Main. Pobl. 16.500 hab.

BAMBILLA, desp. E. de Esp., prov. y part. de Valladolid. A. O.

BAMBONIEL, ald. de Esp., prov. de Asturias, conc. de Avilés, jurisd. de Castrillon; de la parr. de Laspra.

BAMBON (SAN MARTIN DE), desp. de Esp, prov. de Zamora, part. del Vino. Sit. á or. del arroyo Ojuela, que desagua en el Duero. Sus prod. son las generales del pais.

BAMBROUGH ó BAMBOROUGH, lug. de Inglaterra, cond. de Northumberland, part. de Bambrough, á or. del mar del Norte, á 1 1/4 leg. E. de Belford. Pobl. 350 hab. Cerca de la costa tiene un fuerte edificado sobre una peña escarpada, y solamente accesible por el lado del S. E.: parte de él está destinada para recibir á los náufragos y la otra sirve de granero.

BAMBRUGGE, lug. de los Paises Bajos, prov., distr. y á 3 leg. N. O. de Utrecht, cab. de territ: sit. á or. del Kromme-Amstel. Pobl. 700 hab.

BAMBUH, *Hierápolis*, lug. de la Turquía asiát. en Siria, bajalato y á 10 1/3 leg. N. E. de Alepo; sit. en un valle. Se surte de aguas

Digitized by Google

de un arroyo por medio de un acueducto. Se encuentran en ella vestigios de antiguos monumentos.

BAMBUHY, r. del Brasil, prov. de Minas-Geraes. Baja del vertiente orient. de la Sierra Marcella, recibe el Perdizao, y desagua en el San Francisco, á 16 leg. O. de Pitangui, despues de un curso de 20 leg. del O. al E.

BAMBUK, reino de Senegambia, entre los 14 y 15° lat. N., y entre los 17 y 18° long. E.: confina al N. con el rei. de Kadjaaga; al E. con el de Bruko. del cual lo separa el Senegal; al S. con los reinos de Satadu y de Konkodu, y al O. con el de Bondu. Tiene 29 leg. de largo del E. al O., y cerca de 22 1/2 de ancho del N. al S. La mayor parte de su territorio se halla cubierto de altas y áridas montañas. El oro abunda en ellas, no en vetas, sino en pedazos mezclados con tierra y fáciles de estraer con solo lavarlos. Los depósitos mas considerables se hallan en Rakkon, Semayla, Hambia y Hombadyria. Bambuk se gobierna por un rey, cuya autoridad está limitada por los gefes de cada lugar, cuya jurisd. es hereditaria. Pobl. 60.000 hab. Mandingues.

BAM-GANGA, r. del Indostan en los estados del radjah de Nagpur. Nace en los montes Londji, en la parte sept. de la prov. de Ganduana; corre del N. al S. y desagua segun se cree, en el Indravati, despues de un curso de unas 72 leg.

BAMGHOR, peq. C. del Indostan en el est. del radjah de Djeypur, ant. prov. de Adjemyr, cerca de la or. izq. del Morell, á 10 leg. S. E. de Djeypur.

BAMIAN, C. del Afghanistan, prov. de Korazan, en otro tiempo cab. del distr. Sit. á 21 1/3 leg. N. O. de Kabul. Lat. N. 34° 40′; long. E. 71° 40′. Esta ciudad sit. en una montaña aislada, consistia en muchas habitaciones cortadas en la peña, y las proporciones de algunas de ellas han dado lugar á suponer que servian de templos. El número de casas cortadas en las montañas de Bamian ascendia á 12.000. Esta ciudad fue tomada y destruida en 1221 por Djengis-Khan; reedificada despues, y abandonada por sus habitantes. Se observan en ella muchas estatuas colosales, entre las cuales hay dos de 50 codos de alto.

BAMINY ó BOMINY, isla del golfo de Bengala en la embocadura del Megna. Está casi á nivel del mar, y tiene 3 1/2 leg. de largo y 1 2/3 de ancho. En su territorio se ven algunas salinas.

BAMIO (SAN GINES DE), felig. E. de Esp. en Galicia, prov. y arzob. de Santiago, jurisd. de Villanueva de Arosa. J. O. Pobl. 1.025 hab. Sit. en la or. izq. del rio Ulla, en su desembocadero en la ria de Arosa. Sus naturales se dedican á la agricultura y pesca de sardina.

BAMIRO (SAN MAMED DE), felig. S. de Esp. en Galicia, prov. y arzob. de Santiago, jurisd. de Vimianzo. J. O. Pobl. 305 hab. Tiene una parr. aneja de Sta. Eulalia de Tines: está cercada de ásperas montañas, á cuyo pie corre el rio de la Puente, y á su inmediacion pasa el camino que desde Camariñas conduce á Malpica. Produce trigo y maiz.

BAMIO, ald. de Esp., prov. de Asturias, conc. de Llanera, sit. al N. de la parr. de San Cucao.

BAMLI GANGRI, alta montaña del Tibet, prov. de Kam, á 280 *ly* S. O. de Lythang.

BAMM ó BEM, C. de Persia, prov. y á 40 leg. S. E. de Kerman, y á 8 3/4 N. O. de Kermazin; sit. en una llanura rodeada de altas montañas. Es la plaza mas fuerte del reino. La ciudadela ocupa la parte superior y encierra el palacio del gobernador. De las ruinas que rodean la ciudad, se deduce su antigua grandeza. Sus fuentes se tienen por las mas hermosas de Persia, y sus jardines son muy notables. Tiene un mercado regular. En esta ciudad se refugió Lufih Alykhan, último vástago de la dinastía Zund, á quien hizo matar el eunuco Agha Mohammed Khan, fundador de la dinastía actual reinante en Persia, despues de haberle sacado los ojos con sus propias manos.

BAMMAKU, C. de Nigricia en la Bambara, en la or. izq. del Dialiba, cuya corriente no es navegable en esta parte á causa de los saltos que en él se encuentran. Sit. á 61 leg. S. O. de Sego. Lat. N. 12° 50′; long. O. 2°.

BAMONDE, ald. ab. de Esp. en Galicia, prov. de Lugo, jurisd. de San Antolin de Toques; de la parr. de Paradelas.

BAMORTO (SANTA MARIA DE), felig. R., ab. y S. de Esp. en Galicia, prov. y obisp. de Lugo, jurisd. de Brollon. A. O. Pobl. 800 hab. Su parr. se compone de las aldeas de Pol, Zinsa, Fabeiro, Porto de Lovos, Hermida, Mato, San Martin, Pallares y Revoredo. Está sit. al N. O. de Ribas-pequeñas y al N. de Ribas-altas. Prod. (v. BROLLON, jurisdiccion.)

BAMPTON, V. y mercado de Inglaterra, cond. de Devon, territ. de Bampton, á 1 1/4 leg. S. E. de Dulverton y á 5 2/3 N. de Ecseter, á or. del Batham. Tiene fábricas de sargas y de vidriado, y una fuente de agua termal en sus inmediaciones. Pobl. 1 633 hab. En el año 614 ó 620, se trabó cerca de esta villa una batalla entre Sajones y Bretones, en la que los primeros perdieron 20.000 hombres.

BAMPTON-IN-THE-BUSH, V. y mercado de Inglaterra, cond. y á 3 3/4 leg. O. de Oxford, territ. de Bampton, á or. del Isis, que es navegable. En ella se ven los restos de un antiguo castillo. Tiene una escuela de caridad, fábricas de guantes y pantalones de ante, etc. Pobl. 1.469 hab.

BAMRAGHOR, fuerte del Indostan ingles, ant. prov. de Oryzah, en la márgen derecha del afluente de Brameny, á 22 1/2 leg. N. O. de Ketek. Lat. N. 21° 3′; long. E. 88° 44′. En la parte del S. se encuentran minas de hierro y herrerías.

Digitized by Google

BAMPU, C. del imperio Birman, en la prov. de Luachan, en la márgen izq. del brazo orient. del Irauaddy, á 4 leg. N. N. E. de Quan-Tong, y á 52 leg. N. E. de Umerapura en la carretera militar de esta capital á la China. Reside en esta ciudad el gobernador, y es la plaza mas mercantil de las fronteras de la China. Es muy concurrida de mercaderes chinos que poseen en ella depósitos considerables. Tiene además una aduana.

BAMPUR, peq. C. del Indostan, en los estados de Holkar, ant. prov. de Malvah, distr. de Pall, á or. del Oresong, á 13 leg. E. de Tchampanyr.

BAMPURA, fuerte del Indostan en los Estados de Holkar, ant. prov. de Malwah, distr. de Tchitor, á or. de un afluente del Tchembul, á 13 leg. S. de Kota.

BAN ó BANOVICS, V. de Hungría, cond. y á 4 1/4 leg. S. E. de Trenesen, sit. en una altura cerca de un afluente del Neutra. Lat. N. 48° 43′ 25″; long. E. 21° 47′ 51″. Hace mucho comercio en lanas, hierro y ganado, y celebra 9 ferias anuales.

BANAFIEL, cot. red. E. de Esp., prov. de Zamora, part. de Sayago.

BANAGHER, peq. C. de Irlanda, prov. de Leinster, cond. del Rei, baronía de Garrycastle, en la or. izq. del Shannon, á 5 leg. S. de Athlone, y á 20 O. S. O. de Dublin. Antes de su reunion á Inglaterra mandaba 2 miembros al parlamento de Irlanda.

BANAGUAS, lug. ab. de Esp., prov. de Aragon, part., obisp. y á 1 leg. de Jaca. A. O. Pobl. 133 hab.

BANAL-GRANZE, gob. de Hungría, que compone la Hungría militar, y comprende las partes orient. y merid. del ant guo Banat de Temesvar. Linda al N. con los cond. de Temesvar y de Krassova; al E. con la Transilvania y la Valaquia; al S. con la Servia; al S. O. con la Esclavonia militar; y al O. con el distr. de los Tschaikistes. Tiene 28 leg. de largo del E. al O. y 12 en su anchura media. Su superficie es de 336 leg. cuad. El Danubio baña este gob. al S. O. y al S. El Theiss lo separa del distr. de los Tschaikistes. Los principales rios del interior son: el Themes y el Nera. La parte occ. es una inmensa llanura, en medio de la cual se estiende el arenoso desierto de Béloberdo. La parte orient. es montañosa, y presenta rocas primitivas de granito etc. que forman la continuacion de la cordillera de Fagarars. Estas rocas se encuentran tambien en el fondo de los valles, hasta cerca de Orsova, y se ocultan despues debajo de las rocas calizas que forman las erizadas márgenes del Danubio, estrechando su alveo. La misma clase de rocas constituye las montañas de la Servia, que forman la derecha del rio. Hay minas muy ricas de cobre argentífero y aurífero, particularmente entre Moldava y Lalzka. El valle de Almas, por donde corre el Nera, encierra muchos depósitos de lignitos. Las aguas minerales de Mehadia son muy célebres. En las montañas calizas de la márgen del Danubio, que son una prolongacion de las de Transilvania, se encuentran las célebres cavernas de Piatra Kupesegulin y de Veterani. El clima es ardiente en los llanos y muy frio en las montañas. Las producciones consisten en granos, vino y frutas. Se crian muchas abejas. Algunos arroyos y rios, tales como el Nera, arrastran pepitas de oro. La esportacion consiste en ganado, lana, granos, madera y seda. El comercio de tránsito trae muchas ventajas á los hab.

Este gobierno se divide en dos distritos regimentarios, y contiene 2 ciudades, 1 villa y 162 lugares. Pobl. 174,631 hab.

BANANES, (ISLAS DE) grupo de tres islas del Océano Atlántico en la costa occ. de la Guinea superior, y á 8 leg. S. de la bahía de Sierra-Leona. Son habitadas. La isla Banan que es la principal, está sit. por los 8° 8′ de lat. N. y es muy fértil. Tiene una escuela de idioma ingles.

BANARIES, lug. de Esp., prov. de Aragon, part., obisp. y á 1 leg. O. N. O. de Huesca, y á 11 de Zaragoza. A. O. Pobl. 105 hab. Produce trigo, ceb., avena, vino y lana; y cria ganado lanar.

BANASS, r. del Indostan, ant. prov. de Adjemyr. Nace en el vertiente orient. de las montañas al E. de Abu, y corriendo en direccion opuesta á la de otro rio del mismo nombre, riega los distritos de Mewar, Adjemyr, Djeypur, y desagua en el Tchembul por la or. izq., despues de un curso de cerca de 88 leg. en dos direcciones, primero de S. O. á N. E., y despues de O. á E. Sus principales afluentes son: el Kharia, el Bonda y el Morell.

BANASS, r. del Indostan que nace en el vertiente occidental de las montañas sit. al E. de Abu, en la prov. de Adjemyr; entra en la prov. de Gudjerate, pasa á 1 1/2 leg. de Rahdonpur, y se pierde en el pantano de Rin, enfrente de la isla de Tchukar, despues de un curso de unas 37 leg. del N. E. al S. O. Cuando este rio llega cerca de Rahdonpur su caudal se halla muy reducido y su alveo que tiene 1/2 milla de ancho, queda casi enteramente seco en verano. En esta época la corriente es rápida, y tiene 3 pies de agua. En tiempo de lluvias inunda todo el pais á 1/2 leg. de sus márgenes.

BANASTAS, lug. E. de Esp., prov. de Aragon, part., obisp. y á 1 leg. N. N. O. de Huesca, y á 12 de Zaragoza. A. O. Pobl. 126 hab. Produce trigo, ceb., avena, lana y vino; y cria gan. lan.

BANASTON, lug. S. de Esp., prov. de Aragon, part. de Benavarre. A. O. Pobl. 196 hab. Sit. en el cond. de Sobrarbe cerca de Ainsa, á or. del rio Ara. Prod. (v. AINSA).

BANAT, ant. div. de Hungría, cuya capital era Temesvar, y que se estendia de N. á S. desde el Maros hasta el Danubio, y de E. á O. desde las fronteras de la Transilvania y de la Valaquia hasta el Theiss. Se halla ahora comprendida en los partidos de Torontal, Temes, Krassova y en el Banal-Granze.

Digitized by Google

BANAT-GRANZE, generalato de Hungría, en la Croacia militar; linda al N. con el cond. de Agram; al E., con la Esclavonia militar y la Bosnia; al S. con la Bosnia; y al O. con el generalato de Carlstadt. El Kulpa forma la frontera del N.; el Sava, la del N. E.; y el Una, la del S. E. Tiene 12 leg. de largo y 5 1/2 de ancho. Su superficie es de 88 leg. cuad. Lo riegan el Glina, el Sunya y el Petrina. Tiene algunas montañas de poca elevacion. Su clima es benigno y sano y el terreno fértil. Tiene algunas minas de hierro. La volatería de este pais es muy apreciada. La industria se halla todavía en su infancia. Comercia con los Turcos por Kostanitza. Este generalato se divide en dos distritos regimentarios, y comprende 2 ciudades, una villa, 271 lug. y 96.281 hab.

BANAUL, distr. del Indostan, en los Estados de los Séykhs independientes, en el límite merid. de la ant. prov. de Cachemira: tiene 2 1/2 leg. de largo; es montañoso, y domina los llanos de Cachemira. Los gobernadores procuran que quede inculto, para no ofrecer asilo á los pueblos inmediatos.

BANAVARAM, C. del Indostan, estados del radjah de Maisur; sit. en un llano, á 21 2/3 leg. N. O. de Seringapatam. Lat. N. 13° 24′; long. E. 79° 58′. Tiene unas 500 casas y un fuerte.

BANBONG ó BAUBOM, C. marítima del imperio de An-nam, en la Cochinchina, prov. y á 16 leg. N. de Quinhon, y á 60 leg. S. S. E. de Ke-hoa.

BANBURY, V. de Inglaterra, cond. y á 6 leg. N. de Oxford, territ. de Bambury, sit. en la márgen derecha del Charwell. Indust.: fábricas de felpudos, pastelería y cerveza muy apreciada. Celebra 7 ferias al año y un mercado semanal. Pobl. 3.396 hab. Envia un miembro al parlamento. En sus cercanías se ven los vestigios de un campo romano, y tambien se han encontrado algunas medallas. En el año 1469 se dió en este sitio una sangrienta batalla entre los partidarios de la casa de York y los de la de Lancaster.

BANCA, una de las islas de la Sonda, al E. de la isla de Sumatra, de la cual la separa el estrecho de su nombre, entre 1° 30′ y 3° 8′ lat. S., y entre los 108° 51′ y los 111° 33′ long. E. Tiene 42 leg. de largo del N. O. al S. E., y 7 1/4 en su mayor anchura. Su clima en general es salubre. Las lluvias son muy frecuentes desde setiembre hasta abril; en el resto del año el monzon del S. E. reina con mucha violencia. En esta isla se encuentran varios grupos de altas colinas. Una montaña aislada llamada Gunung-Maras se eleva á 3.500 pies sobre el nivel del mar, y otra llamada Gunung-Manum-Bling, ó Manopin, sit. al estremo O. de la isla, sirve de guia á los navegantes. La bahía de Klabert ofrece un puerto cómodo y seguro. Los principales rios son: el Debus y el Pyring, en la costa O.; el Maraviang, en la del E.; y el Antun y el Lavang, que desaguan en la bahía de Klabert. Todos ellos tienen bancos de arena en su embocadura. Los isleños llamados Orang-Gunung son de carácter apacible. Sus poblaciones están situadas en las márgenes de los rios á gran distancia en el interior. Los bosques producen gran variedad de hermosas maderas. El ébano abunda en las inmediaciones de Layang y en la costa N. En esta isla se encuentran ciervos, jabalíes y culebras, á las que persiguen los Chinos por causa de la hiel que emplean en algunos medicamentos. Esta isla es célebre por sus minas de estaño, cuya esplotacion ocupa muchos Chinos. La miel, la cera y las esteras se embarcan en la parte merid. de la isla. Se cuentan en ella 5.751 Orang-Gunung, 2.711 Malayos, 4.631 Chinos: total 13.113 hab. La isla pertenecia al Soldan de Palenbang, que cedió la posesion de ella á los Ingleses. Estos la cieron en 1816 á los Holandeses en cambio de Cochin, en la costa del Malabar.

BANCA, estrecho que separa la isla de Banca de la de Sumatra. Tiene unas 27 leg. de largo y su ancho varia de 5 1/2 á 3 1/2. Se dirige del N. O. al S. E. Las orillas son bajas y el pais vecino cubierto de bosques. La profundidad del agua varia mucho: en algunas partes solo es de 12, y aun de 7 brazas. Tiene bancos de coral ocultos debajo del agua. En la entrada S. E. se encuentra el islote Lucipuro, sit. por los 4° 22′ lat. S., y por los 109° 23′ long. E. La entrada N. O. está sit. por los 2° lat. S., y por los 108° 32′ long. E. Al atravesar este estrecho, lo que solo puede verificarse cuando sopla el monzon favorable, se costea un tanto la costa de Sumatra.

BANCA-COTA, pueq. C. de la isla de Banca, á or. del rio de su nombre, á 5 leg. de la costa occidental. Pobl. 296 hab.

BANCALAAN, una de las islas Filipinas, al S. O. de Palauan, por los 8° 14′ lat. N., y por los 121° 0′ long. E.

BANCALLAN, C. de Madura (v. BANGKALAN).

BANCAPUR, C. arruinada del Indostan ingles, presidencia de Bombay, ant. prov. de Beydjapur, sit. á or. de un afluente del Werdah, á 11 3/4 leg. S. S. E. de Darwar. Hicieron el distr. del mismo nombre el Werdah y el Tumbedra; su territorio es fértil. En otro tiempo se llamó Tchehaur.

BANCARO, r. de la Guinea merid., que despues de haber regado el reino de Mirococo, desagua en el Zaira cerca de Concobella, en el límite septentrional del reino de Congo. Parece que este rio es el brazo principal del Zaira. Segun los navegantes portugueses, este rio nace en una de las montañas de Nigricia.

BANCA Y BILLITON, (ESTRECHO ENTRE) grande brazo de mar situado entre Banca al O. y Billiton al E. Tiene 11 1/4 leg. en su mayor anchura. Dividelo en dos brazos un islote llamado Pulo-Lit ó isla del Medio, y

Digitized by Google

sit. por los 2° 49′ lat. S., y por los 110° 46′ long. E. El paso del E. se llama estrecho de Clements, y el del O., estrecho de Gaspar, nombres dados por dos marineros, el primero ingles y el segundo español. Al N. del estrecho se halla la isla Gaspar, sit. por los 2° 21′ lat. S., y por los 110° long. E. En diferentes partes de este estrecho se encuentran algunos rompientes y escollos: tambien hay en él algunos islotes, particularmente entre las islas del Medio y Billiton y al S. E. de la primera. Los buques que salen de la China con direccion al estrecho de la Sonda siguen su derrota por este estrecho con preferencia al de Banca. Su navegacion es muy peligrosa, y á pesar de los mapas y cartas hidrográficas que de él se han publicado, y de los varios puntos de reconocimiento que se hallan en las costas vecinas, muchas embarcaciones encallan ó se pierden todavia en este estrecho. La sonda es muy irregular en él. Su profundidad varia desde 25 á 4 brazas. En sus costas se encuentran muy buenos fondeaderos. El estrecho de Gaspar es mejor que el de Clements.

BANCELLS, (SAN ANDRES DE) lug. R. de Esp., prov. de Cataluña, corregim., obisp. y á 5 leg. de Vich y á 12 de Barcelona. A. O. Pobl. 78 hab. Sit. en terreno áspero y montañoso. Prod.: trigo, legum. y maiz. Dista 8 1/2 leg. de Blanes que es su puerto habilitado mas prócsimo.

BANCO, V. de Nueva Granada, prov. y á 49 1/2 leg. S. de Santa Marta, en la confluencia del Magdalena y del Cesar.

BANCOLE, fuerte del Indostan (v. VICTORIA).

BANCULEN, C. de Sumatra (v. BENCULEN).

BANDA, grupo del Grande Océano, en el mar de las Molucas, entre los 3° 50′ y los 4° 41′ lat. S., y entre los 132° 32′ long. E. Este grupo se compone de diez islas poco considerables: las mas importantes son Banda-Neira, Banda-Lantoir ó banda propia, Gunong-Apy y Ay. Todas son volcánicas y están sugetas á frecuentes terremotos, principalmente desde octubre hasta abril. El clima es generalmente mal sano para los europeos. El monzon del E. empieza por el mes de mayo, y no es peligroso: el del O. que reina en diciembre, va acompañado de horribles tempestades. Los Holandeses que son dueños de estas islas han limitado el cultivo de la nuez moscada á las 4 principoles, por estar las otras demasiado lejos del centro del gobierno, para poder contener el contrabando. Estas islas están divididas en cierto número de parques ó plantios, cultivados por esclavos.

El producto anual de la nuez moscada se calcula en 6.000 quintales de nuez, y en 1.500 de macia ó corteza interior. Producen tambien estas islas cocos y palmeras. La pesca es muy abundante en sus aguas. A lo largo de Neira, Gunong-Apy y Ay, es preciso beber agua de algibe, y abrevar el ganado con agua del mar. A pesar de las rigurosas penas impuestas contra el contrabando, se estrae casi la décima parte de la cosecha de nuez moscada y macia. Las cuentas se llevan en rixdalers, las cuales se dividen en 8 schillings ó 48 stivers, y el stiver en 16 penings. El rixdale equivale á unos 16 rs. vn. La medida de peso es el catty, que vale 2.766 kilog. El bahar compone 100 cattys ó 276 661 kilog. Los Chinos son los que hacen todo el comercio de las mercancías de Europa y de los comestibles. La poblacion de las islas de Banda, de las que solo seis son habitadas, ascendia en 1.796, á 5.763 hab., entre los cuales se contaban 119 europeos y 1.700 esclavos. Se compone de Holandeses, Chinos y Negros de la Nueva Guinea.

Las islas de Banda fueron descubiertas por el Portugues Antonio Abreus, en 1512; y en esta época estaban muy pobladas por una tribu de Malayos gobernados por sus sacerdotes. Los Portugueses se establecieron en ellas en 1524, y en 1599 fueron espulsados por los Holandeses que solo pudieron conservar su posesion acabando con los isleños. En 1810 las tomaron los ingleses, y las devolvieron en 1814. Estas islas forman un gobierno particular dependiente del gobierno general de Batavia. La guarnicion establecida en ellas asi como el trasporte de los víveres, cuestan al gobierno inmensos sacrificios, compensados solo por el monopolio de la nuez moscada. Banda que es la mayor, es muy montañosa y tiene al S. muchas bahias, al O. un pico muy alto, y en el interior un bosque impenetrable de bambues.

BANDA, reino de la Guinea superior, tributario del Achanti: linda al S. con el reino de Soko; y al O. con el de Gaman. Lo riega el Cumbo. Su capital se halla á 80 leg. N. del golfo de Guinea, y á 43 1/2 N. E. de Cumasia. Lat. N. 9° 15′; long. E. 2° 12′.

BANDADAS, desp. de Esp., prov., part. y á 3 1/2 leg. de Avila; sesmo de Santiago.

BANDA DE SANTIAGO, lug. de Esp., prov. de Asturias, conc. de Avilés, jurisd. de Castrillon; es de la parr. de Santiago del Monte.

BANDAH, C. y fuerte del Indostan ingles, presidencia de Bengala, ant prov. y á 27 leg. O. de Allah-abad, y á 9 N. de Kallindger, á or. del Kine; es cab. del distr. de Bendelken, y residencia de los tribunales. No hace mucho tiempo que era un lugar muy reducido. A la importancia de su situacion debe su poblacion y su riqueza. Las montañas vecinas son de granito.

BANDAH, oasis de la Nubia, en el reino y á 15 jornadas de Sennaar. Su cosecha se reduce á la del mijo.

BANDALIÉS, lug. ab. de Esp., prov. de Aragon, part., obisp. y á 2 leg. de Huesca. A. O. Pobl. 239 hab.

BANDE, juriad. E. y S. de Esp. en Galicia, prov., obisp. y á 5 leg. de Orense, compuesta de las felig. de San Pedro de Bande, San Juan de los Baños, Santiago de Ca-

Digitized by Google

dones, Santiago de Calvos, San Torcuato de Santa Comba, Santa María de Corbelle, San Juan de Garavilos, Santiago de Nigueiroa, San Feliz de Ribero y Villar.

BANDE, (SAN PEDRO DE) felig. E. de Esp. en Galicia, prov. y obisp. de Orense, jurisd. de su nombre. J. O. Pobl. 2.167 hab. Sit. junto al rio Limia. Produce algun trigo, maiz, lino y castañas.

BANDE, (SAN PEDRO DE) felig. S. de Esp. en Galicia, prov. y obisp. de Lugo, jurisd. de Puebla de San Julian. J. O. Pobl. 213 hab. Su parr. comprende las aldeas Revoredo, Casanova, Laxes y Mosteiro.

BANDEIRA, ald. ecl. y S. de Esp. en Galicia, prov. de Santiago, jurisd. de Trasdeza, obisp. de Lugo; de la felig. de Manduas.

BANDEL, C. del Japon, en la isla de Nifon, princip. de Nagatto, en el golfo Totomina, sit. por los 34° 46′ lat. N., y por los 135° 27′ long. E. En sus aguas se hace una pesca muy considerable.

BANDEL D'AGOA, puerto de la costa de Ajan, á unas 80 leg. S. S. O. del cabo Guardafui. Se presume que es el Zergifa de Ptolomeo.

BANDERA, (LA) (SAN JULIAN DE), barr. de Esp., prov. de Asturias, conc. de Morcin, obisp. de Oviedo; de la parr. de Piñera.

BANDERMALANKA, fuerte del Indostan ingles, prov. de los Serkars septentrionales, distr. y á 11 leg. S. de Radjahmendry, y á 3/4 de leg del mar, sit., á or. del Bandermalanka, que es un brazo del Godavery.

BANDERMASSIN, r. de Borneo. el mas considerable de esta isla, y el único cuyo origen es conocido, por salir de un lago sit. al pie de unas altas montañas; corre de N. á S. y desagua en el mar de Java, despues de haber bañado los muros de Bandermassin. Es navegable en gran parte de su curso. La entrada en él se halla cegada por un banco de arena.

BANDERMASSIN ó BANJERMASSIN, reí. que ocupa toda la parte S. E. de Borneo, y es regado por el Bandermassin. El interior está cubierto de espesos bosques; los costas son bajas y pantanosas, y el aire mal sano. Prod.: arroz, pimienta, sangre de drago, benjui, alcanfor; y tiene diamantes y minas de oro, de cobre y de hierro. Los habitantes son la mayor parte Malayos y Chinos. En virtud de un convenio hecho en 1747, el radjah de Bandermassin cede á los Holandeses toda la cosecha de pimienta de sus estados al precio de unos dos reales la libra.

BANDERMASSIN, C. cap. del reino de este mismo nombre, á or. de la bahía y rio de Bandermassin. Lat. S. 3°; long. E. 118° 31′. Hace un comercio considerable, principalmente en pimienta, oro en polvo, cera, junquillos de Indias, alcanfor y nidos de pájaros. Hay en ella muy buenos operarios para elaborar el acero, y diestros lapidarios. La importacion consiste en opio, telas de algodon, cuchillería, pólvora etc.; los buques mayores se ven obligados á aligerar en el puerto de Tébonio. Los Holandeses tienen un fuerte en esta ciudad.

BANDICALET, lug. de Fr., dep. del Dordoña (Perigord), distr. y á 1 3/4 leg. N. O. de Bergerac, y á 7 S. O. de Perigueux, territ. de La Force, part. de Ginestet. Tiene aguas minerales.

BANDITTI, una de las islas de la Sonda en la entrada merid. del estrecho de Lombok que separa la isla de este nombre de la de Bali; sit. por los 8° 45′ lat. S., y por los 119° 12′ long. E. Tiene 5 2/3 leg. de circunferencia.

BANDJAUR ó BAJAUR, C. del Afghanistan propio, distr. de Lughman; sit. en un valle, á 36 leg E. N. E. de Kabul. Lat. N. 34° 42′; long. E. 74° 57′.

BANDO, ald. S. de Esp. en Galicia, prov. de Betanzos, jurisd. de Miraflores, arzob. de Santiago; de la parr. de San Juan de Lubre.

BANDO, (SANTA EULALIA DE) felig. S. de Esp. en Galicia, prov., arzob. y á 1 leg. de Santiago, jurisd. de Budiño. J. O. Pobl. 138 hab. Sit á or. de uno de los riachuelos que desaguan en el rio Ulla. Prod.: centeno, patatas, pastos y ganado.

BANDOJA, (SAN MARTIN DE) cot. red. S. de Esp. en Galicia, prov. de Betanzos, jurisd. del coto de Parada. J. O. Pobl. 209 habitantes.

BANDOMIL, ald. S. de Esp. en Galicia, prov. de Lugo, jurisd. de Taboada; de la parr. de San Martin de Couto.

BANDON, r. de Irlanda, que nace en el monte Owen, en la parte N. O. de la baronía de Carbery, cond. de Cork, prov. de Munster: corre al principio del O. al E., pasa por Bandonbridge, gira al S. E. por Inishannon, y desagua en el Océano Atlántico por una embocadura muy ancha que forma la ensenada de Kinsale. Su curso es de unas 10 leg.

BANDON ó BANDONBRIDGE, (en Irlandes DROHID, que significa puente); C. de Irlanda, prov. de Munster, cond. y á 4 leg. S. O. de Cork, baronía de Kinalmeaky, á or. del Bandon, á 3 leg. O. N. O. de Kinsale. Envia un miembro al parlamento británico. En ella se juzgan las causas criminales del condado. Tiene dos plazas de mercado y un buen muelle, fábricas de lienzos, camelote y tejidos bastos de lana, de curtidos, cervecerías y tintorerías. Pobl. 14.120 hab. Esta ciudad fue fundada en 1610 por el conde de Cork.

BANDUGHOR, C. del Indostan ingles, presidencia de Bengala, ant. prov. de Ganduana, cab. del distr. de Boglela, sit. en una altura, á 23 leg. N. N. E. de Mandlah. Lat. N. 23° 50′; long. E. 84° 36′.

BANDUJO, (LA NATIVIDAD DE NTRA. SRA.) parr. de Esp., prov. de Asturias, conc. y arcipe. de Proaza, arcd. y obisp. de Oviedo. Pobl. 360 hab. Tiene 1 igl. matriz. Sit. al S. O. y á 1 leg de la villa de Proaza, cap. del conc. en la falda de los montes de

Hierres y Tameza que lo ciñen por O. Prod.: trigo, maiz, castañas, avellanas y nueces, pastos y ganado lan., cabr., vac. y caballar.

BANECESA, desp. de Esp., prov. de Palencia, obisp. de Leon, part. de Carrion. Sit. entre Villemar de los Adargueros y la pobl. de Arroyo.

BANECIDAS, lug. S. de Esp., provincia, obisp., part. y á 8 leg. de Leon, jurisd. de Cea. A. P. Pobl. 129 hab. Sit. en la márgen derecha y en los vertientes del rio Cea. Prod.: trigo, cent., ceb., avena, poco lino, legum. y gan. lan. Indust.: telares de lienzos y estameñas para el consumo.

BANEGUILLAS, ald. R. de Esp., prov. de las nuevas poblaciones de Sierra Morena, part. de la Carlota, obisp. de Córdoba. Es aneja de la Carlota. Pobl. y prod. (v. CARLOTA).

BANEMARIAS, lug. S. de Esp., prov. y part. de Leon, obisp. de Astorga, conc. de Valde Magaz. A. O. Pobl. 147 hab. Prod. (v. BANIDODES).

BANFF, cond. marítimo de Escocia, que linda al N. con el Murray-Frith; al E. y al S., con el condado de Aberdeen; y al O. con los condados de Murray y de Inverness. Tiene unas 18 leg. de largo sobre 9 de ancho, y 51 leg. cuadr. de superficie. El terreno, á escepcion de las costas es montañoso y tiene algunos valles muy pingües. Algunas de sus montañas son muy elevadas. El Berinnes se eleva á 3.206 pies sobre el nivel del mar; el Knockhill á 2.919, y el Cairngorum á 4.760. Los principales rios que abundan en pescado, y especialmente en salmon son: el Deveron en el límite orient., y el Spey en el occ. Hay varios lagos y algunas fuentes minerales. El terreno cultivado solo asciende á una cuarta parte de su superficie. Las montañas estan en gran parte cubiertas de bosques. El terreno vecino al mar es el mas fértil y mas bien cultivado. Se cria en él mucho ganado y algunos caballos. En este condado se hallan piedra cal, mármol, marga, pizarra y piedra de amolar. El Cairngorum y otras partes de la cordillera del S. y del O. contienen cristal de roca y topacios. Sus manufacturas de paños, lienzos, tejidos de algodon y lana, son poco importantes; tiene tambien fabricas de curtidos, cervecerias y cordelerias etc. Se ven en él muchos restos de antigüedades. Pobl. 43.561 hab.

Este cond. se divide en siete presbiterios: Aberlour, Turef. Fordyce, Strathbogie, Alford, Abernethy y Deer: contiene 25 parroquias y 2 villas reales que son Banff, capital, y Cullen.

BANFF, C. marítima de Escocia, cap. del cond. de su nombre, á 11 leg. N. N. O. de Aberdeen, y á 19 N. N. E. de Edinburgo. Lat. N. 57° 38'; long. E. 1° 17'. Está sit. en una colina en la embocadura del Deveron en el mar del Norte, con un pequeño puerto cegado por las arenas. Esta ciudad recibió el título de villa real en 1372, y se reunió á Elgin, Cullen, Inverary y Kintore, para enviar un miembro al parlamento. Es una de las ciudades mas agradables y limpias del N. de Escocia. El Deveron se atraviesa por un puente de siete arcos. Tiene un astillero, manufacturas de lienzos, de medias, jabon y curtidos. Se estrae mucho salmon. Pobl. 3.855 hab. En sus inmediaciones se hace una especie de sosa que se emplea en los hornos de vidrio. Tiene tambien aguas minerales ferruginosas.

BANFI-HUNYAD, V. de Transilvania (v. HUNYAD BANFI).

BANGA, felig. S. de Esp. en Galicia, prov. y obisp. de Orense, jurisd. de Castro Caldoso. J. O. Pobl. 864 hab. Sit. en terreno desigual con muchas cuestas elevadas y rapidas que terminan en los rios Arbia, Castro y Varon. Prod.: legum., trigo, cent., maiz, lino, castañas y vino.

BANGA, C. de la Guinea inferior en el rei. de Congo, en la orilla izq. del Ambriz, á 26 leg. S. S. O. de San Salvador.

BANGAH, peq. C. del Indostan ingles, prov. de Bengala, distr. y á 10 1/3 leg. E. de Silhet, cerca del Surmah. En otro tiempo hacia bastante comercio con los habitantes de Catchar.

BANGALORE, C. del Indostan, estados del radjah de Maisur, en la ant. prov. de este nombre y en el Subah de Patana, sit. en un llano elevado á mas de 3.500 pies sobre el nivel del mar, y regado por un pequeño rio, á 20 leg. N. E. de Seringapatam, y á 53 O. de Madras. Lat. N. 12° 57', long. E. 83° 41'. Esta ciudad es la mas importante del Maisur. Está rodeada de murallas flanqueadas de torres, y defendida por un fuerte. Sus calles son estrechas y tortuosas. Tipoo hizo construir en ella un soberbio palacio con vastos jardines. Tiene muchas pagodas y algunas mezquitas. Su industria consiste principalmente en tejidos de algodon y de seda, papel y utensilios de hierro y cobre. Bangalore hace un comercio muy activo con los principales puertos del Indostan. Pobl. 60.000 hab., entre los cuales se cuentan muchos musulmanes.

BANGANAPILLY, peq. C. fuerte del Indostan ingles, presidencia de Madras, ant. prov. de Balag-hat distr. de Bellary, en la or. izq. del Sura, á 21 leg. E. S. E. de Adoni. En sus inmediaciones se esplotan minas de diamantes y otras piedras preciosas.

BANGASI, C. de Berberia (v. BENGAZI).

BANGASSI, C. de Senegambia, capital del reino de Fuladu, en la márgen derecha del Ba-Vulima, á 40 leg. S. S. E. de Benaum. Lat. N. 13° 15'; long. O. 2° 48'.

BANGERMO, peq. C. del Indostan en los estados del nabab de Aude, ant. prov. de este nombre, distr. y á 13 leg. O. de Laknau, al E. del Ganges.

BANGEY, grupo de peq. islas del Grande Océano, cerca de las Molucas, al O. de Xulla, por los 1° 48' de lat. S., y por los 128° 0' long. E.

BANGKHALAN ó BANCALLAN, C. cap. de la isla y del distr. de Madura al N. E.

Digitized by Google

de Java; está sit. en la costa occidental de la isla y á 3 leg. N. de Surabaya. Esta ciudad, en donde reside el Sultan, es muy grande, bien poblada, y tiene un pequeño puerto en donde se hace bastante comercio.

BANGO, alld. de Esp., prov. de Asturias, conc. de Corvera, arcipr. de Gozon; de la parr. de Cancienes.

BANGOR, C. episcopal de Inglaterra, princip. de Gales, cond. y á 3 1/3 leg. N. N. E. de Caernavon sit. en el estremo N. E. del estrecho de Menai. En otro tiempo fue ciudad importante, pero en el dia solo se cuentan en su parroquia 456 casas miserables y 2.393 hab., de los cuales apénas la quinta parte vive en la ciudad la cual forma una sola calle irregular. Tiene un puerto. La catedral, antiguo monumento gótico de 250 pies de largo, fue demolida en parte por Owen Glendower. La ciudad fue quemada en 1210 por el rey Juan. Celebra un mercado cada semana.

BANGOR, parr. de los Est. Unid., est. del Maine, cab. del cond. de Penobscot, sit. en la márgen derecha del Penobscot en el punto en donde es navegable; á 34 leg. N. E. de Portland, á 10 N. de Castine y á 25 1/2 de Owl's Head. Las mayores embarcaciones pueden entrar en el puerto, cuya entrada está cerrada por los hielos durante el invierno. Tiene un tribunal del crimen, y un establecimiento de banca. Pobl. 1.221 hab.

BANGOR, parr. de los Est. Unid., est. de Nueva York, cond. de Franklin, sit. á 4 1/2 leg. O. de Malone. Pobl. 370 hab.

BANGOR, lug. de Fr. en la isla de Belle-Isle, que forma parte del dep. del Morbihan. Pobl. 1.250 hab.

BANGOR, C. y puerto de Irlanda, prov. de Ulster, cond. de Down, baronia de Ardes; sit. á 1 1/2 leg. N. de Newtown, y á 3 1/2 N. E. de Belfast, en la costa merid. de la bahia de Carrick-fergus. Lat. N. 54° 40'; long. O. 2° 0'. Envia dos miembros al parlamento.

BANGPHI, peq. C. del Indostan en el Neypal, sit. á 9 leg. S. S. O. de Djemlah.

BANGPUR, fuerte del Indostan inglés, presidencia de Bengala, ant. prov. y á 28 leg. N. E. de Dehly, distr. de Sharompur, sit. en la márgen derecha del Ganges á 4 leg. N. O. de Nedjib-abad.

BANGSE KOTTON, C. del imperio chino, país de los Manchus, gob. de Girin Ula ó Yungki Tcheu; sit. por los 42° 30' lat. N. y por los 128° 3' long. E., al pie orient. del monte Kian Dahagan, y a 2 1/4 leg. N. O. del lago Baran.

BANGUELA, reino de la Guinea inferior (v. BENGUELA).

BANGUESES (s. MIGUEL DE), felig. ab. de Esp. en Galicia, prov. y obisp. de Orense, jurisd. de Celanova. J. O. Pobl. 492 hab. Sit. en terreno montañoso, que produce con escasez cent., maiz, patatas, y pastos.

BANGUEY, isla considerable del Grande Océano al N. de Borneo, sit. por los 7° 13' lat. N. y por los 121° 12' long. E. Está desierta y tiene 6 3/4 leg. de largo sobre 3 1/2 de ancho. En sus riberas se pescan muchas tortugas.

BANGVARRA, peq. C. del Indostan inglés, presidencia de Bombay, ant. prov. de Gudjerate, distr. de Atavyey enfrente de Ardjunghor, en la márgen derecha de un rio que desagua 2 leg. mas abajo en el golfo de Cambaya, unas 15 leg. al S. de Surate.

BANHAM, lug. de Inglaterra, cond. de Norfolk, part. de Guilt Cross, sit. á 1 1/2 leg. E. de East-Harling, y á 4 3/4 S. O. de Norwick. Pobl. 1.195 hab.

BANHANGOR, peq. C. y fuerte del Indostan inglés, presidencia de Bengala, ant. prov. de Ganduana; sit. á 30 leg. S. S. O. de Benarés.

BANIANI V. de la Turquía eur. en la Servia, sandjacato de Semendria; sit. á 12 1/2 leg. E. N. E. de Zvornik, y á 11 S. O. de Belgrado.

BANIAS, *Balanea*, peq. C. de la Turquía asiát. en Siria, bajalato y á 18 leg. N. N. E. de Tripoli, á or. del Mediterráneo. Se ven en ella diferentes antigüedades.

BANIAS, *Paneas Cæsarea Philippi*, lug. de la Turquía asiát. en Siria, bajalato y á 10 1/2 leg. O. S. O. de Damasco, á or. del Banias que nace cerca de una gruta notable, en una roca sobre cuyo declive se ven inscripciones griegas. Este rio concurre en seguida á formar el Jordan. En este lugar existia un magnífico templo edificado por Herodes en honor de Augusto, y sus vestigios han desaparecido enteramente. El fuerte construido bajo el reinado de los califas está sobre la cima de una montaña vecina. Sus alrededores son muy fértiles.

BANICA, V. de Santo Domingo, dep. de Lozama, sit. en la márgen derecha del Artibonite, en un valle del mismo nombre, á 20 leg. S. E. del Cabo Francés.

BANIDODES, lug. S. de Esp., prov., part. y á 7 leg. de Leon, obisp. y á 1 1/2 N. de Astorga, conc. de Valdemagar. A. O. Pobl. 148 hab. Sit. en un vallecito por donde pasa un riachuelo que nace en el monte de Manzanal del Puerto: Prod.: algun trigo, lino, frutas, miel y cera. Industria: telares de lienzos y tejares.

BANIEL, lug. S. de Esp., prov. y á 5 leg. de Soria, obisp. de Sigüenza, part. de Almazan. A. P. Pobl. 35 hab. Tiene una parr. aneja de la de San Miguel de Almazan. Prod.: algun gan. vac. y lan.

BANJAK, isla del Océano Indio, cerca de la costa occ. de Sumatra; por los 2° 12'. Lat. N., y por las 100° 59' long. E. Tiene unas 5 leg. de largo sobre 2 1/2 de ancho. Los habitantes pertenecen á la raza de los Maruves, y hablan un lenguage particular.

BANJERMASSIN, reino y ciudad de Borneo. (v. BANDERMASSIN).

BANK, lug. de Hungria, cond. de No-

Digitized by Google

grad. En las inmediaciones de este lugar ecsisten depósitos considerables de lignitos.

BANK, puerto de la Rusia americana en el archipiélago del rey Jorge, al S. E. del Cabo Edgecombe. Lat. N. 56° 40′; long. E. 143° 3′.

BANKAM, grupo de islas del Grande Océano equinoccial, archipiélago de los Mulgraves, por los 5° 15′ de lat. N. y por los 173° 27′ de long. E.

BANKELA, isla del Grande Océano, al E. de la isla Celebes, en la entrada de la bahia de Tolo. Lat. S. 2° 20′; long. E. 126° 33′. Tiene unas 6 leg. de circunferencia.

BANKOK ó BANCOCH, C. del rei. de Siam, cap. de prov.; sit. en la márgen izq. y á 5 leg. de la embocadura del Meinám, y á 12 leg. S. de Siam. Lat. N. 13° 50′, long. E. 105° 0′. Esta ciudad no está murada; mas se halla á cubierto de los ataques marítimos, por la barra que obstruye la entrada en el rio. Tiene hermosas calles empedradas de ladrillo, y muchos edificios considerables, entre ellos el palacio del rey; y algunos templos, uno de los cuales es muy admirable por sus adornos y por las 1500 estatuas que contiene, entre las cuales hay algunas de proporciones gigantescas. Las casas por lo general son miserables, y están construidas la mayor parte sobre estacas en la orilla del rio. El fondeadero es bueno, las embarcaciones remontan raras veces el rio mas allá de esta ciudad. Los Chinos son los principales comerciantes de esta ciudad, en donde ecsiste una factoría portuguesa.

BANKOSEI, peq. C. del reino de Siam, en la costa occ. del golfo de este nombre, sit. á 16 leg. S. O. de Bankok y á 28 S. S. O. de Siam.

BANKS, isla del Grande Océano, cerca de la costa de la América septentrional. Lat. N. 53° 24′; long. O. 126° 28′. Tiene 16 leg. de largo y sobre 2 de ancho.

BANKS, grupo de islas del Grande Océano en el archipiélago de las Nuevas Hebridas. Su descubrimiento se debe al capitan Bligh. Lat. S. 13° 50′; long. E. 171° 2′.

BANKS, isla del Grande Océano al E. de la parte merid. de Nueva Zelandia, por los 43° 45′ lat. S. y por los 176° 7′ long. E. Es de forma circular, y tiene unas 7 leg. de circunferencia; y aunque parece estéril, es sin embargo habitada.

Esta isla se descubre á una distancia de 10 á 12 leg. en alta mar.

BANKS, bahía de la costa occidental de la isla de Abbemarle, una de los Galápagos, en el Grande Océano, por los 0° 9′. lat. S., y por los 87° 39′ long. O.

BANKS, estrecho que separa el continente de Van Diemen, de la isla Clark, al S. de Nueva Holanda.

BANKS, continente de la parte N. de la América en el mar Polar, descubierto por Parry en 1820.

BANKY, BANKEE, C. del Indostan ingles, ant. prov. de Oryzah, cab. de un semindar tributario, sit. á 9 leg. O. de Ketrk. El semindar tiene 9 leg. de N. al S. y 1 1/2 de E. á O. Sus producciones consisten en arroz, caña de azúcar, algodon, aceite, tabaco y granos.

BANKYBAZAR, peq. C. del Indostan ingles, presidencia y ant. prov. de Bengala, distr. y á 4 leg. N. de Calcuta, sit. en la márgen izquierda del Hugli. Fue cedida en 1724 por el nabab Murched Culy-Djaffier-Khan á la compañía de las Indias Orientales de Ostende, que la fortificó y estableció en ella una factoría. Cuando la disolucion de esta compañía en 1733, el gobierno del Mogol tomó otra vez posesion de ella, é hizo demoler las fortificaciones.

BANKYPUR, lug. del Indostan ingles, ant. prov. de Bahar, cerca de la márgen der. del Ganges, sit. á 2 leg. O. de Patna. Es residencia de un juez.

BANN, r. de Irlanda, prov. de Ulster. Nace en la parte meridional del cond. de Down en los montes Murne al E. de Newri, y corre luego al N. O., despues al N, bañando el cond. de Armagh, y entra en el lago de Neagh, cerca de Derryinver; se dirige luego al estremo sept., forma el límite entre los condados de Londonderry y de Antrim; corre al N. y va á desaguar en el Océano á 1 1/4 leg. mas abajo de Coleraine. Corre unas 10 leg. desde su nacimiento hasta su entrada en el lago, y 9 desde la salida de este hasta su embocadura.

BANNALEC, V. de Fr., dep. de Finisterre, (Bretaña) distr. y á 2 1/2 leg. N. O. de Quimperlé, cab. de territ., á 5 1/2 leg. E. S. E. de Quimper. Pobl. 4.700 hab.

BANNANAL, isla del Brasil (V. ARA, STA.)

BANNANAL, r. del Brasil que nace en el límite de las prov. de Santa Catalina y de San Pablo, corre hacia esta última provincia, y despues de un curso de mas de 24 leg. del E. S. E. al O. N. O., desagua en el Iguasu, á 23 leg. O. S. O. de Villado-Principe.

BANNASU, C. cap. del reino de Akim en la Guinea superior, cerca de la márgen derecha del Bosempra; sit. á 17 leg. S. E. de Cumasia. Lat. N. 6° 10′; long. E. 9° 47′.

BANNEC, peq. isla de Fr. en la Mancha, entre la isla Ouesant y el dep. de Finisterre. Lat. N. 48° 25′; long. O. 1° 11′.

BANNEGON, V. de Fr., dep. del Cher, (Berri) distr. y á 3 1/2 leg. E. N. E. de Saint Amand, territ. de Charenton, y á 6 1/2 leg. S. E. de Bourges.

BANNIO, lug. de los Estados Sardos, division de Novare, prov. y á 4 1/2 leg. S. S. O. de Osola, cab. de mandamento ó partido.

BANNISTER, r. de los Est. Unid., est. de Virginia. Nace en el cond. de Pitsilvania, baña el de Halifax, y se reune al Dan, un poco mas arriba de la confluencia de este último con el Roanoke, despues de un curso de unas 15 leg. del O. al E.

Digitized by Google

BANNOCKBURN, lug. de Escocia, cond. y á 1 1/2 leg. S. E. de Stirling. El 24 de junio de 1314 se dió en él una batalla entre los Ingleses mandados por Eduardo II, y los Escoceses, mandados por Roberto Bruce, en la cual estos últimos quedaron victoriosos, y Roberto quedó pacífico posesor del trono. En 1488 Jacobo III peleó en el mismo sitio contra su hijo que se habia sublevado. Jacobo desapareció en la lucha.

BANNOW, C. de Irlanda con un puerto en la costa merid. del cond. de Wexford, prov. de Leinster, sit. á 4 leg. E. de Waterford, y á 5 S. O. de Wexford.

BANNOW, V. de Moravia, circ. y á 4 leg. E. S. E. de Hradisch, y á 1 leg. S. E. de Hungarischbrod. Tiene aguas minerales. Pobl. 960 hab.

BANON, lug. de Fr., dep. de los Bajos Alpes, (Provenza) distr. y á 3 leg. N. O. de Forcalquier, cab. de territ. Pobl. 945 habitantes.

BANSDA, peq. C. del Indostan ingles presidencia de Bombay, ant. prov. de Gudjerate, distr. de Atavycy, sit. en la márgen derecha del Kuay, á 11 leg. S. E. de Surate.

BANSEY, peq. C. del Indostan ingles, presidencia de Bengala, ant. prov. de Aude, distr. y á 11 1/2 leg. N. O. de Gorecpur, á or. del Rapti.

BANSIRBEIRO, ald. S. de Esp. en Galicia, prov. y arzob. de Santiago, jurisd. de Corcubion; de la felig. de Trixe.

BANSTEAD, lug. de Inglaterra, cond. de Surrey, part. y á 1 1/2 leg. S. O. de Croydon, y á 5 E. N. E. de Guildford. Pobl. 940 hab. En la llanura vecina se crian carneros cuya carne es muy esquisita. Se hacen igualmente corridas de caballos.

BANSVARRA, C. del Indostan, ant. prov. de Malvah, cab. de un pequeño est. de los Radjeputs, tributario del radjah de Odeypur, á or. de un afluente del Mhye ó Myhie; sit. á 15 leg. E. S. E. de Dungorpur, y á 14 N. E. de Surate. Lat. N. 23° 38'; long. E. 78° 17'.

BANTAM, prov. de la isla de Java, sit. en su estremo occidental. Linda al N. con el mar de Java; al O. con el estrecho de la Sonda; al S. con el Océano Indio; y al E. con la prov. de Jacatra ó Batavia. Tiene 28 leg. de largo del E. al O., y su poblacion es de 230.000 hab. Es en parte montañosa. El Onder-Aude que desagua en el mar de Java, y el Tjie-Mara, que desagua en el estrecho de la Sonda, son sus principales rios. Sus producciones mas importantes son la pimienta y el arroz. Bantam es su capital.

BANTAM, C. de la isla de Java en la bahia del mismo nombre, sit. á 16 leg. O. de Batavia: en otro tiempo era muy floreciente por ser el punto de reunion de los mercaderes de Europa que se dirigian á estos mares, y el depósito de las especerias para todas las partes del mundo. Las compañías de la India inglesa y holandesa tenian en ella sus principales factorias. De esta ciudad vino el primer cargamento de te traido á Inglaterra en 1669. Bantam perdió su esplendor de resultas de haberse retirado los Ingleses y de haber trasladado los Holandeses su comercio á Batavia. A esta causa de decadencia debe agregarse el mal estado de la bahia, en la que no puede entrar ninguna embarcacion por motivo de los bancos de coral que en ella se han formado.

BANTELN, lug. de Hanover, principado de Kalenberg, cab. de una jurisd. patrimonial; sit. en la márgen izquierda del Leine, á 2 3/4 leg. S. O. de Hildesheim y á 6 S. de Hanover. Indust.: fábricas de tapices.

BANTOUZEL, lug. de Fr., dep. del Norte (Flandes), distr. y á 2 1/2 leg. S. de Cambray, territ. de Marcoing, cerca de la márgen derecha del Escalda. Tiene fábricas de vidriado y de tejas. Pobl. 700 hab.

BANTRY, bahia de la costa S. O. de Irlanda, prov. de Munster, condado de Cork, entre los 50° 30' y los 51° 45' lat. N., y entre los 5° 38' y los 6° 18' long. O. Tiene 8 leg. de largo sobre 2 ó 3 de ancho, de 10 á 40 brazas de profundidad, y puede contener muchas embarcaciones. Esta bahia tiene dos islotes que son Bear y Whiddi. Está rodeada de altas montañas. En otro tiempo abundaba la pesca en sus aguas. Una escuadra francesa desembarcó en esta bahia en 1689. En 1796 otra escuadra francesa, compuesta de 7 navios de línea, dos fragatas y 17 trasportes fondeó en esta bahia y se alejó luego despues de haber enviado á tierra á un oficial con 8 hombres, que fueron hechos prisioneros.

BANTRY, peq. C. de Irlanda, prov. de Munster, cond. de Cork, baronia de Bear y Bantry, en la costa orient. de la bahia de su nombre, enfrente de la isla Whiddi; sit. á 4 1/4 leg. N. de Baltimore y á 11 1/2 O. S. O. de Cork. Tiene un pequeño puerto.

BANTVAH, peq. C. del Indostan, est. de Guykavar, ant. prov. de Gudjerate, distr. de Berda, sit. á 7 3/4 leg. O. de Djunagor.

BANUNCIAS, *Petavonium*, lug. S. de España, prov., part. y á 3 leg. de Leon, jurisd. de Ullamañan. A. P. Pobl. 57 hab. Sit. en terr. montuoso. Prod.: granos, pastos y ganados.

BANVILLE, lug. de Fr., dep. del Sena inferior (Normandía), distr. y á 3 1/3 leg. N. N. E. de Ivetot, y á 7 1/4 N. N. O. de Ruan, territ. de Doudeville. Tiene una fábrica de indianas.

BANWELL, lug. de Inglaterra, cond. de Somerset, part. de Winterstoke; sit. á 1 leg. N. N. O. de Axbridge, y á 6 1/2 O. S. O. de Bath. Pobl. 1430 hab.

BANZADO, (EL) lug. de Esp., prov. de Asturias, conc. de Castropol. Tiene 13 hab.; es de la parr. de Salabe.

BAÑA, (LA) lug. S. de Esp., prov., part. y á 15 leg. de Leon, jurisd. de Cabrera, obisp. de Astorga. A. P. Pobl. 509 hab. Sit. en la ribera de Losada en la parte baja de

Digitized by Google

la jurisdiccion. Prod.: centeno, yerbas y lino.

BAÑA, (SAN SALVADOR DE) felig. S. de Esp. en Galicia, prov. y arzob. de Santiago, jurisd. de Barcala. J. O. Pobl. 119 hab.

BAÑA, (SAN VICENTE DE) felig. S. de Esp. en Galicia, prov. y arzob. de Santiago, jurisd. de Barcala. J. O. Pobl. 366 hab.

BAÑADOS, conc. S. de Portugal, prov. de la Beyra, corn. y á 6 leg. N. E. de Pinhel. J. O. Pobl. 886 hab. que con los de otras parr. de su distr. componen 1 872. Sit. en terreno elevado circuido de muchas huertas y regado por varias fuentes que fertilizan su territ., el cual produce trigo, otros granos y vino.

BAÑAL, ald. S. y E. de Esp. en Galicia, prov. y obisp. de Lugo, jurisd y de la parr. de Castro.

BAÑALBUFAR, lug. R. de Esp. en la isla y obisp. de Mallorca. A. P. Tiene una parr. aneja de la de Esporlas: su pobl. está incluida en la de esta villa. Sit. en la inmediacion del mar, siguiendo la costa del N. para el O. Produce buenos granos y vinos. Tiene una mina de carbon de piedra en la que no se trabaja.

BAÑARES, V. S. de Esp., prov. y á 12 1/2 leg. de Búrgos, part. y á 1 N. de Santo Domingo de la Calzada. A. O. Pobl. 686 hab. Tiene un hosp. para enfermos y peregrinos fundado en 1387, y cuyas rentas fueron despues enagenadas. Su iglesia parroquial es magnífica, y se cree obra de principios del siglo XII. En ella se conserva y venera el cuerpo de San Formerio mártir patron de la villa. En un incendio ocurrido en 1718 pereció su archivo. Está sit. cerca del mar siguiendo la costa de N. á S., á 3/4 de leg. del rio Oja. Produce granos en abundancia, y se ven algunos plantios de viñedos; el vino formaba en otro tiempo su gruesa cosecha. Hácia el S. existen los restos de la casa fuerte de los condes de Bañares. Este título fue creado en 1478 para D. Pedro de Zuñiga de la casa de los duques de Bejar. Esta villa seria antiguamente de la mayor importancia, pues consta por varios documentos que tenia dos parroquias mas: ambas se conservan: la llamada de la Antigua manifiesta mucha antiguedad, y, existe bajo el título de hermita; tiene una hermosa portada de estilo gótico. En 1157 se dió una batalla en sus inmediaciones entre el rey de Castilla D. Sancho III el deseado, y D. Sancho de Navarra.

BAÑERAS, lug. R. de Esp., prov. de Cataluña, corregim. y á 2 1/4 leg. de Villafranca, obisp. y á 10 1/4 de Barcelona. A. O. Pobl. 415 hab. Sit. en una llanura bastante elevada. Prod.: trigo, legumbres y vino. Dista 2 3/4 leg. de Villanueva, que es su puerto habilitado mas próximo.

BAÑERAS DE BIGORRA, BAGNERES-DE-BIGORRE, C. de Fr., dep. de los Altos Pirineos (Bigorra); cab. de distr. y de territ.; sit. á 3 1/4 leg. S. S. E. de Tarbes y á 132 S. S. O. de Paris, á la márgen izquierda del Adour, en la entrada del valle de Campan en el fondo de la colina de Montalivet, y en uno de los sitios mas agradables de los Altos Pirineos. Es residencia de un tribunal de 1.ª instancia y de otro de comercio y de un registro de hipotecas. Esta ciudad está bien construida y sus calles son anchas. Las aguas corrientes que se sacan del Adour mantienen constantemente el frescor y la limpieza en la poblacion. El paseo de Coustous en el centro de la ciudad está adornado con una fuente. Lo mas notable de esta ciudad es la iglesia parroquial, el hospital, la plaza del mercado, el teatro y el establecimiento de Frescati, en la cual están reunidas una academia de baile, una sala de música, un gabinete de lectura, salas de juego, fondas, baños y hermosos aposentos. Tambien tiene esta ciudad un colegio comunal, fábricas de *banios*, especie de tejidos de lana, lienzos, estameñas, obras de punto de media, crespon y papel. Celebra ferias de dos dias, el mártes despues de Pentecostes y el 26 de agosto, y una que dura 4 dias el 11 de noviembre. Tiene treinta fuentes de agua mineral contando las de las colinas inmediatas y ademas 20 baños termales. Su temperatura varia de 18 á 41°. Estas aguas son aperitivas, diuréticas y algo purgantes. Muchas inscripciones que se conservan todavía en esta ciudad, prueban que estas aguas eran ya conocidas en tiempo de los Romanos, y que entonces se llamaba *Vicus Ajanensis*. Pobl. 6.446 hab.

El distrito de Bañeras se compone de 202 lugares, cuya poblacion asciende á 73.360 hab. Se divide en 10 territ.: Arreau, Bañeras, Borderes, Campan, Castelnau-de-Magnoac, Labarthe, Lannemezan, Mouleon-en-Barouse, Nestier y Vielle.

BAÑERAS DE LUCHON, BAGNERES DE LUCHON, C. de Fr., dep. del Alto Garona (Languedoc), distr. y á 7 leg. S. S. O. de San Gaudens, cab. de territ.; sit. en el valle de Luchon al pie de los Pirineos, á 1 1/4 leg. de la frontera de España y á 126 S. S. O. de Paris. Es célebre por sus aguas minerales. Una hermosa calle de olmos con casas bien construidas á sus lados, conduce á los baños, que forman uno de los mas hermosos establecimientos de esta especie y contiene 7 fuentes, de las cuales las 6 son termales. Se emplean contra los reumatismos y la gota ciática. Muchas aras votivas, y despojos de antiguos baños dan á conocer que los Romanos conocieron estas fuentes. Se fabrica en esta ciudad escelente chocolate. Pobl. 1.800 hab. Se ha descubierto casi en la cumbre del puerto de Oo, cerca de esta ciudad, una veta de plomo muy rica que todavía no se ha beneficiado. En sus alrededores hay una cantera de pizarra y otra de piedra cal.

BAÑERES, V. R. de Esp., prov. arzob. y á 17 leg. de Valencia, part. y á 3 1/2 de Alcoy. A. O. Pobl. 2.000 hab. Sit. al estremo de la sierra de Mariola, hácia el O., sobre un collado que corona un castillo, y á su O. tiene el valle de Benijama. Prod.:

Digitized by Google

trigo, cent., ceb., avena, vino, maiz, cáñamo, almendras y seda. Indust.: fabr. de gorros, fajas, estremeñas y delantales; de aguardiente y 1 molino de papel.

BAÑES, lug. S. de Esp., prov. de Palencia, part. y á 9 leg. de Carrion, obisp. de Leon. Reg. P. Pobl. 233 hab. Sit. á or. del rio Pisuerga. Prod.: algun trigo, cent. y lino. Indust.: vasijería.

BAÑEZA (LA) *Veniatia*, V. S. de España, prov. y á 7 leg. de Leon, obisp. de Astorga. Es escuta. A. M. de 1.ª clase Pobl. 2.263 hab. Tiene 2 parr., 1 conv. de fr. estramuros, un hosp., casa de postas con 8 caballos, administracion de rentas, una escuela de latinidad y otra de primeras letras. Está situada en una llanura ó vega fértil de poca estension al pie de una montaña, entre Benavente y Astorga. Fertilizan sus campiñas los rios Orbigo y Duerna: el último corre hácia el N. y tiene un puente de madera; ambos abundan en pesca. Estramuros tiene 3 abundantes fuentes. La temperatura de este pueblo es humeda y fria. Pasa por él el camino que va á la Coruña, y tiene una calzada que se dirige de E. á O con su correspondiente arbolado y un portazgo. Esta villa celebra mercado semanal, que es uno de los mas concurridos de Castilla. Tiene algunas antigüedades romanas Prod.: pocos granos, bastante lino; pastos comunes de vegas, buenas huertas y mucho monte de encina. Indust.: tejidos de lienzos ordinarios y terlizes, y 3 fabricas de curtidos. Hace algun comercio al por menor con los Gallegos que transitan desde Castilla. Es patria de Don Juan Ferreras, autor de una historia de España; el cual fue uno de los fundadores de la real academia española y bibliotecario mayor de S. M.

BAÑIZ, ald. ab. de Esp. en Galicia, prov. de Lugo, jurisd. de Castro de Rey de Lemos; de la parr. de este nombre.

BAÑO, ald. ecl. de Esp. en Galicia, prov., obisp. y jurisd. de Lugo; de la parr. de San Pedro de la ciudad de Lugo.

BAÑO, caser. de Esp en Galicia, prov. de Betanzos, jurisd. de Mugardos, arzob. de Santiago; es uno de los que pertenecen á la villa de San Julian de Mugardos.

BAÑOBAREZ, V. S. de Esp., prov. de Salamanca, part., obisp. y á 5 leg. de Ciudad Rodrigo, Campo de Camoces. A. O. Pobl. 943 hab. Sit. en terreno fértil y cielo despejado. Prod.: trigo, cent., buenos pastos y ganados.

BAÑOLAS (*Bacula*), V. ecl. de Esp., prov. de Cataluña, corregim., obisp. y á 2 1/3 leg. de Gerona, y á 18 1/3 de Barcelona; A. O. Pobl. 2.993 hab. Tiene 2 conv. de fr. y un hosp. En las inmediaciones de este pueblo hay varias lagunas de las cuales la mayor tiene 1/3 de leg. de long. y unos 1/4 minutos en su mayor anchura; las otras 3 son pequeñas y de figura circular, no pasan lo la mayor de estas últimas de 50 varas de diámetro. Todas ellas son profundísimas é indican haber sido hendiduras del terreno, pues á 2 pasos del borde, hay seguramente de 15 á 20 palmos de agua. La gran laguna, por la parte de Porqueras, es profundísima, y su borde tambien casi cortado, mas por donde mira á Bañolas, hay trozos de poca agua en su suelo pedreguso, y entrando algo mas adentro, se encuentran unos despeñaderos que anuncian la profundidad de las aguas. Todas ellas son manantiales que nacen dentro de las mismas lagunas, sin que hasta ahora se haya podido averiguar el punto fijo en que están: únicamente se infiere que sean del lado de Porqueras, porque los nadadores la encuentran allí mas fresca. Como las aguas de esta laguna grande están sobre el nivel de la villa, la son utilísimas por las 6 acequias que salen de ella, y sirven para hacer mover varios molinos, batanes y otros ingenios, como tambien para el regadío; pero tambien suele en algunas estaciones causar grave inquietud á los habitantes por la escesiva abundancia de aguas, para lo cual se han abierto varios sumideros, hendiduras y boqueiones que absorven enormes copias de agua. Todo el terreno que hay entre la laguna y la villa es arenisco; pero á pocos pies de profundidad se encuentran capas de piedra, paralelas al orizonte, muy porosa y dócil para trabajarse. La fuente de aguas sulfúreas que está inmediata al camino que va á Olot, es muy abundante, y tiene un olor muy ingrato; tambien en Porqueras hay una fuente de aguas ferruginosas muy saludables. La villa se surte de aguas para beber de una fuente que se conduce por medio de un acueducto. En el llano de Bertis que está al N. de este pueblo, hay un fenómeno muy particular que consiste en una laguna seca; pero que á la hora menos pensada, principalmente en tiempo de lluvias, se llena de improviso y tiene 200 pasos de diámetro, y 15 palmos de profundidad: se ignora absolutamente de donde procede tanta copia de aguas. Se crian en estas lagunas escelentes anguilas y tencas. Prod.: trigo, legum., vino y aceite. Indust.: hilados y tejidos ordinarios de cañamo, medias de hilo y de algodon, cotonias ordinarias, papel y curtidos.

BAÑON, lug. R. de Esp., prov. de Aragon, part. y á 6 leg. de Daroca, arzob. de Zaragoza. A. P. Pobl. 540 hab. Tiene un hospital y 2 capillas, una dedicada á Santiago y otra á San Lorenzo: esta fue parr. llamada de la Zarza, cuya jurisd. ganó en pleito abierto este pueblo en 1609. Tiene además dos fuentes: la principal con su abrevadero y lavador, es de piedra sillar y de buena arquitectura; la otra y sus corrientes pasan por debajo de la hermita de Santiago. Está sit. al pie de una sierra con esposicion al S. Produce trigo-morcacho, cent., ceb., avena, azafran y legum. Su principal industria consiste en alpargateria y telas de lienzos y paños ordinarios.

BAÑOS, jurisd. ab de España en Galicia, prov., arzob. y á 6 leg. de Santiago. Se com-

Digitized by Google

pone de las felig. de San Berisimo de Arcos, Santa Maria de los Baños de Cuntis, Santa Mariña de Carracedo, Santa Maria de Ciquiril, San Miguel de Coucelo, San Cristobal de Couso, San Feliz de Estacas, San Isidro de Montes, Santiago de Morillas, Santa Maria de Moimenta, San Mamed de Piñeiro, Santa Eulalia de Portela y Santa Maria de Troanes.

BAÑOS, V. R. de Esp., prov., obisp. y á 7 1/4 leg. N. de Jaen, part. de Linares. A. M. de 1.ª clase. Pobl. 2.638 hab. Tiene un hosp., y un oratorio de San Ildefonso. Sit. en lo mas alto de Sierra Morena en terreno plantado de olivos. Su término tiene mas de 14 leg. de circunferencia. Prod.: granos con escasez, muchísimo aceite, miel y pastos. Riegan su vega las aguas de 3 rios llamados Pinto, Almainejos y Rumbrar, de los cuales los dos primeros se incorporan en el último, y este en el Guadalquivir. Tiene minas de alcohol y fuentes medicinales.

BAÑOS, V. S. de Esp., prov., obisp. y á 1 1/2 leg. S. de Palencia, part. de Cerrato. A. O. Pobl. 235 hab. Tiene casa de postas. Sit. en terreno llano al lado del camino que conduce desde Palencia á Búrgos, entre los rios Carrion y Pisuerga. Tiene el nombre de Baños, por conservarse en ella la tradicion de que habia allí unos baños del rey Recesvinto. Prod.: trigo, ceb., vino y legum. A dos tiros de bala del pueblo hay una antigua iglesia de 3 naves dedicada á San Juan Bautista con columnas de mármol sin pulir, y algunos letreros árabes en las paredes esteriores.

BAÑOS, *Baniense ó Vicus Cecilis*, lug. S. de Esp., prov. y á 14 leg. S. de Salamanca, part. y á 2 de Bejar y Montemayor. A. O. Pobl. 1.365 hab. Tiene 2 parr., de las cuales la del título de Santa María, cuya torre llama la atencion de los inteligentes, corresponde al obisp. de Coria, y la otra de Santa Catalina, al de Plasencia. Tiene tambien dos ayuntamientos, 2 jurisdicciones y 2 señoríos, perteneciendo el uno á Bejar y el otro á Montemayor. Está sit. en la calzada que desde Estremadura conduce á Castilla á la subida del puerto de su nombre, cerca del rio Ambroz, sobre el cual hay 3 puentes de piedra. Su terreno, aunque fragoso, es ameno y está cubierto de olivos, castaños y viñas. Prod.: granos y frutas. Sus vinos se han tenido siempre en grande estima. Indust.: fábricas de lienzos. Tiene un establecimiento de baños al cuidado de un médico nombrado por S. M. El agua es caliente y sulfúrea, y su temperatura es de 82° del termómetro de Reaumur.

BAÑOS, ald. R. de Esp., prov. de Guadalajara, part., obisp. y á 12 leg. de Siguenza, sesmo del Sabinar, en el señ. de Molina. Reg. P. Pobl. 299 hab. Sit. al S. de una hondonada. Tiene buenos montes de encina, roble, sabinas y pastos para gan. lan. trashumante, algun ganado yeguar y vacuno. Prod.: trigo, ceb., aveun, guisantes, yesos y garbanzos.

BAÑOS, (SAN FELIX DE) felig. R. de Esp. en Galicia, prov. de Orense, obisp. de Astorga, jurisd. del Bollo. J. O. Pobl. 162 hab.

BAÑOS, (SAN JUAN DE) *(Aquæ Origenis)*, felig. ecl. de Esp. en Galicia, prov. y obisp. de Orense, jurisd. de Bande. J. O. Pobl. 492 hab. Hay en esta felig. unos baños que antiguamente eran muy frecuentados, y se descubren varias lápidas y vestigios de una ciudad que pretenden se llamó *Citania ó Accitania*. Está en la confluencia del rio Limia.

BAÑOS, (SANTA MARIA DE) felig. ecl. de Esp. en Galicia, prov. y arzob. de Santiago, jurisd. de su nombre. J. O. Pobl. 3 55t hab. Sit. á or. del rio Galo-Lemonde entre los montes Gerteiras y el monte Doso. Prod.: cent., lino, patatas, pastos y ganados.

BAÑOS DE LEDESMA, (LOS) *Coecilius*, lug. S. de Esp., prov., obisp., part. y á 4 leg. de Salamanca; Roda de Garci Rey. A. P. Pobl. 29 hab. Sit. á orillas del rio Tormes que le baña por el N., á 2 leg. S. E. de Ledesma, y á otras 2 N. O. de Almenara. Prod.: pastos, algun ganado, leña y bellota. Indust.: un batan. Este lugar, aunque pequeño es generalmente conocido por sus aguas termales, cuyo establecimiento ofrece algunas comodidades por la buena distribucion del agua; esta se vierte en un gran de pilon cuadrilongo de unos 25 pies de largo, 16 de ancho y 6 de profundidad con la debida separacion para hombres y mugeres. Ademas de este baño que se dice general, hay otros cuatro que se llaman particulares. Estas aguas son diafanas y trasparentes, no tienen sabor alguno y su olor es de azufre. Su calor á la salida del chorro es de unos 39 á 40° del termómetro de Reaumur, y poco á poco va bajando hasta la temperatura de 29 á 30°. Aprovechan estos baños en todos los dolores reumáticos, en las parálisis y afecciones nerviosas etc.

BAÑOS, (LOS) ald. ab. de Esp. en Galic, prov. de Lugo, jurisd. de Carboeyro; de la parr. de Santiago de Fontao.

BAÑOS y el desp. de SAN ANDRES DE CANDUELA, lug. R. de Esp., prov. de Palencia, part. y á 9 leg. de Carrion, obisp. de Leon. Reg. P. Pobl. 189 hab. Tiene casa de postas. Sit. en un valle en la falda de una montaña; pasa por él el rio Valdavia. Su clima es frio. Prod.: trigo, ceb., cent., lino, buenos pastos y mucho gan. lan., vac. y caballar. Indust.: fábr. de lienzos, y molinos harineros.

BAÑOS, (LOS) lug. de la isla de Luzon, una de las Filipinas, en la orilla merid. del lago Bay; sit. á 9 1/2 leg. S. E. de Manila. Tiene aguas minerales, cuya temperatura se eleva á 68° de Reaumur.

BAÑOS, V. de Nueva Granada, prov. y á 2 1/2 leg. O. S. O. de Cuenca, y á 55 S. de Quito. Tiene en sus alrededores una fuente de aguas termales. Los Indios tenian en él algunos baños, cuyos restos se ven todavia.

BAÑOS, V. de Nueva Granada, prov. del

Digitized by Google

río Bamba, en el declive del Tunguragua cerca de la margen izq. del Achambo; sit. á 2¼ leg. S. de Quito. Tiene baños muy concurridos. La iglesia de esta villa contiene una imágen de la Virgen, tenida en grande veneracion.

BAÑOS, V. del Perú, intendencia y á 32 leg. N. N. O. de Tarma. En ella se ven algunas ruinas de monumentos indios, y en sus cercanías una mina de mercurio.

BAÑOS DE EBRO, V. de Esp., prov. de Álava, herm., vic., arcipr. y á 2 leg. S. O. de la Guardia, obisp. de Calahorra. A. O., 2 reg.; Proc. síndico general y 2 dip. Pobl. 397 hab. Sit. á or. del río Ebro, en el estremo merid. de la Rioja alavesa. Tiene una barca para facilitar el paso del Ebro.

BAÑOS DE MOLGAS, jurisd. S. de Esp. en Galicia, prov. y obisp. de Orense; compuesta de las parroquias de San Salvador de Baños de Molgas, que es la cap.; Santa María de Almonte, Santa María de Puente Ambia, San Pedro de Ribeira, San Juan de Vide y parte de la de Santiago de Zorrelle. Tambien corresponde á esta jurisd. parte de la parr. de Beisan, y de la de Santa María de Bóveda de Limia.

BAÑOS DE MOLGAS, (SAN SALVADOR DE) *Geminas*, felig. S. de Esp. en Galicia, prov. y obisp. de Orense, jurisd. de su nombre. J. O. Pobl. 429 hab. Tiene una parr. compuesta de 5 pueblos. Sit. en el valle de Maceda, cerca del rio Arnoya. Prod.: algun trigo, cent., maiz, lino y castañas.

BAÑOS DE RIOJA, V. S. de Esp., prov. y á 12 1/4 leg. de Búrgos, part. de Santo Domingo de la Calzada, obisp. de Calahorra y la Calzada. A. O. Pobl. 320 hab. Sit. en una planicie muy suave con clima templado y agradables vistas por lo pintoresco del terreno y variedad de sus producciones. Báñala el rio Molinar. Prod.: granos, habas, arvejas, buenos linos y cáñamos, olmos y chopos de que sacan madera para los aperos de labor; se cria bastante ganado vacuno y yeguar, lanar y cabrio. Las aguas son buenas y abundantes. Hay un molino harinero y canteras de piedra sillar de que se surten los pueblos vecinos.

BAÑOS DEL RIO-TOBIA, V. R. de Esp., prov. y á 10 leg. de Búrgos, part. de Santo Domingo de la Calzada, obisp. de Calahorra y la Calzada. A. O. Pobl. 600 hab. Sit. en terr. llano á or. del rio Nagerilla. Prod.: granos, vino y legum.

BAÑOS DE VALDEARADOS, V. R. de Esp., prov. y á 12 1/2 leg. S. de Búrgos, part. de Aranda de Duero, jurisd. de los Arauzos. A. O. Pobl. 319 hab. Sit. á or. del rio Bañuelos que desemboca en el Duero.

BAÑUELOS, V. R. de Esp., prov., arzob. y á 6 leg. de Búrgos, part. y merind. de Bureba, cuadr. de Pradano. A. O. Pobl. 287 hab. Sit. en un pequeño valle inmediato al rio Pecetorios que junto al pueblo de Cerezo se une con el Tiron. Prod.: trigo, ceb., avena, yeros y otras legum., algun lino y cáñamo. Industria: cria de ganado lanar.

BAÑUELOS, lug. S. de Esp., prov. de Guadalajara, part., obisp. y á 7 leg. de Siguenza, territ. de Paredes de Sigüenza. A. P. Pobl. 356 hab. Prod.: granos, leña, pastos y ganados.

BAÑUELOS, lug. R. de Esp., prov., arzob., part y á 8 leg. N. O. de Búrgos, valle de Sedano. Reg. P. Pobl. 176 hab. Sit. en un profundo fragoso valle en la márgen del rio Uzron. Prod.: cent., leña, miel y ganado.

BAÑUELOS, desp. ab. de Esp., prov. y part. de Toledo.

BAÑUELOS DE ZAPARDIEL, desp. R de Esp., prov. y part. de Avila, sesmo de Ragama. Sit. á 10 leg. de la cap. y á or. del rio Zapardiel. Prod.: granos, y pastos.

BAÑUGUÉS, (SAN NICOLAS DE) parr de España, prov. de Asturias, conc. de Gozon, obisp. de Oviedo. Pobl. 368 hab.

BAO, qld. ecl. de Esp. en Galicia, prov. de Orense, obisp. de Astorga, jurisd. de San Clodio del Sil. Sit. á or. del rio Bivey; de la parr. de San Clodio de Ribas del Sil.

BAO, (EL) lug. de Esp., prov. de Asturias, conc. de Ivias. Pobl. 47 hab.; de la parr. de Taladiid.

BAO, ald. S. de Esp. en Galicia, prov. y obisp. de Lugo, jurisd. de Castro de Rey; de la parr. de San Feliz de Paz.

BAO, ald. de Esp. en Galicia, prov. de Lugo, jurisd. y encomienda de Puerto-Marin San Juan; de la parr. de Vedro.

BAO, ald. ab. de Esp en Galicia, prov. y obisp. de Lugo, jurisd. de Olleros de Cuantada; de la parr. de San Miguel de Olleros.

BAO, ald. S. de Esp. en Galicia, prov. de Lugo, jurisd. de Buron; de la parr. de Santa Juliana de Cerrigido.

BAO DE CANGAS, lug. de Esp., prov. de Asturias, conc. de Franco. Pobl. 102 hab.; de la parr. de Santa María del Monte.

BAOL, rei. de Senagambia: linda al N. con el reino de Cayor; al E. con el de Sulum; al S. con el de Sin; y al O. con el Oceano Atlántico: se estiende de E. á O. por un trecho de 22 leg. al N. de la embocadura del Gambia.

BAONES, lug. de Esp., prov. de Asturias, conc. de Gijon; de la parr. de Granda.

BAONS, (LES) V. de Fr., dep. del Sena inferior, distr. y á 3/4 de leg. N. N. E. de Yvetot, territ. de Yerville. Pobl. 550 hab.

BAOÑO, lug. de Esp., prov. de Asturias, conc. de Salas. Pobl. 57 hab.; de la parr. de Cornellana Coto.

BAOS: (SAN JUAN DE LOS) felig. S. de Esp. en Galicia, prov. de Lugo, encomienda de Puerto Marin, jurisd. de Buron. A. O. Pobl. 525 hab. Su parr. se compone de 8 aldeas: Vidueira, Ouheaña, Mujen, Cartea, Llencias, Invernego, Murias y Tejeiros, las cuales están esparcidas en varias cañadas, cuyas vertientes van á parar al rio Rodil que desagua en el Eo. Produce cent., maiz y castañas.

BAOS, (SANTO TOMÉ DE) felig. S. de Esp. en Galicia, prov. y arzob. de Santiago, jurisd. de Sierra. J. O. Pobl. 298 hab. Prod.: cent., patatas, pastos y ganados.

BAPARELAS, ald. ab. de Esp. en Galicia, prov. de Lugo, jurisd. de Camba de Rodeiro; de la parr. de Santa María de Vilela.

BAPAUME, C. de Fr., dep. del Paso de Calés (Artois), distr. y á 4 leg. S. S. E. de Arras, cab. de territ; sit. en país árido. No tiene ningun rio á 4 leg. al rededor; una sola fuente provee de agua á toda la ciudad. Es plaza fuerte de 3.ª clase, y residencia de un oficial de artillería de la direccion de Douay. Está bastante bien construida. Tiene una igl. parroquial y un hermoso hospital, fábricas de tejidos de lana y algodon, percal, é hilo torcido que sirve para fabricar una especie de batista que se envia al mercado de Lila y de Amiens. Esta ciudad se considera como el centro de todas las fábricas de batista de sus cercanías; comercia con San Quintin, Vervins, Peronne y Cambray. Pobl. 3.145 hab. Luis XIII se apoderó de ella en 1641, y en 1659 fue cedida á Luis XIV por el tratado de los Pirineos.

BAPAUME, ald. de Fr., dep. del Sena inferior (Normandía), distr. y a 3/4 de leg. O. N. O. de Ruan, territ. de Maromme, parr. de Canteleu, á or. del Cailly. Tiene una fábrica de hilados de algodon, de indianas y de hilo de lino, un molino de papel y una tintorería para el algodon.

BAPETAH, peq. C. del Indostan ingles, ant. prov. de los Serkares septentrionales, distr. y á 4 leg. O. N. O. de Nizampatam, y á 14 1/2 O. S. O. de Masulipatam.

BAPTCHILD, lug. de Inglaterra, cond. de Kent, hundred ó part. y a 1/2 leg. E. S. E. de Milton, y a 3 1/3 N. E. de Maidstone. Pobl. 307 hab.

BAQARAH, vasta llanura desierta del Egipto Central, al N. de la de Sinnar, entre el Nilo y el mar Rojo. Está circuida de altas montañas por todas partes, menos por la del S.

BAQUEDANO, lug. de Esp. en Navarra, 2.º part. de la merind. de Estella, valle de Amescoa la baja, obisp. de Pamplona, arcipr. de Yerri. A. O. y P. Pobl. 194 hab. Sit. sobre la izq. del rio Urederra, cuyo nacimiento es al pie de la grande sierra de Urbasa, en térm. de este pueblo y sitio llamado Ubagua.

BAQUEIJOS, ald. ab. de Esp. en Galicia prov., obisp. y jurisd. de Lugo; de la parr. de San Juan de Trimol.

BAQUEIRO, lug. S. de Esp. en Galicia, prov. de Betanzos, jurisd. de Puente de Eume, arzob. de Santiago, arcipr. de Bezoucos; de la parr. de San Salvador de Maniño.

BAQUERIN, V. S. de Esp., prov., obisp. y á 4 leg. de Palencia, part. de Campos. A. O. Pobl. 556 hab. Sit. en la or. izq. del rio Valdeginate, á 1/2 leg. E. de Castromocho. Prod.: todo género de granos, vino, ganular y lanar.

BAQUEROS, lug. de Esp., prov. de Asturias, conc. de Oviedo; de la parr. de San Julian de los Prados.

BAQUILLAS, desp. S. de Esp., prov., part. y á 6 leg. de Salamanca, Roda de García-Rey. Prod.: granos, pastos y ganados.

BAQUIO (SAN PELAYO), ald. de la villa de Bermeo en Esp., señ. de Vizcaya, obisp. de Calahorra, vic. de Uribe, á 5 1/2 leg. de Bilbao. Pobl. 366 hab. Tiene 2 parr. Sit. en una sierra á or. del Océano Cantábrico, en cuya costa hay un fuerte llamado Real bajo; se ven en el restos del ant. castillo llamado Realgana. En su term. hay montes de robles, encinas, madroños, otros arbustos; buenos pastos, yerbas medicinales, mucha caza y minerales, y algunas fuentes intermitentes. Prod.: trigo, maiz y vino chacolí. Indust.: marinería, una ferrería y cuatro molinos.

BAQUIO. (V. BASIGO DE BAQUIO, EN LA PROV. DE VIZCAYA.)

BAR, peq. r. de Francia, dep. de las Ardenas. Nace en el distr. de Vouziers, territ. y á 3/4 de leg. O. de Buzancy, corre del S. al N., y desagua en el Mosa por la márgen izq. mas abajo de Donchery, despues de un curso de 8 1/2 leg., de las cuales 7 son navegables desde Tanney hasta el Mosa.

Los trasportes que se hacen por este rio consisten principalmente en leña, *pizarra, granos*, etc. Ya hace tiempo que se formó el proyecto de construir un canal para establecer la comunicacion entre el Aisne y el Mosa por medio del Bar.

BAR, lug. de Francia, dep. del Corrèze (Limosin), distr. y á 1 1/2 leg. N. de Tulle, territ. de Corrèze y á or. del rio de este nombre. Pobl. 1.350 hab.

BAR (LE), lug. de Francia, dep. del Var, (Provenza), distr. y á 1 1/2 leg. N. E. de Grasse, cab. de territ. Pobl. 1.200 hab.

BAR, C. del Indostan ingles, presidencia de Bengala, ant. prov., distr. y á 6 leg. N. E. de Bahar, en la márgen der. del Ganges, y á 10 E. S. E. de Patna. Tiene 5000 casas. Hace mucho comercio.

BAR, peq. C. del Indostan, est. de Holkar, ant. prov. de Gudjerate, distr. y á 8 1/2 leg. E. de Tchampanyr.

BAR, C. de la Rusia eur., gob. de Podolia, distr. y á 14 leg. N. de Mohilef, en la márgen izq. del Rof, á 7 S. O. de Litin. Tiene una ciudadela construida sobre una roca. Pobl. 2.436 hab. Esta ciudad es célebre por la confederacion que en ella se formó en 1768.

BAR, peq. C. de la Turquía eur. (V. ASTIVARI.)

BARA, ald. R. de Esp., prov. de Aragon, part., obisp. y á 7 leg. N. E. de Huesca y á 17 de Zaragoza. A. P. Pobl. 149 hab. Prod.: trigo, cent., avena, mijo y lana, y ganlanar.

BARABA, BARAMA ó BARABIN, Estepa ó llanura estensa de la Rusia asiat., gob. de Tomsk y de Tobolsk. Comprende todo el país sit. entre el Irtyche y el Obi, y entre el declive sept. del Altai y los rios Tara y

Digitized by Google

Tal. Linda al E. con la cordillera de colinas paralelas á la margen izq. del Obi. Esta llanura tiene 115 leg. de N. á S. y 76 de O. á E. Bañanla muchos rios y la cubren algunos lagos de consideracion y otros menores. Entre los primeros se distingue el Tara, el Om, el Kam, el Idjim, el Usalka, el Kargat y el Tchulym; los lagos mas considerables son: el Yamich, el Karasuk, el Tchabakly, el Tchany, el Abychkan, el Inder, el Topolny y otros: la mayor parte son salados. En muchos sitios está poblada de árboles, y el bosque mas considerable que tiene es el Urman, que se estiende al E. hasta el Obi, y al O. con algunos intervalos hasta el Irtyche. Además se encuentran otros bosques considerables á or. del Kazma y del Barnaul. Gran parte de terreno pantanoso del Baraba está cubierto de álamos blancos. El terreno es el mismo por todas partes. En general, y particularmente hácia el Irtyche es elevado y arcilloso, cubierto en muchos sitios de tierra desmenuzable y fuliginosa, seca y por todas partes salada, principalmente al pie de las montañas de la parte del Velezinsk. El centro de esta estepa ó la Baraba propia, está cubierta de una capa de tierra fértil, de dos pies de espesor sobre un fondo arcilloso. En diferentes partes mas bajas se encuentran pantanos cubiertos de cañaverales; en otros parages la sal se halla en estado de eflorescencia, y se encuentran algunas kalophytas. Los pantanos y los lagos de Baraba van disminuyendo todos los años, y es muy probable que algunos siglos atras este pais era mucho mas pantanoso que en el dia, y formaba un vasto mar poco profundo que se ha secado con el tiempo.

La inspeccion de los lugares ha convencido de esta verdad á los naturalistas, y los historiadores chinos y turcos han conservado la noticia de la esistencia de este gran lago, llamado por estos últimos *Adji-Tenghiz* ó Mar Amargo. En 1767 el gobierno ruso envió algunas colonias á esta estepa que han poblado mucho el pais. La poblacion actual se calcula en unos 3 400 hab.

BARABICH, tribu de Arabes que habita en el Sahara, entre Agadly y Timbuctu.

BARABIN, estepa ó estensa llanura de Rusia. (*V.* BARABA.)

BARABINTSES, pueblo de raza turca, que habita la estepa ó estensa llanura llamada Baraba ó Barama: se compone de siete tribus (*aimak*), cada una de las cuales tiene su caudillo. Los Barabintses se parecen mucho por la fisonomía á los Mogoles y á los Kalmukos, lo que da lugar á creer que se han mezclado con estos pueblos de los cuales han adoptado tambien muchas palabras de su idioma. Viven principalmente de sus ganados y se dedican poco al cultivo de la tierra. En verano viven en tiendas hechas de esteras y en invierno viven en lugares fijos. Pretenden ser mahometanos, pero raras veces siguen los preceptos del islamismo, pues comen todos los animales que matan en la caza y tambien el ganado que muere naturalmente. Su alimento ordinario consiste en pescado cocido y en sopa de lo mismo. Su poblacion se calcula en 3.400 hombres que pagan tributo al gobierno ruso.

BARABRAS, pueblos de la Nubia turca, que viven al O. del Nilo, en el límite de Égipto y del desierto de Libia: son nómadas é independientes.

BARACALDO, ánteigl. de Esp., merind. de Uribe, señ. de Vizcaya, obisp. de Calahorra. Pobl. 2.294 habitantes. Tiene un convento de frailes. Sit. á 1 1/2 leg. de Bilbao y en una llanura casi en medio de los rios Ibaizabal ó Nerva, Cadagua y Ituerto. En sus inmediaciones hay minas de hierro. Prod.: todo género de hortaliza, frutas y legumbres. Indust.: 8 molinos, 3 ferrerías y una fandería para cortar hierro. Esta anteigl. se segregó de las Encartaciones por privilegio del conde Don Tello. Se gobierna por dos regidores y tiene el 33° voto en las juntas generales de Guernica.

BARACOA, C. de la costa de Cuba, sit. á 28 leg. E. N. E. de Santiago. Lat. N. 20° 10'; long. O. 76° 2'.

BARADAL, lug. de Esp., prov. de Asturias, conc. de Tineo; de la parr. de la Barca.

BARADJUN, C. de Persia en el Farsistan, cab. de distr.; sit. á 8 leg. N. de Abucher y á 34 O. de Chiraz. Se fabrican en ella telas azules que tienen mucho despacho. Pobl. 1.000 familias.

BARAGO, cot. red. S. y ab. de Esp., prov. de Santander, part. de Liébana, valle de Cereceda, á 25 1/2 leg. de Búrgos. A. O. Pobl. 276 hab.

BARAGUAS, lug. R. de Esp., prov. de Aragon, part., obisp. y á 1 leg. de Jaca. Pobl. 230 hab. Prod. (*V.* JACA.)

BARAHMAHL ó BARRAMAHAL, distr. del Indostan ingles, presidencia de Madras, ant. prov. de Salem y Barahmahl. Fue cedido á los Ingleses en 1792 por Hayder-Aly. Parte de este territorio está gobernado por el radjah de Cadapah, y el resto está sujeto á los zemindares. Riéganlo el Palaur y el Panaur; y su territ. produce arroz y algodon.

BARAHONA, V. S. de Esp., prov. de Guadalajara, part., obisp. y á 3 leg. de Sigüenza. A. O. Pobl. 546 hab. Sit. en el camino que desde Madrid va á Pamplona por Alcalá de Henares y Almazan á 1 hora del límite de las dos Castillas, que está entre Barahona y Villasayas. Prod.: granos y cria de ganado lanar. Sus aguas son salitrosas.

BARAHONA, V. S. de Esp., prov., obisp. y á 11 leg. de Segovia, part. de Fresno. A. O. Pobl. 93 hab. Sit. en terr. mont. en la or. izq. y cerca del nacimiento del rio Chico. Prod.: granos; pastos y ganados.

BARAIBAR, lug. de Esp., prov. de Navarra, valle de Larraun, obisp., 4ª part. de la merind y á 5 1/2 leg. de Pamplona, arcipr. de Araquil. Pobl. 205 hab. Sit. en un llano á la izq. de un arroyo. Prod.: trigo, maiz, habas y patatas. Indust. un molino.

Digitized by Google

BARAITCHE, C. ó distr. del Indostan. (v. BERAYTCH.)

BARAJAS, V. S. de Esp., prov., part. y á 2 leg. N. E. de Madrid, arzob. de Toledo. A. O. Pobl. 876 hab. Tiene una parr. colegial con una aneja, un conv. de frailes y un hospital. Está sit. la mitad en llano y la otra mitad en una ladera con muchas aguas, árboles y huertas. A distancia de 1/2 leg. hácia el E. fluye el rio Jarama el cual fertiliza con sus aguas varios sotos, y entre ellos el de la Muñoza, donde pastan los toros que han de lidiarse en la plaza de Madrid. Hácia el O. hay una fuente llamada la Almendrera, cuyas aguas son purgantes; tiene varias otras de agua delgada y muchos manantiales, con cuyas aguas se riegan las huertas de la poblacion. Produce mucho trigo y cebada, garbanzos, algarrobas, centeno, algun vino, aceite, legumbres y caza.

BARAJAS, lug. S. de Esp., prov., obisp., part. y á 8 leg. de Avila, sesmo de la Sierra. A. P. Pobl. 53 hab. Sit. cerca del puerto del Pico. Prod.: granos, legum., pastos y ganados.

BARAJAS DE MELO, V. R. de Esp., prov., obisp. y á 12 leg. de Cuenca, part. y á 4 de Huete. A. A. O. O. Pobl. 1,471 hab. Está sit. en la falda merid. de un cerro llamado la Iruela, y al N. de otro llamado la Grajera. Estos dos cerros prolongados de E. á O. forman una hermosa vega bañada por el rio Calvache. : Prod.: hortaliza, legum., cáñamo y granos. Indust.: 2 molinos de aceite, 10 harineros, 4 pilas de batan, 5 telares de cordellates, fábricas de sogas de esparto, 2 hornos de teja y ladrillo y varios de yeso. Esta villa se llamó en otro tiempo Barajas de Huete por haber sido aldea de esta ciudad, pero hecha despues villa é incorporada al señorío de los Melos de Portugal á fines del siglo XVII, tomó el sobre nombre que hoy conserva. Fueron moradores de esta villa el Dr. Montalvo y el Dr. Francisco Sanchez llamado el Brocense. Posee la villa un plano topográfico estadístico de su término, trabajado por D. Fermin Caballero, natural de ella, quien ha determinado su longitud á los 43' E. del meridiano de Madrid, y su lat. N. 40° 11'.

BARAJAS DE SUSO, desp. R. de Esp., prov. y obisp. de Cuenca, part., jurisd. y á 2 leg. de Huete.

BARAJORES, lug. R. de Esp., prov. de Palencia, part. y á 8 leg. de Carrion, obisp. de Leon. Reg. P. Pobl. 83 hab. S.t. en un valle en la falda de una montaña y en las fuentes del rio Valdavia; su clima es frio. Prod.: trigo, cent., ceb., lino, buenos pastos, algun ganado lanar y mucho vac. y caballar. Indust.: fábricas de lienzos.

BARAJUEN, anteigl. de Esp., valle y herm. de Aramayona, prov. de Alava, obisp. de Calahorra y la Calzada, arcipr. de Lenix. A. O. Pobl. 110 hab. Sit. en terr. elevado y llano al E. y á 1/2 leg. del centro del valle. Cerca de la poblacion hay vestigios de alguna antigua fortaleza. Prod.: trigo, cent., maiz, habas, avena, fruta, alubias, lino, castañas y nueces.

BARALLA (STA. MARIA MAGDALENA DE), ald. S. de Esp. en Galicia, prov. y obisp. de Lugo, jurisd. de Neira de Jusa. J. O. Pobl. 186 hab. Tiene una parr. con una aneja. Sit. en la carretera que conduce de Ruitelan á Lugo, entre Nogales y Ferreiros de Valboa. Prod.: cent., patatas, gan. vac. y de cerda.

BARALLOBRE (SANTIAGO DE), felig. S. de Esp. en Galicia, prov. de Betanzos, jurisd. de Puentedeume, arzob. de Santiago. J. O. Pobl. 823 hab. Tiene una parr. con una aneja. Prod.: granos, maiz, poco vino y mucha fruta. Indust.: fábr. de curtidos y marineria.

BARALLOBRE, ald. R. y ord. de Esp. en Galicia, prov. de Lugo, jurisd. de tierra de la Órden ; de la parr. de do Carballo.

BARAM, montaña del Alto Egipto en los confines de la Nubia, en la entrada del desierto de la Tebaida, cerca y al E. de Assuan.

BARAMBIO, lug. de señ. de Esp., prov. de Álava, herm. de Ayala, obisp. de Calahorra. J. O. Pobl. 430 hab. Sit. en terr. estéril entre los montes de Goriabe, Asegui, Láquide é Iteguieta, á la izq. del rio Altube. Prod.: algun trigo, maiz, castañas y manzana. Indust.: carreteria, carbon y tráfico de ferreria. Dista 1 1/2 leg. N. de Orduña.

BARAN (SAN PEDRO DE), felig. S. de Esp. en Galicia, prov. y obisp. de Lugo, jurisd. de Paradela. Tiene Juez Merino. Pobl. 286 hab. Su parr. comprende 4 ald. que son Campo, Outeiro, Cortiñas y Tuimil. Dista 3 leg. N. de Monforte.

BARANATH ó BARAHAT, C. del Indostan ingles, presidencia de Bengala en el Gorwal, á or. del Baghirati; sit. á 14 leg. N. N. O. de Sirinagor: es cab. de un territ. del pergunah de Rovian. Toma el nombre de su posicion en medio de 12 lugares. Sus casas están construidas de piedra y cubiertas de pizarra. Todavia se observan en ella los tristes efectos de un temblor de tierra que esperimentó en el año 1803, y del cual fueron víctimas unas 300 personas. Hace un comercio bastante activo con los habitantes de las montañas vecinas. En esta ciudad se detienen los Indios que pasan á Gangautri, romería muy célebre entre ellos. En sus alrededores se ve un grande tridente de bronce con una inscripcion que ningun viagero ha podido leer. Los habitantes ignoran cuando y de que modo puede haber sido conducido allí. Lo tenian encerrado en un templo que fue destruido por el temblor de tierra de 1803.

BARANDA, lug. R. de Esp., prov., arzob. y á 16 1/2 leg. de Búrgos, corregim. de Villarcayo, merind. de Montija. Reg. P. Pobl. 67 hab. Prod. (V. el art. de la merind.)

BARANDON, lug. de Esp., prov. de Asturias, conc. de Návia. Pobl. 32 hab.; de la parr. de Ponteciella.

Digitized by Google

BARANELLO, V. del rei. de Nápoles, prov. de Sannio, distr. y á 1 1/2 leg. S. O. de Campo-Basso, cab. de territ. Pobl. 3.095 habitantes.

BARANGO, ald. E. de Esp. en Galicia, prov. y arzob. de Santiago, jurisd. de Malpica, arcipr. de Seaya; de la parr. de San Pedro de Barizo.

BARANGUAS, lug. S. de Esp., prov. de Aragon, part., obisp. y á 4 1/2 leg. de Jaca. A. O. Pobl. 35 hab. Sit. en una llanura con esposicion al E., á 1/4 de leg. de la márgen del rio Gallego, donde hay un magnífico puente de un solo arco llamado puente de Fanlo, por el cual pasa la carretera que va desde el valle de Tena á Zaragoza. Prod.: granos, cáñamo y lino.

BARANKAH (EL), lug. del Egipto Central, prov. de Atfieh, en la márgen izquierda del Nilo, sit. á 2 1/3 leg. S. S. O. de Benisuif. Tiene una mezquita y un conv. en la or. opuesta.

BARANOVKA, V. de la Rusia eur., gob. de Volhinia, distr. y á 7 leg. S. de Novgrad-Volinsk, cerca de la márgen izq. del Slutch y á 14 O. de Jitomir.

BARANOW, C. de los Est. Prus., prov. y regen. de Posen, circ. de Schildberg, sit. á 1/2 leg. S. S. E. de Kempen y á 13 E. N. E. de Breslau. Tiene dos iglesias católicas. Pobl. 564 hab.

BARANOW, V. de Galitzia, circ. y á 12 leg. N. N. E. de Tarnow, en la confluencia del Rysha y del Vistula. Tiene un castillo. Pobl. 984 hab.

BARANOW, pq. C. de Polonia, palatinado, circ. y á 8 leg. N. O. de Lublin en la márgen izq. del Wieprz. Tiene 200 casas y un castillo señorial.

BARANQUILLA, lug. de Nueva Granada, en la márgen izq. y en la embocadura del rio Magdalena; sit. á 14 leg. de Santa Marta y á 17 1/2 N. E. de Cartagena. Tiene un puerto, en donde se hace todo el comercio de Nueva Granada.

BARANTCHINSK, lug. de la Rusia eur., gob. y á 42 1/2 leg. N. E. de Perm, distrito y á 18 1/2 S. S. O. de Verkhotuire, á or. del Tagil. Tiene dos altos hornos de fundicion y cuatro reñnos que dan anualmente 210.285 quintales de hierro en bruto, 8435 de hierro en planchas, y un poco de acero en bruto. Este lugar y las fraguas son propiedad de la corona. Está administrado por la chancilleria de las minas de Bogoslovsk y por la de Blagodat.

BARANTES (SAN JUAN DE), felig. S. de Esp. en Galicia, prov. y obisp. de Lugo, jurisd. de Cotonuevo. J. O. Pobl. 160 hab. Su parr. se compone de 3 aldeas. Sit. y prod. (V. LA JURISD. DE COTO NUEVO.)

BARANTES, ald. S. de Esp. en Galicia, prov. y obisp. de Lugo, jurisd. de Cotonuevo; de la parr. de San Juan de Barantes.

BARANYA, cond. de Hungria: linda al N. con el de Tolna; al E. con el de Bacs; al S. con el de Veiocze, y al O. con el de Schumegh. Tiene 16 leg. de largo, sobre 13 de ancho, y su superficie es de 146 leg. cuadradas. Este pais ocupa la parte inmediata á la confluencia del Danubio y del Drave, que le sirven de límites; el uno al E., y el otro al S. Es muy desigual y montuoso en algunas partes; las montañas pertenecen á los terrenos secundarios y terciarios, las partes bajas presentan depósitos calizos análogos á los de las cercanias de Paris. A lo largo del Danubio se encuentran muchos pantanos. El interior está regado por pequeños rios que á menudo se convierten en pantanos; tales son el Almas, que en su parte inferior toma el nombre de Okur, y termina en un pantano; y el pequeño rio de Keras. En general, es fértil en granos, frutas, lino, cañamo, tabaco y vino. En este territ. se cria mucho ganado. Los bosques son muy dilatados. Tiene minas de ulla en Vasas, que es el único lugar de Hungria en donde se halla este combustible. Se divide en seis marcas ó jaras: Pets, San Lorintz, Siklos, Baranyavar, Mohats y Metsekati, y comprende una ciudad real libre, 7 villas, 328 lug., y 203 895 hab., la mayor parte Madjares, Servios y Croatos. Tiene católicos, protestantes y griegos. Peta es la capital de este partido.

BARAÑAIN, lug. de Esp. en Navarra, Cendea de Zizur, merind., obisp., arcipr. y á 4 1/2 leg. S. O. de Pamplona. Pobl. 106 hab. Sit. á la izq. del rio Arga, sobre el cual tiene una presa, un batan y un molino.

BARAÑIELLAS, caserío de Esp., prov. de Asturias, conc. y arcipr. de Cangas de Tinéo, part. de Naviego; de la parr. de Sta. Maria de Limes.

BARARUA, ald. del Brasil en la parte occ. de la Guayana, sit. á 12 leg. N. O. de Barcellos. Es una de las ocho misiones establecidas antes de 1756 en las márgenes del rio Negro.

BARASDJUM, V. de Persia, sit. á unas 4 1/2 leg. de Delieke. Contiene 800 casas.

BARAS-KHOTON ó BAR-KHOTON, C. de la prov. orient. del pais de los Mogoles Khalkhas, en la márgen izq. del Kerulun que desagua en el lago Gulen-noor, ó Dalai, por los 48° 4′ 48″ lat. N., y por los 117° 20′ long. E.; sit. á 216 leg. N. N. O. de Peking. Esta ciudad está medio arruinada, es de forma cuadrada y tiene 2 leg. de circunferencia. Se ven todavia sus cimientos, grandes lienzos de murallas y dos pirámides medio arruinadas. Su nombre significa ciudad del Tigre, porque se pretende que fue construida con motivo de haberse oido los aullidos de un tigre, lo que se tuvo por buen agüero. Es probable que esta ciudad fue edificada en tiempo de los primeros sucesores de Tchighizkhan, aunque por otra parte los historiadores chinos no hacen mencion de ella.

BARASOAIN, corriedo ó cendea de Esp.,

Digitized by Google

prov. de Navarra, valle de Orba, merind. de Olite, arcipr. de Valdorba, obisp. de Pamplona; es uno de los cuatro en que se divide dicho valle, y comprende la villa de su nombre y el lugar de Garinoain.

BARASOAIN, V. R. de Esp. en Navarra, valle de Orba, merind. y á 2 1/2 leg. de Olite, arcipr. de Valdorba, obisp. y á 4 leg. de Pamplona. A. O. Pobl. 410 hab. Está sit. en el centro del valle de Orba, en clima sano y bastante fresco, cuando soplan los aires del N. Pasa por medio del pueblo el camino real para las provincias de Castilla, Aragon, Valencia y Andalucía. Riega su término uno de los 3 rios que corren por el valle, que tambien da movimiento á 2 molinos. Tiene 2 fuentes de muy buena agua que abastecen al vecindario. Produce trigo, cebada, avena, maiz y vino. Sus montes están poblados de encinas y robles y yerbas para toda especie de ganado. La caza es abundante. Hay en esta villa un pósito de trigo muy suficiente para socorrer á los labradores pobres en tiempo de la siembra y una fundacion pia para doncellas huérfanas ó pobres, dotándolas al tiempo de tomar estado, con 50 pesos: ambos establecimientos los fundó Martin de Leoz y Sanjuan, natural de esta villa.

A distancia de 200 pasos de la misma hay un palacio derruido que era de la ilustre familia de Las Rúas, segun la inscripcion que hay sobre la puerta, la cual dice así: *Despues que los Lábrides se assentaron. Y en paz y en guerra los rendi leal-tadez. Me quedó que decir á Las edades que reyes me habitaron.* Es patria de D. Martin de Azpilcueta conocido por el Dr. Navarro canónigo de la colegiata de Roncesvalles; y despues limosnero de S. S. en Roma, donde murió el año 1586 el 21 de junio. Sus obras morales han sido reputadas entre las de primer órden. Barasoain es villa por merced del Sr. D. Felipe IV, hecha en 4 de julio del año 1665, la cual la eximió de la jurisd. del alcalde del mercado de la ciudad de Pamplona, y le concedió jurisd. civil baja y mediana.

BARASONA, lug. S. de Esp., prov. de Aragon, part. y á 3 leg de Benavarre, obisp. de Ribastro. A. O. Pobl. 90 hab. Sit. á or. del rio Esera. Prod. (v. BENAVARRE).

BARATAEVKA, colonia alemana en la Rusia eur., gob de Saratof, distr. y á 3 1/2 leg. S. de Volsk, en la márgen izq. del Volga. Fue fundada en 1763, y se compone de 42 familias luteranas.

BARATARIA, lago de los Est. Unid., est. de Luisiana. Parte de él se encuentra en la parr. de San Bernardo y parte en la de Nueva Orleans. Tiene 6 leg. de largo y 2 1/4 de ancho. Recibe al O. algunos rios, y desagua al S. E. por medio de dos canales que se dirigen á la bahía de Barataria. Esta comunica con la de Timballier por medio de un canal bastante considerable. Al N. recibe las aguas de uno de los brazos del Misisipi que tambien comunica con el lago Barataria.

BARA-TUMAH, lug. de Berbería, en el desierto de Barcah; sit. á 40 leg. S. de Derne, en una oasis cuyo frescor y fertilidad forman un contraste admirable con el desierto que la rodea. Este valle que solo tiene 1 leg. de largo, está regado por un arroyo que pronto se pierde en los arenales. Los habitantes son Arabes mahometanos.

BARAU, V. de Bohemia, circ. de Prachin, á or. del Blanitz, sit. á 4 1/2 l-g. S. S. O. de Pisek. Contiene 142 casas; y pertenece al príncipe de Schwartzenberg.

BARAVOE, bahía y lug. en la costa S. E. de Yell, una de las islas Shetland. Lat. N. 60° 50'.

BARAZÓN (STA. MARIA DE), felig. S. de Esp. en Galicia, prov. y arzob. de Santiago, jurisd. de Boénte. J. O. Pobl. 302 hab. Sit. á or. del rio Furelos en los confines de esta prov. con la de Lugo. Prod.: cent. nabos, patatas, lino, pastos y ganados.

BARBA, V. de la Rusia europea, gob. de Minsk, distr. de Retchitza, en la márgen der. del Pripets; sit. á 4 1/2 leg. S. E. de Mozir.

BARBA (S), isla del Grande Océano al O. de Borneo, bajo la línea equinoccial: y por los 111° 18' long. E.

BARBACAM, ald. R. de Esp. en Galicia prov. de la Coruña, jurisd. de Bergantiños, arzob. de Santiago; de la parr. de San Julian de Coiro.

BARBACENA, V. S. de Portug., prov. de Alentejo, com. y á 2 1/2 leg. N. O. de Elvas. Pobl. 1.079 hab. Tiene un hosp., un cast. y una casa de misericordia. Sit. en terr. llano. Su term. abunda en gran., cas. y ganados.

BARBACENA, peq. C. del Brasil, prov. de Minas Geraes, com. y á algunas distancia del Rio-das-Mortes, sit. á 9 2/3 leg. E. de S. Joan-del-Rey, y á 14 1/2 S. S. O. de Villa-Rua, en una posicion agradable, cerca del Mantiqueira.

BARBACOAS, C. de Nueva Granada, prov. de Esmeraldas; sit. á 36 leg. S. O. de Popayan y á 37 N. de Quito, en la confluencia del Telembi y del Guaxi. Es residencia de un gobernador y de varias autoridades civiles y militares. Las casas son muy cómodas á pesar de estar construidas de cañas y cubiertas de una especie de hoja seca. Los comestibles están en ella muy caros por estraerse de Popayan y de Quito. Muchos habitantes poseen en las cercanías ricas minas de oro y plata que se benefician; el metal que se saca de ellas, se espide para las casas de moneda de Popayan y de Quito.

BARBACOAS, V. del gob. de Caracas, prov. de Venezuela, en la márgen izq. del Tocuyo; sit. á 9 1/2 leg. S. de Coroza y á 64 O. S. O. de Caracas.

BARBADA, isla del archipiélago de las Antillas, sit. á barlovento de todas las demas, por los 13° 10' lat. N., y por los 56° long.

O. Tiene 5 1/2 leg. de largo sobre 2 3/4 de ancho, y su superficie es de unas 15 leg. cuadr. Sus mas altos cerros solo empiezan á divisarse á una distancia de 5 leg. Las costas son muy cortadas y forman al S. la bahia de Carlisle, en cuya estremidad está situada Bridgetawn, capital de la isla. Su clima es caluroso, y los huracanes causan estragos en ella. El terreno, aunque arenisco en las cercanias del mar, y cubierto de marga en otros parages, es generalmente bastante fértil. El azúcar es su principal produccion. Se cultiva tambien el algodon, el añil, y el gengibre; y por otra parte escasea la leña. El valor de las producciones de todas especies es de unos 120.000.000 reales La Gran Bretaña toma de ellos por el valor de unos 80.000.000 reales vellon. La moneda efectiva es el peso fuerte que equivale á 10 bits.

La Barbada se divide en 5 distritos y 11 parroquias. Se cuentan en ella 116.000 hab. de los cuales los 41.000 son blancos y los 75.000 negros casi todos esclavos.

Los Portugueses descubrieron esta isla, mas no formaron ningun establecimiento en ella. En 1624 ó 1626, el ingles Dean se estableció en ella con otros 30 y puso los primeros fundamentos de James-Town. Esta isla pertenecia entonces al conde de Marlborough, á quien se la habia dado Jacobo I. Vino á ser luego propiedad del conde de Carlisle, á quien la compró el gobierno ingles despues de la restauracion de Carlos II.

BARBADANES (SAN JUAN DE), felig. E. de Esp. en Galicia, prov., obisp. y á 1 leg. S. O. de Orense, jurisd. de su nombre. J. O. Pobl. 759 hab. Prod.: pocos gran., algunas patatas, buen vino y frutas.

BARBADELO (SANTIAGO DE), felig. ab. de Esp. en Galicia, prov. y obisp. de Lugo, jurisd. de Samos. A. O. Pobl. 569 hab. Su parroquia se compone de las aldeas de Moralde, Mazan, Feide, Abeledo, Melle, Bajan, San Martin, Rente, Sierra, Sabenche y Villey.

BARBA DE PUERCO, ald. S. de Esp., prov. de Salamanca, obisp. y á 6 leg. de Ciudad-Rodrigo. (Esenta de la jurisd. de part.) A. P. sug. to á la jurisd. del A. M. de S. Felices de los Gallegos. Pobl. 609 hab. Sit. en terr. escabroso. Prod.: trigo, ceb., cent., vino y aceite.

BARBADILLO, lug. R. de Esp., prov., obisp., part. y á 3 leg. de Salamanca, 4° de Baños. A. P. Pobl. 481 hab. Prod.: pocos granos, leña y ganado.

BARBADILLO, cot. red. E. de Esp, prov. de Zamora, part. de Sayago. Tiene un A. M.

BARBADILLO DE HERREROS, V. R. de Esp., prov., arzub. de Búrgos, part. de Aranda, valle de Valde-Laguna, A. O. Pobl. 371 hab. Sit. en terreno montuoso á or. de un rio que á 1/2 leg. de distancia se reune con el Arlanza. Las mugeres se ocupan en las labores del campo. Prod.: algun trigo, cent., mucha leña y pastos para ganados trashumantes. Indust.: 6 molinos y un lavadero de lana.

BARBADILLO DEL MERCADO, V. R. de Esp., prov., arzob. y á 8 leg. S. de Búrgos, part. de Candemuño. A. O. Pobl. 1.034 hab. Tiene un conv. de fr. Sit. en la orilla occ. del rio Arlanza, en el camino que desde Búrgos y Revilla del Campo conduce á Soria. Prod.: gran. y buenos pastos.

BARBADILLO DEL PEZ, V. R. de Esp., prov., arzob. y á 9 leg. de Búrgos, part. de Candemuño. A. O. Pobl. 356 hab.

BARBADO, isla del mar Adriatico. (V. ARBE.)

BARBADOS, gran rio del Brasil, prov. de Matto Grosso. Sale del monte Tapirapuan, y desagua en el Paraguay, mucho mas abajo del rio Preto.

BARBAGIA, com. de Cerdeña en la parte N. E. de la division del cabo Caller; toma su nombre de algunos habitantes de las costas de Barberia que se refugiaron cuando fue invadida su patria por los Vándalos. Se divide en Barbagia Seulo, Belvi y Ollolai.

BARBAHIN, ald. S. de Esp. en Galicia, prov. de Lugo, jurisd. de Zomoza mayor de Lemos; de la parr. de San Juan de Noceda.

BARBAHIN, ald. R. de Esp. en Galicia, prov. y jurisd. de la Coruña, arzob. de Santiago; de la parr. de Sta. Maria de Vigo.

BARBALIMPIA, ald. R. de Esp., prov., part. y á 3 leg. de Cuenca. Reg. P. Pobl. 341 hab. Prod: gran., algun vino, lino, legumbres, pastos y ganados.

BARBALOS, lug. R. de Esp., prov., part., obisp. y á 6 leg. de Salamanca, 4° de Peña del Rey. A. P. Pobl. 107 hab. Sit. en las inmediaciones de Navaredonda, al pie de Pico Cervero: tiene buenos montes y pastos en que se cria gan. lan. y vac., y produce gran. y legum.

BARBANIA, lug. de los Est. Sard., division, prov. y á 3 1/2 leg. N. N. O. de Turin, cab. de mandamento ó partido, sit. cerca de la margen der. del Malone.

BARBANO, lug. del reino de Illiria, gob., circ. y á 16 leg. S. S. E. de Trieste, cerca del Arsa y á 2 1/4 O. S. O. de Albona. Tiene un castillo.

BARBANT (S.), lug. de Fr., dep. del Alto Vienna, (Limosin) distr. y á 3 3/4 leg. O. N. O. de Bellac, territ. de Mezieres, y á 8 1/2 N. O. de Limoges. Pobl. 1 950 hab.

BARBANTANE, V. de Fr., dep. de las Bocas del Ródano, (Provenza) distr. de Arles, territ. de Chateau-Renard, cerca de la confluencia del Durance y del Ródano; sit. á 1 1/4 leg. S. O. de Aviñon, y á 2 1/4 N. N. E. de Tarascon. Sus cercanias producen escelente vino. En Garde Trainet, lugar vecino, sit. en las montañas de los Maures, se encuentra una mina de hierro que no se ha beneficiado, y algunas vetas de plomo.

BARBANTES (SANTIAGO DE), felig. S. de

Esp. en Galicia, prov., obisp. y á 2 leg. O. de Orense, jurisd. de Maside. J. O. Pobl. 214 hab. Sit. cerca del rio Miño; atraviesa sus terminos el Barbantiño. Prod.: frutas, algun maiz y vino de buena calidad.

BARBANTIÑO, r. de Esp. en Galicia, prov. de Orense; nace en el término de Sta. Maria de Orban en la gran dehesa de la casa de este nombre y desagua en el Miño, junto á la barca de Barbantes. Abunda en truchas y anguilas.

BARBAR ó BERBER, territ. de la Nubia en la margen der. del Nilo, en el reino de Dongola; comprende cuatro lug., de los cuales el principal es Barbar, y está gobernado por un mek, el cual aunque nombrado por el rey de Sennaar, puede considerarse como independiente. Las casas están construidas de ladrillos secados al sol. El gran comercio que hace este territorio con el Egipto y las comarcas meridionales de la Nubia ha disminuido bastante. En el se recoge el sen que se envia al Cairo. Los habitantes son Arabes, de la tribu de Meyre-Fab. Pueden poner sobre las armas 1.000 hombres libres y 500 esclavos.

BARBARA, lug. R. y S. de Esp., prov. de Cataluña, corregim. y á 5 leg. de Mataró, obisp. y á 2 2/3 de Barcelona que es su puerto habilitado mas prócsimo. A. O. Pobl. 211 hab. Sit. en terreno llano que produce trigo, legum. y vino.

BARBARA, lug. de Esp., prov. de Cataluña, subdelegacion, part. y á 1 1/2 de leg. Montblanch, arzob. de Tarragona. A. O. Pobl. 683 hab. Sit. en un pequeño alto en el valle que se llama la *Conca de Barbará*. Prod.: trigo, legum., vino y aceite. Indust.: fabr. de aguardiente. Dista 16 1/2 leg. de Barcelona, y 7 de Tarragona que es su puerto habilitado mas prócsimo. Pertenece al prior de San Juan de Cataluña. Esta villa fue fundada por el rey de Esp. Hércules Egipcio 1652 años antes de J. C. segun Pujades. El conde de Barcelona D. Ramon Berenguer IV la dió á los Templarios cuando admitió esta religion en sus estados.

BARBARA (SANTA), ald. S. de Esp.; prov., arzob. y á 23 leg. de Sevilla, part. de Ayamonte. A. P. Pobl. 700 hab. Sit. en el camino militar que desde Ayamonte pasa por Paimogo. Es pueblo muy pobre; tiene mal caserío, y sus aguas son poco saludables.

BARBARA (SANTA), ald. de Esp., prov. de Asturias, conc. y arcipr. de Langreo, anejo de San Martin de Rey Aurélio.

BARBARA (SANTA), puebla del Brasil en la Guayana, sit. en la márgen derecha del rio Branco, á 80 leg. N. N. O. de Barcellos; esta habitada por Indios.

BARBARA (SANTA), lug. del Brasil, prov. de Minas Geraes, com. y á 1 1/2 leg. N. N. E. de Villarica, cerca del peq. r. de su nombre. Es muy considerable y mercantil. En el se cria ganado.

BARBARA (SANTA), peq. C. de Chile en la isla de Laja, formada por el Biobio; sit á 36 leg. E. S. E. de La Concepcion. Los Españoles construyeron un fuerte en esta ciudad para rechazar las incursiones de los Araucanos.

BARBARA (SANTA), puerto de la costa meridional de Curazao, una de las Antillas. Lat. N. 120° 5′; long. O. 65° 13′.

BARBARA, V. de los Est. Pont., delegacion y á 7 leg. O. de Ancona.

BARBARA (SANTA), canal de la costa de la Nueva California, entre el continente, y muchas islas, de las cuales las mas notables son las de Santa Cruz y de Santa Catalina. Lat. N. 34° 15′; long. O. 116° 0′.

BARBARA (SANTA), establecimiento de Méjico en la Nueva California, á or. del Grande Océano; sit. á 56 leg. S. E. de Monterey. Lat. N. 34° 24′; long. O. 115° 38′. Fue fundado en 1786 con un fuerte ó presidio que sirve para contener á los Indios. Los edificios son regulares y bien construidos, blanqueados por el esterior y cubiertos de tejas. El puerto está sit. en una bahia franca bastante profunda. Los carneros y la volateria son preferibles por lo sabroso de su carne á los de los demas establecimientos de la costa. Pobl. 1.100 hab., sin contar 60 soldados que forman la guarnicion del fuerte.

Este establecimiento dió su nombre al canal que se estiende entre la costa y las islas de Santa Bárbara, de Santa Cruz y de Sta. Catilina, desde la Pequeña Concepcion hasta la bahia de San Pedro.

BARBARA (SANTA), C. de Nueva Granada, prov. de Antioquia. Lat. N. 5° 46′. Pobl 600 habitantes.

BARBARA (SANTA) ó ABROLHOS, grupo de islas y escollos del Océano Atlántico Equinoccial, sit. á 10 leg. E. del cabo Abrolhos en la costa del Brasil. La isla mayor está sit. por los 17° 57′ 42″ lat. S., y por los 35° 0′ 16′ long. O. en la parte oriental del grupo, y tendrá como 1/2 leg. de largo. No se encuentra en ella, ni leña ni agua dulce, sino es la que deposita la lluvia en las cavidades del terreno. Estas islas están infestadas de ratones y frecuentadas por las tortugas. A 2 1/2 leg. al E. y al S. E. el fondo es de roca viva; en baja mar es facil ver algunas de estas rocas. En las grandes mareas se encuentran en las inmediaciones un fondo de 15 á 16 brazas. La embarcacion que se halla en peligro de naufragar, puede arribar á ellas por el N. y por el S., y fondear en la costa N. con un fondo de arena de 10 brazas y á tiro de fusil de la playa. Algunos marinos pretenden que se puede anclar entre la isla del E. y la del S. Esta última tiene al S. un banco de coral. Al N. O entre las dos grandes islas hay un canal de 2 1/2 brazas; su fondo está lleno de rocas asi como el de otro canal profundo de 7 á 8 brazas, sit. al S. O. entre las pequeñas islas. Al O. del grupo hay un canal de 5 leg. de ancho y de 12, 13 y 14 brazas de profundidad, con fondo de arena y lodo. Entre los bancos que estan al O. de este ca-

Digitized by Google

nal se distinguen encima del agua los Chapeiroens (sombreros) que son unas rocas de piedra blanda. A estos escollos se ha dado el nombre de Abrolhos, que significa abre los ojos, para dar á entender las precauciones que deben tomar los navegantes al acercarse á ellos.

BARBARA DA ENCRUZILHADA (SANTA), lug. del Brasil, prov. de Rio Grande do Sul. Sit. en una altura á 18 1/2 leg. S. O. de Portalegre. Tiene aguas escelentes.

BARBARANO, V. del reino Lombardo-Veneto, prov. y á 2 3/4 leg. S. de Vicenza, cab. de distr. y á 4 3/4 leg. O. de Padua. Pobl. 1.431 hab.

BARBARICHKI, V. de la Rusia eur., distr. y á 13 3/4 leg. N. N. O. de Vilna, y á 2/3 S. de Vilkomir.

BARBARIN, lug. S. de Esp. en Navarra, tercer. partido de la merind. de Estella, valle de Santesteban, arcipr. de Berrueza, obisp. de Pamplona. A. O. Pobl. 165 hab. Sit. á 1/4 de leg. de Urbiola en terreno áspero en la falda merid. de Montejurra. Hay algunas fuentes que por el E. van al Ega.

BARBARUENS, lug. E. de Esp., prov. de Aragon, part. y á 8 leg. de Benavarre, obisp. de Barbastro. A. O. Pobl. 70 hab.

BARBAS, cabo de Africa en la costa del Sahara, cerca de la embocadura de San Cipriano. Lat. N. 22° 15'; long. O. 13° 0'

BARBASA, C. de Nueva Granada, prov. de Antioquia. Lat. N. 6° 29'. Su elevacion sobre el nivel del mar es de 497 pies. Pobl. 1.493 habitantes.

BARBASTRO, part. de Esp., prov. de Aragon, compuesto de 210 pueblos, granjas, cotos redondos, aldeas y despoblados. Confina por N. con los Pirineos, por E. con el partido de Benavarre, por S. E. con el de Lérida, por S. con el de Zaragoza, y por O. con los de Huesca y Jaca. Tiene su principio en los Pirineos de Bielsa, y se estiende hácia el S. en forma de una faja, cuya mayor estrechez se halla en el paralelo de Boltaña, desde donde se ensancha gradualmente hasta la frontera de Cataluña. Por eso su division natural es en pais desierto y de tierra llana, aunque interrumpido con cerros de mas ó menos elevacion. La parte que coge de frontera, es la mas alta de los Pirineos, donde se advierte la misma variedad de peñas y frondosidad de árboles que en otras partes de aquella cordillera. En las cimas de algunos montes hay llanuras apacibles y vestidas de ranúnculos, anémones, geos, pinguículas y pediculares. El rio Cinca se despeña de un lago al O. de las tres Sorores, y lleva su curso en distancia de 2 leg. por un espacioso llano de 400 pasos de anchura, donde nacen varias fuentes que le enriquecen, y continuando hácia el S., se une con el Segre, cerca del monasterio de Escarpe. En los términos de Bielsa se encuentran abundantes minas de hierro espático y hematites, de galena, y otra de cobre que se benefició á principios del último siglo. En el valle de Gistain y partido de San Juan, hay una escelente mina arsenical de cobalto. La parte montuosa que comprende los valles de Puertolas y Solana, y parte de la ribera Fiscal, se termina en la sierra de Sebil, poblada de robles, carrascas, tejos y acirones. Desde allí hácia el S. ya presenta el terreno muy diferente aspecto, por ser uno de los distritos mas bien cultivados de la provincia. Consta en la parte del O. del Cinca, de una marga ligera mezclada con alguna arena, y en las campiñas de Tamarite, de otra marga mas arcillosa y compacta, cuya feracidad depende del incierto beneficio de las lluvias. Las tierras regables de este partido estan distribuidas en la forma siguiente. Del rio Veró 1.000 cahizadas, del de Eséra 612, del Cinca 4.795, y del riachuelo Sosa 400. Los productos mas comunes de este partido y sus cantidades aproximadamente son 60.000 cahices de trigo, 30.000 de cebada, 25.000 de centeno, 20.000 de avena, 10.000 de garbanzos, 12.000 de maiz, 100 de habas, 1.000 de mijo, 1.000 de judías, 110.000 arrobas de aceite, 400.000 de vino, 1.700 de lino, 10.000 de cáñamo, 160 de miel y 16.000 libras de cera. El aceite de este partido es el menos estimado de Aragon, á causa de estraerse en gran parte del fruto de los Royales, y tambien por que se hace con poca curiosidad, dejando fermentar el fruto largo tiempo en los algorines. El trigo mas estimado es el de Selgua, Binefar y otros pueblos inmediatos; el mejor vino es el de Barbuñales y Lastañosa. Las tierras cultivadas componen mas de 1/3 de todo el partido, y de ellas mas de la mitad está destinada para viñas y olivares. Se cria en él bastante ganado lanar. Indust.: telares de cintas de seda, de lienzos de lino y cáñamo, de paños ordinarios; fábricas de curtidos, de jabon y de loza entrefina.

BARBASTRO, *Acra Leuca*, C. R. y episcopal de Esp., prov. de Aragon, cab. de part. y obisp. de su nombre, corregim. de 3.ª clase. Pobl. 7.173 hab. Tiene una catedral sufragánea de Zaragoza, una parr., cinco conventos de fr., tres de monjas, un hosp., un palacio, y una casa de misericordia. Está sit. á or. del riachuelo Véro que divide la ciudad y se comunica de una parte á otra por medio de puentes de piedra. Tiene tres plazas, nueve calles principales, tres fuentes públicas, dos cárceles y tres paseos. Sus avenidas por la parte del N. y del E. son llanas y divertidas, pero por la del O. y del S. son mas elevadas que la ciudad. De ella salen las carreteras siguientes: para Zaragoza, que dista 15 leg. N. O.; para Huesca 8; y para Lérida, 7 1/2: esta sigue recta hasta Monzon, que dista 2 leg., y allí se divide en dos brazos: el de la izquierda conduce á Lérida y el otro á Mequinenza. Otra carretera en una estension de 8 1/2 leg. sale de esta ciudad y se une á la que va de Zaragoza á Barcelona en la venta de Santa Lucía. Esta ciudad hace bastante comercio y tiene mu-

Digitized by Google

chas fábricas de curtidos y de tejidos ordinarios de lana y lino. Prod.: (V. el art. del partido.) Su obisp. contiene 180 pilas bautismales. Fue reconquistada de los moros por Don Sancho Ramirez II, rey de Aragon el año 1065; pero este volvió á perderla, y la restauró su hijo D. Pedro el I en 1101. Tuvo voto en cortes, y en ella las celebró el rey Don Pedro el II en 1196. Hace por armas una cabeza de hombre con barba y cabello largo en campo verde; y cinco de menor tamaño, que la rodean con las cuatro barras catalanas. Es patria de Bartolomé y Lupercio de Argensola célebres en los fastos de la literatura española. Lo es tambien de su digno prelado Don Juan Manuel Cornél y de otros muchos varones ilustres.

BARBATA, r. de Esp. en Andalucía que se forma de otros dos rios opuestos, uno de los cuales puede considerarse como su orígen sept. y el otro como el merid. El primero, que es el Bena-Mauriel, se compone de la reunion de los rios Guardal, Huescar, y Orce ó Galera que tiene su nacimiento en los vertientes meridionales de las sierras de Castril, Seca, Grillemona y otras dependientes de la sierra Sácra, ó de las elevadas mesas que separan las aguas que corren hácia el Mediterráneo atravesando la provincia de Murcia, de las que se deslizan hácia el Océano, regando la Andalucía. El segundo es el Baza, cuyos primeros afluentes salen de las faldas septentrionales y orientales de la sierra de su nombre, y se reunen junto á Canillas; siguen bordeando el desierto de Jauca, por donde las aguas corren ya á der. ya á izq., y recibe las del riachuelo de Cullar que viniendo con los torrentes inmediatos de E. á O., cae casi en ángulo recto en el r. de Baza que los absorve. (v. GUADALQUIVIR Y ZUJAR.)

BARBATAIN, lug. S. de Esp. en Navarra, cendea de Galar, primer part. de la merind., obisp., arcipr. y á 1 leg. S. de Pamplona. Pobl. 32 hab. Sit. á la izq. de un arroyo que desagua en el Arga.

BARBATONA, lug. S. de Esp., prov. de Guadalajara, partido y obisp. de Sigüenza, territ. del duc. de Medinaceli. A. P. Pobl. 104 hab. Sit. en una colina en terr. quebrado y pedregoso. Está casi todo circuido de monte pinar. Prod.: pocos granos de calidad inferior y algun ganado lanar.

BARBATRE, lugar de Fr. en la isla de Noirmoutiers, dep. de la Vandé. Pobl. 2000 habitantes.

BARBAUTAN, peq. lug. de Fr., dep. del Gers (Armañác), distr. y á 6 leg. O. de Condom, territ. de Cazaubon, y á 12 N. O. de Auch. Tiene baños de aguas termales construidos en 1820, que son muy concuridos.

BARBAZAN, lug. de Fr., dep. del Alto Garona (Languedoc), distr. y á 2 leg. S. O. de Saint-Gaudens, territ. de Saint-Bertrand de Comminges, al pie de una montaña en la márgen der. del Garona. Al E. y cerca de este lugar hay una fuente de agua mineral tibia. Pobl. 425 hab.

BARBECHO, lug. de Esp., prov. de Asturias, conc. de Sarriego. Pobl. 33 hab.; de la parr. de Santa María de Narzana.

BARBEIRA, ald. ecl. de Esp. en Galicia, prov. y arzob. de Santiago, jurisd. de Montes; de la felig. de Tamonde.

BARBEIROS (SANTA MARIA DE), felig. S. de Esp. en Galicia, prov. y arzob. de Santiago, jurisd. de Folgoso. J. O. Pobl. 257 hab. Sit. en terr. montuoso entre los rios Marzón y Lengulle. Prod.: cent., lino, patatas, pastos y ganados.

BARBÉITE, ald. ab. de Esp. en Galicia, prov. de Betanzos, jurisd. de Oza; de la parr. de Rigueira.

BARBEITO (SAN SALVADOR DE), felig. ab. de Esp. en Galicia, prov. y arzob. de Santiago, jurisd. de Mesonzo. J. O. Pobl. 415 hab. Sit. en terr. montuoso y confines de esta prov. con la de Betanzos. Prod.: cent., lino, patatas, pastos y ganados.

BARBEITOS, ald. S. de Esp. en Galicia, prov. de Lugo, jurisd. de Buron; pertenece á la órden de San Juan, y es de la parr. de San Juan del Padron.

BARBEITOS, ald. ab. de Esp. en Galicia, prov. de Lugo, jurisd. de Camba de *Rodeiro*; de la parr. de Santa María do *Rio*.

BARBEITOS, ald. ab. de Esp. en Galicia, prov. y obisp. de Lugo, jurisd. de Camba de Rodeiro; de la parr. de San Cipriano Negrelos.

BARBELA, r. de la Guinea inferior. (v. ZAYRA.)

BARBENUTA, lug. ecl. de Esp., prov. de Aragon, part., obisp. y á 4 leg. de Jaca. Reg. P. Pobl. 97 hab. Sit. en terreno montuoso. Prod. (v. JACA.)

BARBENYS, lug. ord. de Esp., prov. de Cataluña, corregim. y á 5 3/4 leg. de Lérida, obisp. de Urgel. A. O. Pobl. 160 hab. Sit. en terr. llano, que prod. trigo, vino, aceite y almendras. Dista 21 1/4 leg. de Barcelona, 1 3/4 de Tarrega y 13 1/2 de Tarragona, que es su puerto habilitado mas prócsimo.

BARBENZON, lug. de los Paises Bajos, prov. del Henao, distr. de Charleroi, territ. y á 1 leg. E. S. E. de Beaumont; y á 6. S. E. de Mons. Tiene un castillo. Comercia en encages y en mármol que se saca de las canteras de sus alrededores. Se cuentan en él mas de 100 casas. Cuando pertenecia á la Francia en 1814, era el lug. principal del territ. de su nombre. Fue cedido al reino de los Paises Bajos por el tratado de 1815.

BARBERANA (SAN MARTIN DE), desp. S. de Esp., prov. de Soria. Prod. (v. ARBUSAL.)

BARBERANO, lug. E. de Esp., prov. de Aragon, part. de Benavarre. A. O. Pobl. 144 habitantes.

BARBERINO DI MUGELLO, V. del gran duc. de Toscana, prov. de Florencia, vicariato y á 1 3/4 leg. O. de Scarperia, á or. del Sieve, al pie de los Apeninos.

Digitized by Google

BARBERINO DI VAL D' ELSA, V. del gran duc. de Toscana, prov. y á 4 1/2 leg. S. de Florencia, vicariato de Certaldo, á 3 3/4 leg. N. de Sienne. Esta villa ha dado su nombre á la familia de Barberini; de la cual salieron el papa Urbano VIII y muchos cardenales.

BARBEROUGE, lug. de Fr., dep. de la Manche (Normandía), distr., territ. y cerca de Mortain. Tiene una fundicion muy importante, que ocupa cerca de 400 trabajadores; se fabrican en ella cazuelas, hornillos, sartenes, planchas de hierro para los molinos de papel, ruedas para las máquinas, lastre y proyectiles de todos calibres.

BARBERY, lug. de la costa S. O. de Ceilan, distr. y á 2 1/2 leg. S. de Kaltura. Tiene un establecimiento para hacer cuerdas de borra de coco, fábricas de armas, y talleres en donde se labran toda suerte de metales.

BARBEZIEUX, C. de Fr., dep. del Charente (Angoumés), cab. de distr. y territ; sit. en el declive de una colina y en el camino de Burdeos, á 5 1/2 leg. S. O. de Angulema, y 5 S. S. E. de Cognac. Los restos de su castillo sirven de cárcel. Esta ciudad es residencia de un tribunal de primera instancia, de una direccion de contribuciones y de un registro de hipotecas. Tiene una sociedad de agricultura y una fábrica de lienzos. Hace bastante comercio en granos, ganado, lienzos, y particularmente en volatería. Celebra ferias de dos dias, el 3 de junio y el 5 de noviembre, y el primer mártes de cada mes. Pobl. 2.452 hab.

El distrito de Barbezieux compuesto de 88 lugares cuya poblacion asciende á 51.300 hab., se divide en seis territ.: Aubetere, Baignes, Barbezieux, Brosac, Chalais y Montmoreau. Su suelo es fértil en granos y en criadillas de tierra. En algunas de sus colinas se cultiva la vid, y en los pastos se crian carneros de escelente calidad. Se encuentra en él una fuente de agua mineral.

BARBEZOU, peq. r. de Fr., dep. del Lot, distr. de Figeac; nace en el territ. y cerca de La Tronquiere, corre al S. y va á desaguar en el Selle á 1 leg. N. E. de Figeac, despues de un curso de unas 3 1/2 leg., de las cuales en las 2 1/2 pueden ir maderos sueltos, desde el molino de Cabriel.

BARBIANELLO, lug. de los Est. Sardos, division de Alejandría, prov. y á 3 1/2 leg. N. E. de Voghera, cab. de mandamento ó partido.

BARBICE, distr. y r. de la Guayana inglesa. (V. BERBICE.).

BARBO ó PUTTUCK, r. de Guatemala en la prov. de Honduras. Nace en las montañas del interior, corre del S. S. O. al N. N. E. y desagua en el mar de las Antillas á 12 leg. S. E. del cabo Camaron, despues de un curso de unas 37 leg.

BARBOA (SAN TIAGO DE), felig. S. de Esp. en Galicia, prov. y obisp. de Lugo, jurisd. de Lancara. J. O. Pobl. 240 hab.

BARBOLES, lug. S. de Esp., prov. de Aragon, part., corregim., arzob. y á 5 1/2 leg. de Zaragoza. A. O. Pobl. 416 hab. Sit. cerca del Jalon en terr. llano. Prod.: granos, aceite, vino, legum., frutas y ganados.

BARBOLLA, V. R. de Esp., prov., obisp. y á 10 1/2 leg. N. E. de Segovia, part. y á 1 leg. O. de Sepúlveda. A. O. Pobl. 392 hab. Sit. en terreno áspero, pero bastante bien regado por algunos arroyos. Prod.: granos, legum., ganado vacuno y lanar.

BARBOLLA (LA), lug. S. de Esp., prov. y á 6 leg. de Soria, part. de Caltañazor, obisp. de Osma. A. P. Pobl. 73 hab. Tiene una parr. aneja de la de Fuente la aldea. Sit. en el arcipr. de Caltañazor y límites del de Rabanera.

BARBOLLA (LA) lug. E. de Esp., prov. de Guadalajara, part., obisp. y á 3 leg. N. de Sigüenza, tierra de la Riva de Santiuste. A. P. Pobl. 65 hab. Tiene una parr. aneja de la de Imon. Sit. en una dilatada llanura. Prod.: trigo, ceb. y avena.

BARBOLLA (LA), barr. de Esp., prov. de Asturias, conc. de Llanes. Pobl. 97 hab.; es de la parr. de Carranzo. Sit. á 1/4 de leg. al S. de la matriz, en los confines de la prov. de Santander.

BARBONA, lug. del rei. Lombardo-Veneto, prov. y á 6 leg. S. S. O. de Padua, distr. y á 2 1/2 S. S. E. de Este, en la márgen izq. del Adigio. Pobl. 2.116 hab.

BARBONNE, V. de Francia, dep. del Marne (Champaña), distr. de Epernay, territ. y á 1 1/2 leg. S. de Sezanne y á 10 1/2 S. O. de Chalons-sur-Marne. Pobl. 1.250 habitantes.

BARBORA ó BERBERA, C. de la costa de Adel, cap. de un peq. territ.; está sit. en la estremidad de una bahía estrecha y profunda, formada por el mar de Oman, á 56 leg. N. E. de Auxa-Gurel y á 52 S. E. del estrecho de Bab-el-Mandeb. Celebra anualmente una grande feria en donde se reunen diferentes caravanas que traen goma, incienso y mirra. Se esporta para Arabia muérdago, esclavos, camellos, caballos, mulas y asnos. El lord Valentia asegura que esta ciudad es uno de los puntos mas bien situados de Africa, especialmente para penetrar en el interior hasta las fuentes del Nilo y asi es que dice haber visto en esta ciudad una caravana procedente de las márgenes de este rio.

BARBOS, ald. S. de Esp. en Galicia, prov. de Betanzos, jurisd. de Sta. Marta de Ortigueira, obisp. de Mondoñedo. J. O. Pobl. 553 hab. Está cerca de la ria de Laya que desemboca en el mar Cantábrico. Prod. (V. el art. de la jurisd.)

BARB-SALUM, reino de Senegambia. (V. SALUM.)

BARB-SIN, reino de Senegambia. (V. SIN.)

BARBUD (SAN MARTIN DE), felig. E. de Esp. en Galicia, prov. y arzob. de Santiago, jurisd. de Tabeiros. J. O. Pobl. 248 hab. Su parr. comprende 3 lug. y es aneja de Santa Maria de Paradela. Sit. en terr. llano so-

Digitized by Google

bre el monte que domina el valle de Ulla. Sus prod. son trigo, lino, poco vino, algunas castañas y colmenas.

BARBUDA, isla del archipiélago de las Antillas, por los 17° 40′ lat. N., y por los 72° 8′ long. E. Tiene 5 1/2 leg. de largo y 3 1/2 de ancho. Produce algodon, tabaco, añil, gengibre y caña de azúcar. En ella se cria ganado. Solo cuenta 2.000 hab. Su terreno es tan bajo que apénas se distingue á 5 leg. de distancia. Carece de puertos; sus costas son en estremo peligrosas, así como el canal que la separa de Antigua. La Inglaterra la posee desde el año 1628.

BARBUE, r. de los Est. Unid., territ. de Michigan. Corre del E. al O. y desagua en el lago Michigan por los 43° 2′ lat. N., y por los 82° 5′ long. O., despues de un curso de unas 16 leg.

BARBUES, lug. S. de Esp., prov. de Aragon, part., obisp. y á 3 leg. S. de Huesca, y á 9 de Zaragoza. A. O. Pobl. 175 hab. Sit. en la márgen izq. del rio Flumen. Prod.: trigo, cent., ceb., avena, vino, lana, pastos y gan. lanar.

BARBUÑALES, lug. R. de Esp., prov. de Aragon, part. y á 2 leg. de Barbastro, obisp. de Lérida. A. O. Pobl. 343 hab. Está sit. cerca del rio Alcanadre. Prod.: trigo, ceb., cent., escandia, aceite y gan. lanar. Es patria de D. José Nicolas de Azara, ministro plenipotenciario de S. M. el rey D. Cárlos IV en Roma: fue sabio escritor como lo acreditan las muchas obras que dió á luz; entre ellas las preciosas notas á las poesias de Garcilaso, la vida de Ciceron, el tratado de la pintura que tiene por título: *Obras de Mengs*, y la coordinacion de la introduccion á la geografía física é historia natural de España de Bowles.

BARBURATA, peq. isla de la bahía de Honduras, cerca de la costa orient. de la isla Ruatan. Lat. N. 16° 26′; long. O. 83°.

BARBURVILLE, parr. de los Est. Unid., est. de Kentucky, cab. del cond. de Knox; sit. á 36 leg. S. de Frankfort.

BARBY, C. de los Est. Prus., prov. de Sajonia, regen. y á 4 1/2 leg. S. E. de Magdeburgo, circ. y á 1 2/3 N. E. de Calbe en la márgen izq. del Elba, un poco mas abajo del confluente de este rio con el Saale; está bien construida, tiene un castillo antiguo, 2 iglesias luteranas y otra calvinista, una escuela elementar, fábricas de paños, de telas de algodon y lino, de jabon, cervecerías y destilatorios. Los hermanos Moraves fundaron en ella en 1749 varios establecimientos que despues fueron trasladados á Nieski en la Lusacia superior. Pobl. 2.821 hab. Esta ciudad es cab. de un cond., que despues de haber pertenecido al elector de Sajonia, hizo parte del reino de Westfalia.

BARCA, ald. de Esp., prov. de Betanzos, obisp. de Mondoñedo, jurisd. de Graña; de la parr. de este nombre.

BARCA, ald. S. de Esp. en Galicia, prov. de Betanzos, obisp. de Mondoñedo, jurisd. de Serantes; de la parr. de San Salvador de Serantes.

BARCA (SANTIAGO DE LA), parr. de Esp., prov. de Asturias, conc. de Salas, obisp. de Oviedo. Pobl. 437 hab.; consta de 2 lug.

BARCA, lug. de Esp., prov. de Asturias, conc. de Ivias; pobl. 14 hab.; jurisd. de Seña.

BARCA, ald. de Esp., prov. de Asturias, conc. de Avilés, jurisd. de Castrillon. (V. PILLARNO.)

BARCA (LA), ald. ecl. de Esp. en Galicia, prov. y obisp. de Lugo, jurisd. de Fronton; de la parr. de San Juan de Fronton.

BARCA, V. S. de Esp., prov. y á 7 leg. S. O. de Soria, obisp. de Sigüenza. Es escasa. A. O. Pobl. 230 hab. Tiene una parr. con su aneja. Sit. en la carretera que conduce desde Almazan á Berlanga, á corta distancia del Duero.

BARCA (STA. MARIA DE LA), parr. de Esp., prov. de Asturias, conc., arcipr. y arcedianato de Tineo, obisp. de Oviedo. Pobl. 608 hab. repartidos en los lugares de el Baradal, la Uz, Llaneces, Sta. Marta, Castiello, Soto, Bebares, San Adriano, Aguera, el Puente y Casares. Está sit. al S. y á 1 leg. de la villa de Tineo en la ribera izq. del rio Narces. Tiene 1 1/2 leg. de largo desde el arroyuelo Riobusto hasta el linde de la parr. de Sorriba, sobre una anchura media de una leg. El terreno es peñascoso por la parte del rio á escepcion de algunas pequeñas conchas, donde se hallan situadas varias aldeas. Prod.: vino, trigo, maiz, cent., frutas; y en algunos parages buenos y abundantes pastos.

BARCA (SAN ANDRES DE LA), V. R. de Esp., prov. de Cataluña, corregimiento, obisp. y á 3 1/4 leguas de Barcelona. A. O. Pobl. 700 hab. Sit. en una llanura en la orilla der. del rio Llobregat, en la carretera de Madrid á Barcelona. Prod.: trigo, legum., vino, cáñamo, seda y un poco de aceite.

BARCA (SANTIAGO DE LA), parr. de Esp., prov. de Asturias, conc. y arcipr. de Miranda, donde está incorporada su poblacion. Las producciones son las mismas.

BARCABO, lug. S. de Esp., prov. de Aragon, part. y á 5 leg. de Barbastro, obisp. de Huesca. A. O. Pobl. 134 hab. Sit. cerca de Betoz. Prod.: trigo, ceb. y ganados.

BARCAH, *Cyrenaica*, territ. de Berberia: linda al N. con el Mediterráneo; al E. con el Egipto; al S. con el desierto de Libia; y al O. con el reino de Trípoli y el golfo de Sidra: está comprendido entre los 28° y los 33° lat. N., y entre los 23° y los 32° long. E. Se estiende del E. al O. sobre una estension de cerca 160 leg. Su ancho del N. al S. no escede de 80. En la parte meridional se levantan los montes Gerdobah, en medio de los cuales se encuentran las Oasis de Aujelah y de Siuah. La parte occidental es bastante fértil. El interior y la parte que linda con el Egipto solo presenta arenales desiertos. El pais de Barcah depende de Trípoli, cuyo bajá nombra un bey que reside en Derne. Los correos que van desde Trípoli al Cairo atra-

Digitized by Google

viesan el desierto de Barcah montados en camellos, y regularmente emplean de 25 á 30 dias. En las orillas del mar hay algunas ciudades, entre las cuales son de notar Curin, Bengazi, Teuchera, Barcah y Bonandria. Estos son las cinco ciudades que dieron á esta comarca el nombre de Libia Pentápolis.

BARCAH, C. marítima de Berbería en la costa del desierto de Barcah, sit. á 6 1/2 leg. E. N. E. de Bengazi, y á 32 O. de Derne. Se cree que ocupa el lugar de la antigua *Tolemaide*.

BARCALA, jurisd. de Esp. en Galicia, prov. y á 3 leg. de Santiago; comprende las parr. de San Vicente de Aro, San Cristobal de Arzon, San Salvador de Baña, San Cipriano de Barcala, San Juan de Barcala, San Martin de Broños, San Vicente de Baña, San Feliz de Campelo, Santa Maria de Cobas, San Cristobal de Corneira, San Pedro de Gonte, San Salvador de Hemrida, San Pedro de Jallas, San Estevan de Landeira, San Martin de Liñayo, Santa Eulalia de Lueiro, San Julian de Negreira, Santa Maria de Ordoeste, San Mamed da Peña, Santa Maria de Portos y San Mamed de Zas. Parte de la parr. de Negreira es de la jurisd. de Lañas.

BARCALA, ald. S. de Esp. en Galicia, prov. de la Coruña, jurisd. de Miraflores, arzob. de Santiago, arcipr. de Faro; de la parr. de San Pedro de Nos.

BARCALA (SAN CIPRIAN), felig. S. de Esp. en Galicia, prov. y arzob. de Santiago, jurisd. de su nombre, J. O. Pobl. 170 hab. Sit. en terreno montuoso. Produce granos, lino, judias y castañas, y cria ganado vacuno y mular. Prod.: (v. SAN MAMED DE MONTE.)

BARCALA (SAN JUAN), felig. S. de Esp. en Galicia, prov. y arzob. de Santiago, jurisd. de su nombre. J. O. Pobl. 233 hab.

BARCALA (SAN MIGUEL DE) felig. ab. de Esp. en Galicia, prov. y arzob. de Santiago, jurisd. de Vea. J. O. Pobl. 312 hab. Sit. á or. del rio Ulla. Prod.: frutas, legum., mucho maiz y centeno.

BARCALA (STA. MARIA DE), felig. ab. de Esp. en Galicia, prov. y arzob. de Santiago, jurisd. de Vea. J. O. Pobl. 231 hab. Sit. y prod. (v. VEA, SAN JORGE).

BARCALIS, una de las islas de la Sonda en el estrecho de Malacca, cerca de la costa oriental de Sumatra; por los 1° 30′ lat. N., y por los 105° 27′ long. E.

BARCARROTA, V. S. de Esp., prov. de Estremadura, part., obisp. y á 7 leg. S. de Badajoz. A. M. de 1ª clase y otro ordinario. Pobl. 3.156 hab. Tiene 2 parr., un conv. de monjas dentro de la villa, y otro fuera. Sit. en una serrania de 3 leg. al N. de Jerez de los Caballeros. Tiene regular caserio, clima saludable, abundantes aguas. Prod.: toda clase de granos. Tiene dehesa de monte de encina, cuya leña y pastos son del comun, grangeria de cerdos y ganado lanar, y una fábrica de curtidos de suela y cordoban. En una sierra inmediata que llaman Santa Maria, nace un riachuelo cuyas aguas dan movimiento á varios molinos, y á 1/4 de leg. del pueblo por bajo del camino que va á Jerez, nace una fuente de agua medicinal.

BARCAVELOS, peq. V. de Portugal, prov. de Estremadura, cerca de Oeiras. Pobl. 300 hab. Á corta dist. están los baños de Estoril, muy eficaces contra las enfermedades cutáneas. Prod.: esquisitos vinos.

BARCÉINO, lug. S. de Esp., prov. y á 6 leg. de Salamanca, priorato de San Marcos de Leon, Roda de Mieza. A. P. Pobl. 93 hab. Sit. en una llanura que baja hácia la ribera de su nombre, al O. S. O. de Ledesma, á cuyo condado pertenece.

BARCELA (SAN JUAN DE), felig. S. de Esp. en Galicia, prov. y obisp. de Tuy, jurisd. de Arbo. J. O. Pobl. 458 hab. Sit. cerca del Miño.

BARCELA (SAN MIGUEL DE), felig. S. de Esp. en Galicia, prov. de Lugo, jurisd. de Buron, obisp. de Oviedo. A. O. Pobl. 347 hab. Se compone de las aldeas de Fojo, Villaufias, Cancio y Santalla. Sit. á or. del rio Návia; produce trigo, maiz, habas, legum. castañas, frutas, lino, vino blanco y tinto de buena calidad; y cria de toda especie de ganados.

BARCELA, ald. S. de Esp. en Galicia, prov. de Lugo, jurisd. de Buron; de la parr. de Sta. Maria de Lomas.

BARCELLOS, peq. villa del Brasil, prov. de Bahia; está muy bien situada en la confluencia del Paratigy y del Maruhu, y á 2 1/2 leg. mas abajo de otra villa del mismo nombre. Está habitada por Indios.

BARCELLOS, V. del Brasil en la parte occ. de la Guayana, en la márgen der. del Rio Negro, sit. á 60 leg. N. del rio de las Amazonas, por los 50′ lat. S., y por los 58° 38′ long. O. Esta villa es la mas importante de la prov., y fue durante largo tiempo residencia de los gobernadores.

BARCELONA, BARCINO (*a*) C. R. y Ep. de Esp. con voto en cortes, capital de la prov. y principado de Cataluña, cab. del corregim. del mismo nombre, y uno de los puertos mas frecuentados de Europa. Es sede del obisp.

(*a*) *Para la formacion de este artículo hemos consultado principalmente los autores siguientes: Capmany, Diago, Caresmar, Feliu, Flores, Cean Bermudez, etc. etc. y varias otras obras y memorias de las cuales hemos adoptado los trozos, siempre que nos ha parecido conveniente.*

Asimismo manifestamos haber recibido varias noticias interesantes de sujetos de conocidas luces, con la circunstancia de haber podido consultar varios documentos citados por los autores, y de habernos aprovechado de otros, de los que se conservan en el real archivo de la corona de Aragon de cuya condescendencia somos deudores á su actual archivero D. Próspero Bofarull.

Digitized by Google

que es sufragáneo de Tarragona con 253 pilas bautismales, y residencia del Capitan General. Tiene Real Audiencia, Gobernador militar y politico, con teniente de rey, mayor de plaza y demas individuos de plana mayor, subdelegacion principal de policía, 2 A. A. M. M. con honores de oidor. Tiene una iglesia catedral, 7 parr.; pues aunque falta la de San Jaime se administra en Santa Clara; otra sufragánea de Santa Maria del Mar, que es la de San Miguel en la Barceloneta, y otra en el arrabal de Gracia, que lo es de Ntra. Sra. de los Reyes del Pino, 18 conv. de fr., 17 comunidades de monjas, 2 beaterios, 7 colegios, 15 capillas y oratorios, muchos establecimientos de beneficencia, muchos otros literarios, y diferentes edificios suntuosos que individualizaremos. Tiene un tribunal del consulado, organizado segun el nuevo código vigente, y una real junta de comercio, una comandancia de marina, un juzgado de arribadas, un resguardo militar, una junta superior de sanidad, una cárcel pública, y otra de reclusion para mugeres, una real maestranza de artillería y escuela práctica de la misma arma, 5 cuarteles, una administracion principal de correos, y otra de diligencias, una casa de postas y una administracion principal de loterías, un hermoso teatro, y residen en ella 14 cónsules estrangeros.

El recinto de esta ciudad contiene casas de hermosa planta y solidez particularmente las antiguas, que asi como los edificios públicos, parroquias é iglesias son en su mayor parte de piedra sillar, asi como su magnífico empedrado, que por hallarse deteriorado el antiguo, obtuvo el Escelentisimo Ayuntamiento de la ciudad, la gracia de S. M. para establecer una rifa semanal, que se empezó el 19 de noviembre de 1827 para invertir su producto en su reposicion y conservacion, habiendose empezado la renovacion por la calle del hospital el 17 de diciembre del mismo año. En todas las calles nuevamente empedradas se han renovado al mismo tiempo los albañales, construyendose de paredes y bóveda de ladrillo, dándoles una capacidad proporcionada á las aguas que tienen que conducir á las cloacas centrales, que desaguan en el mar. A cierta distancia tiene sus respiraderos para la limpia, y para dar paso á las aguas pluviales. El empedrado se verifica con piedras de un palmo ó palmo y medio casi cuadradas, y las aceras con losas rectangulares de 4 y 2 palmos en sus dos dimensiones. En las calles de mayor anchura las aceras tienen 4 palmos, y en las menores 2. Las casas modernas, si no tienen tanta solidez como las antiguas, son de esquisito gusto. Una de las mejoras de mayor consideracion que se han puesto en práctica en esta ciudad, ha sido la rectificacion á cordel, y la ampliacion de sus calles, empezada en 1802; aunque en algunas del antiguo buque, es operacion bastante difícil, por las tortuosidades que presentan; pero esto no obstante, se procura conciliar el interes público con el particular, á cuyo fin el escelentísimo Ayuntamiento resuelve las rectificaciones convenientes, con presencia de los planos. El ancho establecido por el nuevo arreglo es de tres dimensiones: calles mayores 32 palmos de amplitud, id. de segunda clase 24: id. de tercera 16; para cuyo efecto cada propietario al reedificar casa, retira lo que le demarca la ciudad con el referido objeto, aunque hay algunas que tienen mayor anchura que la maxima prevenida, en cuyo caso deberán adelantar las casas sus frontispicios en las reedificaciones. No es de menor utilidad la nueva providencia mandada observar desde 7 de mayo de 1824, no solo á los que edifican nuevamente, sino á todos los propietarios que por cualquier incidente tengan que retocar sus techados ó azoteas; y es: que inclinen los vertientes de las aguas pluviales hácia la parte interior de las casas, evitandose con esto los aguaceros interminables con que se impide el tránsito en los dias lluviosos ó cuando ha nevado; para cuyo efecto se ha concedido á los referidos que puedan dar tres palmos mas de altura á los frontispicios, por donde en lugar de 90, las casas nuevamente construidas tienen 93 palmos de elevacion. El aumento que ha tenido la poblacion en edificios y calles en estos últimos años es considerable.

La abertura de la calle de Ntra. Sra. de Monserrate, desde la de Trentaclaus al camino que dirige á la puerta de Sta. Madrona, ha proporcionado un gran desahogo á los vecinos de la calle del conde del Asalto y demas inmediatos, pues que se dirigen sin rodeos á la muralla del mar y puntos vecinos. La calle trasversal, formada en dicha calle con salida al paseo de la rambla, ha contribuido á darle mayor desahogo.

La calle de Fernando VII facilita la comunicacion de la ciudad nueva con la antigua, por tener su entrada por la rambla y salida por la calle de Aviñó. Esta calle será una de las mas suntuosas de Europa si se concluye segun fue proyectada; pues debe ir desde la plaza de San Jaime hasta la muralla que mira á Monjuí, resultando casi doble de la magnífica del conde del Asalto, que es casi tan larga como la Barceloneta, con diferencia de muy pocos pies. En esta calle las aceras tienen de 10 á 12 palmos cada una.

Además se han construido, y se están construyendo casas en todo lo que era frontispicio de capuchinos y muralla vieja, hasta la calle de la Boquería.

Están igualmente construyendose otras dos calles en el local que fue en parte plaza murada en Sta. Catalina y parte convento derruido.

El huerto que habia en el intermedio de las calles de la Cadena y Riereta, acaba de transformarse en un nuevo barrio, cuyas calles con el ancho de 24 palmos y tiradas á cordel, hermosean aquella parte. Tres son las calles ya arregladas, pero la céntrica, en el

Digitized by Google

caso de continuar el proyecto, tendrá su entrada por la calle de San Pablo, y su salida á la del Hospital. Tres otras calles subalternas ya principiadas con el mismo ancho que las anteriores, tendrán la entrada por la nueva calle llamada de San Gerónimo, y la salida á la de la Rierета.

En el huerto inmediato al jardin botánico se construirán varias calles, que tendrán su entrada por la que se alargará hasta encontrar el edificio de los P.P. de la mision, que quedará separado de la muralla por solo el camino militar, y la salida á la calle de Carretas.

Tambien se ha proyectado el arreglo de varias calles en el huerto intermedio á las de Ferlandina y Valldonsella, con cuyo proyecto se logrará un aumento considerable en la poblacion de aquella parte de la ciudad.

Tiene esta ciudad dos hermosos paseos: uno en la esplanada, que empieza en el jardin del General y termina enfrente de la cortina de la muralla, en que se halla situada la Puerta Nueva; el cual tiene 700 varas de largo y 60 de ancho, con siete grandes calles de hermosos árboles, tan frondosos y copados, que en algunas partes forman una perfecta bóveda. En la calle central que es la mas espaciosa tiene dos surtidores, á trechos equidistantes de los estremos, uno representando una nereida y otro un triton, ambos rodeados de una barandilla de hierro, y á algunos pies de distancia se hallan dos asientos semicirculares corridos con sus respaldos tambien de hierro. En los estremos del paseo hay otros dos surtidores á manera de obeliscos rústicos; uno con un Hércules, y otro con la diosa Aretusa. En toda la estension del paseo se hallan muchos asientos de piedra labrada y otros con respaldo de hierro.

El otro es el de la Rambla, llamado asi, porque antes de cerrarse la ciudad con las actuales murallas, pasaba por dicho sitio la rambla, ó mejor el torrente conocido ahora con el nombre de *riera den Malla*: este paseo, adornado de hermosos árboles, separa la antigua de la nueva ciudad: se divide en tres trozos aislados: el primero empieza en la iglesia de Belen y termina en la Boqueria; tiene unos 550 pies de largo y 36 de ancho: el segundo empieza en la Boqueria, dejando un espacio de unos 200 pies para el crucero de las calles que embocan en la plaza, y termina en el del teatro: este trozo es el mas concurrido: tiene unos 600 pies de largo y 36 de ancho, terraplenado á mas de media vara del terreno: consta de dos asientos prolongados de estremo á estremo: el tercero empieza en la misma plaza dejando tambien un espacio de unos 190 pies para el crucero de calles, y prosigue hasta las Atarazanas: su forma es irregular: tiene una calle principal de unos 600 pies de largo, de una anchura media de 80 pies; y otras irregulares afectando ángulos con las direcciones longitudinales de la primera.

En esta ciudad se gozan de infinitas comodidades, asi por la baratura de los víveres como por sus muchas fondas muy aseadas y abundantes, casas de pupilo á precios sumamente módicos, academias de señoritas educandas, dos establecimientos de baños públicos, cuyas pilas son la mayor parte de mármol, otro de baños de vapor, dos plazas de mercado, la del Borne y la de la Boqueria con dos filas de barracas uniformes y muy bien construidas, con otros muchos puestos en donde se venden comestibles desde el amanecer hasta las diez de la noche, dos pescaderías, una enfrente de la Aduana, y otra enfrente de Belen, varios lavaderos públicos sin contar los muchos de particulares en las huertas dentro murallas, en los barrios nuevos de la ciudad y en otros puntos de la misma, y finalmente por la proporcion de trasportarse á cualquier punto de los contornos en carruages cómodos, particularmente en los dias festivos, de los cuales se encuentra un gran número en la puerta del Angel desde el amanecer, para comodidad del público.

Por encima del terraplen de toda la muralla, tanto de mar como de tierra, pueden ir coches, y es el paseo mas delicioso de la ciudad, por la hermosa vista que desde ellas se disfruta. Tiene cinco puertas, sin contar la del socorro de la Ciudadela. La de Mar que dirige al Muelle y Barceloneta; la Nueva que es la de la carrera de Francia: la del Angel que conduce al pueblo de Gracia y quintas de los contornos: la de S. Antonio que dirige á las carreras de Valencia y Zaragoza, y la de Sta. Madrona que conduce al castillo de Monjuí. Al rededor de la fortificacion y murallas de la ciudad se encuentra una hermosa carretera con vistosos árboles, la cual forma un semicírculo concéntrico al de la plaza.

Al N. E. de la ciudad se halla la Ciudadela. Se empezó á construir en el mes de setiembre de 1715; pues el primero de dicho mes se empezaron á derribar las casas para su formacion, pero no estuvo la obra en estado de colocar la primera piedra en el fortin del rey enfrente de la ciudad, hasta el dia primero de marzo del año siguiente, y todavia no estaba concluida á principios de mayo de 1718, aunque faltaba poco; y se nombró gobernador, que lo fue D. Prospero de Borbon, general ingeniero que la habia trazado. Su figura es la de un pentagono, regular fortificado por el sistema de Vauban, rodeado de anchos fosos. La perpendicular bajada de uno de sus ángulos á su lado opuesto es de 400 varas. En su centro tiene una magnifica plaza rectangular. Puede alojar de siete á ocho mil hombres. Su cuartel á prueba de bomba fue trazado y construido por el conde Roncali á fines del mismo siglo. Su puerta principal se halla situada frente la muralla de mar, y al N. E. de la ciudad, tiene otra llamada del socorro, por la derecha de la cual se vá al fuerte de D. Carlos, por un camino cubierto: es-

Digitized by Google

te segundo fuerte domina la Barceloneta y playa de levante. En 4 de octubre de 1815 se proyectó otra ciudadela que debia ocupar el convento de Sta. Mónica, Fundicion nueva, parte de la muralla de Mar y huerto de P.P. Menores; pues consta que se concertó la obra á 25 libras catalanas por cada cana cúbica medida id.; pero á pesar de haberse acarreado ya muchos materiales al citado parage, no se llevó á efecto. A la izquierda de la ciudad se halla otra fortificacion llamada Fuerte Pio, situada á la derecha del camino de San Andres, que dirige al Vallés, la cual domina todo el llano que rodea la Puerta Nueva de la ciudad. Detrás de la ciudadela y á la derecha de la carretera de Francia se halla el Cementerio con un hermoso aunque pequeño templo.

Al E. de la ciudad, saliendo por la puerta del Mar, se halla la Barceloneta, á la izquierda de la cual y arrimada al fuerte D. Carlos se encuentra la puerta del mismo nombre que conduce al campo, Cementerio, y Escuela Práctica de artilleria. Fue erigida por el Escmo. Sr. Marques de la Mina, Capitan General del Principado, y se concluyó en 1755, reemplazando con tan hermosa poblacion las informes barracas que allí existian. Su forma es la de un triángulo rectángulo, cuyo lado menor es de unos 800 pies y hace frente á la Ciudadela: el mayor, que es el que forma la fila de casas en frente del Anden, tiene mas de 1400 pies de largo; y la hipotenusa parte desde su estremo, situado cerca de la linterna, por la orilla del mar, hácia el fuerte D. Carlos. Sus calles tiradas á cordel, no constan mas que de casas de un solo alto, uniformes en estructura y pintura esterior. Tiene su parroquia llamada de S. Miguel, sufragánea de Sta. Maria del Mar, tratada por D. Pedro Cermeño, siendo brigadier y director de Ingenieros, y empezada por Damian Ribas en 1753. Su planta figura una cruz griega con algunas colunas agrupadas y cimborio: su fachada consta de dos cuerpos: el primero tiene ocho colunas pareadas y tres ingresos: el segundo cuatro, con un frontispicio triangular. En el recinto de la Barceloneta se encuentran dos cuarteles, uno de infantería y otro de caballeria, dos fuentes y un lavadero públicos, una casa de baños sumamente aseados y cómodos á beneficio de la real Casa de Caridad, á los cuales se conduce el agua del mar por un conducto de madera con una bomba de dos émbolos, que juegan á torno alternativamente. En su vecindario que consta de unas 700 casas, ademas de los muchos almacenes de utensilios propios de la navegacion, se encuentran fábricas de instrumentos náuticos, de áncoras, y de toda especie de velámen y cables, de que se surte toda la marineria del principado, con varios astilleros en que se construyen goletas, bergantines y hasta fragatas mercantes. Ultimamente se ha construido una magnífica fuente en la carrera inferior del Anden para proporcionar la aguada á las embarcaciones, las cuales pagan un pequeño impuesto de 4 maravedis por cada barril de agua, aplicables á la obra del muelle.

La situacion de esta ciudad por lo que respecta á sus contornos, es de las mas amenas y deliciosas de Europa. En un radio desde una hasta tres ó cuatro leguas, su hermoso campo presenta el aspecto de una poblacion continua, por las muchas villas y lugares situados en ella; y sobre todo por el infinito número de quintas llamadas torres por los naturales: detras de este ameno jardin se levanta en forma de semicírculo una cortina de montañas de una elevacion media de unos 680 pies, cuyos vertientes por el N. engruesan las aguas del Besós distante 5800 varas N. E. de la ciudad, y las que corren del N. O. aumentan las del Llobregat, distante una legua escasa en linea recta y en direccion próximamente S. por lo mucho que se prolonga su boca hácia el mar.

Este hermoso llano se halla protejido para el efecto de su riego por dos magníficas fábricas: la acequia condal y real, y el canal del Llobregat: una antigua y otra moderna; y con el tiempo se verán tal vez realizadas otras que tiene proyectadas la ciudad para comodidad de los habitantes, y fomento de la agricultura y de la industria.

La acequia condal y real toma las aguas en el rio Besós dentro el término de Moncada, á una legua y media de la ciudad, cuyo raudal es de las aguas superficiales del mismo rio, segun presta en las diferentes estaciones, las cuales sirven de aumento ó sustituto al crecido caudal de mas de dos muelas de agua subterráneas, que ordinariamente produce una mina dirigida por aquellos contornos y que cruza el mismo alveo, construida con todo el primor y solidez del arte, de cuatro varas de ancho, con paredes y bóveda elíptica, terminando por su estremo superior en el ámbito de tres varas, al cual están reunidos dos diferentes conductos para recoger las filtraciones de aquellos manantiales, resultando el total largo de dicha obra, de mas de 1000 varas: sigue la espresada acequia con varias sinuosidades segun presentan los terrenos en el largo de unas 12.000 varas hasta su embocadura al mar, despues de haber cruzado la ciudad. La utilidad que produce, consiste en el riego de 1500 mojadas de tierra, comprendidas en el término de Moncada, cuadra de Vallbona, término de San Andrés de Palomar, San Martin de Provensals, una pequeña parte de los de Sta. Coloma de Gramanet y San Adrian de Besós, y el territorio llamado de la Puerta Nueva que circuye la capital, al mismo tiempo que da movimiento á diferentes molinos harineros, situados uno inmediato á dicho pueblo de San Andrés, otros cuatro en el territorio del Clot del referido término de San Martin, otro enfrente del Fuerte-Pio de la plaza, otros tres contiguos al glacis de la misma, y otros dos

Digitized by Google

últimos dentro del mismo Barcelona; prestando además sus aguas á distintas fábricas de diferentes clases. La mencionada acequia es propiedad del Real Patrimonio de S. M., y su obra es anterior al año 1283, en que la ciudad se socorria de las solas aguas superficiales del dicho Besós, cuyo raudal no siendo seguro, precisó á la construccion de la esplicada mina en los años de 1778 á 1782.

Desde Moncada hasta Barcelona va otro acueducto trazado y ejecutado por el arquitecto D. José Mas, el cual se construyó en 1825 para verificar la conduccion de 1400 plumas de agua que S. M. habia concedido á la ciudad, en razon de la escasez que esperimentaba de agua, 500 de las cuales fueron concedidas con objeto de que se beneficiasen al público para sufragar gastos. Así pues el dia 7 de enero de dicho año el Escmo. Sr. Marques de Campo Sagrado, acompañado de la Junta pasó á dicho lugar que dista poco menos de 1 1/2 leguas N. de la ciudad, y colocó la primera piedra. En la ejecucion de esta obra se presentaron dificultades bastante considerables: terrenos áridos y arenosos que corriendose durante la noche, cubrian lo poco que con gran riesgo se habia trabajado de dia, canteras inmensas y de una consistencia desconocida, halladas á una profundidad considerable, otras veces manantiales que presentándose á muy poca profandidad, y brotando de las peñas, obstruian y paralizaban á menudo los trabajos, y finalmente escabrosidades y desniveles continuos; tal era el terreno en que se debia trabajar la mina: pero á pesar de tantos inconvenientes, en poco mas de un año se logró concluir el acueducto de mas de diez mil varas de estension, de unas dos varas de alto, y de cerca una de ancho, cubierto de mamposteria, y con una bóveda de lo mismo, todo construido con la mayor solidez y propiedad. Dichas aguas empezaron á correr en la ciudad, en la fuente de Sta. Eulalia del Padró, el 12 de febrero del siguiente año de 1826, á cuya funcion concurrieron las autoridades. Desde entonces hasta el presente se han construido siete nuevas fuentes situadas en parages oportunos en los barrios que mas las necesitaban, por donde con las antiguas goza la ciudad de toda la comodidad y abundancia posible en esta parte.

Para sacar toda la utilidad posible del rio Llobregat en beneficio de la agricultura, industria y comercio, fue comisionado el arquitecto D. Tomas Soler en el año de 1805 para inspeccionar los varios objetos interesantes, y estudiar el terreno con la idea de proponer un canal económico, que á mas de promover la fertilidad del territorio durante su curso, se estendiese á todo ramo de industria y trasporte desde Manresa á Barcelona, y situar en aquella ciudad un depósito, á causa de reunirse en dicho punto muchos de los principales caminos de la provincia, cuya idea fue revistada por el mismo Soler en el año de 1815, á espensas de la Real Junta de Comercio; y últimamente comprobada en parte, á instancia de algunos particulares, por el célebre matemático y astrónomo D. Agustin Canellas en el año de 1817, aunque limitada al solo riego, produciendo las dichas operaciones los resultados favorables que se esperaban.

En efecto el incansable desvelo por el bien de esta ciudad del Capitan General de los reales ejércitos, y en aquella época del principado D. Francisco Javier Castaños, dispuso finalmente poner en ejecucion el proyecto del canal de riego, el cual se principió con real aprobacion el 17 de setiembre de 1817. Al principio se llamó canal de *Castaños*, pero la modestia del digno gefe protector de tan utilísima obra, le impuso el de la *Infanta* en memoria de Doña María Carlota de Borbon, que á su paso para la corte se dignó honrarlo con su augusta presencia. Este canal está destinado al riego de los terrenos de Molins de Rey, Santa Cruz de Olorde, San Feliu de Llobregat, San Juan Despí, Cornellá, Hospitalet y Sans, comprendidos entre el mar y la carretera real de Madrid, y entre Monjui y el rio, cuyo espacio forma una estension de 5.500 mojadas, medida barcelonesa de 45 canas catalanas cuadradas iguales á 84 varas cuadradas de Castilla, iguales á 11.000 cuarteras de semilla que equivalen á una superficie de mas de una legua cuadrada. Los molinos harineros de Molins de Rey se hallan situados á la izquierda del rio, así como el mismo pueblo, y á alguna distancia de este, las aguas que les dan movimiento corren por las propiedades de algunos particulares y se reunen en un receptáculo nuevamente construido, que es desde donde empieza el canal. Al principio corre este un pequeño trecho en direccion paralela al rio, cruza el camino real á la salida del pueblo, continua por el pie de las alturas, pasando por la parte baja de Santa Cruz de Olorde, y cruza de nuevo el camino real en las inmediaciones de San Feliu. Entonces dirige su curso hácia San Juan Despí, Cornellá y tierras bajas de Sans, y viene á desaguar en el mar cerca de Monjui.

La cantidad de agua que corre por este canal se calcula á 900 pies cúbicos por minuto, y para manejar sangradura tan considerable ha sido necesario darle un punto general de salida para la distribucion; y formarle costados resistentes y proporcionados. Contando con las avenidas del rio, se ha construido un receptáculo anterior provisto de ocho compuertas, cinco de las cuales franquean el paso á las aguas que deben ir al canal, y las otras tres de descarga para desviar las escedentes y volverlas al rio por medio de una acequia secundaria. Toda esta fábrica está construida con la mayor solidez, y á veces hasta con cierto lujo; y al mismo tiempo sirve de fundamentos á una hermosa casa que ocupa el empleado en la distribucion de las aguas. El modo de dar ju-

go á las compuertas es tan ingenioso como sencillo, sin necesidad de mas fuerza que la de un solo hombre. El reparto de las aguas es tambien sumamente fácil, y está perfectamente equiponderado. Se verifica por acequias ó conductos secundarios regulados y distribuidos en los diferentes distritos por dias y por horas, lo que nivela las cantidades en razon al término ó estension de cada propietario, cuyos conductos con alturas tan variadas como los naturales desniveles del terreno, tendrán una suma ó largo juntas de 80.000 varas. Cinco otras cañadas subterráneas prolongan el canal por los costados de las montañas, y proporcionan con la mas sabia economía los diferentes niveles que es necesario dar á las aguas en dicha direccion, las cuales componen una estension de 1625 varas, importando 950 la que va á San Feliu y 360 la de Cornellá. Las bóvedas de estos acueductos son todas elípticas y construidas con la mayor solidez. Algunos respiraderos, en forma de pozo y guarnecidos de sus brocales, facilitan el reconocimiento de aquellos y la estraccion del limo ó cieno depositado por las aguas. Para que el canal pudiese correr francamente al traves de varios torrentes y otros terrenos hundidos por las aguas pluviales, se han construido 45 puentes de varios tamaños y 15 otros puentes-acueductos segun la configuracion de los terrenos; y á mas de todo esto, 60 alcantarillas que sirven para dar direccion á las principales derivaciones, acompañando á todo lo dicho fuertes machones ó estribos en la parte superior de todos los puntos en que el derrame de las aguas pluviales pudiese forzar las paredes de la obra, con declives artificiales de desagües de unas dos varas de largo en cada uno de dichos lugares.

Este canal tiene unas 20.000 varas de largo. Como el volúmen de las aguas disminuye á medida que se verifican las sangraduras, sus dimensiones varian en igual proporcion. En las primeras 1.000 varas tiene 5 de ancho, en las 5.000 siguientes tiene 4, en las 2.000 siguientes 3 varas y 2 pies hasta 3 1/2; en las otras 2.000, 3 1/3 y en lo restante de su curso conserva 3 varas de ancho. La altura media de las aguas es de unos 5 pies; pero la de las sangraduras varia desde 5 hasta 30 pies, y en los parages en que el borde no está protegido por el arte, se le ha dado una inclinacion de un tercio, y á veces de una mitad de altura segun la situacion del terreno. El coste de este canal asciende de 3 á 4 millones de reales. Se finalizó el 21 de marzo de 1819 es decir en menos de dos años. „Resultados tan ventajosos, dice espresamente Mr. de Passa, conseguidos con tanta economía y prontitud, merecen ser considerados. Esta sencillez de medios es casi para nosotros una cosa nueva." Esta magnífica fábrica hace honor á la ciudad de Barcelona, á su digno Capitan general D. Francisco Javier Castaños, y sobre todo á los paternales desvelos del benéfico gobierno que se ha dignado protegerla, resultando un incalculable beneficio á todos los terrenos regados por sus aguas, el cual se debe no en poca parte al director de la referida D. Tomas Soler, que en el ejercicio de sus funciones ha sabido ostentar tanta inteligencia en el plan como actividad en la ejecucion; mayormente con la ampliacion que ha sabido dar á su proyecto en la aplicacion á varias fábricas ó establecimientos de distintas clases para fomento de la industria de toda especie, en las poblaciones de su curso. Entre otros se han construido dos molinos harineros en las inmediaciones del Hospitalet con el uso de las mismas aguas, antes de invertirse en el riego, que ha sido el objeto primario de la referida fábrica.

Toda esta parte de terreno al O. así como la del N.-O. de la ciudad forma un declive progresivo, desde la falda S. de San Pedro Mártir hasta el mar; pero su vista es la mas deliciosa que puede imaginarse. En la falda de la montaña se ve el pueblo de Sarriá, rodeado de inmensas quintas y huertas: por la derecha los terrenos bajos del Hospitalet hasta el término de Sans y montaña de Monjuí; circundando el mar del E. al S. esta vasta y deliciosa vega, sembrada de cereales y legumbres, y poblada de sáuces y alamos, en donde se enredan hermosas vides que producen un vino blanco de mediana calidad. Prosiguiendo hácia la ciudad desde la falda N. E. de Monjuí hasta la orilla del camino circunvalatorio de la plaza, se encuentra una estension que llega hasta el mar con diferentes niveles, la cual está llena de huertas, que contienen toda clase de verduras y muchos árboles frutales: por la derecha se descubren las poblaciones de San Gervasio y Gracia, que presentan á la vista un aspecto semejante al de un inmenso archipiélago, sembrado de infinitas torres ó quintas de hermosa vista, y al llegar á la direccion casi N. S. de la ciudad se encuentra el nuevo paseo de Gracia, cuya descripcion vamos á hacer en breve resúmen. Este paseo empezó á construirse el 28 de agosto de 1824, siendo Capitan general del principado el Escmo. Sr. marques de Campo Sagrado, con el objeto de proporcionar trabajo á muchos jornaleros que la penuria del tiempo tenia desocupados, abriéndose una suscripcion para reunir algun fondo que proporcionase la cristiana liberalidad del pueblo barcelonés y se dió principio, como era necesario, terraplenando todo el camino hondo y quebrado que allí ecsistia, y limpiando el terreno de las antiguas ruinas del arrabal de Jesus, que fue demolido en tiempo de la guerra de la independencia, y el cual habia sido edificado en 1428.

En 17 de marzo de 1825 con los donativos voluntarios y otros arbitrios, proporcionados por dicho Marques y por su sucesor el Escmo. Sr. D. Juan Caro, se habian demolido 500 varas cúbicas de paredes y cimientos antiguos, se habian construido 869 varas cúbicas de pared de mamposteria y de

barro, y se habia terraplenado el terreno para la alameda en una distancia de 1800 varas de largo y 50 de ancho. Para la prosecucion de la obra y pago de los terrenos destinados, se dignó S. M. conceder el arbitrio de 20 reales por cada cabeza de ganado de cerda que entrase en la ciudad, por espacio de tres años, cuya gracia fue prorogada por otros dos años. Consta de 5 calles espaciosas: la central tiene 15 varas de ancho y las dos inmediatas que sirven para los carruages, una para la entrada y otra para la salida, tienen 7 1/2 varas cada una, y las dos restantes una mas: estas calles se hallan guarnecidas de seis hileras de hermosos árboles, que componen el núm. 1918 con sus correspondientes regueros en cada una. En los lados esteriores tiene dos asientos corridos de mamposteria de media vara de ancho y á diferentes trechos equidistantes, ademas de los actuales, se formarán los asientos de piedra correspondientes para la comodidad del público en número de 300. Todo el paseo se divide en tres trozos continuos, y en cada estremo del trozo central tiene una plaza circular de 46 varas de radio, desde el centro al estremo esterior en donde se están construyendo dos elegantes surtidores. Al principio del paseo se halla otra plaza menor con 36 1/2 varas de radio id. Riegan este paseo 15 plumas de agua concedidas por el Escmo. Ayuntamiento, que empezaron á correr el 24 de mayo de 1827, cuya funcion presidió el Capitan general y demas individuos de la junta. Desde la carretera de circunvalacion de la plaza que es en donde empieza el paseo hasta la poblacion de Gracia se cuenta un desnivel de cerca 40 varas. A la derecha y á poca distancia del principio del paseo se encuentra un abundante criadero de árboles, que ocupa una estension de dos mojadas y 1/4 de terreno para reemplazar los de este y demas paseos de la ciudad, y beneficiar los que pida el público para mantener un celador y cuatro guarda-paseos, que tienen sus casitas en el mismo. Este hermoso paseo atrae un inmenso concurso, particularmente en los dias festivos; el cual será todavia mayor cuando se halle enteramente concluido bajo los auspicios del actual Capitan general el Escmo. Sr. Conde de España.

Las quintas que pueblan todo este anfiteatro, son la delicia de sus habitantes y la admiracion de cuantos forasteros visitan el pais. En algunas los adornos esteriores son suntuosos, en todas son comunes y amenísimos los jardines; pero algunas son dignas de ser visitadas, y no hay vecino de la ciudad que no lo verifique una ó mas veces al año: tales son principalmente la del Sr. marques de Alferrás, en el término de Horta, construida con el laudable y piadoso objeto de proporcionar trabajo á algunos jornaleros desvalidos, la del Sr. Gironella en el pueblo de Sarriá, la del Sr. Mercader en el término del Hospitalet, la del Sr. Anglada en el término de Horta, etc. Laberintos, que tal es el nombre de la primera, alamedas sombrías en donde crecen variedad de flores sin arte, y ofrecen una deleitosa bóveda de ramas y hojas, en que se alberga el colorin y el ruiseñor, magníficos pensiles, en donde brilla el primor del arte y la profusion de cuanta flor pueda cautivar los sentidos por su aroma ó hermosura, grutas rústicas, cascadas preciosas, corrientes de agua artificiosamente conducidas y con surtidores visibles y de engaño, hermosas pinturas, que embellecen los templetes y cenadores, conchas, mármoles y alabastros, ingeniosamente distribuidos en estanques, pilas, adornos y estatuas; tal es el conjunto de estas moradas de recreo para ostentacion de sus dueños y deleite del público; pues aunque no sean lugares de entrada comun, sus propietarios tienen gusto en que las visiten toda clase de personas.

La ciudad está circuida en toda su estension desde cada estremo que confina por el mar de una hermosa carretera con dos filas que contienen cerca de 2.000 árboles, la cual tiene próximamente estas dimensiones: desde el mar por la parte de San Beltran hasta el puente de San Beltran llamado puente de la linea 1000 varas; desde este á la puerta de San Antonio 1000; desde esta á la puerta del Angel 1900; desde esta á la puerta Nueva 1800, en donde se encuentra la carretera de Francia, y torciendo á la derecha del camino, la escuela práctica de Artillería, que se halla situada á unas 500 varas de la puerta D. Cárlos.

Las cordilleras que limitan el llano de Barcelona son de primera formacion. Las mineralizan el granito y la pizarra ferruginosa. El primero constituye su base, y la pizarra el el resto de dichas montañas. Algunas veces se halla el granito á bastante elevacion ya descompuesto, ya compacto, y cruzando en algunos puntos con filones de barita ó espato pesado y otras, aunque con menos frecuencia con espato fluor. Dicho granito se compone de feldespato, cuarzo y mica afectando prismas ecsaedros. En algunos parages se halla ósido de hierro, manganeso, silice, ó pedernal impuro, carbonato de cal, sulfato de la misma base, sulfuro de hierro, de plomo y de zinc aunque en pequeña cantidad. Algunos de estos minerales se hallan á veces cristalizados tales como el carbonato de cal y cuarzo. El terreno de labor que contienen estas montañas tiene todos los inconvenientes propios á las tierras que se cultivan en los lomos y declives de las alturas, pues por lo comun son de mala calidad, á causa del arrastre verificado por los aguaceros, que se llevan todo el mantillo ó tierra vegetal que contienen, dejándolos tan flacos, que los cereales y demas plantas de raiz fibrosa y poco profunda no pueden producir ni casi vegetar. Sin embargo en estos terrenos, no tanto por su calidad como por su esposicion al medio dia, prueban bastante ciertos frutales, como el almendro, el cerezo, el melocoton, el ciruelo, el albericoque, el olivo, el limon, el naranjo, el peral, el manzano,

Digitized by Google

el membrillo, el algarrobo, el acerolo, la higuera en muchas variedades, y finalmente la vid. Muchos de estos árboles se observan mas lozanos en las hondonadas y pequeños barrancos de dichas montañas, que en sus declives despejados, seguramente por estar mas resguardados en dichos sitios. El terreno del llano es bueno, aunque no con tanta escelencia como el del Urgel y otros parages del principado. A mas de los abonos que continuamente recibe por la industria de los labradores del pais, tiene las ventajas propias de todas las tierras situadas á la falda de las montañas, es decir que resulta abonado cada vez que llueve en gran cantidad, por el mantillo que recibe de los puntos superiores, arrastrado por las aguas.

Al S. O. de la ciudad se encuentra situada la montaña de Monjui, á cuyo castillo se sube por una hermosa carretera, suavizada á mediados del siglo pasado por el ingeniero conde Roncali, que trabajó en sus fortificaciones en forma de pentágono irregular, con buenos pabellones, cuarteles y aljibes; y almacenes de pólvora en la falda de la misma. La importancia de esta montaña merece que nos detengamos un tanto en su descripcion, así topográfica como mineralógica, sobre cuyo último particular nos hemos valido de la interesante memoria del Dr. D. Agustin Yañez, publicada en el periódico de salud pública, que se escribia en esta ciudad por los años 1821 y 1822. Los antiguos historiadores hablan de esta montaña con el nombre de *Mons Jovis* y en tiempo menos remoto con el de *Mons judaicus*: dista 2915,88 varas contadas desde el centro de la torre del castillo, al de la torre N. de la catedral, que es la del relox, y resguarda á la ciudad de las escalaciones nocivas, desprendidas de las aguas que se hallan al otro lado. Su castillo tiene gobernador, mayor de plaza etc. Esta montaña forma una masa aislada, bastante escarpada por la parte del S. y del E., mucho menos por la del N., y con un declive muy suave por la del O. Su altura perpendicular sobre el nivel del mar es de 735,22 pies, contados desde el punto mas elevado de la torre. El centro de la torre se halla situado por los 41° 21′ 44″ lat. N. y por los 5° 51′ 53″ long. E. Segun las observaciones de Mechain. El péndulo sufre en Barcelona alguna aberracion hácia la montaña, lo que prueba su mucha mole, que á simple vista parece menor de lo que es realmente; sucediendo este fenómeno por no llegar la accion de las demas montañas inmediatas, que pudiera destruir la que egerce dicha montaña: no obstante, aquel astrónomo supuso además que podrian ecsistir otras causas subterráneas, no considerando suficiente la sola espresada. Contiene varias fuentes aunque poco abundantes. En la llamada *Font trobada* se estableció un cafe y fonda por el mucho concurso y amenidad del sitio en 1817 con una hermosa carretera que sale de la derecha en la primera revuelta de la principal que conduce al fuerte.

Consta por documentos auténticos, que en la montaña de Monjui en tiempo antiguo habia mucha poblacion, y una iglesia parroquial llamada San Julian, y diferentes otras, como la de San Fructuoso, la de San Ferreol y el convento de Santa Madrona servido por frailes menores, despues por servitas y ultimamente por capuchinos; ninguna de las cuales ecsiste en el dia.

Esta montaña depositada por las aguas pertenece á la de tercera formacion, ó sea á las secundarias modernas, y se compone principalmente de roca ó piedra arenisca de tres especies: silícea, arcillosa y ferruginosa; pero el número de variedades de cada especie es bastante considerable, segun el grado de union de las partecillas, finura del grano, y susceptibilidad de recibir pulimento. Los granos unidos son por lo comun de cuarzo, pizarra silícea y piedra córnea, intermediados raras veces con laminitas de mica.

La arenisca silícea, es blanca gris, muy dura y compacta, susceptible de pulimento y formada de granos de cuarzo, ó pizarra silícea, y de un glúten de bastante dureza. De esta piedra se esplotan varias canteras, y por razon de su permanencia, y de trabajarse con facilidad, se emplea como material de construccion, para el *empedrado* y obras de escultura, ruedas de molino etc. Sin embargo, tiene el inconveniente de ennegrecerse con el discurso del tiempo, sobre todo si está espuesta á la continua accion atmosférica.

La arenisca arcillosa presenta muchísimas variedades, y forma insensiblemente el transito á la ferruginosa: se encuentra de color gris rojizo, rojo de teja, gris amarillento, amarillo isabela, amarillo de ocre etc., ya consistente y compacta, aunque inferior á la silícea, ya descompuesta y mas ó menos deleznable. Comunmente se halla en masas considerables, formadas de estratos bastante gruesos; á veces forma el material de los petrefactos etc.; ordinariamente se compone de granos mas pequeños que la anterior, de cuarzo ú otros fósiles duros, unidos por un glúten arcilloso muy abundante, cantos rodados ó fracmentos mayores de los mismos minerales amasados. Abunda particularmente en la parte de la montaña inmediata al mar. Una variedad de esta piedra que es muy deleznable, y se compone de granitos muy pequeños de cuarzo, unidos por medio de una masa arcillosa caliza, ó margosa, se emplea en grandes cantidades en esta ciudad y lugares inmediatos para limpiar los utensilios de cocina y otros vasos, con el nombre vulgar de *terra de escudellas*, pues al paso que absorve las materias grasientas por la arcilla que contiene, obra mecánicamente por medio de sus granitos duros, despegando cualesquiera sustancias, que se hayan aderido á los espresados.

La arenisca ferruginosa es muy parecida á primera vista á algunas variedades de la es-

Digitized by Google

pecie anterior; pero su color es mas obscuro, y su peso y dureza mas considerables. Es menos abundante que las anteriores, pero presenta tambien algunas variedades, y forma frecuentemente el material de los petrefactos.

El glúten que le da solidez, es de naturaleza análoga al hierro arcilloso, y quizas de la misma sustancia, alterada por la accion del aire y del agua.

Tales son los principales fósiles que compone la masa principal de la montaña de Monjuí; y entre ellos se encuentran muchas otras sustancias en cantidades mas ó menos considerables, tales como el cuarzo, la pizarra silícea, la piedra córnea, la calcedonia, el jaspe, la ágata, la arcilla, la caliza compacta, y la espática, el yeso, la barita compacta, la barita granoso-hojosa, la barita fosicular, el hierro arcilloso, los ocres de hierro, las hematites, la pirita comun, y otras.

Además de las referidas sustancias, la montaña de Monjuí encierra infinidad de petrefactos sumamente curiosos é interesantes. El material de estas petrificaciones es por lo comun la piedra arenisca arcillosa ó ferruginosa, algunas veces la silícea, y muy raras la caliza: ésta forma á veces la superficie de los petrefactos, mientras que todo el interior está lleno de piedra arenisca. Los petrefactos se encuentran ya amasados con el resto de la roca como parte integrante de la misma, ya implantados en su superficie ó en los planos de separacion de las diferentes capas, ya formando bancos entre los estratos de la roca, ya sueltos y metidos en la tierra, que procede de la descomposicion de las rocas areniscas.

Los seres que se encuentran petrificados son del reino animal, y pertenecientes á lo que llamamos mariscos, esto es: testáceos ó multivalvos, univalvos y estrellas marinas. De los multivalvos se han encontrado *balanitas*, pero en muy poca cantidad. De los bivalvos se han encontrado en mayor cantidad, algunos hasta de ocho pulgadas de diámetro, ya con las dos valvas cerradas, y llenas de sustancia lapídea, ya con una sola, implantada en la roca, lo que es menos frecuente, y pertenecen á los géneros siguientes. *Tellina*, *Cardium*, *Venus*, *Arca*, y *Ostrea de Linéo*.

De los univalvos ó coclitas con espira regular, se han encontrado en mas abundancia que los últimos y pertenecen á los géneros siguientes. *Conus*, *Strombus*, *Trochus*, y *Turbo*. Las estrellitas que se han hallado son muy enteras: constan de cinco ó mas radios, que parten de un centro comun, y á veces están aderidas irregularmente unas á otras.

Además de los seres espresados se encuentran petrificaciones de una parte del tallo ó rama de algun vegetal, y otras de ciertas regiones del cráneo ó de algunas otras partes sólidas de animales, y muestran en algunos puntos los huesos calcinados.

El clima de esta ciudad es sumamente benigno: goza de un cielo sereno y hermoso, contribuyendo á mantenerlo despejado, particularmente en invierno, los vientos E. y N. E. que reinan en dicha estacion. En verano reina el viento S. que es periódico, entrando á las ro de la mañana; y continuando has. ta ponerse el sol en todo el discurso de dicha estacion. La primavera y otoño son de los mas apacibles que se conocen en Europa. Lat. N. 41° 21′ 58″ 8‴ Long. E. 5° 51′ 55″ 59‴.

La poblacion de esta ciudad ha tenido un aumento proporcional al de sus edificios, como puede verse por el estado adjunto que presenta el número de vecinos é individuos que tenia en el año 1826 y en el pasado de 1829.

CUARTELES.	AÑOS. 1826 VECINOS.	1826 ALMAS.	1829 VECINOS.	1829 ALMAS.
PRIMERO: Tiene ocho barrios inclusos tres en la Barceloneta.	4325	17554	4385	18284
SEGUNDO: Tiene ocho barrios.	4450	17798	4362	19381
TERCERO: Tiene nueve barrios inclusos tres en Gracia.	4058	17837	4225	19369
CUARTO: Tiene ocho barrios.	3957	16881	4191	20651
QUINTO: Tiene nueve barrios inclusos tres en las huertas de S. Beltran.	7628	29549	9390	34980
Real Casa de Caridad.	1020		1115	
	24418	100639	26553	113780
			24418	100639
Aumento de poblacion en dichos tres años			2135	13141

Digitized by Google

Barcelona hace por armas cuatro barras rojas verticales cuarteladas con la cruz de San Jorge. Los antiguos, que tratan de las cosas de la provincia, pretenden que estas cuatro barras fueron concedidas á Wifredo el Velloso, cuando habiendo ido á la defensa de Carlos el Calvo en la guerra de los Normandos, dicho soberano lo visitó en su propia tienda, á donde se habia retirado herido despues de la batalla, y que habiendole pedido emblema para sus armas, le señaló cuatro barras en su escudo con los cuatro dedos teñidos en la misma sangre de sus heridas; pero Salat que ha escrito en este siglo, y en cuyo tratado de monedas catalanas ha desplegado la mayor erudicion, pretende que el origen de las cuatro barras no puede ser anterior á D. Berenguer III. El mismo autor observa que no deben confundirse las armas de Cataluña con las de la Diputacion y con las propias de la ciudad: las primeras se componen de las cuatro barras solas en campo de oro: las segundas las mismas cuatro barras, cuarteladas con la cruz de S. Jorge; y las terceras, iguales á las anteriores, esmaltadas en plata, coronadas con el murcielago, y añade que empezaron á usarse en 1249. El uso de este murcielago alude á que hallandose el rey D. Jaime en la conquista de Valencia, un murcielago habia hecho su nido en la parte superior de la tienda del rey, y otros dicen que se detuvo en su yelmo; pero no se sabe positivamente si el animal que se imprime en el escudo es murcielago, grifo ó dragon. Algunas veces se han usado indistintamente las armas de la Ciudad por las de la Diputacion y estas por aquellas.

Es patria de muchos varones ilustres en santidad y letras, como de Lucio Flavio Dextro, del cardenal Hugo, de Juliana Morell, de San Raimundo de Peñafort, de Santa Isabel reina de Portugal, de San Simplicio Papa, de Santa Eulalia, del celebre Boscan y de varios otros santos, escritores, principes, y prelados, y de muchos pintores, escultores, y arquitectos, que seria imposible enumerar.

Dista 107 1/2 leg. E. N. E. de Madrid, 54 E. de Zaragoza, 53 N. E. de Valencia, y 34 S. S. O. de Perpiñan. Situada en la costa del Mediterraneo al N. de las islas Baleares.

Siendo tantas las materias que presenta este articulo, y deseando tratar de las mas principales con la claridad y concision que requiere una obra como la presente; estableceremos el órden que nos ha parecido mas propio, empezando por describir algunos de sus principales templos, sus establecimientos, asi de beneficencia como literarios, y edificios públicos, entrando despues á describir su antiguo estado con varios pormenores curiosos, relativos de diferentes epocas, siguiendo despues con una ligera reseña de su estado antiguo, particularmente por lo que hace á su comercio y artes, en cuya descripcion indicaremos su estado actual, obra antigua y actual de su magnifico muelle; concluyendo con una breve noticia acerca de su lengua, cultura y costumbres.

La catedral ecsistia ya en el primer siglo de la iglesia, tal vez tambien con el nombre de Santa Cruz que ha conservado, aunque despues de erigida la capilla de Santa Eulalia, se llamó de Santa Cruz y Santa Eulalia, y en algun documento se encuentra titulada solamente Catedral de Santa Eulalia. Fue reedificada por D. Raymundo Berenguer I llamado el viejo y su consorte la condesa D.ª Almodis, cuyos restos se hallan depositados en las dos urnas ó baules al lado de la puerta de la sacristia; y fue consagrada en 1058, cuyo templo subsistió unos dos siglos, pues á fines del siglo XIII fue menester enchancharla por no corresponder su capacidad á la grandeza y poblacion á que habia subido la ciudad, con los progresos del comercio y residencia de la corte de los reyes de Aragon y de los Magnates y nobles de la provincia. En 1298 se empezó esta suntuosa obra, cuya arquitectura que es del estilo gótico y que empezó á usarse á principios de aquel siglo, admira hoy á los ojos inteligentes, por su solidez, magestad y magnificencia. El trascoro se hallaba concluido en 1329. La capilla subterránea ó panteon en donde se venera el cuerpo de Santa Eulalia, principal patrona de la ciudad, se habia concluido en 1353 por el maestro Arquitecto de la iglesia Jaime Fabra, porque el año siguiente se hizo la traslacion y depósito de las reliquias de la Santa mártir, que desde el año 878 estaban colocadas en el altar mayor, que fue la época en que se trasladaron de la antigua iglesia de Santa Maria del Mar. Esta traslacion se hizo con tanta solemnidad, que acaso no se ha visto mayor en otra funcion devota, á lo menos por la concurrencia de tantos y tan altos personages, entre los cuales se contaban 2 reyes, 3 reinas, 4 principes, 2 princesas, un cardenal, 7 obispos, 12 abades mitrados, 9 magnates de Cataluña, y 64 varones y nobles que asistieron á la procesion y acto del depósito. De las torres de esta Santa iglesia, la una que cae sobre la puerta de Sta. Eulalia fue ya destinada para las horas, como lo indica la delicada estructura del último cuerpo de campanas, y por constar ademas, que en el año 1393 se fundió á espensas de la ciudad la gran campana para el reloj, y que en el mismo se subió á dicha torre llamada *Seny de les hores*, de lo que se infiere la época anterior de tres años de este reloj, al de la Catedral de Sevilla, que se habia ponderado como el primero de torre conocido en España y cuya colocacion presenció como cosa maravillosa el rey de Castilla D. Enrique III en 1396. Esta elevadisima torre gravita sobre el arco de la puerta, valentia del arte y pasmo de la arquitectura, dice el autor del Atlante español. El Sr. D. Francisco Clemente, patriarca de Jerusalen, administrador que fue del obispado desde 1420 hasta 1430 hizo á

Digitized by Google

su coste lo que hay desde la puerta del coro hasta la principal de la iglesia. El templo consta de tres naves, divididas por pilares ó grupos de columnas delgadas que sostienen 19 arcos y sus bóvedas, con mucha magnificencia. No está concluida la fachada principal.

En dicha iglesia Catedral fue instituida la órden militar de N. S. de Montesa el dia 22 de julio de 1319 á la cual fue despues reunida, esto es en 13 de octubre de 1399, la de San Jorge de Alfama que habia sido creada en 1201 y profesaba la regla de San Agustin, con la circunstancia de llevar el maestre y caballeros de Montesa la cruz roja, que usaban los de San Jorge sobre vestidos blancos en el lado izquierdo, y se llamó en lo sucesivo órden de N. S. de Montesa y de San Jorge de Alfama.

En dicha iglesia Catedral celebró el Emperador Cárlos v las fiestas y capítulo general de la órden del Toison de Oro, el primero y único celebrado en España. Antes de esta solemnidad se pintaron sobre las sillas del coro las armas de los caballeros presentes, ausentes, y difuntos desde el otro capitulo el coro fue adornado de terciopelo carmesi: la silla del Emperador Maximiliano i que le representaba, estaba cubierta de terciopelo negro con dosel de lo mismo: la del Emperador Cárlos v, con su dosel, y estrado de brocado al otro lado: toda la iglesia estaba adornada de paños y tapices; y la capilla real en el presbiterio al lado del Evangelio.

La parr. de SANTA MARIA DEL MAR es de fundacion antiquísima, pues que lo habia sido mucho antes de 878, en cuya época fue trasladado á la Catedral el cuerpo de Sta. Eulalia, que contenia de tiempo muy anterior. Diago quiere que sea de tiempo de los Godos. Llamóse primitivamente, siendo una pequeña capilla, Sta. Maria de las Arenas, en razon á que por aquel tiempo su situacion era á la misma orilla del mar. El magnífico templo actual, fue principiado en el sitio en donde estaba construido el antiguo. Esta soberbia y grandiosa obra, de tres naves, de forma architectónica, es verdaderamente suntuosa: pilares muy altos y delgados, que sostienen 19 arcos con sus bóvedas, dividen las tres naves, en cuya construccion se advierte cuanto puede caber de atrevido, elegante y ligero en el órden gótico. Se reedificó en 1329 por no bastar la primera á la mucha poblacion de sus feligreses, y se concluyó en 1377.

La de SAN JUSTO Y PASTOR fue fundacion de Ludovico Pio en el primer año de la conquista de Barcelona, y Catedral de la ciudad, durante la fábrica de aquella de 1298, y se llamaba iglesia de los Mártires. La iglesia actual es de construccion gótica y de una sola nave, empezada en 1345 en el mismo sitio en que se derribó la antigua, ó por mal tratada, ó por demasiado reducida.

Esta parr. gozó de grandes privilegios en los antiguos tiempos, concedidos por Ludovico Pio. En primer lugar, cuando algun caballero era provocado á desafío, que entonces se usaban mucho entre los caballeros godos, debia ir á firmar y jurar la batalla en dicha iglesia. Esto es: el dia de la batalla entraban en el templo antes de pasar al campo á prestar su juramento, acusador y acusado, aquel de ser cierta la acusacion y el adversario de ser falsa: de pelear con las armas legales etc. cuya curiosa descripcion hace Pujades en el capitulo xiv, lib. x de su 2.ª parte publicada en este año.

La última voluntad de marinero, mercader ú otro cualquier tratante y pasagero que muriese en embarcacion, hecha en poder del escribano de la nave, debia ser presentada al cura de dicha parr. dentro el término de seis meses, de cuya declaracion estendia el referido un documento que tenia tanta fuerza y valor, cuanta pudiera tener siendo hecha con todas las solemnidades y requisitos de cualquiera ley, fuero ó estatuto de otras tierra: cuyo privilegio se estendió despues á los militares, y el rey D. Pedro III de Aragon lo confirmó é hizo estensivo á cualquiera clase de personas en donde quiera que muriesen, como los testigos compareciesen dentro de los seis meses ante dicho cura y en el altar de San Feliu (San Félix.)

Cuando algun cristiano se quejaba de algun judío por fraude, engaño etc. y se seguia pleito, debia pasar dicho judío á la citada iglesia para prestar su juramento ante el cura, el cual se verificaba en el altar de San Félix, poniendo el judío ambas manos sobre los diez preceptos del Decálogo, y teniendo una rueda en el cuello, siendo interrogado por el tenor siguiente: „Jures ó jueu per aquell que dix, yo son é no es altre sens mi? Juras per aquel que dix yo son, é no es altre sino yo? Jures per aquell que dix: Yo son Señor Deu teu quit trasqui de la terra de Egipte y de la casa de Servitud? Digues Jur" etc. Continando el juramento escesivamente largo y que trasladan Pujades lib. IX, cap. XX ahora publicado, de las obras, inéditas de dicho autor; y terminaba diciendo el cura "En ira é furor del Señor rey é de tots aquells quit'vegen vingues, é tots los amichs t'escarnescan, caigues, y no sia quit ajut á sollevar, pobre é mesqui muires, y no sia quit sabolesca: si saps veritat é juras falsia, la anima tua vage en aquell lloch en el cual los cans los fems posen. Respon Amen."

SAN PEDRO DE LAS PUELLAS fue fundacion de Ludovico Pio, á pesar de lo que dice Flores, quizás suponiendo que lo que allí fundó dicho rey fue solo la iglesia de San Saturnino, que ya no ecsiste, pero Diago y Capmany le dan esta antigüedad y el primero, y aun el mismo Flores, hacen el convento propietario de dicho San Saturnino. Y en efecto, Pujades en la 2.ª parte de su crónica que acaba de publicarse, dice que San Saturnino era parroquia en 1075 y que poco despues se verificó la reunion. Espresa asimismo que el fundador le hizo donacion de mucha tierra al rededor de él, y que por la parte

Digitized by Google

de poniente, le donó toda la espaciosa llanura que mediaba hasta la puerta de Santa Eulalia, y que con el discurso del tiempo, viendo las religiosas que los ganados y bueyes que el monasterio tenia en ella, y los labradores que la cultivaban, corrian riesgo de dar en manos de los moros, hicieron edificar en medio una muy buena torre con algunas casas al rededor, en donde pudiesen aquellos guarecerse, y poner en salvo los bueyes, por lo cual se llamó *Fuerza de la Boyería*, cuyo nombre por corrupcion se trocó en *Boria* que aun conserva; y lo que despues se edificó desde la carcel hasta la marina se conoció con el nombre de Villanueva, hasta el siglo XIV, que se cerró la ciudad con nuevas murallas, bien que al fin fue destruida dicha iglesia por los moros en la invasion de Almanzor, y la que actualmente ecsiste es obra del año 980 igual en su órden y planta á la de San Pablo.

La de SANTA MARIA DEL PINO es tambien de remota antigüedad, pues Diago la supone de fines del siglo X, citando un documento, cuya fecha debe ser anterior al año 986 en que las religiosas de San Pedro prueban la posesion de un campo situado cerca y á estramuros de la ciudad, en el sitio llamado la Palma cerca de Sta. Maria del Pino. El templo actual, cuya nave es de las mas capaces y soberbias del órden gótico que ecsisten en Barcelona, fue empezado el año 1380 y se concluyó en 1414.

La parr. de SAN CUCUFATE (vulgarmente San Culgat) fue consagrada en 1024 segun Diago, y en 1027 segun Capmany y en 1023 segun Flores. Se llamó San Cucufate del *horno*, por haberse edificado en el mismo sitio en que estuvo el horno donde fue arrojado el Santo Martir. Fue reedificada en 1287 y lo ha sido nuevamente en 1827.

La de SAN MIGUEL es tambien antigua, pero no se sabe la fecha de su fundacion: los mas antiguos documentos que hablan de ella son de 1092. D. Ramon I la donó en 1046 al obispo Guislaberto y sucesores. Sin embargo la obra actual del templo, segun demuestra su esterior y la forma de su bóveda no pasa del siglo XII.

El célebre mosaico del pavimento y frontel del altar mayor se supone de remota antigüedad; pero el canónigo Prat cuyo parecer sigue en cierto modo el Sr. Bosarte, no le da mucha mas que la que corresponde al templo, y supone que pudo ser construido por artífices estrangeros, pero en tiempo posterior al que se pretende. Mas adelante veremos las opiniones que de ella se tienen en varios autores.

La iglesia de SAN PABLO fue conocida con el título de San Pablo del Campo; por que el sitio que hoy ocupa, se encontraba estramuros en tiempo de su fundacion, que fue á principios del siglo X segun manifiesta la planta del templo, y forma de su arquitectura identica á la de San Pedro de las Puellas, que es fabrica de aquel tiempo; y por ser fundacion de Vifredo II, el cual fue enterrado en ella como manifiesta una lápida que espresa el año 914. La fabrica de la iglesia es un monumento de la segunda época, de órden propiamente gótico, y su claustro, aunque pequeño, es notable por su labor, y por la estrañeza de sus arcos y pilastras, de columnas agrupadas de la tercera, esto es de fines del siglo XII, cuando empezó á introducirse en Europa el gusto tudesco, impropiamente llamado gótico, que prevaleció hasta el siglo XVI. Fue priorato de la congregacion claustral de San Benito: en el dia es colegio de la misma órden.

SANTA ANA, colegiata prioral *nullius diocesis*, antiguamente de canónigos regulares del Santo Sepulcro. Es fabrica del año 1146 (aunque el presbiterio y el crucero es obra mas moderna), cuya planta y forma indican alguna anterioridad al órden gótico de la segunda época.

El convento de SAN FRANCISCO DE ASIS se principió en tiempo del rey D. Jaime I, habiendo sido antes hospital de San Nicolas, en 1214; y fue fundado por el mismo Sto. Patriarca. El actual templo de una espaciosa nave gótica no se concluyó hasta 1297 en que se hizo su consagracion á San Nicolas de Bari. Sin embargo, dentro de la capilla de San Antonio en un sepulcro fijado á la pared á mano izquierda, consta que en 1277 un devoto la habia mandado construir, lo cual supone que la obra estaria muy adelantada, ó acaso concluida. Con todo, el claustro no se concluyó hasta el año 1334. Esta adornado con sepulcros de varias personas reales y otros personages, y al rededor tiene la famosa coleccion de cuadros de Viladomat que representan la vida del Santo.

SANTA CATALINA de la Orden de Predicadores se edificó por primera vez en 1219 en la parr. de San Jaime, en las casas que fueron de Pedro Grunnio, en la calle de Sto. Domingo: tiene en la pared un busto de este Santo, y á su pie el escudo y armas del obispo D. Berenguer de Palau; pero ecsistió poco en dicho sitio, pues segun Diago en 1223 ya se hallaba en el que hoy ocupa, aunque Capmany dice, que la fabrica de su grandioso templo en 1252. solo estaba levantada hasta el arranque de los arcos, y por no alcanzar las liberalidades de los devotos para concluirla, D. Jaime I le concedió un derecho sobre las mercancías que se descargaban en el puerto de la ciudad, y que no se finalizó hasta principios del siglo XIV. Es de silleria, de una nave ancha y espaciosa, y tiene vidrieras redondas. Aun es mas gentil y elegante la arquitectura del claustro, que ha quedado de los dos que tenia, ambos estaban adornados de urnas sepulcrales de reyes y otros personages trabajadas con diligencia y delicadeza.

NUESTRA SEÑORA DEL CARMEN es de una sola nave, bastante capaz en altura y longitud, pero de desproporcionada anchura: es obra de 1287, aunque Diago solo le da la antigüedad

Digitized by Google

de 1293. Se conoce que la mano que dirigió la traza y construccion de esta iglesia y su claustro, no tenia ni el gusto, ni el primor, ni el espíritu de los que dirigieron los otros templos del mismo siglo. El sagrario de dicha iglesia es un templete de seis columnas aisladas, y separadas de la cella, coronado de un rico entablamiento corintio, y sobre el cual descuella una esbelta cúpula. Las proporciones de esta obra corresponden á las que describe Vitruvio en los templos Monopteros, y las del órden corintio vienen á ser las de la Rotunda de Roma, erigida por Marco Agripa.

Seria materia interminable querer detallar circunstanciadamente la fundacion de las iglesias ecsistentes y demolidas como la parroquia de San Jaime, que lo fue en estos últimos años para la formacion de una plaza, la de Capuchinos para otra que no se ha hecho, y que ha vuelto á reedificarse en terreno propio, dentro del mismo lugar en que antes ecsistia, y otras de mayor antigüedad.

Los establecimientos de beneficencia de esta ciudad, son:

El HOSPITAL GENERAL de Sta. Cruz, fue fundado en 1229, y en 1401 le fueron reunidos los demas hospitales de la ciudad, tres de los cuales estaban á cargo del capítulo de canónigos, dos al de la casa consistorial y uno al de la parroquia de Sta. Eulalia del Campo.

El objeto de esta fundacion es la curacion de toda especie de enfermedades; se reciben enfermos no solamente nacionales, sino tambien estrangeros, y de todas clases y sexos. Además de las salas para enfermos, que son sumamente espaciosas, y la de los niños espósitos, tiene dos departamentos para los locos, uno para hombres y otro para mugeres, una escelente y abundante botica y una casa separada para leprosos llamada hospital de San Lázaro. La ciudad subministra la limosna de toda la carne que se consume en dicho hospital general, tanto para enfermos como para empleados, en cantidad de unas 5000 libras carniceras ó de 36 onzas catalanas unos meses con otros. Contiguo á este edificio se encuentra la Convalecencia ú hospital de San Pablo, cuya primera piedra se puso el 26 de marzo de 1629. Se principió con las limosnas de los amantes de la humanidad, y despues recibió el relicuo de la renta libre de D.ª Lucrecia de Gualba, señora de la Vallonia, Monnegre etc. Estaba muy poco adelantada la obra, cuando sucedió el incendio de una parte del hospital, que empezó por el cuarto llamado de San Roque antes de la media noche del dia 4 de mayo de 1638, el cual duró hasta el amanecer del dia 6. Se reedificó el hospital y se continuó la obra de la convalecencia con las cuantiosas mandas que hicieron D. Pablo Ferran, natural de Tarrega, de varios bienes y rentas, el cual murió el 19 de octubre de 1649, y con las de las Sras. D.ª Victoria Astor y D.ª Elena Soler, de parte tambien de sus bienes y rentas, concluyéndose en 1679. Este edificio empezó á servir el dia 29 de enero de 1680. Es gobernado por los cuatro administradores del hospital, por el Rdo. Prior del mismo, por el P. Prior del convento del Cármen, y por el obrero que se titula *Ciudadano* de Sta. María del Mar. La convalecencia es un bellísimo edificio, con un patio cuadrado muy espacioso, decorado en el piso bajo de machones y arcos muy bien coordinados sobre columnas muy altas y bien proporcionadas, hasta el piso principal que forman á su alrededor un magnífico claustro. Tiene en el referido hermosas y grandes salas y las oficinas necesarias: toda la obra está muy bien construida. En el fondo del patio se encuentra un penal con muchos limoneros, naranjos y varios flores que la constituyen una deliciosa casa de recreo, muy propia para contribuir al objeto de su fundacion. Tiene el solo defecto y no en su edificio, y es la mala vista de la pared en que se halla situada la entrada al hospital, incrustada de cráneos y huesos humanos, y parece poco propio ofrecer la idea de la destruccion en la entrada del asilo de la conservacion de la especie humana.

El HOSPITAL DE STA. MARTA, tuvo orígen en la casa de Pedro Desvilar; fue fundado en 1308. Su principal instituto es alimentar á los pobres, particularmente á los que son oriundos del fundador, y principalmente hospedar á los pobres peregrinos.

El HOSPITAL DE HUÉRFANOS, fue fundado en 1370 por D. Guillermo de Pou, solo para los naturales de Barcelona ó de la diócesis. En este establecimiento se da carrera á los jóvenes que tiene recojidos, y se educa á las muchachas. Esta casa tiene algunas rentas. Es digna de atencion la institucion de recibir niños que tienen alguna propiedad, la cual se les conserva hasta que toman carrera. De este modo muchos infelices que hijos de buenas familias habrian gastado su corto haber durante su enseñanza, reciben educacion y se encuentran con medios de principiar su carrera. La ciudad les pasa tres libras de carnero diarias.

El CONVENTO DE ARREPENTIDAS, fue mandado edificar por los Consellers de Barcelona en 1372 para recibir hasta el número de 36 mugeres, que retirándose de los desórdenes mundanos se presentasen para encerrarse en este establecimiento piadoso, con el fin de hacer penitencia y volver al camino de la salvacion. En 1706 fue erigido en convento de religiosas del órden de San Agustin. La ciudad les pasa ocho libras catalanas de carnero diarias, y 50 libras moneda catalana para cada una de las dos fiestas que celebran cada año en honor de su Patrona Sta. María Magdalena. Perciben además 535 reales anuales que les fueron asignados en 1718, y 4.000 reales mas en razon de indemnizacion de derechos: posteriormente fue fundado el RETIRO bajo la invocacion de Nra. Sra. de la Esperanza, cuyo establecimiento tiene el mismo objeto que el anterior, para aquellas personas que no quieren profesar votos. Fue au-

torizado por Fernando VI en 1751. La ciudad pasa á este establecimiento una libra de carne diaria para cada una de las mugeres que se retiran en él, y 60 libras anuales. Sus estatutos fueron aprobados por bula espresa de S. S.

El HOSPITAL DE SAN SEVERO, fue fundado en 1412, y su instituto es cuidar á los clérigos indigentes. Tiene cuatro administradores y un secretario. Se halla en muy buen estado y se sostiene con las limosnas que recoge de la cristiana liberalidad del pueblo barcelones.

La CASA DE MISERICORDIA, fue fundada en 1583 por el concejo de Barcelona, á sugestion del Sr. D. Diego Perez Valdivia. Se recogen en ella las doncellas pobres, así como las mugeres ciegas é impedidas. Por real órden de 26 de mayo de 1775 tiene una junta, cuyo presidente es el Sr. obispo de la ciudad. Tiene un prior y un mayordomo. A últimos de junio del presente año, tenia 392 mugeres, las cuales se emplean en varios egercicios, propios de su secso, como hilar cáñamo, lana ó algodon; y se les enseñan varias labores como hacer media, coser etc. así como á leer y escribir. La ciudad les pasa 10 libras carniceras de macho cabrío, y seis de carnero para las religiosas que están al frente de este establecimiento.

El MONTE DE PIEDAD DE NTRA. SRA. DE LA ESPERANZA. Fue creado en 28 de enero de 1751 para socorro comun de los necesitados. En el se prestan las sumas correspondientes al precio de las alhajas que presentan los referidos sin imponer ninguna clase de premio. Tiene un presidente, un administrador, contaduría, tesorería, depositaría, sala de almonedas, tres tasadores, un secretario y dos porteros. Su oficina establecida en la calle de la Palma de San Justo, se halla abierta todos los juéves no festivos de 9 á 11 de la mañana.

El MONTE PIO DE ABOGADOS, ESCRIBANOS Y PROCURADORES, fue erigido en 1785 y tiene un juez protector, tres administradores, tres protectores, un celador, un tesorero, un contador, un secretario y un portero.

LA REAL CASA DE CARIDAD, es obra de la beneficencia y liberalidad de los barceloneses, cuando la guerra de 1799 con Inglaterra; pues hallándose paralizado el comercio, y por sus consecuencias, reducidas á la mendicidad muchísimas familias, se abrió una suscripcion por el Capitan general y Ayuntamiento con el objeto de distribuir una sopa á 5.000 personas indigentes, lo que se verificaba con el mejor órden por medio de billetes. Cuando se celebró la paz, quedaban en caja 15.000 libras catalanas, con cuya suma y con la donacion que hizo la Magestad del Sr. D. Cárlos IV en 1803 se principió la gran fábrica que ha seguido y sigue mejorándose construyéndose salas bajas y otras obras de la mayor utilidad. Todos los empleados principales de la Casa, como secretario y demas miembros de la junta, sirven sus destinos sin ningun sueldo ni gratificacion. El objeto de este establecimiento es recojer á todos los mendigos, no solo de la ciudad, sino de todo el principado así naturales como forasteros y estrangeros, proporcionando educacion á los jóvenes, ocupacion á los mayores, y la posible comodidad á los ancianos ó impedidos. Los fondos con que cuenta este establecimiento consisten en la limosna que le tiene señalada S. M., que se ha dignado intitularse su protector, en el producto de una rifa semanal, en el de las casas de baños de la Barceloneta y San Beltran, en el de los bailes de máscara, en el de las manufacturas elaboradas en la casa y en las limosnas de los particulares. Mantiene todo el año escuelas de leer, escribir y gramática castellana, urbanidad etc. Se coloca á los jóvenes de aprendices en los oficios que eligen, y se cuida de la educacion de los que pueden aprovechar en alguna carrera literaria. La casa tiene varios establecimientos de hilados, tejidos, calzado y particularmente una fábrica de alfileres y la nuevamente planteada de loza. Cada individuo además de las prendas de su vestuario, que son bastante decentes, tiene una cama compuesta de dos banquillos de hierro, tres tablas pintadas al oleo, jergon, dos sábanas, manta y almoada con su funda.

Segun el estado que tenemos á la vista comprensivo desde 12 de mayo hasta 31 de diciembre de 1829, tenia la casa los fondos siguiente:

	Reales.	*Ms.*
Ecsistente en metálico.	61.947	4
Entraron.	495.972	6
TOTAL.	557.919	10
Invertido.	460.238	12
Quedó en metálico.	97.680	32
A cuya suma debe añadirse el valor ecsistente en libranzas de la limosna de S. M. inclusos 3.220 rs. 30 ms. de créditos contra varios	348.276	22
Ecsistencia en vales.	180.740	26
ECSISTENCIA TOTAL. . . .	626.698	12

El resúmen que espresa el estado de ecsistencia, inclusos sacerdotes y empleados, es como sigue:

Ecsist. anter.	*Entrados.*	*Salidos.*	*Muertos.*	*Ecsist. á fin de año.*
1.203.....	612.....	590...	110.....	1.115.

Cuya ecsistencia se subdivide por el siguiente órden:

Sacerdotes y empleados.	31
Pobres naturales de Barcelona.	454
Idem de varios pueblos del principado.	531
Idem del resto de la Península y América.	82
De Portugal.	2
De Francia.	5
De Inglaterra.	1
De África.	2
Que ignoran su patria por ser fátuos ó mudos.	7
	1.115

Resulta además que el gasto diario que ha hecho cada individuo de la real casa en la referida época, es de 30 marav. 3/15. Ha proporcionado el estudio de gramática latina, retórica, filosofía, teología escolástica y moral, náutica, dibujo, cirugía y música á 38 jóvenes, sin contar mas de 300 muchachos que han recibido la correspondiente educacion en las escuelas del establecimiento. Ha instruido 148 niñas en las labores de su sexo, y ha colocado 68 aprendices en varios oficios y artes y 52 mugeres de cocineras y ha curado á 58 pobres de sarna y tiña. En dicha real casa en la misma época se han hilado 375 arrobas 22 libras 4 onzas de algodon de varias calidades: se han tejido 44 piezas con 1061 canas 2 palmos sargil: se han hecho 158 mantas grandes, 10 idem medianas, 61 pañuelos de 4 palmos y 160 pares de medias de algodon; advirtiendo que la mayor parte de los pobres son decrépitos, niños y fátuos, y de los pocos que quedan robustos se emplea una gran parte para el servicio de los primeros.

El HOSPITAL MILITAR se halla actualmente establecido en Junqueras.

No podemos acabar esta parte de nuestro artículo sin hacer digna conmemoracion de las diferentes órdenes de religiosos, que en la epidemia que en 1821 sufrió esta ciudad, se presentaron á las autoridades pidiendo ser empleados en los oficios caritativos que ecsigia la desgracia pública. En el momento que se declaro el contagio, los PP. Capuchinos se ofrecieron á la junta de Sanidad, para que dispusiese de ellos tanto para la asistencia espiritual como corporal de la ciudad, hospitales y lazaretos. Desde el 10 de setiembre hasta el 14 de noviembre estuvieron empleados 58 religiosos dia y noche no solo para la administracion de Sacramentos sino en la asistencia de los enfermos y en amortajar á los muertos, en cuyo tiempo fueron atacados por el contagio 49 religiosos, y perecieron hasta 20, victimas de su cristiana piedad. Segun los estados dados al P. Guardian, asistieron á mas de 4.000 personas, de las cuales murieron mas de 3.000. Los PP. de San Francisco de Asis rivalizaron en celo y caridad con los anteriores, y fueron los que perdieron mayor número de religiosos Lo mismo hicieron los PP. Agonizantes, los Servitas, los Minimos, los Agustinos descalzos, los PP. de San Felipe Neri sin que ningun individuo de las espresadas reunase ecsimirse de tan religioso y cristiano servicio, aunque del mas inminente peligro. En el solo espacio de 1.° de julio hasta 31 de diciembre perecieron muy cerca de diez mil personas.

Barcelona tuvo UNIVERSIDAD LITERARIA, desde 1430 en que fue planteada por el concejo municipal y dotada de su propio erario. Este establecimiento adquirió su última forma y estension en 1450 por real privilegio de Alfonso V, y bula de confirmacion del Papa Nicolao V, con lo que recibió todas las prerogativas reales y pontificias de las universidades de Lérida, Perpiñan y Tolosa. Su claustro se componia de cuatro facultades mayores: teología, derecho canónico y civil, medicina y artes. Las cátedras eran 31; 6 de teología, 6 de derecho, 5 de medicina, 6 de filosofía, 3 de gramática, una de retórica, una de cirugía, una de anatomía, otra de hebreo y otra de griego. El último plan de estudios que recibió esta univeraidad se puso en práctica el año 1629, por el cual quedaron abolidos sus anteriores estatutos. En 1717 fue incorporada con las demas del principado á la de Cervera. Los establecimientos literarios que actualmente tiene esta ciudad son los siguientes.

El SEMINARIO CONCILIAR Y EPISCOPAL fue erigido en 1595. Depende inmediatamente de su obispo, quien para el gobierno del establecimiento y para instruccion de sus alumnos, así internos como esternos, nombra un protector que es canónigo ó dignidad de la iglesia Catedral, un rector, un director que tambien es vicerector, con los catedráticos correspondientes, todos del clero secular. Tiene tres aulas de gramática, una de retórica y

Digitized by Google

poesía, tres de filosofía, dos de instituciones teológicas, dos de teología moral y otra de sagrada escritura, otra de historia y disciplina de la iglesia, otra de cánones y otra de predicacion. Anualmente celebra este colegio egercicios literarios públicos ó sean conclusiones de teología y filosofía presididas por su Ilma. en la iglesia de Ntra. Sra. de Belen, en donde se pronuncian dos oraciones, una en prosa latina por un alumno del tercer año de gramática, y otra en verso, generalmente en ecsámetros latinos, por otro del segundo de retórica; así como egercicios de gramática y retórica en la capilla propia del Seminario. El número total de alumnos concurrentes en este año de 1830 es de unos ochocientos.

La ACADEMIA DE BUENAS LETRAS, tuvo principio á fines del siglo XVII bajo el título de *Academia de los Desconfiados*, tomando por mote una nave en la playa con este lema: *tuta quia diffidens*. El instituto de esta academia, segun espresan las memorias de la actual, de donde tomamos estas noticias, no tenia objeto determinado; sino que fue producida para leer en ella asuntos literarios, con el solo fin de ocupar la atencion de la noble juventud catalana, y encaminarla al cultivo de las bellas letras. Celebraba sus juntas en casa de D. Pablo Dalmases segun se lee en los diatorios de la diputacion, en donde ponderó con hermosos versos su sentimiento por la muerte del rey D. Cárlos II el 29 de abril de 1701 que despues se imprimió con el título de Nenias reales; y despues en asamblea pública solemnizó la ecsaltacion del rey D. Felipe V. Padeció cierta decadencia por espacio de algunos años, hasta que el Sr. conde de Perelada trató de fomentarla y de darle nueva planta y mas importante objeto, cual fue la historia sagrada y profana, y con especialidad la de Cataluña, amenizando las sesiones con otros asuntos filosóficos, morales y poéticos. Celebró su primera sesion en 1.° de mayo de 1729, y en abril de 1731 decretó disponer un sello espresivo del fin y objeto de su instituto; y en obsequio á su protector y presidente el Escmo. Sr. conde de Roiburg, entonces Capitan general del principado, dispuso que en el mote se incluyese el nombre del espresado Sr.; por lo que se ideó un escudo en losange, coronado de flores, y en cuyo centro, en campo azul, se ve una columna con el lema *Melius* (que era el nombre del referido conde) *debeatur opus*, guarneciendo el escudo ramitas de tomillo y flores, y á todo el sello el mote: *Per flores et thyma summa volant*. En 1751 habiendo pasado á la corte el Sr. D. José Mora, marques de Llió, entonces presidente de la academia, impetró de S. M. el que se dignase acoger bajo su real proteccion á la referida, y por diploma de 26 de enero de 1752 se dignó S. M. publicar la gracia, aprobando al mismo tiempo sus estatutos, con cuyo motivo se dirigieron á SS. MM. varias piezas oratorias y poéticas en testimonio de gratitud, creando al mismo tiempo dicha academia varios individuos academicos honorarios, sugetos todos de conocidas luces y crédito literario. En 20 de mayo de 1830 se hicieron algunas innovaciones en sus estatutos, siendo el principal la admision de nuevos individuos, aunque no pertenecieran á la clase de la nobleza; con cuyo objeto se resolvió que se crease cierto número de individuos supernumerarios. Son sumamente interesantes las varias memorias que conserva esta academia, fruto de la aplicacion de sus dignos socios. Las disertaciones impresas sobre los principios elementales de la historia y sus apéndices sobre la formacion de las lenguas española, italiana y francesa, trabajo encargado al Sr. marques de Llió, son monumentos interesantísimos en que brilla la mas vasta erudicion y los mas profundos conocimientos en cronología é historia universal, así sagrada como profana. En estos últimos años se han trabajado algunas piezas interesantes, y entre otras, es muy digna de citarse la del Dr. D. Pedro Vieta, en la que prueba con argumentos físicos y geológicos no haberse podido verificar la célebre sequía de España, que leemos en todos los historiadores, así naturales como estrangeros. Actualmente se halla esta Academia sin egercicio, de resultas de una real órden dirigida principalmente á las academias de Medicina, siendo de esperar que las sabias disposiciones del actual gobierno se dignaran habilitarla para que llevé á feliz término su interesante instituto, en señalada utilidad del estado y de la nacion. Celebra sus funciones en la casa de la Ciudad.

La REAL ACADEMIA MÉDICO-PRÁCTICA, fue erigida en 4 de mayo de 1770, y aprobada por S. M. en 21 de setiembre de 1786. En 19 de agosto de 1796 tuvo la inspeccion de epidemias del principado, y en 4 de octubre del mismo año S. M. se dignó concederle, que el socio mas antiguo de la espresada tuviese los honores de médico de la real Cámara, é iguales á cada uno de los 20 socios residentes que la constituyen á los 8 años de antigüedad continuando en la asistencia de sus juntas literarias. En 22 de febrero de 1797 S. M. cometió á la direccion de dicha academia la enseñanza de medicina práctica ó clínica. Celebra sus juntas en el real palacio de la Inquisicion que le fue cedido por real órden de 22 de octubre de 1789. Ha desempeñado varios encargos especiales como el ecsámen de la enfermedad contagiosa que se padeció en Tortosa y en Premiá hace pocos años y la que se padeció en la ciudad en 1821 etc.

Dicha corporacion está formada actualmente de las siguientes clases de socios.

Socios residentes que están limitados á 20 y son los únicos que componen la Academia. Estos deben ser domiciliados en dicha ciudad de Barcelona ó Barceloneta, y de continua asistencia á todas las juntas académicas que se celebran semanalmente.

El objeto de dichas sesiones es la discusion de varios puntos prácticos de medicina, y en

Digitized by Google

especial de las enfermedades reinantes en esta capital ó en alguno de los pueblos del principado. A dicha clase de socios pertenecen la propiedad de las mencionadas salas, los bienes, los honores, las gracias y prerogativas habidas y por haber en nombre de la citada real Academia Médico-práctica de Barcelona.

Socios honorarios cuyo número está limitado á 12, y son todos personages distinguidos y condecorados del reino que se consideran como otros tantos Mecenas ó protectores de la Academia.

Socios íntimos que se limitan á 30 españoles y 20 estrangeros, todos deben ser doctores en medicina con domicilio fuera de Barcelona y sus arrabales, de conocido talento é instruccion práctica; pueden asistir á las juntas literarias, y leer en ellas sus producciones sobre puntos de medicina siempre que se hallen en Barcelona. La Academia los considera de igual lustre que los socios residentes.

Socios libres quienes están reducidos al número de 12, en cuya clase se admiten sugetos nacionales y estrangeros, que no siendo médicos hayan sobresalido en alguna de las ciencias naturales que tienen conexion con la medicina. Hallándose en Barcelona pueden concurrir á la primera junta literaria de cada mes, y leer en ella sus producciones científicas.

Socios corresponsales. Esta clase no tiene número fijo, puede entrar en ella cualquier literato que envie noticias interesantes relativas á la medicina y á satisfaccion de la Academia.

Este cuerpo á cuyo cargo está encomendado el celo de la salud pública desde su instalacion, ha premiado con medallas de oro y otras condecoraciones científicas, á varios médicos españoles y estrangeros, que han concurrido al desempeño de varios puntos prácticos de medicina, y de los diferentes programas, que se han publicado de acuerdo de la misma Academia en los periódicos del reino.

Mucho debe esta Academia á la generosidad y desprendimiento de sus socios residentes, y en especial del difunto D. Francisco Salvá y Campillo, médico honorario de cámara de S. M., quien despues de haber hecho cesion en vida de su biblioteca, compuesta de 2.000 volúmenes, al estudio clínico; dispuso que se continuáran despues de su muerte, dos premios de una medalla de oro anualmente al que mejor escribiera sobre un punto de epidemias ocurrido en España, y el otro á discrecion de la misma Academia, pagados todos de los bienes de dicho socio.

La historia de la real Academia de Medicina-practica de Barcelona, inserta en el primer volúmen de sus memorias, será un monumento perpétuo de los paternales desvelos y repetidos favores de los augustos Monarcas de España hácia un cuerpo consagrado á la salud pública de esta capital y principado.

La REAL ACADEMIA DE CIENCIAS NATURALES Y ARTES, que en los primeros años se denominó *Real conferencia física de Barcelona*, fué aprobada con real cédula del Sr. D. Cárlos III de 14 de octubre de 1770, y sus estatutos habian sido aprobados ya con otra real cédula de 17 de diciembre de 1765.

Tiene por presidente nato al Escmo. Señor Capitan general de la provincia, un vice-presidente, censor, secretario y otros oficios.

Su instituto es el cultivo de las ciencias naturales y perfeccion de las artes útiles, estudiando los descubrimientos conocidos, repitiendo los esperimentos hechos, observando los nuevos fenómenos de la naturaleza, demostrando á los artífices aquellos principios que puedan guiarlos con seguridad al perfecto conocimiento de sus operaciones y examinando las prácticas para corregirlas, facilitarlas y mejorarlas con nuevas máquinas é instrumentos: asi se espresa en el artículo 1.° de sus estatutos.

La Academia está dividida actualmente en seis direcciones ó secciones que son: electricidad con sus agregados, óptica y cosmografía, matemáticas y mecánica, botánica y agricultura, química, zoología y demas ramos de historia natural, y celebra cada mes dos juntas literarias turnando las direcciones á escepcion de los meses de verano.

Tiene un pequeño gabinete de historia natural, de física esperimental y de mecánica, y una biblioteca.

Tiene bajo su direccion y cargo dos cátedras públicas gratuitas de matemáticas, y una de cosmografía, que desempeñan dos socios nombrados por el mismo cuerpo; empezándose curso cada año por el mes de octubre, y las lecciones se dan en una sala de la casa, propia de dicha Academia, sita en la Rambla al lado del colegio Episcopal. Son bastante concurridas y algunos años se han celebrado ecsámenes públicos con el mayor aplauso. En el presente año tienen estas cátedras 162 discípulos matriculados.

Esta Academia se compone de unos 40 á 50 socios presentes (sin muchos de ausentes y honorarios); y en su número se han contado siempre, desde su instalacion, personas y literatos de todas clases, clero, nobleza, magistrados, profesores de jurisprudencia, de medicina y demas ramos de la ciencia de curar, hacendados, profesores de otros ramos y artistas sobresalientes por su mérito é invenciones.

Esta Academia pudiera ser muy útil al público, si tuviera á su disposicion fondos con que publicar las memorias que se trabajan, practicar nuevos ensayos, costear maquinas, aumentar su gabinete y biblioteca, y ofrecer y pagar premios de consideracion á los que sobresaliesen en algun ramo de su instituto.

El REAL COLEGIO DE MEDICINA Y CIRUGÍA, contiguo al Hospital General, en frente del de Convalecencia, fue fundado en 1772 para la enseñanza de la Cirugía. En 1792 se le reunió la enseñanza de Medicina teórico-práctica; y por el reglamento de 1827 se tituló

Digitized by Google

como hemos espresado. Tiene diez catedráticos, un bibliotecario y dos ayudantes de Anatomía, cuyos dos últimos encargos se obtienen por oposicion. Este establecimiento contiene una hermosa sala redonda, en donde se verifica la enseñanza, y los ejercicios de anatomía, la cual tiene una magnífica escalinata de muchas gradas que la circuyen, y una tribuna ó galería corrida en la parte superior. Tiene otra pieza llamada sala práctica, un gabinete de Anatomía que contiene varias piezas primorosas de marfil y cera, siendo de notar entre otros, el sistema del oido y de la vista, un cadáver de adulto figurando las capas de músculos esteriores con sus vasos y nervios, un corazon, un cerebro etc. etc. monstruosidades particulares de fetos, y varias obras esquisitas así fisiológicas como patológicas. Es muy escaeto y hermoso un cuadro que representa las principales afecciones de los ojos, figuradas en vidrio, que ha merecido la aprobacion de los inteligentes en todos tiempos. Tiene otro gabinete de sustancias medicinales con varias cristalizaciones de sales, un pequeño laboratorio de química, y otro gabinete de física esperimental. Posee igualmente una biblioteca pública de unos 2000 volumenes, y un armamentario quirúrgico adornado de los instrumentos antiguos y de la mayor parte de los modernos. Han ilustrado á este Colegio varios profesores celebres la mayor parte con título de médicos de Cámara de S. M., desde el promotor de este establecimiento D. Pedro Virgili, cuyo busto de mármol es uno de los adornos de la sala circular que hemos descrito, hasta nuestros dias.

El REAL COLEGIO DE FARMACIA fue establecido por real órden de 28 de Agosto de 1806, bien que por circunstancias políticas no se llevó á efecto hasta el de 1815.

Se titula de SAN VICTORIANO por disposicion de nuestro Augusto monarca (Q. D. G.) en memoria del fausto dia en que regresó á los dominios españoles por esta provincia, despues de su ausencia y cautiverio.

El objeto de su fundacion es la enseñanza metódica de la Farmacia, á fin de que los que profesan esta facultad reunan los conocimientos necesarios al desempeño de su delicado encargo, y adquieran al mismo tiempo las nociones de historia natural y de física y química que son los puntos de que deben partir los progresos de la industria y de la prosperidad.

Tiene cuatro catedráticos: uno de físico-química, otro de historia natural, otro de materia farmacéutica y otro de farmacia esperimental con tres empleados subalternos que son: portero, mozo de laboratorio y jardinero.

Este Real Colegio tiene además tres gabinetes: uno de historia natural, uno de materia farmacéutica y otro de física, química y farmacia esperimental: un laboratorio, y un jardin botánico.

Cuenta en el dia dicho establecimiento unos cien discípulos.

A espensas de la real junta de comercio de esta ciudad cuyo presidente nato es el intendente del principado, disfrutan sus moradores de varios ramos de enseñanza en ciencias ecsactas, físicas, naturales, y artes, las cuales son las siguientes: UNA ACADEMIA DE DISEÑO erigida en 1775 con cinco directores: uno general, otro de modelo natural y escultura, otro de flores y adornos, otro de grabado, otro de perspectiva y paisages, y otro de pintura al oleo; y nueve profesores para las diferentes clases que componen este establecimiento. El número de alumnos es de 629, á quienes la junta facilita gratuitamente además de la enseñanza, lapiz, lapicero, y papel. UNA ESCUELA DE NÁUTICA con dos preceptores erigida en 1769 á la cual concurren 47 alumnos. UNA CÁTEDRA DE QUÍMICA aplicada á las artes, con un catedrático y laboratorio, erigida en 1803 á la cual concurren 13 alumnos. OTRA DE FÍSICA ESPERIMENTAL con un catedrático y gabinete de instrumentos, creada en 1814, la cual tiene 117 alumnos. UNA CLASE DE MÁQUINARIA TEÓRICO PRÁCTICA, con un director y gabinete de máquinas, la cual no tiene alumnos matriculados, pero acuden á ella varios artistas y particulares, ya para tomar diseños de máquinas, ya para tomar conocimientos por medio de la esplicacion del director y de las diferentes obras, modelos y máquinas que contiene el gabinete: fue creada en 1805 OTRA DE TAQUIGRAFÍA con un profesor: fue creada en 1805 y concurren á ella 19 alumnos. OTRA DE CÁLCULO Y ESCRITURA DOBLE con un profesor y 73 alumnos creada en 1815. OTRA DE AGRICULTURA PRÁCTICA Y BOTÁNICA con un profesor y 88 alumnos, creada en 1815: es la única que verifica su enseñanza fuera de la casa lonja: tiene un jardin botánico en donde se cultivan todo género de plantas indígenas y ecsóticas, con un pedazo de terreno destinado á los ensayos de agricultura práctica. OTRA DE ARQUITECTURA con un director y 66 alumnos creada en 1817. OTRA DE ARITMÉTICA Y GEOMETRÍA PRÁCTICA con un profesor y 30 alumnos creada en 1819. OTRA DE MATEMÁTICAS con un profesor, creada en 1819 y 112 alumnos. OTRA DE IDIOMA FRANCÉS con un profesor, creada en 1824 y 134 alumnos. OTRA DE IDIOMA ITALIANO con un profesor, creada en 1824 y 32 alumnos. OTRA DE IDIOMA INGLES con un profesor creada en 1826 y 78 alumnos; y finalmente otra de ARQUITECTURA NAVAL con un profesor, creada en 1829 y 35 alumnos. Además de los alumnos espresados que son los matriculados en el presente año, concurren á todas las referidas clases de enseñanza gratúita y conocida utilidad á las artes é industria de sus habitantes, un numero considerable de oyentes. La escuela de diseño se halla iluminada por el gas hidrógeno carbonado, y no sabiéndose que este género de iluminacion se halle adoptado en ningun otro establecimiento público, ni particular del reino, cabe á la espresada real junta el lauro de haberlo introducido en España. Además de las enseñanzas gratúitas re-

Digitized by Google

feridas y de los varios premios en objetos artísticos y en metálico que distribuye la junta de comercio, ha acostumbrado pensionar á varios jóvenes que pasan á perfeccionarse en las ciencias y artes á países estrangeros: anualmente se celebra una esposicion en uno de sus salones de productos fabriles y artefactos de todas clases, en que brilla la perfeccion, y se ostentan los adelantos, la cual atrae un concurso estraordinario de espectadores durante muchos dias.

En esta ciudad se conservan varios archivos todos sumamente interesantes como son: el del *Ayuntamiento*, el de la *Catedral*, el de la *Bailía general* y del antiguo *Maestre racional*, el de la órden de *San Juan de Jerusalen*; pero el que merece particular consideracion es el *real de la Corona de Aragon*, el mas antiguo, copioso, completo y bien ordenado que se conoce en Europa, y al cual se ha reunido el de la antigua Diputacion general. Conserva documentos desde el tiempo en que tuvieron origen los condes de Barcelona, hasta el presente. Se guardó este precioso depósito en el real palacio, por espacio de mas de nueve siglos, hasta su traslacion á la real Audiencia, mandada verificar por real órden de 15 setiembre de 1766, la cual se puso en ejecucion el 28 de abril de 1770, continuando el trasporte de libros y documentos hasta el 11 de mayo del misma año, en que solo se trasladaron los papeles pertenecientes á dos salas: los restantes se trasladaron desde el 19 hasta el 30 de abril del siguiente año, habiéndose verificado 157 viages durante las dos operaciones, las cuales se hicieron con la mas rigurosa escrúpulosidad, estendiendo un auto diario mientras duró su traslacion, y otro de reconocimiento final. Los documentos que pertenecen á este solo real archivo forman un total de 8000 volúmenes en folio, 20.000 escrituras sueltas, 900 bulas pontificias y otra multitud de papeles auténticos y curiosos, pertenecientes á los condados de Barcelona, Urgel, Rosellon, Provenza y Cerdaña; reinos de Aragon, Valencia, Mallorca, Nápoles, Sicilia, Cerdeña, Córcega y señorío de Monpeller y demas estados que formaban la antigua corona de Aragon, y otros relativos á correspondencias diplomáticas con todas las potencias de Europa, Asia y Africa; despues de los cuales deben contarse los libros y demas papeles de la Diputacion general, que forman un cuerpo casi igual á los anteriores. Todos estos documentos se hallan preciosamente conservados, y son diariamente renovados, dándoles hermosa encuadernacion, y haciéndoles varios reparos, particularmente en los que se hallan palillados ó maltratados por el discurso de los siglos; en cuyo órden y disposiciones es notable el celo del actual archivero Don Próspero de Bofarull; pero el trabajo mas interesante que ha completado en parte dicho Señor, desde que se halla al frente de este establecimiento, son los hermosos índices trabajados con la mayor inteligencia; de modo que como en el antiguo sistema los documentos se hallaban distribuidos en armarios en donde estaban confundidos los reinados y las materias, y confundido el órden cronológico; en los compuestos por dicho señor archivero, á primera vista se ve cuanto corresponde al reinado de cada soberano, siguiendo despues por órden rigurosamente cronológico, las materias, las fechas por calendas, nonas, idus, y su correspondencia moderna, el lugar que actualmente ocupan con espresion del que antiguamente ocupaban, lo que forma una completa correspondencia con los índices antiguos, y en seguida comienzan otros índices de materias con sus referencias al gran índice, de modo que en el dia, con una sola ojeada, sabe el lector de los tales, cuantos documentos hacen referencia á cualquier hecho histórico, fundacion, privilegio etc., cuyo trabajo es de la mas notoria utilidad, y de verdadero descanso para los curiosos anticuarios, que deban registrar esta rica y abundante mina de testimonios y documentos auténticos. Y como por el abandono en que estuvieron los documentos antes de trasladarse al actual archivo, hubiesen resultado muchos libros muy maltratados; se copian estos en caracteres modernos, y se conservan con los originales, resultando que con la diligencia y laboriosidad de dicho señor Archivero, si son proseguidas por sus sucesores, este interesante depósito llegará á burlar las naturales consecuencias del tiempo destructor.

Esperamos con ansia ver publicada la utilísima obra de los condes de Cataluña que actualmente compone dicho Señor, en la que se aclaran varios puntos de la historia de este principado, documentada con abundantes referencias auténticas, para cuyo objeto ha formado un árbol genealógico desde Vifredo el Velloso hasta nuestro actual soberano el Sr. D. Fernando VII.

Por real cédula de 28 de setiembre de 1738 se elevó este establecimiento á la clase de oficina pública, dotándolo con un portero y tres oficiales á mas del archivero; aumentando un oficial en 1754 en que se declaró protectora de esta oficina á la real Audiencia, y se creó una nueva plaza de Juez conservador.

Las ESCUELAS PIAS dirigidas por los PP. de San José de Calazanz, fueron establecidas en esta ciudad en el convento de S. Antonio Abad, en julio de 1815. Tiene las siguientes clases de enseñanza gratuita. *Primeras letras, caligrafía, gramática castellana, aritmética, gramática latina, id. griega, retórica, historia y geografía.* Anualmente celebra ecsámenes públicos de todas estas enseñanzas, y en los últimos, sobresalieron los alumnos de lengua griega, que han sido los primeros que han presentado de dicha lengua, desde su establecimiento en esta ciudad. Concurren á estas clases muy cerca de 800 alumnos.

Resulta de todo lo espuesto que en los varios establecimientos que hemos descrito

Digitized by Google

para enseñanza gratuita en los varios ramos que comprenden, concurren á las clases el número de jóvenes siguientes.

	Alumnos.
Colegio Episcopal.	800
Establecimientos artisticos en la Lonja.	629
Idem de idiomas y ciencias ecsactas y naturales en la misma. .	162
Real Academia de ciencias naturales y artes.	732
Idem de Farmacia.	100
Idem de Cirugia y Medicina. . .	450
Escuelas Pias.	800
TOTAL. . . .	3673

Sin contar los establecimientos de primera educacion, distribuidos en los cinco cuarteles de la ciudad, en la mayor parte de los cuales ademas de leer, escribir, contar, urbanidad y doctrina cristiana, se enseña el dibujo, la musica, la geografia, y varias lenguas modernas.

Además de los establecimientos espresados se encuentran en esta ciudad las siguientes bibliotecas públicas.

Biblioteca episcopal en el colegio del Ilmo. Sr. Obispo. Contiene unos 16.000 volúmenes estando abierta en beneficio del público los dias no festivos, por la mañana de las 8 á las 11, y por la tarde de 2 á 5 en los meses de noviembre á febrero inclusive, de 4 á 7 en los de mayo á agosto tambien inclusive y de 3 á 6 en las otras temporadas del año.

Biblioteca catalana. Se halla erigida en una pieza contigua á la episcopal bajo la direccion de su mismo bibliotecario, para reunir y presentar á la vista de los curiosos, todas las preciosas producciones del ingenio catalan, al paso que llena el objeto de los establecimientos de su clase. A pesar del poco tiempo de su creacion comprende ya mas de 1500 autores naturales todos de la provincia.

Biblioteca del convento de santa catalina de pp. dominicos. Contiene 20.000 volúmenes con algunos manuscritos y cartas geográficas. Actualmente está suspendida la entrada en dicha Biblioteca. Estaba abierta en los dias no festivos de 8 á 11 por la mañana, y de 2 á 5 por la tarde.

Biblioteca del convento de san josé de pp. carmelitas descalzos. Comprende 8160 volúmenes, y algunos manuscritos preciosos. No hay horas determinadas para facilitarla.

Biblioteca mariana del convento de pp. menores de san francisco de asis. Reune 9618 volúmenes: está abierta desde las 8 hasta las 10 1/2 por la mañana, y por la tarde desde las 3 hasta las 5.

Biblioteca del colegio de cirugia médica. Contiene como 1834 volúmenes; está abierta todos los dias no festivos á escepcion de los sábados; en el verano de 8 á 11 por la mañana, y de 3 á 6 por la tarde; y en invierno de 9 á 12 por la mañana, y de 2 á 5 por la tarde.

Biblioteca de san victoriano. Comprende 115 obras esquisitas de ciencias naturales, análogas á los conocimientos que forman el objeto del establecimiento, y se franquea al público en los dias no festivos de 9 á 12 por la mañana y de 3 á 5 por la tarde.

Además del gabinete de historia natural del colegio de S. Victoriano, se halla otro en el del Obispo en la pieza de la biblioteca catalana, y otro en casa Don Joaquin de Salvador, el cual es muy rico en producciones del pais.

El Sr. Dr. D. Juan Aledo, farmacéutico en la calle de Gignás, además de su fábrica de productos químicos, acaba de abrir uno de los establecimientos mas interesantes á la humanidad, á semejanza de los que se han puesto en uso en Inglaterra y despues en Francia é Italia; el cual consiste, en proporcionar á pedido de los SS. facultativos, aguas minerales artificiales, iguales en calidad á las de la mayor parte de los manantiales conocidos de Europa. Dicho profesor prepara actualmente quince especies de agua acidulo-gaseosas ó carbónicas: dos id. de limonadas; una gaseosa, y otra gaseoso-purgante: cinco id. de aguas salinas: siete id. de aguas ferruginosas, y siete id. de aguas sulfurosas.

Los edificios mas notables de esta ciudad, son:

El real palacio, que es obra antiquísima y en la descripcion que de él hace D. Domingo Aguirre, pretende que ya fue habitacion de los primeros reyes Godos. En 1487 fue cedido al Inquisidor general de Cataluña, por el rey D. Fernando el Católico, para que lo habitase y pudiese instituir en él el tribunal, aunque limitadamente, pues por privilegio del rey D. Juan, confirmado por sus sucesores, podian habitarlo las Madres del Monasterio de Pedralbes en caso ó sospecha de guerra. En el real privilegio de confirmacion de 1552 se lee que pueden dichas Monjas entrar en Barcelona en los referidos casos, y habitar el palacio que eligieren, y en caso de elegir el mayor, debe el Inquisidor general salirse del referido, bajo gravísimas penas, y la multa de mil florines de oro de Aragon en caso del menor impedimento. Subsiste este real Palacio en el sitio llamado plaza del Rey.

En 12 de mayo de 1545 se empezó la ampliacion de este edificio para la Audiencia con dos salas, y en 12 de diciembre de 1549 y años siguientes se dispuso construir habitacion para el Virey, y otras piezas para otras oficinas y archivos, por haberse deliberado en las Cortes de aquel año: mandóse tambien que el Lugar teniente general de S. M. y los Ministros de la Real Audiencia se juntasen y tuviesen en él su concejo civil y criminal, y que en el mismo debiesen vivir los escribanos de cámara, porteros y alguaciles. Este pala-

Digitized by Google

cio fue cedido en 1716 para monasterio de Sta. Clara por haberse demolido su convento, aunque no lo ocuparon hasta el 9 de abril de 1718, despues de haberse trasladado la real Audiencia á la casa de la Diputacion. Los vireyes vivieron allí hasta el año 1656, en cuya época se trasladaron á la sala de armas de la ciudad que es el mismo edificio donde hoy están alojados los Capitanes Generales.

Los Condes de Barcelona tuvieron otros dos palacios, uno al entrar en la calle Condal ahora Riera de San Juan que fue cedido al monasterio de Santas Creus, y que era mas bien una casa de recreo fuera de la ciudad llamada de *Valldaura*; y otro en la calle de Basea, en el cual vivia la Madre de Vifredo el Velloso.

En tiempo de los reyes de Aragon habia además otro palacio ó sitio real, á poco mas de un cuarto de legua de la ciudad, en parage ameno y delicioso, llamado *Bellesguart* (Bella vista) en donde fue hospedado el que se intitulaba Benedicto XIII, papa, por el rey D. Martin: y finalmente fue tambien palacio de los soberanos de Barcelona el que lo fue de los caballeros Templarios, y se llamó palacio *menor*, llamando al principal *mayor* y *antiguior*, y tambien con los nombres de *Palau de la Condesa*, (palacio de la Reina) ó *Palau de la reina Margarida* por haberlo cedido el rey D. Martin á su augusta esposa D.ª Margarita. Este palacio fue habitado desde la estincion de los Templarios por muchos Soberanos por su hermosura, capacidad, capilla y jardin, pues consta que en él murió el rey D. Pedro el ceremonioso el 5 de enero de 1387 y tambien su madrastra D.ª Leonor. Habia en este edificio casa de fieras, como se deduce de un real privilegio á favor de Juan de la Roca, alcaide del dicho en que se le encarga la custodia de los leones, que los habia aun en tiempo del citado Aguirre, esto es en 1725. Fue despues cedido á la ilustre familia de los Requesens, de la cual hubo algunos gobernadores de Cataluña, por lo que se llamó tambien *palacio del Gobernador*: pasó en seguida á la casa de Zuñiga en la persona del Comendador mayor de la Orden de Calatrava, consejero de Cárlos V, y ayo de Felipe II, cuyo hijo D. Luis, tambien Comendador de la misma órden, tomó el nombre materno de Requesens: últimamente lo heredaron los Sres. marqueses de Velez á pesar del litigio con el conde de Benavente que lo pretendia, por haber contraido segundas nupcias y enlazádose con dicha casa la verdadera propietaria D.ª Meneia de Requesens, que dió un primogénito á cada una de dichas casas.

Esta casa del Palau es la única de España que tiene capilla pública, y su privilegio real y pontificio procedió de las circunstancias siguientes.

El referido D. Luis fue nombrado por D. Felipe II para director del Infante D. Juan de Austria, cuando pasó de Generalísimo de la liga cristiana contra las fuerzas otomanas, y Moreri dice que era cabeza de su consejo. Entre otras hazañas hizo prisioneros este Requesens á dos sobrinos del Gran Señor en la jornada de Lepanto. El sumo Pontífice en memoria de aquella batalla, dispuso con privilegio y bula especial, que en la capilla de la casa de Requesens, en donde fue colocada la Virgen, que se llamó de la *Victoria* y que llevaba en su popa la galera real de España, se ganasen las mismas indulgencias y privilegios concedidos á las iglesias de los Dominicos en el primer domingo de octubre por la misma causa; con la sola diferencia, que Requesens y sus sucesores celebrasen la fiesta el dia 7 de dicho mes, no obstando que se celebrasen dos fiestas, y se consiguiesen dos veces las indulgencias en esta ciudad, cuando el primer domingo cayese en el dia 7 como en el año de la institucion. Sus capellanes tienen privilegio para salir en procesion con el Smo. Sacramento y cruz alta, por cierto distrito de la ciudad en ciertos dias, y celebran todo el año los divinos oficios con tanta solemnidad como en la iglesia catedral, y con capilla ú oratorio de música. Tiene fundadas varias capellanías con suficiente cóngrua y casas, junto á la misma capilla, las cuales se proveen *ad nutum* y durante el beneplacito del dueño de dicha casa.

Al S. de la ciudad y en la orilla del mar están situadas LAS ATARAZANAS, cuya fábrica es del tiempo del rey D. Jaime el conquistador. Su primer destino fue para astillero de las galeras de la real marina; pues el sitio para la construccion naval, era lo que hoy se llama plaza de los Encantes. Los soportales eran las oficinas para los carpinteros de ribera, y todavia se llama *Fusteria* á la calle contigua en que igualmente trabajaban, y Capmany dice que continuó siendo astillero hasta 1513. Su fábrica primitiva debió estar concluida en 1243, por hallarse documentos relativos de dicha época. En 1378 se amplió este edificio, pues consta por convenio entre el rey D. Pedro IV y el concejo municipal; que la ciudad ofreció diez mil florines de oro de Aragon para continuar la obra, con tal que por parte de S. M. se añadiesen siete mil mas, cuya suma se habia creido necesaria para murallar y fortificar dicho edificio. Para resguardo y conservacion de las galeras que entonces quedaban espuestas á la intemperie y para abrigo del astillero y trabajadores, otorgó la ciudad techar dicha fabrica y cubrirla de estaño, sosteniendo los techos con pilares y arcos de silleria, como se habia empezado en tiempo del rey D. Pedro III antes del año 1284, creando un oficio de alcaide, con una asignacion de 1000 sueldos anuales para su conservacion. *(a)* Al mismo tiempo se trató de la construccion de almacenes para guardar las armas, aparejos y demas pertrechos de las galeras sutiles, y de la fabrica de oficinas des-

(a) Esta suma nos parece esorbitante por lo que veremos tratando de las monedas antiguas.

Digitized by Google

cinadas á los talleres de los remolleros, coraceros y otros artífices que trabajaban en el arsenal: y aunque este establecimiento era para el servicio de la real marina; la ciudad ajustó en esta ocasion el permiso para construir y guardar en él sus galeras propias, y otros bastimentos de guerra. En 1390 ó no se habian verificado estas mejoras, ó se trató de nuevas ampliaciones, pues consta de otro convenio verificado entre el rey D. Juan y la ciudad, que debia concluirse esta fábrica de modo, que se pudiesen guardar y abrigar en ella hasta 30 galeras con todos sus pertrechos; y que además se debiese construir en la misma un real palacio, el cual no llegó á efectuarse. A este fin cedió S. M. todo el producto que le pertenecia por licencias de las naves que se despachaban para Siria y Egipto, así como los que se pagaban de retorno de los mismos puntos, lo cual habia tambien concedido D. Pedro IV en dicho año 1378. Es digna de citarse la ceremonia que se hacia en la construccion de las galeras: la persona real ó los consellers que mandaban construir galera, fijaban sus correspondientes quillas dando el primer martillazo: así que estaban concluidas, las bendecia el obispo de la ciudad ú otro prelado, á presencia de las personas reales y consellers; despues de lo cual un marinero (que en las que se concluyeron en 13 de agosto de 1424 se llamaba Pedro Marti) gritaba en alta voz: „Dios la mantenga para pelear contra." .... y nombraba la potencia con quien tenia guerra la corona, que en dicha época era Turquía y Francia; por lo que concluyó diciendo „contra turcos y franceses" y todos los circunstantes respondian „Amen." Una galera sutil completamente aparejada y pertrechada fue estimada en 1150 libras barcelonesas en el decreto real de 1356 del rey D. Pedro IV, cuando devolvió á la ciudad de Barcelona dos de dichas galeras que esta le habia prestado: y el infante D. Martin en otro de 1392 firmó carta de débito de 4600 florines, á favor de tres comerciantes de Barcelona, por el valor de otra galera que seria de las *gruesas* pues su precio escede de mas del doble de las sutiles.

Actualmente comprende este edificio la real Maestranza de Artillería, rodeada de un magnífico cuartel de infantería y caballería, con otros dos pequeños: es un recinto militar aislado y bien flanqueado por baluartes y emplazamientos de la muralla de la plaza: todavia es de lo mas notable en su clase por su antigua pero vasta construccion elegante, y sólida: una multitud de arcos sobre pilastras apoyados entre sí, y de una bella proporcion, cuya altura es de 42 pies, forman nueve naves, y sostienen otros tantos techos, cuyos vertientes son conducidos con mucha inteligencia hácia fuera del edificio: este tiene abundantes luces, y ventilacion: está subdividido actualmente en seis partes, aplicadas á las dependencias y trabajos de artillería. La primera subdivision repartida con todas comodidades, está aplicada á las oficinas de cuenta y razon del departamento y direccion de la Maestranza. La segunda al horno y talleres de fundicion de cañones, que en el dia no está en uso. La tercera es un almacen de maderas muy capáz: solo en los intercolumnios cabe un repuesto para 18 ó 20 años de materiales de construccion. La cuarta es un taller general de maderas, suceptible de 30 talleres particulares de carpintería, 40 de carretería, y en esta proporcion de los demas oficios del arma, á saber de torneros, toneleros, aserradores y cajeros. La quinta es el taller general de hierro: comprende treinta y una fraguas fijas y un taller de Internero.

La sesta consta de dos pisos: en el primero ó piso bajo están diferentes almacenes de efectos de madera y hierro usado, en el piso alto está la sala de armas, ocupada con armarios corridos, bien cerrados y acondicionados, capaces de 30.000 fusiles, con otra sala pequeña contigua para pistolas y armas blancas por el mismo estilo.

La NUEVA FUNDICION de cañones situada en la rambla frente del citado edificio, fue obra de 1715, y en ella se construyeron muchas piezas de bronce con esta inscripcion „Violati fulmina regis. Philippus Quintus Hispaniarum rex, Pius et Clemens.."

La CASA CONSISTORIAL de la ciudad bajo la planta en que hoy subsiste se empezó en 1369, cuya obra se concluyó en 1373. Conserva adornos prolijos y costosos del gusto góticogermánico en las ventanas, ingreso, escalera y otras piezas. Son dignas de celebrarse, por lo atrevido y bien trabajadas, dos grandes columnas que están en el patio, entre otras muchas, las cuales figuran cables retorcidos á manera de las que hay en la Lonja de Valencia. Además de las limosnas que por su casa Consistorial hace la ciudad como se espresa en la narracion de establecimientos piadosos, socorre á las MM. Capuchinas con siete libras de carne diarias y 60 libras catalanas: á los PP. capuchinos con seis de carnero diarias y á la enfermería de la carcel con 237 libras 5 sueldos.

La antigua CASA DE LA DIPUTACION se principió el año 1436; fue destinada desde 1718 para la real Audiencia, de cuya fábrica quedan todavia la puerta de San Jorge, el ante patio, el claustro grande y el patio alto de los naranjos. La fachada principal frente de la plaza de San Jaime que hoy se ve, y el salon que llamaban de *San Jorge*, con su cúpula (hoy vivienda de los Regentes de la Audiencia) son obras del año 1598 concluidas por Pedro Blay en 1602. La portada de este noble y grandioso edificio tiene cuatro columnas sobre pedestales: el primer cuerpo almohadillado le sirve de zócalo y en los estremos hay resaltos con dos pilastras en cada uno de órden corintio, que llegan hasta el cornisamiento, sobre el cual sienta una balastrada. Son muy elegantes las ventanas que le guarnecen y sencillas las del segundo cuerpo. Es

Digitized by Google

uno de los monumentos mas notables y suntuosos que tiene España.

La casa llamada de la ALA Ó SEA HALLA que en flamenco significa lugar de mercado, se concluyó en 1444 á espensas de la ciudad para la venta de los paños. En 1514 el Ayuntamiento la aplicó para sala de armas y siguió con este destino hasta 1652, en que el Sr. D. Felipe IV despojando á la ciudad de esta prerogativa, por causa de las guerras pasadas, se la apropió como palacio real para alojamiento de los Vireyes y Capitanes generales de Cataluña, habiendo sido el primero que la habitó el marques de Montara el año 1656. Las paredes esteriores de sus cuatro fachadas con sus cornisas almenadas y canelones de animales, y figuras monstruosas, que la circuyen, denotan el gusto de su arquitectura. En el siglo pasado hizo ampliacion en este edificio el conde de Roncali.

EL BANCO Ó TABLA DE COMUNES DEPÓSITOS es un edificio antiguo situado delante de la Casa de la Ciudad. Este establecimiento fue instituido en 1410 para que los particulares colocasen en él las sumas que quisiesen á beneficio del tanto por ciento. Las espediciones del banco fueron en otro tiempo de mucha consideracion. Por privilegio de D. Juan de Aragon de 16 de octubre de 1472 lo llama este principe *insigne*, *célebre* y *utilísimo*. En las nuevas ordenanzas de 14 de enero de 1723 hechas por la Audiencia, asi esta como el Capitan general, lo calificaron con las espresiones de *buena fe*, *crédito*, *seguridad y utilidad*. Pero la mayor apología de ella y de sus administradores es el suceso del año 1757 en que se abrió la visita, publicando un bando para que cualquiera pudiese dar queja de los administradores que lo habian sido desde el año de 1742, y que se tendria secreta la acusacion, poniéndola en una cajita que á este fin se habia colocado detras de la puerta de la casa de la misma tabla. Sin embargo de haber empezado la visita en 21 de enero de 1757, y de haber durado hasta 31 de mayo de dicho año, abriéndose todos los dias la cajita, cuya llave tenia el Sr. ministro visitador, consta por formal diligencia diaria que se practicaba, que ningun dia se encontró papel, memoria ni nota contra la administracion de la tabla, ni sus oficiales. Segun las providencias dadas por S. E. y real acuerdo de 23 de noviembre de 1808 se conservaron sus papeles, á pesar de los trastornos que padeció Barcelona por la ocupacion de los Franceses.

LA ANTIGUA LONJA y casa del Consulado es obra del siglo XIV. En 1339 trató el magistrado municipal de la compra de ciertas casas en la plaza llamada de los Cambios, y en 1380 aprobó S. M. la fabricacion de dicha Lonja. En 1382, por real órden se mandó quitar la horca que se habia fijado en parage que embarazaba y afeaba la vista de la nueva fabrica, y se empezó el siguiente año de 1383 en el espresado sitio, en terreno que habia pertenecido á la casa de Moncada, cuyas armas se han conocido esculpidas en varios escudos de piedra, embutidos en los arcos de los salones. Su magnifico salon bajo de tres altas y espaciosas naves se conserva todavia, aunque el edificio se ha ampliado y reedificado: su gentileza y delicados adornos llevan tras si los ojos de los que aprecian las elegantes producciones de la arquitectura gótico-germánica. Se amplió el año 1562 como lo demuestran algunos restos de columnas corintias y arcos que todavia hay en una de las paredes. En 1770 pensó el comercio en reedificar este edificio. Se empezó pues la obra segun los planes de un frances, pero como no agradase su construccion, se pidieron otros á D. Juan Soler, natural de la ciudad, encargándole que procurase conservar el salon antiguo, lo que verificó con el mayor acierto, derribando todo lo levantado por aquel. Este edificio forma un cuadrilongo de 378 palmos de largo y 126 de ancho: tiene tres fachadas, una que mira al palacio del Capitan general y las otras dos á la muralla de mar y á la ciudad. En cada una de estas últimas tiene ocho colunas dóricas y pilastras jónicas: el patio es muy bueno y en medio de cada lienzo de sus cuatro galerias está una portada dórica con dos columas. En la fachada principal se encuentra un espacioso pórtico, aunque los profesores no le conceden mucho mérito.

EL TEATRO es obra de mediados del siglo XVII: padeció un grande incendio el año de 1787. Fue vuelto á edificar y su forma es de herradura: caben en él mas de 2000 personas con tres órdenes de palcos; en el primero de los cuales y en el centro se halla el del Capitan general, adornado de tapices y escaños de damasco, y á su derecha el del Ayuntamiento: este órden de palcos lo ocupa comunmente la nobleza de la ciudad y gefes de la guarnicion, y los del segundo y tercer órden el comercio y otros particulares acomodados. Es digno de ser visitado por su construccion y maquinaria interior. Tiene alcaide, director de verso, director de música, director de bailes nacionales y estrangeros, tramoista y pintor ain otros muchos empleados, y una coleccion de decoraciones de gusto moderno del primer mérito. Es propiedad del hospital general. Se representan óperas italianas en dicho teatro desde mediados del siglo pasado, aunque consta que la primera ópera que se representó en Barcelona, fue en la Lonja el 24 de diciembre de 1708.

LA ADUANA fue trazada y dirigida personalmente por el conde Roncali que logró concluirla con su actividad en 1792. Consta de 76 pies de largo y 46 de ancho con dos cuerpos, el primero toscano con columnas pareadas sobre un basamento de marmol negro; el segundo dórico con balaustres sobre la cornisa.

LA FÁBRICA DE CIGARROS últimamente establecida se halla situada en el antiguo convento de PP. Seminaristas ó *de la Mision*, cuyo edificio se ha ampliado por la parte N.

Digitized by Google

E. Empezó sus trabajos el 24 de abril de 1829 y consta de los empleados siguientes : un director , un contador , tres oficiales , un inspector de labores , un tesorero y guarda almacen , dos tenientes de fielato y de guarda almacen , un fiel pesador , un portero , dos mozos de oficio , dos porteros y un escribano. Además tiene 6 maestras de labor y unas 800 operarias.

La fundicion de letra de imprenta establecida en el convento de PP. Carmelitas descalzos , tuvo su principio á primeros de enero de 1746 , y en el año 1777 , el religioso encargado de dicho establecimiento llamado Fr. Pablo de la Madre de Dios , dió á luz un cuaderno de muestras de letra , cuyos punzones fueron grabados , y las matrices abiertas por el mismo en la mayor parte de los grados que contenia , con muy notable ventaja , y gusto en el estilo y forma de las letras.

En el año 1790 , le sucedió en esta tarea Fr. Joaquin de la soledad , quien abriendo en punzones y matrices nuevos caracteres , mereció que en 1800 el Sr. D. Cárlos IV honrase este establecimiento con el título de *Fábrica Real* y privilegio de sus armas ; y llevando adelante su incansable aplicacion , en 1828 dió á luz un cuaderno de nuevas muestras, reuniendo en él, una coleccion mas estendida de cuantas habia producido España de los mejores caracteres y adornos que se han conocido hasta la presente época.

Hay tambien otra fundicion de letra en la imprenta de la Viuda é Hijos de D. Antonio Brusi.

El ESTABLECIMIENTO DE DILIGENCIAS Y MENSAGERÍAS DE CATALUÑA , tuvo principio en Barcelona en 16 de junio de 1818 , estableciendo una compañía de catalanes , en virtud de real permiso de 5 de abril anterior , una diligencia dos veces por semana de ida y vuelta de Valencia : y en julio del mismo año le fue confiada la conduccion de la correspondencia pública.

En octubre de 1819 empezó á admitir asientos para continuar de Valencia á Madrid con la diligencia que comenzó á correr en aquel trecho.

A principios del año 1819. la compañía estableció carruages de carguio llamados mensagerías de la diligencia , para el trasporte de géneros y viageros desde Barcelona á Valencia , y vice-versa.

Bajo el título , pues , de *Sociedad de diligencias y mensagerías de Cataluña* , esta compañía tiene establecidas en Barcelona las diligencias y mensagerías siguientes :

Desde Barcelona á Valencia dos veces á la semana ida y vuelta , saliendo de ambos estremos los mártes á las 7 de la tarde , y los sábados á medio dia , y haciéndose el servicio con coches á cupé de á quince asientos , montados sobre resortes , y segun los últimos modelos estrangeros mas adecuados al servicio , que se imitan perfectamente en Barcelona. Llega dicha diligencia á los puntos opuestos , los viérnes y mártes inmediatos por la madrugada.

Desde Barcelona á Figueras diariamente de ida y vuelta , y en diez y nueve horas de marcha , saliendo de Barcelona á la madrugada y de Figueras á medio dia , descansando de noche en Gerona. Los carruages son iguales á los de la carrera de Valencia , y conducen tambien la correspondencia pública dos veces por semana en ida y vuelta.

Desde Valencia á San Felipe de Játiva diariamente ida y vuelta , saliendo de ambos estremos á la madrugada y llegando al opuesto en siete horas de tiempo. Los coches son de cabriolé de quince asientos.

Desde Barcelona á Igualada diariamente de ida y vuelta , saliendo de ambos puntos por la madrugada , y llegando al opuesto en ocho horas de tiempo. Los coches son iguales á los del servicio anterior.

Desde Barcelona á Manresa los mártes , juéves , sábados y domingos de ida , y los lunes , miércoles , viérnes y domingos de vuelta , saliendo de ambos puntos por la madrugada , y llegando al opuesto en nueve horas de tiempo. Los coches son de quince asientos y de cabriolé desde Barcelona al Bruch y vice-versa ; y de nueve asientos y de cupé desde el Bruch á Manresa y vice-versa.

Desde Barcelona á Lérida los lunes , miércoles y viérnes para la ida y los mismos para la vuelta , saliendo de ambos estremos por la madrugada y haciendo el viage en un dia y medio , con descanso por la noche en Tárrega á la ida y al regreso en Igualada. Los coches son de cupé y de quince asientos.

Desde Barcelona á Zaragoza dos veces á la semana ida y vuelta en silla-correo de cuatro ruedas y cuatro asientos uno de ellos para el conductor de la real renta , conduciendo la correspondencia pública , y recorriendo la distancia en el mismo espacio de tiempo que lo hacia el correo á la ligera. Sale de Barcelona los miércoles y sábados á las 4 de la tarde , y de Zaragoza los mártes y sábados á las 6 de la misma.

En las carreras de Barcelona á Valencia, á la Junquera y á Zaragoza , hay en todas las postas dos caballos para correr á la ligera, ó en carruages de cuatro ruedas, y dos asientos propios de la compañía , satisfaciéndose por ellos y por los caballos lo que prescribe el reglamento de la real renta de correos.

Las mensagerías desde Barcelona á Valencia y vice-versa , salen dos veces á la semana de ambos puntos en la madrugada de los lunes y juéves , y hacen el viage en seis dias con carruages bien dispuestos.

Además tiene el establecimiento mensagerías de igual forma y capacidad que las anteriores, que hacen viages á paso lento, en las carreras de Barcelona á Valencia y á Zaragoza.

Acerca de la fundacion de esta ciudad son tantos los pareceres de los antiguos autores, y de tal modo obscurecidos por relaciones inciertas y fabulosas ; que dejando á un lado sus disputas y pareceres y siguiendo el del

Digitized by Google

ilustre Capmany; tenemos por mas racional el de los que atribuyen la gloria de este establecimiento marítimo á Amilcar Barca de la familia púnica de los Barcinos, sin que por esto contradigamos su anterior ecsistencia, como prueba el señor Caresmar, pero de que no nos proponemos hablar, por ignorarse el nombre que llevase, y solo constar el impuesto por los Cartagineses.

En tiempo de los romanos fue colonia de dicho imperio con los dictados de *Faventia, Julia, Augusta, Pia*, cuyo primer nombre se le impuso para significar que con el favor de los dioses se habia establecido en ella la colonia; los de *Julia* y *Augusta* por obsequio con que la quisieron distinguir Julio y Augusto Cesares; y *Pia* por ser ella muy obsequiosa á los dioses y á los príncipes. Para entender la amplitud y grandeza de Barcelona antes del nacimiento de Cristo, dice Caresmar, basta saber que era colonia; pues en razon de tal dignidad, llevaba consigo el ser poblacion opulenta, numerosa, magnífica en templos y edificios públicos, fábricas, teatros, baños etc., como efectivamente ostentan los vestigios de templos y aras de los dioses, de inscripciones, y de dedicaciones que hacia el consistorio de Barcelona, compuesto de ediles, duumviros, decuriones etc. Muchos de estos restos se han descubierto en varias escavaciones hechas muy lejos del antiguo buque de la ciudad; pues se han hallado en la Riera de San Juan, en la calle mas baja de San Pedro, en la puerta del Angel, en San Pablo, y hasta en la parte de afuera del actual recinto; cuyos monumentos, como lápidas, columnas etc. no se ponian en despoblado, sino en algun foro, pórtico, ú otro paraje público y concurrido. De sus antiguos templos se conserva el que actualmente es parroquia de San Miguel que algunos autores dijeron haber sido de Esculapio ó de Júpiter, y que Caresmar y Flores suponen lo fue de Neptuno, por las figuras analogas á aquel dios, que se observan aun en su magnífico pavimento mosaico; tenia otros dedicados á Minerva, á la Fe Pública, á Júpiter, á César, á Augusto, etc.; y Diago cita otro de Venus cerca de la ciudad hácia levante, que despues fue el dedicado á Santa Eulalia de Mérida, el cual se conservó hasta 1480, y fue derribado, segun dice, para que no sirviese á los enemigos, como ya habia servido á los Franceses cuando la tuvieron sitiada. Los emperadores romanos la declararon en lo sucesivo ecsenta *soli et capitis*, como si dijesemos, de personal y catastro, gozando sus moradores del derecho de ciudadanos, cuyas preeminencias atestiguan la estimacion y concepto en que la tuvieron dichos príncipes. Y para dar una ligera idea de la opulencia de esta ciudad en los referidos tiempos, baste referir el famoso monumento, del cual dice el celebre D. Antonio Agustin arzobispo de Tarragona, que no tiene España otro mejor, ni de tanta utilidad y preciosidad; habla dicho ilustrisimo de la inscripcion de Lucio Cecilio Obtato que se encuentra en la esquina de la calle den Arlet, entre la Libreteria y San Justo, cuya lápida se halla sumamente maltratada, siendo de lamentar que se dejen en tal abandono, asi esta, como otras que se hallan en la ciudad. Por los varios cargos que este personage obtuvo en la milicia en tiempo de los emperadores Marco Antonino y Aurelio Vero, y habiendo sido tres veces duumviro en su patria Barcelona, y llámen en Roma, se le erigió una estatua en el año de Cristo 180 y en su pedestal se esculpió la disposicion y legado que hizo á favor de Barcelona de 7500 denarios. De este producto quiso se celebrase todos los años en 4 de los Idus de junio, esto es, el dia 10, un espectáculo de luchadores, en el cual se gasten (dice la lápida) 250 denarios (35 escudos romanos segun Masdeu); y se dispense al pueblo en aceite para untarse en las termas públicas y en iluminar los baños otros 200 denarios, cuyos 450 eran la pension que resultaba de dicha cantidad, ya poco menos del 6 por ciento: quiso tambien que á los forasteros que vinesen á ver las fiestas, se les señalasen casas y les hospedasen de valde; bajo cuya condicion hacia el legado á la ciudad, debiendo pasar á Tarragona sino la admitia. Las familias romanas domiciliadas en Barcelona son otros tantos testigos de su grandeza, lo cual se comprueba por las infinitas lápidas que aun se conservan de los Emilios, Calpurnios, Casios, Cecilios, Dextros, Fabios, Lucinios, Paulinos, Pompeyos, Valerios, que indican cuan populosa y floreciente fue esta ciudad. Dejando aparte los dictados que tuvo en aquellos tiempos, y que se leen en historiadores y poetas, nos contentaremos con citar el de Festo Avieno, que dice: "Et Barcilonum amœna sedes ditium" *amena habitacion de gente rica*. Pero donde mas se prueba la opulencia y grandeza de esta ciudad, es en haber sido elegida para corte de Ataulfo, primer rey de los godos, quien la erigió en capital de la *Gotia Hispana*, á la cual posteriormente Walia dió el nombre de *Septimania*, conservando Barcelona la mayor consideracion hasta la invasion de los Sarracenos, la cual, siguiendo la suerte de las demas ciudades del reino, se entregó por negociaciones á las tropas de Abdalazis, que el año anterior habia conquistado á Valencia; conservando siempre sus moradores su culto cristiano, y la posesion pacífica de sus bienes, con la sola obligacion de pagar un cierto tributo moderado como espresa Diago. Los Sarracenos continuaron dominando en Barcelona en tiempo del rey Pepino de Francia, á quien rindieron homenage, asi como en el de Carlo-Magno, hasta que sus naturales, ayudados de las armas y presencia de Ludovico Pio, lograron espulsar á los Arabes á principios del siglo IX, año 801, dia de sábado, en la procsimidad del invierno segun infiere Flores, resultando que Barcelona se halló unos 90 años en poder de los infieles.

Digitized by Google

Desde aquella época quedó ella y su territorio bajo la dinastía francesa Cárlo vingia, como á capital del reino ó ducado de Aquitania, así como del marquesado ó *Marca Hispana*, conservando siempre el título de condado, que fue como se titularon primeros sus gobernadores, despues de la primera espulsion de los Sarracenos ya referida, así como el antiguo de capital de la *Gotia hispania* ó *Septimania*, pues el conde Borrell se titulaba además marques de Gotia. El gobierno de esta ciudad fue al principio temporal y despues posesion hereditaria: por donde la serie de los Condes soberanos de Barcelona, no debe contarse desde Bera, que fue el primero que quedó imperando en ella, porque solo obtuvo el condado en calidad de gobierno; sino desde Vifredo el Velloso que la poseyó en 864, bien que Cárlos el Calvo no se la cedió en propiedad hasta pasado el año 868 despues de casado con su nieta. Entonces empezó la ciudad á ser corte de un estado independiente, con leyes, política y soberanos propios, siguiendo con ser la mansion ordinaria de los reyes de Aragon, desde la reunion de las dos coronas, por casamiento de Berenguer IV con Dª Petronila hija de D. Ramiro II en 1137, hasta 1479, en que fue reunido el condado de Barcelona y reino de Aragon al de Castilla, en la persona de Fernando el Católico.

El recinto de la ciudad primitiva fue de poca consideracion, pues no ocupaba mas que la pequeña colina ó monte, si pudo considerarse tal, llamado *Tàber*, cuya poblacion fue dilatándose con los años. Desde sus primeros condes fue ensanchando sus estrechos recintos, y empezó á hacerse célebre y memorable en toda Europa, y paises de Africa y Asia por su comercio y artes, y principalmente por sus conquistas; empezando por sus tres grandes espediciones, esto es, por las conquistas de Mallorca, Almeria y Tortosa bajo el gobierno de los condes Raimundo III y IV; la primera por los años 1115 con la cooperacion de los Pisanos, y la segunda y tercera en 1148 con la de los Genoveses, llegando su fuerza marítima á hacerse superior, como prueba lamentablemente el señor Capmany y se deduce de la misma historia, á las de Venecia, Génova, Pisa, Inglaterra y demas paises marítimos de aquella edad, estendiendo sus victorias á los mares y costas del archipiélago, y sus interesantes viages á las de Africa y Asia; sin hablar de los poderosos ausilios marítimos prestados á las primeras potencias de aquellos siglos, cuya larga narracion ofreceria materia para inmensos volúmenes. Seria además hacer este artículo interminable con la relacion de sus acciones campales, y por otra parte, estos pormenores dependen la mayor parte del estado político en que se encontró la provincia, desde los primeros tiempos hasta el presente. Baste decir que ha sufrido nueve sitios en regla, y que el heroismo de sus naturales, y los señalados servicios que ha hecho á sus príncipes, son notorios en la historia de la nacion. En tiempo de Diago mostraba la ciudad tres murallas, cuyos restos son todavía visibles con fosos en la postrera: la primera es antiquísima y estaba grandemente levantada, y las otras dos, que circuian á aquella, son mucho mas modernas y fueron construidas, segun dice dicho autor, para guardar los arrabales que poco á poco se habian añadido á la ciudad antigua. Debe suponerse empero que en esta época no ecsistia sino el primitivo buque y las ampliaciones hechas desde el tiempo de los condes propietarios; pues seria imposible demarcar el ámbito que llegó á ocupar en los siglos anteriores, en el discurso de los cuales sufrió tantos reveses, desde la última dominacion romana hasta la espulsion de los Arabes. En la primera época de sus Condes tenia sus puertas en la bajada del Angel, que era la principal al E., en el Regomir al S., en el Call al O., y en la plaza Nova al N. De todos modos puede juzgarse de los adelantos que hizo la poblacion, pues en tiempo de aquel autor tenia la ciudad un círculo de 16.600 pies sobre el terraplen de su tercera muralla, es decir una legua menos 3400 pies; sin contar la parte domiciliada en los contornos de *Monjui* y en el lugar del antiguo puerto, en donde se hallaba situado el *Castrum de Portu*, morada de los hermanos Ramon Berenguer y Berenguer Ramon, juntamente condes, el uno de los cuales administraba el gobierno la mitad del año, mientras el otro viria en dicho castillo del puerto, y así alternando. Es además constante que toda la esplanada y parte de la ciudadela estaba poblada de calles y casas; pues consta que para la construccion de esta, el 29 de Noviembre de 1715 habian sido derribadas ya 1800 casas y las iglesias de Sta. Clara y Sta. Marta y 200 mas á últimos de diciembre del mismo año en 10 de Abril y en 9 de julio del año siguiente se derribaron muchas otras para la formacion de la esplanada; es decir, todo lo que habia hasta la pescadería y mitad de la plaza del Borne, y el convento de S. Agustin que tambien se derribó, quedando solo parte del claustro, que despues fue real colegio de matemáticas, así como la parr. de Sta. Eulalia que estaba situada cerca de la puerta Nueva; antes de cuya demolicion, además de los vecinos que comprenderia esta parr., contaba 5000 la de Santa María. En el sitio que ocupa hoy el convento de la Merced habia antes las casas de la noble familia de Plegamans, cuyo barrio se llamaba *Vilanova de las Roquetas*, y en donde están las Atarazanas estaba antes el convento de monjas, que despues pasaron á Montesion. En la huerta de San Pablo parece que habia mas poblacion que ahora y se hallan memorias de la calle de Trenticlaus. Para formar los muros actuales fue preciso demolir muchas casas y cercenar los conventos de Vall Joncella, Nazaret, Santa Ana

Digitized by Google

y Junqueras segun el plan que se llevaba. Los barrios de Nazaret y Hospicio en lo antiguo, en el primero de los cuales segun Caresmar, habia un convento de Monjes del Cister, y en el segundo otro de canónigos regulares de San Agustin, no estaban en despoblado. La calle dels Tallers ecsistia ya antes de 1320: lo que son ahora hospicios de Misericordia y Huerfanos eran antiguamente casas, y lo que ahora es paseo de Gracia fue el arrabal de Jesus, demolido en la pasada guerra de la independencia. Sin embargo en estos últimos tiempos la ciudad ha recibido un grande incremento de poblacion y edificios como hemos visto.

Desde el siglo VI empezó á ilustrarse esta ciudad con varios CONCILIOS PROVINCIALES. Dos en tiempo de los godos: el primero celebrado el año 540, presidido por el Metropolitano, y compuesto de los obispos de Barcelona, de Ampurias, de Lérida, de Gerona, de Zaragoza y de Tortosa. El segundo en 599, presidido por el Metropolitano, y con la asistencia de los obispos de Barcelona, de Urgel, de Osona ó Vich, de Tortosa, de Calahorra, de Ampurias, de Gerona, de Zaragoza, de Lérida, y de Egara hoy Tarrasa. Los demas fueron tenidos en los años siguientes. En 906, en que concurrieron seis obispos presididos por el arzobispo de Narbona, al cual asistió el conde Wifredo, y varios abades. En 1054 asistieron los arzobispos de Narbona y Arles y los obispos de Barcelona, Vich y Gerona. En 1125, presidido por San Olegario entonces Metropolitano de Tarragona y juntamente obispo de Barcelona, con los obispos de Gerona, Vich, y muchos abades. En 1339, con motivo del subsidio que pedia al clero el rey D. Pedro: fue presidido por el cardenal de Rhodez, legado apostólico, con asistencia del arzobispo de Tarragona, de los obispos de Barcelona, Lérida, Vich, Urgel, Elna, Cuenca y cinco abades. En 1377, presidido por el obispo de Tortosa, legado apostólico, al cual concurrieron casi todos los prelados de Cataluña. En 1387, con motivo del gran cisma concurrieron muchos prelados, y fue proclamado legítimo pontífice Clemente VII. En 1417 con asistencia del cardenal de Tolosa, del arzobispo de Tarragona, de los obispos de Barcelona, Urgel, Vich, Gerona, Tortosa, y de muchos abades y prelados inferiores. En 1517 presidido por el Metropolitano, y concurrido por varios obispos. En 1564 convocado por el arzobispo de Tarragona con los obispos de Elna (que presidió por el metropolitano), de Barcelona, de Lérida, de Urgel, de Gerona, de Tortosa, y de muchos prelados inferiores. En 1563, presidido por el obispo de Barcelona, en nombre del Metropolitano, con asistencia de varios prelados. Y finalmente en 1636 tambien presidido por el mismo y en nombre del espresado.

Asi mismo han contribuido notablemente á ennoblecer esta ciudad las varias cortes generales que en ella se han celebrado, asi por los soberanos de la corona de Aragon, como por los de Castilla, despues de reunido el condado á dicha corona.

Las CORTES que se han celebrado en Barcelona con los nombres de los soberanos que las presidieron son las siguientes. Desde los años 1068 hasta el 1283 se celebraron varias cortes, en las que solo concurrieron el clero y alta nobleza. Las primeras en que fueron admitidos los síndicos de los comunes de realengo se reunieron en 1283 presididas por el rey D. Pedro III. En 1290 D. Alonso llamado el *Benigno* celebró las segundas. En los años 1291 y 1310 las tuvo D. Jaime II. En los de 1338, 1341, 1369 y 1382 el rey D. Pedro IV. En 1409 el rey D. Martin. En 1413 D. Fernando I. En 1416 D. Alonso V llamado el *Magnanimo*. En 1422 la reina Dª María, lugar teniente por su marido. En 1433 el mismo rey D. Alonso. En 1452, la misma reina Dª María gobernadora por su marido, ausente en Napoles. En 1455 el rey de Navarra D. Juan, regente por su hermano D. Alonso. En 1474 D. Juan II. En 1481, 1493 y 1503 D. Fernando el *Católico*. En 1520 y 1529 el emperador Carlos V. En 1564 el rey D. Felipe II. En 1599 el rey D. Felipe III. En 1631 el rey D. Felipe IV; y en 1702 el rey D. Felipe V tuvo las últimas.

Desde Ludovico Pio primer señor de Barcelona, despues de su restauracion, por los años 803 hasta el dia, han honrado á esta ciudad con su augusta presencia, todos los soberanos que la han poseido, escepto los señores reyes Carlos II y Fernando VI, y algunos pontífices, sin otros muchos príncipes, prelados, personages, ministros y embajadores, tanto del reino como estrangeros; con cuyo motivo se han celebrado en ella suntuosas fiestas y regocijos públicos, que seria intempestivo enumerar: pero aunque parezca digresion demasiado minuciosa, no podemos pasar en silencio la relacion que haremos en estracto de las Justas reales que tuvo en la plaza del Borne de esta ciudad el rey D. Alfonso V de Aragon, en celebridad del armamento que acababa de aprestar para la segunda espedicion á Nápoles, el año 1424; tanto por lo interesante de su individualizacion, como por ofrecer una idea del modo con que se verificaban en el principado dichos torneos en aquellos siglos. Dice asi el original que copia en castellano dicho Sr. Capmany. „Domingo á 6 del mes de agosto del año 1424: el dicho Sr. Rey tuvo unas justas en la plaza del *Born* de la Ciudad de Barcelona, y por compañeros al noble Mossen Bernardo de *Centellas*, y Mossen Ramon de *Mur*: y fue la solemnidad de dicha palestra en la forma siguiente. Primeramente fue cubierta dicha plaza de alto á bajo de paños blancos y encarnados, y se disbaratáron los cobertizos de algunos obradores. Despues fue empavesada la plaza por las cuatro caras de diversas telas de raso, y todo al rededor de ella se construyeron andamios. En cada estremo del palenque se le-

Digitized by Google

vantó un tablado, cada uno con su gran bandera divisada de tafetan blanco y encarnado, y de trecho á trecho se fijaron banderolas con igual divisa. En el testero de dicha plaza, en el patio donde se habia demolido la posada de Juan Ballaró, se construyeron dos tablados cubiertos de raso de seda, á cuya espalda se habia colocado un dosel de tisú de oro, y una silla cubierta de brocado de oro para sentarse el Sr. Rey, despues de haber libertado algun aventurero. Concluidas estas cosas, en el sobredicho Domingo, á las dos horas despues del mediodia, dicho Sr. Rey y los otros dos Campeones, armados con sus corazas y sobrevestas de seda, divisadas con listas blancas y encarnadas de alto á bajo; montados en sus caballos con guarniciones de seda de ambos colores, partieron del palacio mayor de dicho Señor, acompañados de muchos Barones, Caballeros, Gentiles-hombres, Ciudadanos Honrados, (*a*) y otra gente de distincion. Llevábanles delante treinta lanzas ó astas de justar pintadas de blanco y encarnado las treinta personas abajo nombradas. Pasaron por la plaza del trigo (hoy del Angel), por la Boria y calle de Moncada, y entraron luego en la plaza del *Born* en el órden siguiente. En primer lugar venia dicho Mossen Ramon de *Mur*, cuyo yelmo llevábale delante Mossen *Corella*, y el escudo Mossen Francisco de *Eril*. despues venia el referido Mossen Bernardo de *Centellas*. cuyo yelmo llevaba del mismo modo Mossen Bernardo de *Brocá*, y el escudo el honorable Dalmao de Sen *Just*. Venia últimamente dicho Sr. Rey, llevándole su yelmo el Conde de *Cardona*, y el escudo el Vizconde de *Rocaverti*. Luego que entraron en la plaza, cada uno corrió su caballo al rededor de la estacada. El Señor Rey inmediatamente se preparó para justar y librar á diez aventureros, con los mas de los cuales dicho Sr. Rey tuvo encuentros y rompió algunas lanzas, haciendo muy bellas carreras. Dábanle la lanza cuando justaba, el citado conde de Cardona y muchos caballeros de su corte que le servian á pie y á caballo. El escudo de dicho Señor estaba cubierto de raso liso azul, con una banda de oro que lo partia, remedando las armas de *Tristan* de *Lahonis*. Los aventureros que fueron libirados por los dichos dos Campeones Mossen Ramon de *Mur* y Mossen Bernardo de *Centellas* fueron en número de veinte, quebrandose muchas lanzas y verificando varios encuentros tanto por los Campeones como por los aventureros. Dicho Mossen Ramon de *Mur* que justó antes que Mossen Bernardo de *Centellas*, llevaba su escudo cubierto de raso liso negro, en que estaban pintadas dos espadas. Cuando justaba era servido por los citados Mossen *Corella* y Mossen Francisco de *Eril*. Despues justó Mossen Bernardo de *Centellas*, cuyo escudo se mostraba cubierto de damasco blanco y verde, partido de alto á bajo; y era servido por Mossen Juan *Desllor* y por Mossen Bernardo de *Brocá*. Acabados de librar los susodichos aventureros por los citados campeones, como ya era hora baja, fue roto el palenque, y dicho Sr. Rey se volvió á palacio en la forma con que habia salido, para despojarse de la armadura. Luego en el salon bajo fue preparada una esplendida cena, y fueron convidados de parte del Sr. Rey, y cenaron en dicho salon todos los referidos aventureros. En la mesa del rey se sentaron el conde de Cardona, el Condestable y el Adelantado de Castilla, el Vizconde de Rocaverti, Mossen Bernardo de Centellas y Mossen Ramon de Mur. En las demas mesas se colocaron los aventureros, juntos con otros Caballeros, Gentiles hombres y Ciudadanos. Despues de la cena se siguió una solemne tertulia, y luego un baile y otras diversiones en la cámara de respeto del dicho Sr. Rey."

No merece menor recuerdo la entrada en triunfo que celebró el rey D. Juan II el dia 28 de octubre de 1473 de vuelta de Perpiñan, en donde habia derrotado á los Franceses que la tenian sitiada. Entró pues dicho Señor por la Puerta del Angel, acompañado de muchisimos caballeros de todos sus reinos, sobre un magnífico carro sentado en la misma silla de plata que despues fue donada á la iglesia catedral para adorno del tabernáculo de N. S. Sacramentado, y es la que aun se lleva en las procesiones del dia del Corpus. Los cuatro caballos blancos que tiraban el carro eran conducidos del diestro por caballeros principales. El carro estaba cubierto de brocado morado, y á los lados iban los consellers de la ciudad llevando por su órden las varas del palio, y precedian dicho carro infinitos personages nacionales y estrangeros. Se dirigió el triunfo á la iglesia Catedral, en donde dió S. M. gracias al Dios de las batallas, y luego fue conducido á su real palacio con la misma pompa y acompañamiento, seguido y cortejado por el pueblo, que no cesó en toda la carrera de victorear á dicho monarca, hasta finalizada la funcion.

En esta ciudad abundan los antiguos monumentos, y seguramente son muchos mas los que han quedado escondidos á la investigacion de los curiosos y diligentes anticuarios, que los que todavia son visibles: sin hablar del infinito número de lápidas y medallas pertenecientes á distintas épocas desde la dominacion romana hasta los tiempos bajos, solo citarémos algunos de los mas notables.

Las colunas de la calle del Paradis, de las cuales, desde los mas antiguos historiadores hasta el presente, no ha podido aclararse el empleo, son seguramente el monumento mas antiguo de esta ciudad. Se ha supuesto, que pudo ser un sepulcro de Hércules ó del rey Hispan; otros han querido que fuese el de Ataulfo; otros un templo de Jupiter; otros

(*a*) *Título que se dió en las cortes de Gerona año 1321 á aquellos vecinos distinguidos con hogar y rentas propias que no egercian ni el tráfico ni las artes mecánicas.*

Digitized by Google

que sirviesen para sostener un pensil de gusto egipcio etc. Sin embargo, el Sr. Bosarte, de quien tomaremos algunas noticias sobre dichos monumentos, las tiene por obra romana, y opina que esta seria *la decoracion urbana ó civil para perpetuar la memoria del acueducto que traia el agua de la montaña de Collcerola á la ciudad.* Un arco de un acueducto romano en la calle de Capellans tenia su direccion hácia dicho punto.

Las cloacas romanas que se dirigen desde la Boqueria y rambla al mar, y las de Junqueras á la riera de San Juan y á la Boria son otro monumento precioso, y de las cuales dice Pujades que puede ir por ellas un hombre á caballo. Todos los autores antiguos las tienen por obra de Scipion. No se ven los restos de los acueductos que traian el agua de Besos ni los que la traian de la montaña de Monjuí aunque Pujades da de estos claras señas, pero que han desaparecido enteramente en el discurso de tantos años.

En el colegio de Carmelitas calzados en la rambla, se ve á mano izquierda empezando á subir la escalera, dentro de un pequeño nicho en la pared, un pie colosal de mármol, mutilado en la mayor parte del dedo gordo y la yema del segundo hasta casi toda la uña; Bosarte dice, que segun relacion de un religioso fue traido de Roma. Segun el mismo autor, es pie de muger, y por la medida que de él tomó, colige que debia pertenecer á una estatua de 40 palmos, y que pudo ser de alguna *Juno* colosal.

En la casa llamada del Arcediano se encuentra un cuadrilongo de mármol blanco, redondeado por las esquinas: está encajado en la pared y tiene esculpidos dos asuntos en la parte visible. El principal es un bosque, en que unos personages romanos dan la caza á un Leon enfurecido. El asunto menor es una cortina con los bollos ó atados del paño; y delante de ella dos personas en conversacion: en el costado del de la derecha del que mira hay unos esclavos que llevan una res al hombro, y en el izquierdo un hombre á caballo, y delante algunos árboles para denotar el pais. Se ha creido que debió ser el sarcófago de Cneo Pompeyo. El Sr. Caresmar hace deducir al Señor Bosarte, que este sarcófago no es original, sino copia, tal vez del que ahora sirve de pila bautismal en la iglesia principal de Ager, y es sumamente ingeniosa la esplicacion que hace este de sus relieves, oponiéndose á que sea ningun asunto histórico como han supuesto muchos, sino alegórico á la muerte.

En la calle de San Pedro mas baja, en la casa propia del Sr. Baila, sirve para tener agua en la terrasa del jardin, un cuadrilongo de mármol blanco, en que se representa un rapto, y otras figuras en accion. Se cree que el lado que entra en la pared contenga igualmente algun asunto: el Sr. Bosarte supone, que si se verifica esta circunstancia, pudo haber servido en lo antiguo para decoracion de algun pilon de fuente en la pared de alguna sala ó de algun templo, en que se lavasen las manos los sacerdotes sacrificantes. La escultura, dice el mismo autor, es de mucho mas mérito que la de la fuente de la casa del Arcediano.

En la plaza de la Cucurulla habia una casa antigua de los Marqueses de Barberá que posee actualmente D. N. Anglada, y cuyo edificio es enteramente nuevo, en el cual habia un patio que contenia algunos monumentos curiosos: primeramente se veian esparcidas por las paredes hasta 16 cabezas en bajos relieves de mármol blanco sin adornos, que representaban personages romanos, á pesar de haber una en donde estaria antes la de un vice-Canciller, como se leia en una inscripcion; pero que fue ocupado su lugar con una de las espresadas, segun siente Bosarte: en un nicho, sobre una ventana del descanso de la escalera, se veia una estatua pequeña de Baco sin cabeza y sin la mano derecha. El mérito de esta escultura, dice el citado autor, que es muy grande y de carácter totalmente griego, y cree que fue traida de Italia; al fondo del corredor del patio se hallaba un relieve, que representaba una jóven romana de edad de quince años, de tamaño natural hasta medio cuerpo, velo flotante en la cabeza, túnica y manto, en actitud como si estuviese hablando: por el brazo izquierdo le baja una ardilla y da con el hocico en la misma muñeca: no se sabe á quien representa esta figura aunque se le da el nombre de Priscila: en la escalera se encontraba una coluna dórica de piedra de Monjui, labrado su primer tercio á estrias torcidas; se tenia por antigua, pero el señor Bosarte no le concede mayor antigüedad que del siglo XVI. Todos estos monumentos fueron trasportados á la casa del Sr. Marques Pinos propietario de la antigua de Barberá cuando se renovó el edificio.

En la hosteria llamada del *Sable* se halla un cuadrilongo de mármol blanco, sucio, de tres palmos de alto, y once de largo, con figuras de relieve en el centro y hácia las esquinas: el grupo de enmedio representa una muger jóven á quien prenden dos hombres, uno por cada mano: el del lado izquierdo del que mira, es la prision de un hombre hecha por otros dos; y en el lado derecho se ven dos mugeres hablando, y una de ellas pone la mano sobre la cabeza de una muchacha: entre estos grupos, los tableros llevan el adorno de unas estrias curvas, empleadas algunas veces por los antiguos en los sepulcros: el *Beco*, que asi se llama aqui á los que tienen esta especie de hosterias, lo mudó del lugar donde estaba antes, que era el patio, y lo ha subido á un corredor estrecho que da al mismo patio, y allí está empotrado en la pared junto á la bomba del agua: ha hecho limpiar el tablero, pero ha sido tal la limpiadura, dice espresamente Bosarte, que se ha llevado los aforros: por la moldura superior tiene un agujero en donde se suele poner un cañuto de

caña y sacar agua: cerca del plano inferior tiene otro, tapado ahora con una cuña de madera: este agujero, dice el espresado autor, es señal cierta de sepulcro, pues está en el mismo puesto en que otros sepulcros antiguos lo tienen, y servia para meter allí los ungüentos y bálsamos: el Sr. Bosarte dice que Don Pedro Montaña, director de la escuela de dibujo, presumia que fuese el sepulcro de Santa Eulalia, y se inclina á creerlo por ser cristianos los personages que llevan á la prision, y cristianos del tiempo de la decadencia del arte de la escultura: la sola duda, dice este autor, de si se han depositado aquí los mártires de uno y otro sexo que representa el relieve, bastaba para redimir este sepulcro del sitio y estado en que se halla. Sin este motivo creemos que esta piedra deberia colocarse en sitio correspondiente; aunque el Sr. Cavanilles ha probado con documentos irrecusables, que la urna en que estuvieron depositadas las reliquias de la Santa en lo antiguo, se halla á la derecha del que baja á su capilla, en el segundo lineto de la bóveda, la cual es de mármol blanco.

En la esquina de la calle de los Baños, existen vestigios de unos baños desconocidos, y procaimos á desaparecer de todo punto: la caballeriza de la casa, que cuando Bosarte la visitó, pertenecia á un maestro cerero, y un pedazo de corral de la misma, presentan manifiestos indicios de lo espresado: se entra en la caballeriza por un pendiente del portal como que el piso de los baños estaba muy inferior al de la calle, y tan hondo, que habiendo dado luz á la caballeriza á raiz del mismo empedrado de la calle, queda muy alta todavia sobre los pesebres: la bóveda de esta parte del edificio, y que sirve de bóveda á la misma caballeriza, está poco mas ó menos al nivel del piso de la misma calle de los Baños: el de la caballeriza se ha alzado ya con el estiercol de los caballos y tierra ó cascajo, que echarian antes de hacer los pesebres, hasta el tercio ó lo menos de la altura de la puerta que daba paso á esta parte del edificio, pues es menester encorvar el cuerpo y bajar la cabeza para entrar en ella. Desde la puerta se va bajando por otra pendiente, y dejando á la izquierda un pasage que va al pequeño corral hecho dentro del circuito del edificio antiguo, se ve en frente un sudadero, en figura de templo, sostenida su cúpula, que es cortada por adentro en triángulos, por doce columnas de mármol blanco, cuyos capiteles no están labrados, y muestran la figura, como si estuviesen forrados de una tela: la cúpula se cierra con un agujero de figura de una estrella, y por él entra la luz: todo el piso de este gracioso edificio del lacónico ó sudadero está en el dia tan alzado de escombros, tierra &c. que algunas de las colunas se ven enterradas hasta cerca del capitel: el mármol de estas columas es de Génova segun Bosarte: á mano izquierda, yendo al corral, se ve contra la pared un canalon seguido, hecho de argamasa de cal y chinarro, por donde iba el agua al baño: algunas colunas que sostienen arcos antes de entrar en el lacónico, parecen restauradas de tiempo posterior, y sobre el capitel de una se ve un agujero, por donde cabe la mano, hecho en regla para algun fin: por lo que queda del edificio se ve que esto era un claustro, y que uno de sus cuatro lados sirve ahora de caballeriza: por otra de las paredes se ve salir un buen troso de piedra y practicado en ella un agujero redondo: las bóvedas y paredes estaban enlucidas de estuco: la cúpula del lacónico es asimismo de estuco, y por relacion de un albañil al Sr. Bosarte, y por juicio de este, el pavimento debe ser de mármoles: todo lo que queda de esta obra magnífica se mantiene firmísimo: con el agujero estrellado, por donde entra la luz á este templecillo, juegan los demas tragaluces de las bóvedas; pues todos son igualmente estrellados de aberturas estrechas, para que entrase la luz precisa de lo alto á los que se bañaban, y el viento no hiciese irrupcion: las puertas de esta casa se conservan todavía tapiadas: daban el paso desde lo que es ahora la tienda y lo que es portal antiguo á ella por donde se baja á la caballeriza, y asi la entrada á la casa de los baños era por la Boqueria. El Sr. Bosarte supone estos baños de construccion árabe, sin creer por esto que fuesen edificados en tiempo de su dominacion, sino por artífice árabe en tiempo de los Condes ú en otra época. Ultimamente se ha reedificado esta casa, y el maestro ó albañil de la obra encontró parte de los antiguos cimientos, y algunos arcaduces de plomo, lo cual llenó de ripio sin tomar ningun diseño: miserable efecto de su poca inteligencia.

En el patio de la casa de Cazador hoy de Don Francisco Sunyol, situada á lo último y á la izquierda de la bajada de Cazadors, y á la derecha de la calle de Basea que da paso á la plazuela de la reina Isabel, habia un pozo antiguo, cuyo historiado repecho posee el arquitecto Don Domingo Vidal. Presenta la figura de un pedestal octágono suelto, y su elevacion total desde la parte inferior del zócalo á la superior de la cornisa es de unos 5 4/4 palmos, y su diámetro de siete. Se compone de 17 piezas de hermoso mármol blanco, las cuales se hallan actualmente arrimadas á un lado del jardin de la casa que está construyendo su dueño en la calle del torrente de Junqueras. El zócalo lo constituyen ocho piezas, y el dado que son unas tablas de dicho material de dos pulgadas de grueso y tres palmos de alto componen otras ocho; la cornisa es de una sola pieza adornada con simples, pero graciosas molduras. De las ocho piezas que componen el dado ó fuste, cuatro tienen esculpidos unos escudos de armas perfectamente iguales; y consisten en un óvalo atravesado por tres barras inclinadas hácia la izquierda. Los otros cuatro lados presentan

Digitized by Google

otros tantos asuntos sacados de la fábula. En uno de ellos se ve la figura de una Vénus que está en pie sobre una concha cubierta ligeramente por el agua: tiene un espejo en la mano derecha en actitud de mirarse, y con la izquierda sostiene la orilla de un ropage que viene á terminar sobre la cintura. Otra representa una matrona que sostiene una criatura en actitud de nadar: su mano izquierda cae graciosamente sobre la espalda de la criatura, y con la derecha sostiene la cabeza que saca erguida sobre la superficie de las aguas. En la tercera se observa un Neptuno pedestre con un delfin que retoza entre los pies del dios, tiene en la mano derecha un tridente, y con la izquierda sostiene una ropa que partiendo del brazo derecho flota en arco sobre su cabeza. La última figura es la de un genio de las aguas sentado sobre una jarra que arroja un grueso chorro de agua: su pierna izquierda está tendida hácia delante, y la otra doblada hácia atras: apoya su mano izquierda entre la cadera y un ropage, y tiene en la derecha un manojo de yerba. Todas estas figuras de relieve son de bellas y elegantes proporciones, y se hallan bastante bien conservadas para poder juzgar de la habilidad del sincel que las trazó. La Vénus cuyas formas son llenas y delicadas, presenta con gusto á la memoria los bellos modelos de la escultura antigua; el todo de su cuerpo es de una soltura admirable. La musculatura del Neptuno está diestramente vaciada, y rivaliza con los abultados y suaves tegumentos que ostenta el genio de las aguas, que son de un vigor y fuerza sin igual. Se desconoce la época á que pertenecen. Pero volviendo á la primitiva casa que poseyó esta antigüedad, todavia existe en ella otra, de la cual no se ha tenido noticia hasta ahora. Este edificio, al presente medio caido y olvidado, descansa sobre respetables monumentos de la antigüedad mas remota. En 1798 el actual propietario Don Francisco Sunyol abriendo unas zanjas para sentar los cimientos de un nuevo cuerpo de casa, encontró á 22 palmos de la superficie mas elevada del terreno, un pavimento mosaico, formado de dados de piedra blanca y azul del cual dicho Señor conserva un trozo. Contiguo á este pavimento se descubria otro de mármol con algunos restos de pared adornados de una cornisa. Como el objeto del Sr. Sunyol no se dirigia á buscar antigüedades adelantó su obra, y quedaron sepultados estos preciosos vestigios sin haber podido socarse de ellos la menor utilidad. Reflecionando sobre estos indicios, nos atreveremos á decir, que seguramente la historia y las artes tienen allí archivados documentos del mayor interes. La muestra mosaica es del todo semejante á la del piso de la iglesia de San Miguel. Además de esto, una tradicion muy antigua nos dice que el edificio de la casa de Cazador fue el primitivo palacio de los obispos de Barcelona, y en un panegírico pronunciado en la iglesia de San Justo en honor de San Paciano, se probó este aserto, presentando á este glorioso Santo como otro de los prelados que lo habitaron, y señalando estos aposentos subterráneos como el lugar, en donde se juntaban los fieles para celebrar los divinos oficios en tiempo de las calamidades de la iglesia.

El Sr. Bosarte, citando á D. Pedro Canals baron de Valroja, y asintiendo á su parecer, cree que en la Plaza de la Trinidad llamada antes *Plaza arenaria*, ecsistió un anfiteatro, destinado al combate de fieras.

En la calle del Call se ven unos altos paredones que se descubren desde fuera de la ciudad los cuales son obra romana del primer buque, que en tiempo de los condes se llamó *castrum novum*: el vulgo los conoce por prision de Santa Eulalia.

Unas torres que dan á la plaza Nueva, contiguo al palacio del obispo, dicen algunos ser de los Fenicios, pero el primer tercio de la obra es romano, lo que destruye la primera suposicion: era un pedazo de muralla romana sobre el cual, dice Bosarte, que se ha hecho mucha obra de mala mano en tiempo de los Godos, y despues remiendos, composturas, y retazos de varios tiempos.

En la antigua casa de Gil Grau, en la pared que hace frente á la muralla del mar, encima de una ventana de adornos góticos se ve una cabeza de relieve, que se dice ser de Miguel de Cervantes.

El convento de la trinidad calzada tiene un elegante patio cuadrado, con arcos sobre columnas dóricas en el piso bajo: la construccion de la galeria de arcos sobre columnas del piso principal es muy atrevida. Las proporciones y el moldurage acreditan el talento del arquitecto.

En frente de San Agustin hay una delicadísima puerta dórica con columnas empotradas sobre pedestales: da entrada á la casa en donde hoy dia está la subdelegacion de Policía: sus formas, proporciones, y el contorno de molduras nos recuerda las obras elegantes de los sublimes arquitectos españoles de 1500 al 1600 que habian bebido en las fuentes de la antiguedad greco-romana: su género es de lo mas bello que ecsiste en Barcelona de aquella feliz época. Todo el antiguo buque de la ciudad presenta monumentos antiguos y es imposible dar un paso sin encontrar una lápida ó un edificio de antiquísima fundacion y de interesante curiosidad.

En tiempo de los primeros Condes ó ya fuesen gobernadores de los reyes de Francia, Carlo Magno, Ludovico Pio y Cárlos el Calvo, se regia la administracion civil y económica de la ciudad de Barcelona por real autoridad; cuyo peso llevaba el conde ayudado de sus oficiales regios. Despues que el condado quedó en perpétua propiedad y herencia, á favor de Vifredo el velloso y sus sucesores, el conde creaba un vizconde, á quien infeudaba el castillo viejo *castrum vetus*, que es el de la cárcel actual. En este castillo, que venia á ser el pretorio, nombraba el vizcon-

Digitized by Google

de un teniente suyo ó vicario, que era el primer juez civil, conocido siempre con el nombre de *Veguer*. Así su tribunal fue llamado corte del Veguer *Cura vicarii*. Dicho vizconde, aconsejado del Veguer, era juez de toda la nobleza ó estado militar. Para administrar justicia á la plebe habia un baile llamado *Bajulus*, instituido por el Senescal, el cual tenia en feudo el castillo nuevo *Castrum novum*, que aun hoy se descubre en el Call. En este estado, los condes concedieron al pueblo barcelonés varias gracias, preminencias, y prerogativas, confirmadas y ampliadas por los Sres. reyes de Aragon, para el régimen y buen órden de su municipalidad, de donde nacieron los magistrados llamados Paeres, Conselleres y el Concejo de doscientos, y que despues, reducido á menor número, fue conocido con el título de Sabio Concejo de Ciento, cuya fundacion y facultades se hallan descritas en varias obras.

La jurisdiccion real en Cataluña se ejerció en los primeros tiempos hasta el año 1493 por el tribunal llamado *Cancillería*, el cual seguia á las personas reales, y se componia de tres ministros superiores, que eran el canciller, el vice-canciller, el regente, la cancillería, y además el procurador fiscal; y aunque se servia de letrados en casos árduos, eran siempre jueces de comision. Reunida la corona de Aragon á la de Castilla, el rey católico D. Fernando, en las cortes celebradas en Barcelona en 1493, constituyó la audiencia de Cataluña en concejo real, señalándole ocho ministros fijos, doctores ó licenciados en ambos derechos y *naturales de la provincia*, para oir, examinar y votar todas las causas civiles y criminales, y además creó otros dos doctores ó licenciados, tambien naturales del pais, para instruir y relatar solamente las causas criminales, y votarlas junto con los otros ministros, guardando las constituciones, capítulos de cortes, usos y costumbres de la *tierra*. En 1512 se añadieron cuatro ministros á los anteriores y se nombraron dos salas.

En 1964 se creó un concejo criminal con total separacion del concejo civil con ocho ministros.

En 1585 se suprimió este concejo convirtiéndole en sala tercera real, y para los asuntos criminales se crearon tres jueces de corte, que para votar y sentenciar debian juntarse con los ministros de dicha tercera sala.

Todo el espresado tribunal tenia el nombre de *Sacro regio y supremo senado de Cataluña*, del cual ninguna causa salia por apelacion ni otra cosa fuera del principado, ni para la regia corte, estando el rey fuera de la provincia. Su secretario se llamaba *Protonotario*, y era guarda de los sellos reales.

En ausencia ó muerte del rey, primogénito ó lugarteniente, cesaban las funciones del canciller, vice-canciller y regente de la cancillería, porque la autoridad de estos era delegada, y los ministros de dicho tribunal debian seguir la audiencia del vice-regente ó *Portant veus de general gobernador*, pues su autoridad era ordinaria. Así continuó la forma de este concejo hasta el mes de setiembre de 1714 en que el Sr. mariscal duque de Berbich creó en nombre de S. M. el Sr. D. Felipe V, una junta provisional para la administracion de justicia civil y criminal, de sugetos jurisperitos, con título de asesores del Veguer, nombrando nuevo Veguer, y al mismo tiempo otra junta de togados para el gobierno superior; la cual se reunió en la casa de la diputacion para declarar las causas civiles y criminales. En 14 de abril de 1716 se nombró la real audiencia compuesta de 18 ministros con su regente que lo fue D. Francisco de Mora, formando tres salas, con dos fiscales, seis relatores, cuatro para lo civil y dos para lo criminal, cuatro escribanos de cámara, un alguacil mayor y seis otros subalterno. Actualmente tiene la misma dotacion de empleados, solo que los escribanos de cámara son seis, y hay además dos agentes fiscales, siete relatores y un abogado de pobres.

En ausencia de las personas reales y príncipe heredero de edad competente, se creó un oficio de *lugar teniente general*, cuya creacion fue ya de tiempo de Jaime I ó como quieren otros de Jaime II, en cuyo reinado se crearon otros oficios de *judicatura*. Dicha dignidad se llamó al principio *Procurador general*, cuyo título continuó hasta el reinado de D. Pedro IV, pues desde 1340 se designa con el nombre de *Gobernador general*, y desde mediados de dicho reinado hasta fines de los reyes católicos, con el de lugar-teniente general de la real corona, y en 1520 empezaron á llamarse vireyes.

El lugar-teniente general tenia comunicadas las regalías de S. M. y representaba el mismo rey sin limitacion alguna, y así se llamaban los reyes *Alter Nos*, pero esta preeminencia hacia que su autoridad y facultades cesacen por muerte del rey, hasta que juraba el sucesor, por ser potestad suprema delegada, y no ordinaria como lo era en Aragon, Valencia, Cerdeña, Sicilia y Nápoles. Para estos casos gozaba Cataluña la prerogativa de tener un oficio con título de *Portant veus de General gobernador* ó *vice Gerente*, el cual reasumia la jurisdiccion suprema de la justicia y gobernacion de la provincia. Dicho oficio se hallaba ya creado en 1304, el cual era vitalicio, pero no entendia en los casos privilegiados de los barones y señores feudales, ni en los peculiares al *Jui de Prohoms*, que eran propios del Ayuntamiento de la ciudad, siempre que faltaba el virey en el principado. Estos dos altos empleos, así como el *Baile general de Cataluña*, que correspondia al de tesorero general, y cuidaba de la ecsaccion de las rentas fiscales y derechos del real patrimonio, con tribunal abogado y asesor particular, creado en 1348; y el de *maestre racional de Cataluña*, creado ya en 1307, cuyo oficio correspondia al de contador general, instituido para oir, ver y recibir las

Digitized by Google

cuentas de los bailes generales, procuradores reales, veguetes etc., eran oficios vitalicios, debiendo recaer en sugetos del pais, con residencia en Barcelona; y quedaron suprimidos desde 1716 por la nueva planta que dió al principado el Sr. Felipe v aboliendo sus fueros y antigua constitucion, quedando estinguido el titulo y regalia de los vireyes, habiéndose refundido su autoridad en la de los Capitanes generales de la provincia, que con el titulo de Gobernadores generales presiden á la real Audiencia, incorporándose las funciones del Baile general en la intendencia, y el de maestre racional en la contaduria principal del ejército y principado.

Además de los citados tribunales se conocia el supremo Concejo de Aragon el cual en 1711 tomó el titulo de SACRO SUPREMO CONCEJO DE ARAGON. Este concejo que reunia las funciones de la real Cámara y otras económica, consultaba al Rey todos los graves asuntos gubernativos y de gracia de la corona de Aragon, como los virreinatos, arzobispados, obispados y demas piezas eclesiásticas, y todos los oficios politicos y militares y de la real hacienda, encomiendas y hábitos de la órden de Montesa; y además probebia otros empleos sin consulta.

Ya hemos visto cuanta fue la opulencia de esta ciudad durante la dominacion romana, la cual debe considerarse como fruto positivo de su comercio é industria. La irrupcion de los Godos, Visigodos, Suevos, etc. causa general de la aniquilacion del comercio en los paises que habian conquistado, paralizó todo trato mercantil con dichos puntos; y si por lo que á nosotros toca, atendemos á la que verificaron los Arabes, veremos que Barcelona debió quedar con muy poco comercio por espacio de algunos siglos. Pero luego que por su ventajosa situacion marítima, y ayudada del genio activo de sus naturales, repuesta de tantos contratiempos y constituida en centro de un gobierno propio, tuvo lugar de recuperar su esplendor; sureó los mares y bastaron pocos siglos para hacer de ella el emporio del mas estenso comercio. Ya en tiempo de los primeros Condes ecsistian aduanas en ella, y su rédito debia ser cuantioso como se deduce de varias aplicaciones que se hicieron de una parte de su producto á obras piadosas; en la misma época fue puerto abierto á todas las naciones, constando que antes de su reunion á la corona de Aragon era frecuentado por los primeros pueblos mercantiles, Genoveses y Pisanos. En 1150 mereció que Benjamin de Tudela escribiese de ella, que era poblacion marítima muy frecuentada de negociantes y mercaderes de todos los paises, como Griegos, Pisanos, Genoveses, Sicilianos, Egipcios, Sirios y otros Asiáticos. El tráfico de los Pisanos en Barcelona, dice Capmany, llegó á causar celos á sus rivales los Genoveses en tiempo de Don Alonso II de Aragon. En el glorioso reinado de Don Jaime I habia llegado ya Barcelona á tan alto grado de esplendor por su comercio é industria, que la ciudad ofreció á dicho príncipe todo el armamento para la segunda conquista de Mallorca, que se verificó al año siguiente.

Desde 1268 empezaron á establecerse Cónsules en las escalas ultramarinas, y para dar una idea de la rapidez con que se estendió su comercio desde el siglo XIV al XVI, baste decir que los tuvo con la privativa de jurisdiccion, sobre todos los vasallos del rey de Aragon, en los puntos siguientes: en Caller, en Arles, en Oristan, en Nápoles, en Agrigento, en Tropea, en Alejandria, en Savona, en Catania, en Beray, en Martigues, en Famagusta, en Palermo, en Sacer, en Modon, en Génova, en Aguer, en Segui, en Marsella, en Candia, en Mesina, en Pisa, en Malta, en Sacco, en Constantinopla, en Licatta, en Niza, en Castelmare, en Trapani, en San Moxet y Fontcalda, en Siracusa, en Roma, en Ancona, en Aigues mortes, en Málaga, en Gaeta, en Almeria, en Valencia, en Trípoli, en Alexio, en Xio ó Chio, en Liorna, en Cerdeña, en Monpeller, en Chipre y Armenia, en Palermo, en Florencia, en Ischia en Nápoles, en Liorna, en Sena, en Toscana, en Ragusa, en Calabria, en Manfredonia, en Otranto, en Tunez, en Sevilla, en Bugia, en Aix, en Aviñon, en Damasco, en Pera etc. algunos de los cuales ya ecsistian en el siglo XIII. Desde los primeros tiempos hasta 1395 como se deduce del nombre de Monjui *Mons-Judaicus* y del de cierto parage de la ciudad llamado *Volta dels jueus*, del de otro cuyo nombre todavia se conserva sin el apelativo, tenia Barcelona barrios destinados para los Judios, cuyas riquezas eran escesivas como se colige de varios documentos; y entre otros, en una apuntacion que se halla en los dietarios de la Diputacion general correspondiente al año 1249, por lo cual consta, que habiendo de pasar á Sicilia dos comisionados, que fueron Marimon de Plegamans y Bernardo Aymerie, se les adelantaron 3000 sueldos que proporcionaron los judios del Call. Las calles de Moncada, Basea, Gignás, Mercaders y otras, en que vivian los comerciantes, todavia presentan casas de cuatro y cinco siglos de antigüedad, que además de la solidez de su fabrica de silleria, comun en aquellos tiempos, demuestran en la forma y grandiosidad de su construccion, en sus portales y ventanas de gusto y adorno gótico, en sus almacenes, sótanos, azoteas y miradores almenados, las disposiciones que ecsigian el comercio, y la opulencia de los que lo cultivaban. Otros monumentos todavia ecsistentes nos subministran nuevas pruebas de la gran prosperidad y riqueza que la navegacion habia acarreado á los Barcelonenses, particularmente en el siglo XIV, que fue el mas florecente que vieron sus armas y su navegacion. El actual templo de Santa Maria del Mar fue empezado el año de 1329 á espensas de sus feligreses. Las casas Consistoriales se empezaron en 1369 y se concluye-

Digitized by Google

ron el mismo siglo. El grandioso templo de Santa Maria del Pino es obra del mismo; y en fin, los mas soberbios edificios públicos así civiles, como sagrados, son obras de aquel siglo, lo que debe mirarse como otros tantos testimonios de la riqueza y poder que correspondia á la empresa de tan suntuosas fábricas, á cuya riqueza contribuyó eficazmente la consideracion y particular proteccion que le dispensaron sus soberanos en todos tiempos. El rey Don Jaime I se espresa así en un privilegio de 1390. «Si las demas ciudades y pueblos de nuestros dominios nos hicieron loables servicios, á Nos y á nuestros antecesores; Barcelona fue la principal y digna de ser ensalzada con especial loor: y como, creciendo ella, vemos crecer tambien nuestra alteza; y nuestro poder hacerse mas poderoso; debemos con liberalidad esmerarnos en los felices aumentos de tal ciudad.» Don Alonso V en otro privilegio de 1432, dice de ella: «No olvidamos el cuidado y vigilancia que merecen la defensa, conservacion y aumento del arte mercantil, sobre el cual descansa toda la cosa pública, no solo de esta ciudad, sino de nuestros reinos y tierras»; y finalmente, sin citar mayor número de documentos, Cárlos II en otro privilegio de 1683 añade: «Por causa del comercio ejercitado por los Barceloneses, adquirió su ciudad tanto poder de riquezas, que por estas consiguió el nombre de *rica*, y así en las conquistas poderosamente alcanzadas por nuestros serenísimos antecesores en todos los paises, con el apresto de sus naves, caudales y mercaduras, dieron medios con que se estendiese el nombre, las armas, y la dominacion de nuestros predecesores.» Siguió el comercio de esta ciudad con igual actividad, pues en el discurso de dos trimestres del año 1448 consta que fondearon en Barcelona de viages de fuera provincia 1293 embarcaciones de su comercio, llegando los barcos de cabotage á un número escesivo; pues solo en el mes de Julio del mismo año fondearon hasta 185 y á pesar de todo esto, Capmany supone que el año citado, de que constan estas noticias, no seria de los mas prósperos al comercio, por la mucha marineria empleada en la guerra de Nápoles y de Génova, cuya escuadra interceptaba su navegacion, y por la que igualmente reinaba contra el Soldan de Egipto y otros príncipes de levante, con cuyos puntos no habia comunicacion. Todavia causa mayor admiracion, como una ciudad, contrastada por tantas causas físicas, pudiese sostener y acrecentar su opulencia: dejando aparte sus continuas guerras contra los Genoveses y otras potencias marítimas, sus espediciones á Grecia etc. parece increible que llegase á reparrarse de los estragos que le ocasionaron solamente las epidemias, pues consta que desde 1333 hasta 1396 se padecieron seis pestes entre las cuales se cuenta la horrorosa llamada *peste negra* de 1348, en la que, de los cinco Consellers de dicha época, murieron los cuatro, y del Consejo de Ciento casi todos sus individuos; de donde se puede inferir cual seria la mortandad general. Desde 1468 hasta 1497 se contaron diez y seis entre pestes declaradas y epidemias, y desde 1501 hasta 1598 se repitieron por ocho veces las pestes y epidemias. Desde estos últimos estragos empezó á decaer considerablemente el comercio de esta ciudad, á lo que contribuyó seguramente el descubrimiento del Cabo de Buena Esperanza, y el furor de los Turcos. Sobrevino despues otra peste, la de 1651, la mas cruel y mortífera que se habia esperimentado desde la peste negra, bien que la mayor parte de estos estragos provinieron acaso del descuido del consejo municipal: siendo de estrañar como pudiese suceder así en un pueblo tan culto como este, como observa Capmany, pues hasta el año 1588 no empezó dicho consejo á tomar providencias para el resguardo de sus costas, y hasta el siglo siguiente no empezó á dictar algunas disposiciones para cortar la comunicacion por mar y por tierra con los paises infestados, ni á tomar noticias del esterior para las disposiciones que fuesen oportunas. Las cuarentenas no se prescribieron hasta el año 1563, y hasta el de 1632 no se estableció junta de Sanidad, siendo los lazaretos de disposicion muy moderna, pues no empezaron á usarse hasta 1709; y esto no porque el Consejo Municipal no gozase de todas facultades para ocurrir á estos casos, pues desde 1510 por privilegio de Don Fernando el Católico, tenia concedida la facultad suprema y privativa de cuidar de la salud pública en los casos de contagio, ó recelo de su comunicacion, quedando á la disposicion de sus magistrados la custodia de la ciudad, y la espedicion de edictos para la buena policía, sin impedimento de parte del Virey, del gobernador general, ni de otro juez ni tribunal real, antes todos estos debian prestarles auxilios y ayuda para la ejecucion de las providencias, quedando declarado en dicho privilegio ser propio é inherente á los Conselleres esta potestad; pues estos por institucion de su oficio, de Padres de la patria, nunca debian desampararla en ninguna aflicion, aunque fuese á costa de sus vidas, como vemos que se verificó en la peste negra de 1348, en que casi no quedó ningun individuo del Gran Consejo. No obstante todas estas causas con las atraidas por las guerras en que ardió el principado desde 1697 hasta 1714, en cuyo tiempo sufrió la ciudad cuatro sitios; el comercio de Barcelona volvió á prosperar con la benefica planta del nuevo gobierno, pues vemos por un balance del citado año 1488 con los de 1776 y 1777 verificado por Capmany, que el número de embarcaciones nacionales fondeadas de fuera de la provincia, era igual; aunque resultaba bastante inferior el de bastimentos de cabotaje. En nuestros dias es cuando el comercio de esta ciudad ha hecho menos progresos, á lo que ha contribuido directamente el estado en que se hallan nuestras Americas, por lo que omitimos hablar del estado de paralo-

Digitized by Google

zacion en que se encuentra, volviendo nuestra atencion á las leyes que hicieron su prosperidad en los primeros tiempos, y últimamente á las artes y manufacturas de la misma, en cuya descripcion daremos una ligera ojeada sobre su estado actual.

Antes de la creacion del consulado tenia el comercio de Barcelona un juzgado compuesto de prácticos en el comercio que con autoridad real dirigian y decidian sus negocios. En prueba de la antigüedad de esta primera forma de junta consular, que debe considerarse como el bosquejo de los tribunales de comercio de la corona de Aragon, consta que en 1279 el rey D. Pedro III concedió al cuerpo de los comerciantes de Barcelona la facultad de elegir entre ellos mismos, dos sugetos á pluralidad de votos, para procuradores ó jueces administradores de la contratacion, salva siempre la jurisdiccion de la potestad ordinaria; y la primera vez que aparecen con título de cónsules de mar, es en 1301, pero nombrados por los Magistrados municipales, en cuyas manos juraban *bene et legaliter se habere in ipso consulatu, non inspecto honore, amore, vel timore alicujus*, conduciirse en dicho cargo bien y legalmente sin consideracion al honor, amor ó temor de persona alguna, bien que D. Pedro IV despachó en 1347 su real diploma para que esta ciudad erigiese un consulado bajo las mismas reglas, jurisdiccion y prerogativas con que se gobernaba entónces el de Valencia, que puede justamente blasonar de haber tenido el primer tribunal consular de comercio, que ha ecsistido en España, pues trae su origen desde el año 1283: pero Barcelona con no menos razon debe gloriarse de que desde 1279 tenia autorizada la Junta de Prácticos, segun ciertas reglas que sirvieron de norma para la primitiva creacion del consulado de aquella; y estas dos ciudades con Mallorca y Perpiñan que lo crearon, la primera en 1343, y la segunda en 1388, acaso fueron las primeras que gozaron de tal institucion bajo una forma regular en Europa, si bien Venecia cuenta la época de un Magistrado para los negocios mercantiles anterior á 1286, pero fue abolido, y su consulado ó tribunal *delli cinque savi de la mercanzia* es de principios del siglo XIV: pero no se conocieron en Castilla sino muy posteriormente; pues el de Búrgos y Bilbao son de 1494; y los que le su ejemplo se erigieron en Sevilla y Madrid son el primero de 1535, y el segundo de 1652; ni fueron instituidos en Francia hasta mediados del siglo XVI.

Las leyes de este consulado y por las cuales se ha gobernado por mas de 5 siglos, han sido célebres en la historia del comercio de Europa. Los antiguos prohombres del mar de Barcelona, ilustrados con la esperiencia y luces de los primeros navegantes de su patria, que habian corrido los mares y los puertos mas famosos del mediterráneo, compilaron las costumbres marítimas que por loables practicas tradicionarias, tal vez dispersas y desordenadas, gobernaban á los pueblos mercantiles de levante. Este código consuetudinario conocido y celebrado de todas las naciones por *Leyes del Consulado de Barcelona*, ha sido la base de la legislacion marítima de la baja edad, y adoptado en todas partes como el derecho comun moderno de la jurisprudencia mercantil.

La primera traduccion estrangera de que consta noticia positiva es la italiana que se hizo en Venecia por N. Pedrozano en un tomo en 4.° en 1544, y la primera que se hizo en Francia fue la impresa en Marsella en 1577. En Aix se hizo otra impresion en 1635. Se publicó igualmente una traduccion latina, y los Holandeses lo tradujeron en su idioma en el siglo XVII. Entre los muchos que han escrito de estas leyes, Estéban Cleyrac, abogado de Burdeos en su obra *Us ez coutumes de la mer* impreso en 1621, las cita y comenta como base de las antiguas leyes marítimas de Oleron y de la Hansa teutónica, y Saudi, en su *Istoria civile Veneciana*, supone estas leyes barcelonesas como dechado de los juzgados de comercio de la baja edad, al modo que en el tiempo antiguo lo habian sido las rhodias. Se ha creido que estas leyes eran propias del consulado de Valencia, por la sola razon de que allí hubo primero esta institucion que en Barcelona; pero se deduce positivamente que ecsistian las leyes en Barcelona por la misma real cédula de la creacion del Consulado de aquella, en que el rey D. Pedro III manda que los cónsules decidan las causas segun las costumbres marítimas que estaban en práctica en la ciudad de Barcelona, cuyas leyes por documentos y referencias históricas regian ya, no solo en Barcelona antes de la creacion de ningun Consulado, sino tambien en los consulados particulares á varias escalas de levante.

Si el comercio de esta ciudad llegó á tan alto grado de prosperidad, estendiéndose tan universalmente en todos los paises del Norte y hasta á las costas asiáticas, fue á beneficio de la industria y de las artes de sus habitantes. Dejando á un lado cual pudiera ser el estado de las artes en los siglos que precedieron á la espulsion de los Sarracenos, sin hablar de las de absoluta y primera necesidad, y contrayéndonos á los tiempos en que esta ciudad empezó á figurar como un estado independiente; sabemos que las artes fueron traidas de Italia, que seguramente las recibieron de los Asiáticos por medio de las espediciones de los Cruzados. El comercio, que al principio se ceñia á la esportacion de frutos, y á la importacion de los artefactos de paises estraños, debió dispertar la congenial industria de los Barceloneses y en pocos siglos no solo tuvo Barcelona todo cuanto constituia la opulencia de las naciones de levante, sino que sobresalió en su fabricacion; á cuyos rápidos progresos contribuyó sobre todo la forma del gobierno por la cual, el pueblo abatido en

Digitized by Google

todas partes por la tiranía feudal, representaba en ella el comun de la ciudad, tan sin dependencia de la nobleza, por el mismo interes de los soberanos, que se esforzaban en conceder privilegios á sus pueblos, para contrabalanzar en cierto modo el poder de los Barones ú órden equestre; que llegaron estos á desprenderse de sus fueros para poder optar á los distinguidos cargos municipales, ¡tan apetecibles fueron entonces las plazas del gobierno político de una ciudad tan colmada de prerogativas y singulares regalias! La sabia prevision del cuerpo municipal con el objeto de fomentar todo cuanto establecimiento pudiese aumentar la riqueza pública, produjo el acertado sistema de corporacion gremial. No consta sin embargo la fecha de esta disposicion; pues los documentos mas antiguos que citan á los oficios matriculados, es uno del año 1200 en el que se lee por primera vez el nombre vulgar de *menestral*; y otro de 1208 en que el gremio de Zapateros fundó el beneficio de San Márcos en la iglesia Catedral; todo lo cual atestigua su antigüedad, pues debe suponerse su existencia, y su cierto grado de perfeccion, muy anteriores á una disposicion de esta naturaleza, y no solamente esto, sino que tal vez fue primitiva disposicion el que cada oficio habitase un barrio ó calle peculiar, por las muchas calles que todavia se conocen en la ciudad con el nombre de dichos oficios, y mas cuando casi todas las referidas se hallan comprendidas en el segundo recinto de la ciudad, que se cerró por la rambla á mediados del siglo XIV, en cuya época contaba la ciudad 45 gremios.

Pero dejando esto aparte, y concretándonos á las principales materias que desde un principio han dado pábulo á las artes, la industria mas antigua, mas constante y como privativa de Barcelona, fue el arte de la lana, cuyas repetidas ordenanzas y reglamentos, en que se esmeraron el celo de la Diputacion, y la vigilancia de los magistrados municipales, hacen ver la importancia de su conservacion y fomento. Los ingleses yacian embrutecidos en la mas grosera barbarie cuando Barcelona tenia renombre por sus tejidos de lana, la cual iba á buscar á sus mismas costas á donde las volvia mafacturadas, pues se encuentran bandos municipales ordenando ciertas reglas para los tejidos de lana inglesa, y disposiciones de precaucion maritima para los viages á aquellos paises con estos objetos. Todas las disposiciones gubernativas respiran la mas decidida proteccion á las artes y muy particularmente á este ramo de industria, pero la mas patriótica y eficaz fue seguramente la espedida en 1443, defendiendo que nadie pudiese vestir paños ni estofas de lana, fabricadas en otros paises, imponiendo severas penas á los patrones de las embarcaciones que los trajesen y no los denunciasen, y á los traperos, sastres, calceteros, y tundidores que comprasen ni vendiesen, cosiesen ó tundiesen paños de los paises estrangeros. Para aumento del crédito nacional y utilidad comun, los paños debian fabricarse segun la clase de la lana, con determinado número de pues y urdiduras, y en los superfinos se marcaba la letra B, para que siendo conocidos por Barceloneses mereciesen el aprecio que les correspondia en todos los mercados. Las lanas que se estrajan en bruto debian pagar el 50 por 100 y lo mismo los algodones que entraban hilados: otro tanto pagaban las sedas que se estraian en crudo. Estendiéndose las providencias benéficas á todos los ramos de las artes: asi es que el calafate no podia ajustar ninguna obra á destajo por el peligro á que se espondria la embarcacion mal calafateada, y era encargo privativo del consulado señalar los precios de los fletes de los buques nacionales entre sus patrones y los mercaderes, y el de inspeccionar el estado de los bastimentos en su casco y aparejos, antes que estos pudiesen salir á vinge á fin de precaver las desgracias y averias.

En el siglo XIII se conocian ya en Barcelona muchos oficios y artifices de armas ofensivas y defensivas, permaneciendo hasta el tiempo que quedaron sin uso tales armas, como eran ballesteros, lanceros, flecheros, coraceros, casqueteros y otros, siendo siempre esta ciudad el recurso general para las municiones de guerra, pues los Venecianos en 1292 recurrieron á Cataluña para proveerse de ballestas y de artifices de las mismas, con motivo de la guerra contra Genoveses. En 1387 el rey D. Juan I de Castilla, en los preparativos que hacia para invadir á Portugal tuvo que recurrir á Barcelona por medio de un mensagero, pidiendo á sus magistrados le vendiesen mil cajones de saetas de sus almacenes, lo que se cumplió dando buen despacho al comisionado real, siendo ya famosa la armeria pública que poseia la ciudad para su defensa, y para provision de las espediciones de la real corona; y despues de la invencion de la pólvora, tuvo en sus Atarazanas la primera y mas grande fundicion, pues consta que los primeros cañones de bronce de gran calibre que mandó fabricar Cárlos V para la defensa de las plazas se hicieron en Barcelona, y en la misma se fundieron despues 12 enormes culebrinas, y se trabajó todo el armamento y vestuario del ejército que debia mandar el Duque de Alba en el Rosellon en 1547. Gerónimo Paulo que en 1491 escribia á Paulo Pompilio residente en Roma, le hace una descripcion ecsacta de lo que contenia Barcelona de mas precioso, y entre los artefactos mas celebrados en la misma corte romana, encarecia la vajilla de loza, todo género de cuchilleria, y en especial navajas de afeitar y herramientas quirúrgicas, cristaleria y vaseria de vidrio, que disputaban la preferencia á las de Venecia: seria nunca acabar si tratasemos de hablar detenidamente de los oficios de la ciudad desde aquellos tiempos, del estado de perfeccion de los mismos, y de la reputacion que gozaba por ellos en-

Digitized by Google

tre los estrangeros, pues aun despues de haber pasado la época de su primer esplendor, decian los Franceses (en 1729) que los Catalanes eran los mejores artífices de España, y de tal modo, que era Barcelona respecto á este reino, lo que Paris respecta á Francia, constando sin embargo que Barcelona gozaba de mayor antigüedad, en la introduccion de varios oficios, á todas las ciudades de Europa, incluso (el mismos Paris, como puede verse en el adjunto estado, en que se esplican los años en que fueron agremiados en Barcelona y en dicha capital.

BARCELONA. Años	OFICIOS.	PARIS. Años
1218.	Canteros.	1535
1252.	Pelaires.	1443
1257.	Alfareros.	1373
1257.	Carpinteros.	1574
1257.	Cerrageros.	1411
1257.	Cuberos.	1538
1257.	Espoleros Freneros.	1577
1257.	Latoneros.	1566
1257.	Zapateros.	1573
1291.	Pintores, Escultores.	1391
1301.	Plateros.	1330
1310.	Guanteros.	1357
1311.	Curtidores.	1618
1311.	Pergamineros.	1545
1311.	Zurradores.	1594
1320.	Tintoreros.	1357
1357.	Vaineros.	1560
1379.	Albañiles.	1670
1390.	Arneseros.	1469
1395.	Caldereros.	1484
1406.	Peltreros.	1456
1455.	Vidrieros.	1467
1545.	Sombrereros.	1578
1548.	Pasamaneros.	1653

Finalmente, volviendo á la antigüedad de las artes de esta ciudad, consta que cuando se instituyó el gran Concejo, ecsistian 19 gremios, debiendo suponer que ecsistian otros oficios que no se hallaban todavia asociados para ser inscritos en la casa de la Ciudad, en lo que tardaban á veces 100 años, ó porque no fuesen en bastante número, ó por las competencias ó rivalidades con los demas oficios: sin embargo á fines del siglo XIV habia en Barcelona 64 gremios de artes, agregando despues los que fueron introducidos en el siglo siguiente, como terciopeleros, bordadores, tejedores de velos, gorreteros, caldereros, carderos, estañeros y corderos de vihuela que componian hasta el número de 72. Y si bien en el siglo XVII no tuvieron las artes lugar de prosperar como siempre habian hecho, no pudo estinguirse de todo punto la aplicacion y laboriosidad de los artistas, de modo, que en el proyecto que publicó y dirigió Narciso Feliu al Sr. D. Cárlos II en 1683 para restaurar la industria y comercio marítimo de Cataluña, que ciertamente estaban entonces en la mas deplorable decadencia, ecsistian aun fábricas de paños superfinos de toda suerte de colores, otros de inferiores, de bayeta, de estameñas y de mezclas, sumamente apreciadas, escarlatinas de nueva invencion, herbages, chamelotes, buratas, anascotes y groguetes de mejor calidad que los estrangeros: se conservaba el arte de la seda en tafetanes, damascos, rasos lisos y labrados, terciopelos, lamas de oro y plata, espolines, brocados, brocatelos, y otras suertes de telas que escedian en calidad á las forasteras, medias de seda al telar y á la aguja, encajes de todas especies, así de oro como de plata, seda, hilo y pita, con tanta perfeccion como los flamencos, cintas, y listonería lisa y floreada de mucho primor, y finalmente artefactos de carpintería, vidriería, cerragería y otros.

No merecen menos consideracion los adelantos que han hecho las artes en esta ciudad en los últimos tiempos. La manufacturacion de sedas y de lanas tan antigua en esta ciudad, ha sufrido en los últimos tiempos la paralizacion consecuente á las vicisitudes y trastornos políticos de la guerra pasada y posteriores de la península. Sin embargo, las fábricas de sederías correspondientes á los gremios de terciopeleros y veleros de seda, adquiriendo las máquinas y métodos mas modernos y perfeccionados que usan los estrangeros, se repusieron al corriente de las mas adelantadas de Europa, tanto en la solidez de los tegidos, como en la brillante variedad de los colores, y elegancia y buen gusto de los dibujos. La máquina para teger estofas labradas llamadas á la *Jacquard*, perfeccionada por *Mr. Belly* de Lion, en 1816, con privilegio esclusivo, fue desde luego conocida y empleada en esta ciudad, y en la actualidad se hallan mas de 300 de ellas de varias numeraciones, en los talleres de estos dos gremios, y 800 telares al estilo antiguo, siendo á lo menos la mitad de los que llaman de *puntería*. Se halla tambien una fábrica para sacar la seda del capullo y torcerla, cuya labor no cede á la mas delicada del Piamonte.

Las fábricas de galones y cintas de todas clases y labores son numerosas, y siguen igualmente en perfeccion y gusto, el variado capricho que decide el consumo.

Los paños y otras manufacturas de lana, antiguamente tan buscadas por los pueblos de levante, por la solidez de sus tegidos y colores, han alejado su fabricacion de esta ciudad, á causa de los métodos modernos, que á beneficio de la maquinaria, se han perfeccionado en sumo grado; pues necesitando de un poderoso agente motor, han debido situarse en varios puntos de la provincia, en donde las corrientes de las aguas y la abundancia del combustible hacen mas económica esta fabricacion, quedando con todo esta ciudad como el almacen general para la venta y espedicion de sus manufacturas, y son indisputablemente los mejores que se conocen en todo el reino.

En el año 1746 se estableció en esta ciudad la primera fábrica de estampados de indianas, por D. Juan Pablo Canals, despues baron de la Vall-Roja, y en 1767 se halla-

Digitized by Google

ban ya 20 fábricas de esta clase, que se gobernaban bajo ciertas ordenanzas, aprobadas por S. M. en 24 de octubre del mismo año.

En 1773 se estableció en esta ciudad una asociacion para fomentar los hilados de algodones de las Américas españolas, que obtuvo título y aprobacion real en 30 de junio del mismo año. Este hilado empezó con el torno de un solo huso como en todas partes, pero muy luego se conoció la máquina primitiva que inventó en Inglaterra Tomas Highs, á la que dió el nombre de *Jenny*, con la cual se hilaban 24 hilos á la vez, y desde luego fue aumentada hasta sesenta, y en 1800 se establecieron fábricas de hilados en grande con las máquinas inglesas llamadas *Throstle* ó continuas, para dar urdimbre, que inventó el mismo ingles Higbs con sistemas enteros de máquinas para cardar, preparar é hilar el algodon para urdimbres, al estilo de las que perfeccionó y estableció en Inglaterra Sir Richard Arkwrigd con privilegio del gobierno en 1775, y con las llamadas *Mull-Jennis*, que se inventaron en 1790 para las tramas. Las fuerzas considerables que requiere el movimiento de estas máquinas y lo caro del carbon de piedra para aplicarles la máquina de vapor, de las cuales en el mismo año 1800 se estableció una en esta ciudad, sugirieron la economía de establecerlas en poblaciones que hubiese proporcion para aplicar las aguas como potencia motriz. En el año 1801 se estableció la primera en Manresa, y en 1806 se veian ya grandes establecimientos de hilados con las máquinas de Arkwrigd en varias poblaciones de la provincia.

Al mismo tiempo se perfeccionaron y multiplicaron considerablemente por todo el principado las antiguas máquinas de Jenny, que empezaron á llamarse *bergadanas*, aumentando sus husos hasta 120, cuya hilara basta el número 25 se emplea en los tegidos planos con tan buen éxito como el de las Mull-Jenny, con la ventaja de que aquellas máquinas solo cuestan la sesta ó séptima parte de estas.

Siguió esta industria en sus tres ramos de hilados, tegidos y estampados con tal progreso, que al empezar la guerra marítima de 1804, bastaba para surtir abundantemente el consumo de la península y de las Américas españolas, para cuyo destino se despachaban anualmente, á lo menos 80 registros, antes de la guerra de la independencia, formando un valor anual de mas de 10 millones de pesos fuertes, y dando ocupacion á mas de 80.000 individuos.

Cuando la corte española vino á esta ciudad en el año 1802, SS. MM. recibieron con aprecio, y como materia esquisita, el presente de varias piezas de indianas que les fueron ofrecidas. Este ramo de industria se hallaba entonces en su mayor auge y esplendor; pero la espresada guerra marítima le cerró el mercado de las Américas, y absorvió la mayor parte de los caudales que se giraban con ellas; y la ruinosa invasion de las tropas de Bonaparte en el año 1808, las cuales además de ocupar esta capital y aniquilar su industria por espacio de 6 años, incendiaron y destruyeron los mejores establecimientos fabriles de la provincia, y la dejaron reducida á la nulidad.

Sin embargo restablecido su legítimo soberano el Señor Don Fernando VII al glorioso trono de sus mayores; por efecto de las sabias providencias del gobierno, y de la laboriosidad natural de los Catalanes, renació la industria de entre sus cenizas, y en poco tiempo se vieron como por encanto levantadas sobre sus ruinas las antiguas fábricas de la provincia, y ponerse en movimiento las de la capital, y á pesar de faltarles el mercado de las Américas, puede decirse que por lo general están en su antiguo pie, habiendo seguido muy de cerca los adelantamientos que las de Inglaterra y Francia han hecho en los años de plena paz y prosperidad, de que han disfrutado.

Barcelona debe considerarse como el punto central de la industria de Cataluña y como su resorte motor, pues salen de sus almacenes casi todas las primeras materias manufacturables que se emplean en las fábricas de la provincia, y vuelven despues las manufacturas, unas concluidas y otras para recibir la última mano, y espedirse á los puntos de su destino. Asi es, que casi todas las fábricas de la provincia trabajan con capitales de Barcelona, ó bien tienen factorías en ella.

Las ventajas de que disfrutan muchos pueblos de la provincia por sus corrientes de aguas, abundante combustible y baratura en jornales, hizo que las fábricas de algodones de esta ciudad, casi se limitasen solamente á tejidos finos y pintados, y algunos otros artefactos primorosos; pero desde el año 1824 han tomado mucho incremento los hilados con las Mull-Jenny de 120 pass, de las que se hallan en ella mas de 500, y de 250 á 300 de las sencillas Jenny, llamadas *bergadanas*, con todos sus aparatos ausiliares, las que hilan diariamente de 5.500 á 6.000 libras de algodon de núm. 24 á 30; y algunas lo hilan hasta del núm. 80 si el consumo lo ecsige.

Tiene asimismo 5.000 telares empleados solamente en pañuelos y otros tejidos finos, imitando hasta el *piqué* ingles mas esquisito, y se han introducido ya algunos telares mecánicos de última invencion.

Hay 60 fábricas de estampados de indianas, y dos con máquinas ó cilindros de impresion, siendo de advertir, que las telas que se emplean en estas fábricas, son tejidas en Berga, Igualada, Sellent y otros pueblos del interior de la provincia.

Depende de estas fábricas de estampados un gran número de prados con sus correspondientes oficinas para hervir y avivar los colores, blanquear las telas y otras operaciones, para las que se necesita mucha agua para rociar y lavar las indianas, asi como del sol y del aire libre, por cuya razon están repartidos estramuros de la ciudad.

Digitized by Google

La tintura de los algodones está en el mayor punto de perfeccion: hay dentro de la ciudad y estramuros 14 fábricas en que se do en grande el hermoso encarnado llamado de Andrinópolis, cuya brillantez no cede al de Ruan. El ramo de tintes de otros colores de algodon y de seda, es numeroso y acreditado, por su solidez y variedad.

Hay muchos establecimientos de blanquear por legía y por el gas, las telas de algodon finas y ordinarias, imitadas á las llamadas elefantes, estopillas y hamburgos, como para los hilados torcidos para coser y bordar, que se espiden en cantidades considerables, siendo tambien muy abundante la fabricacion de cintas de todas clases, trencillas y flecos.

La fabricacion de medias, tanto de seda como de algodon, es tan abundante como variada, siempre al corriente de las estrangeras en todas sus clases. Los trafalgares, tules (ó punto doble ingles y sencillo) lisos y labrados, y bordados, nada dejan que desear al capricho y á la moda.

Se encuentran además en esta, cinco fábricas de cardas para elaborar la lana y el algodon, que proveen las fábricas de la ciudad y muchas de la provincia; y acaba de establecerse una con máquinas, cada una de las cuales ejecuta las operaciones de picar los cueros, cortar, doblar y meter las agujas ó puas con la mayor ecsactitud y primor. Tiene asimismo dos fábricas de loza fina de pedernal, á imitacion de la inglesa, con la cual compite en calidad y hermosura, donde se fabrican toda suerte de piezas de formas muy elegantes; y se estampan en ellas paisages y adornos coloridos con mucha brillantez, á imitacion de la porcelana. Igualmente se fabrican en ella con la mayor perfeccion y abundancia, cardenillo, crémor tártaro, albayalde, alumbre refinado, sal saturno, vitriolo superfino, y toda suerte de sales para las fábricas y artes; y como las primeras materias que se emplean en su fabricacion, son muy abundantes en el mismo pais, no solo pueden proveer al consumo del reino, si que ofrecen considerable sobrante para la esportacion. Fuera de la ciudad se hallan 4 fábricas de ácidos en las que se fabrican el nítrico, el sulfúrico y varios otros que se emplean en las artes.

Aunque no hay en Barcelona establecimientos en grande para la fabricacion de máquinas, como en otras partes, hay muchos talleres en que se construyen toda suerte de máquinas, asi para la elaboracion de algodones y lanas, como para otros varios objetos. En julio del año próximo pasado de 1829, se presentó á la real Junta de comercio, una máquina de vapor de la fuerza de dos hombres, que obraba con presion superior é inferior, dirigida por D. José Roure, catedrático de Química y ejecutada por artistas de esta ciudad, cuya máquina tanto por la ingeniosa economía de su disposicion, como por la primorosa ejecucion de sus piezas, puede servir de modelo. Asimismo se fabrican primorosos instrumentos físicos, quirúrgicos y ortopédicos; y hay tres fábricas de instrumentos de música para toda suerte de orquestas, y dos fábricas en grande de botones de metal, en las que además se labran varias piezas primorosas, piezas plateadas y doradas á fuego.

Para acabar de dar una idea de los adelantamientos fabriles y artísticos de esta ciudad en estos últimos años, basta echar una ligera ojeada sobre las esposiciones públicas de los productos de la industria catalana. En el mes de junio de 1822, se celebró la primera en los salones de la real casa Lonja, en la que concurrieron á competencia toda clase de manufacturas y artefactos. Se repitió en 1825, y á pesar de los disturbios ocurridos en esta ciudad y en toda la provincia, se vió el gran progreso que habia hecho la industria en todos sus ramos, perfeccionando los artefactos conocidos, y presentando otros muchos nuevamente inventados, y entre estos un esquisito é ingenioso péndulo. En la de 1826 se notaron nuevas perfecciones é inventos, que la real Junta premió con medallas de oro y plata, como en la del año anterior. En la que se celebró en Madrid por primera vez el año 1827 se distinguieron notablemente los artefactos de todas clases de Cataluña, con la gloria de que las tres cruces con que el Rey quiso distinguir el mayor mérito industrial, cupieron á tres fabricantes de esta provincia, y de las 114 medallas de oro, plata y bronce, que se distribuyeron, mas de la mitad recayeron en fabricantes y artistas de esta ciudad y su provincia. En el año 1828 estando el rey D. Fernando VII con su augusta esposa en esta ciudad, honraron con su real presencia, acompañados de su comitiva, otra esposicion en los salones de la misma real casa Lonja: en ella se vió lo mucho que se habia adelantado desde la última; y SS. MM. vieron con mucha detencion y muestras de complacencia, los progresos de la industria catalana en todos sus ramos, y tuvieron la dignacion de honrar con su real presencia muchos fabricas y talleres de diversas clases de manufacturas y artefactos, enterándose de su mecanismo y procedimientos artísticos, y del buen órden que reina en estos establecimientos, mostrando en todas partes su natural afabilidad y real agrado, y dejando á los artistas llenos de entusiasmo y gratitud. Al paso por esta capital de los reyes de Nápoles con su augusta hija, nuestra actual Reina y Señora, se les presentó en la misma real casa Lonja, otra esposicion en que se vió que lejos de retrogadar la industria de esta ciudad, hace todos los dias nuevos progresos.

Seria nunca acabar si quisiesemos entrar en pormenores sobre todos los establecimientos artísticos que se conocen en esta ciudad. Las fábricas de curtidos, por ejemplo, han llegado al mayor grado de perfeccion, elaborándose tafiletes de todas clases que rivalizan con los superfinos del estrangero. La manufacturacion de flores artificiales ha adquirido igual crédito, circulando sus productos con suma estimacion y compitiendo con los mas perfectos de Italia. Las fábricas de cristales hacen

Digitized by Google

cada dia nuevos adelantos, y es digna de citarse la de termómetros y barómetros de D. José Valls, el cual ha elaborado varios objetos sumamente primorosos para el real colegio de Medicina y Cirugía. Las de tules estampados merecen la mayor consideracion, por la finura de las telas, y elegancia de los dibujos, de las cuales se construyen diferentes objetos de adorno, para cubrir mesas, cómodas, pianos y otros muebles esquisitos así como alfombras y tapices, con láminas finas de figuras y paisages con la mayor brillantez en sus coloridos.

Finalmente las artes de esta ciudad fomentan de tal modo el comercio y agricultura, no solo de la provincia, sino de todo el reino; que siendo como se ha demostrado el principal resorte de cuanto se trabaja en el principado, y la que promueve la circulacion, y ocasiona los consumos, por un cálculo aproximado, referente al año 1822, resulta, que la provincia consume anualmente, de ochenta á cien millones de reales, en comestibles, primeras materias manufacturables y otros géneros que pertenecen á las demas del reino.

Aunque nos propusimos hablar de las monedas antiguas y modernas, admitidas en circulacion en el comercio de esta ciudad; remitimos el lector al artículo de Cataluña, en el cual trataremos de ellas con la debida estension; pero como hemos hecho referencia á las tales en la pág. 715, continuamos algunos pormenores curiosos, los cuales declaran la estimacion del dinero en los antiguos tiempos; de donde resulta una comparacion con la que actualmente tiene. Dichos pormenores son una noticia del precio de varios comestibles en los siglos XIII y XIV, estractados de los dietarios municipales, y de otras obras que tratan de la materia.

VALORES EN DIFERENTES AÑOS.

Artículos.	1234.	1261.	1301.	1326.	1830.
	₰ ds.	₰ ds.	₰ ds.	₰ ds.	tt. ₰ ds.
Una cuartera de trigo.	10 ..	» ..	» ..	» ..	5 11 6
Una de centeno.	8 ...	» ...	» ...	» ...	3 » »
Una de cebada.	7 ...	» ...	» ...	» ...	2 12 6
Un cuarto de carnero.	» ...	1 6 ...	» ...	» ...	2 5 »
Un cabrito.	» ...	1 6 ...	2 » ...	» ...	2 5 »
Un cuarto de cabrito.	» ...	» 4 ...	» 5 ...	» ...	» 11 3
Una libra de vaca.	» ...	» ...	» 5 ...	» 5 ...	» 9 4
Id. de ternera.	» ...	» ...	» 5 ...	» 6 ...	» 11 3
Id. de carnero.	» ...	» ...	» 8 ...	» 8 ...	» 11 3
Id. de cabra.	» ...	» ...	» 4 ...	» 4 ...	» » »
Id. de oveja.	» ...	» ...	» 4 ...	» 5 ...	» » »
Id. de macho.	» ...	» ...	» 5 ...	» 6 ...	» 9 4
Id. de tocino añejo.	» ...	» ...	» 11 ...	1 » ...	» 13 4
Id. de tocino fresco.	» ...	» ...	» ...	» 7 ...	» 9 4
Una liebre.	» ...	» 8 ...	» ...	» ...	1 6 3
Un conejo.	» ...	» 4 ...	» 5 ...	» 6 ...	» 11 3
Un par de capones.	» ...	1 8 ...	1 10 ...	» ...	2 » 5
Un par de gallinas.	» ...	1 4 ...	2 2 ...	» ...	2 1 3
Un par de perdices.	» ...	» 8 ...	1 » ...	1 2 ...	1 1 6
Un par de palomos.	» ...	» 8 ...	» 8 ...	» 6 ...	» 11 3
Un par de palomas torcaces.	» ...	» 8 ...	» ...	» ...	» 11 3
Un par de tordos.	» ...	» 4 ...	» ...	» ...	» 11 3
Un par de palomas silvestres.	» ...	» 4 ...	» ...	» ...	» 9 4

Además en el siglo XIV se señalaban 9 sueldos anuales para la fundacion de una lámpara continua. En el testamento que hizo el Rector de la parroquia de San Jaime, en 1307, señaló dicho párroco 3 dineros á cada presbítero, por la celebracion de la misa en el aniversario que acababa de fundar, cuyo estipendio debia bastar para la manutencion de un clérigo, segun varios decretos de las visitas episcopales de aquel tiempo. En 1341 se señalaron 6, tasando á lo mismo la limosna de una misa. En 1353 se señalan 15 libras para la cóngrua anual de un sacerdote, y en 1413 se señaló un sueldo diario para sufragar á la manutencion de los hebdomadarios de Sta. María del Mar, de donde resulta que la moneda vale 20 veces menos próximamente en el dia, que en aquellos tiempos.

En los primitivos tiempos es constante que esta ciudad careció de puerto, siendo una playa abierta y sin abrigo, á pesar de haberse intentado repetidas veces la fábrica y continuacion de un muelle, que pusiese las embarcaciones en seguridad y resguardadas de los vientos. En tiempo de los Romanos y de los primeros Condes, el primitivo puerto de Barcelona estaba situado al otro lado de Montjuí, pues dice Pujades que habia allí argollas de hierro en que se amarraban los bajeles, y añade, que era voz popular que allí estaba tambien la ciudad, lo que no podia ser sino la parte de poblacion marinera como calafates, pescadores etc. Esta opinion se confirma mas con las reflexiones de Diago, de Garesmar, de Flores y de otros, los cuales citan los nombres de la capilla que allí ec-

Digitized by Google

siste de *Ntra. Sra. de Port*, y el estanque inmediato, *Estany de Port*, cuyos nombres aun se conservan. Los Barceloneses sintieron desde un principio la necesidad de un muelle, que formase una dársena ó cortase la barra de arena, conocida ya con el nombre actual de *Tascas ó Tasca*, la cual defendió siempre la entrada del puerto, formando varios canales de hasta 14 pies de profundidad, solo conocidos de los practicos, de quienes ha sido necesario valerse siempre para entrar en él, aun despues de concluido el citado muelle, aunque el fondo de uno y otro lado de la tasca fuese considerable, pues se cree, que en dicho sitio, habia en algunas partes, hasta mas de 40 pies de agua. Es muy juiciosa la reflexion de Capmany acerca de las razones del poco fondeadero que despues se hallaba, refutando como motivos pocos fundados las arenas atraidas por el Besós y Llobregat, que siempre se hallaron en un mismo sitio. Este escritor lo atribuye principalmente al progreso que hacia la agricultura en los últimos tiempos, pues habiendose rompido para plantios infinidad de terrenos, hasta entonces incultos, en los montes y collados, se acarreaba nuevo caudal de arenas á dichos rios con el impetu de las lluvias. Asi pues la municipalidad requirió de la Magestad de Alonso V. y obtuvo en 1438 un lato privilegio para construir un puerto y muelle, en la forma y sitio que eligiese la ciudad, con la facultad de imponer los derechos de ancorage que le pareciesen á todas las embarcaciones, asi nacionales como estrangeras, los cuales podia aumentar, moderar, variar ó continuar, por todo el tiempo que quisiese. En consecuencia el 11 de marzo del siguiente año de 1439 acordó el Consejo de Ciento que los conselleres tomasen informes del parage en donde podria hacerse el muelle, y el 20 de mayo del mismo año se resolvió y aprobó el proyecto de su fabrica, y se puso la primera piedra de la obra el 2 de agosto de 1439: pero un recio temporal acaecido el 18 de noviembre del mismo año desbarató los primeros trabajos, y hasta cerca de dos años despues, el 7 de marzo de 1441 no acordó el Ayuntamiento renovar y continuar la obra, lo que no se verificó hasta despues de algunos años, pero en diferente sitio como veremos; invirtiendose todo este tiempo en mandar por personas espertas en fabricas de muelles, esto es de Siracusa, de Candia, de Rhodas y otras partes; en reedificar la muralla del mar que este habia derrocado por la parte del convento de San Francisco; en la fabricacion de pontones etc. Por fin, el 25 de agosto de 1477 llegó un ingeniero de Alejandria llamado *Stasio*, que trazó de nuevo el muelle por ser defectuoso el viejo, ofreciendo que podria quedar concluido en el discurso de tres años. El dia 3 de setiembre del mismo acordó el Ayuntamiento, que se principiase el muelle en frente de la torre redonda que estaba en la plaza de los Trigos; de suerte, que dicha torre hiciese cara al centro del muelle; y despues de haber acordado el Ayuntamiento el que se diese principio á la obra el 11 de setiembre de 1477, se verificó la ceremonia, dando la primera mazada el conseller 1.° y se colocó la primera piedra con mucha solemnidad el veinte del mismo por el rey Don Juan, la cual bendijo el reverendísimo obispo de Gerona, llamando al muelle con el nombre de Sta. Creu (Santa Cruz.) (*a*) La obra siguió hasta el 19 de marzo de 1479, en que los consellers escribieron al Rey, refiriendo los varios pareceres sobre el arte de construir muelles; diciendo los unos que era gasto que no podia emprender la ciudad, otros que se fabricase en

(a) *En los originales que presenta el Sr. Capmany, se observa la mayor confusion sobre este hecho memorable. En el tomo 1.° de sus memorias, pág. 54, trascribe la solemnidad de empezarse la fábrica del muelle en 11 y 20 de setiembre de 1474. En la pág. 9 del 3.° dice, que el ingeniero de Alejandria vino en dicho año, y que en el se verificó la fundacion: pero el acto de la ceremonia (segun la rubrica de Bruniquier, que el mismo acompaña en el apendice 10 del tomo 4.°), la venida del ingeniero y las fechas de la solemnidad son del año 1477. A mas de esto al pie de la relacion del tomo 1.° cita una lápida por via de comprobante, la cual existe todavia en la pared que hace frente á la muralla de mar en la casa llamada den Gloria, y esta espresa que la funcion fue en sábado, 20 setiembre de 1474, siendo consellers Luis Setanti etc.*

Este hecho es uno de los mas singulares que pueden ofrecerse; pero de todos modos, nos atrevemos á asegurar que la obra se verificó en 1477 y no en 1474. En primer lugar por que verificando la fecha que cita la lápida no era sábado el 20 de setiembre de 1474, sino martes; y por otra parte habiendo consultado los dietarios originales aun ecsistentes de la Diputacion general, cuyos documentos son de todo punto auténticos y legales; á mas del cómputo correspondiente, resulta que fue sábado el 20 de setiembre de 1477, y en estos documentos se hace mencion de este hecho, individualizándolo con la misma fecha: y ecsaminando en los mismos los consellers de uno y otro año, los cinco que cita la misma lápida corresponden á 1477, y no al que allí se espresa, por donde es visible, que se equivocó el año al entallar la lápida; y esta debió ser la razon de no haberse colocado en el lugar que le correspondia, ignorando si ecsistia alguna otra en la puerta de mar, que se construyó antes de acabarse la obra, esto es; en 1555 en donde pudo permanecer hasta que se le añadió la segunda en 1715, no sabiendo tampoco si se conservaba antes de la reedificacion de dichas puertas en estos últimos años.

donde estaba principiado, y otros donde antiguamente se empezo, pero que al fin se habia resuelto, que prosiguiese la obra donde estaba principiada, lo que prueba que esta segunda obra no se hizo donde la primera, y que todavia no estaba bien determinado el proyecto de la fabrica que se habia empezado. De todos modos siguió la obra hasta 1482, pues en 13 de marzo de dicho año se acordó que se continuase el muelle hasta *las tascas*, y en diez y seis de noviembre de 1484 hasta la isla de *Mayans*, cuya situacion ignoramos, y se hicieron algunas obras hasta 1518. Es de suponer que los trabajos que se habian hecho, eran de poca consideracion, y no merecian todavía el nombre de puerto, pues todos los autores de aquel siglo unánimemente dicen, que Barcelona carecia de puerto, y se puede deducir con bastante probabilidad, que las *tascas* ó el banco de arena, antiguo padrastro de dicha ciudad, ecsistia mucho mas prócsimo á ella, y que se ha ido retirando, á medida que se ha alargado el anden; pues consta en varios documentos de Bruniquer, citado en la nota, que la muralla del mar debió repararse infinitas veces en toda su estension, y particularmente en la parte de la Lonja y de San Francisco, lo que no podia verificarse con tanta frecuencia, á no estar situados los rompientes á distancia mucho menor que actualmente. Todavía se hace esto mas patente por la disposicion del Concejo de Ciento, que mandó suspender la obra en 10 de noviembre de 1619, seguramente por hallarse cegado el puerto, como consta que lo estaba ya en 1616, y aun es el parecer de no pocos inteligentes, que despues de finalizada la actual prolongacion, no se conseguirá otra ventaja que la de tener mas grande dársena; bien que aun cuando la barra se situe á correspondiente distancia, como es probable que haya sucedido siempre y suceda, será fácil mantener limpio y con suficiente fondo el interior, empleando los ingenios que se usan en este siglo; pues es opinion que las aguas del mediterráneo forman un movimiento circulatorio, azotando las costas de Africa en direccion de poniente á levante, y en sentido inverso las de Europa; por donde es visible (y lo acredita la esperiencia), que todos los rios, que desaguan de esta última, estienden sus aguas hácia poniente; de donde se deduce que solo las arenas del Besós son las que ofenden á este puerto, y no las del Llobregat; pues si asi fuese, todavia seria peor la situacion de dicho puerto. Pero volviendo á la historia de esta interesante fábrica, se lee en la misma rúbrica de Bruniquer, que el 19 de julio de 1590 se volvió á poner la primera piedra para su prosecucion, y á esta fecha se refiere Diago cuando dice, que se principió el muelle, que en su tiempo (año 1602) tenia 630 pies de largo y 40 de ancho. Pero en 1641 debió quedar paralizada la obra, pues el 5 de marzo de dicho año la ciudad pagó los gastos de cubrir y clavar la linterna de la punta del muelle; y en los años consecutivos no se habla mas que de continuos reparos en el espresado, que sufria casi cada invierno algun descalabro por los temporales del E. y del S., hasta el 11 de julio de 1669, en que constan los ajustes de los reparos y nueva traslacion de la linterna; de donde puede inferirse, que el puerto siguió alargándose. Sin embargo desde este último año hasta el de 1679, no consta que se hiciese ninguna obra en el puerto, y en 7 de agosto de este, fue cuando se acordó la nueva prosecucion, la cual continuó hasta su conclusion verificada en 1697.

No podemos individualizar las sumas espendidas en esta grande obra y sus reparaciones, por carecer de datos: solo consta que en 17 de enero de 1645 el Concejo de Ciento acordó gastar 3000 libras para reparar el muelle y linterna; que el 20 de abril del mismo resolvió construir un malecon ó contramuelle á la parte de levante, librando otras 3000 libras para esta obra, que al fin del año siguiente importó 19000 libras, y en 17 de enero de 1647 y en 10 de marzo del año siguiente mandó librar hasta 10 000 libras para la nueva obra, cuyos gastos en 19 de mayo de 1650 ascendian á 19000 libras, y finalmente que en los 40 años últimos se gastaron hasta 300.000 ducados.

En 1742 se estableció una junta para las obras y limpia, en virtud de hallarse el puerto en muy mal estado, y esta determinó hacer una pequeña prolongacion que se verificó el año siguiente, y en 1754 se hizo la última obra, y quedó como se hallaba antes de empezar la actual fábrica: pero como con el discurso de los años, á pesar de haberse hecho uso de los pontones desde 1743, con los cuales se entretuvo el fondo por algunos años, las arenas volvieron á acumularse en la barra; en 1800 se hizo un reconocimiento por el gefe ingeniero hidráulico D. Juan Smith, y sucesivamente otros dos por los de igual clase D. Timoteo Roch y D. Alfonso Benigno del Aguila; y segun los detalles dados por el primero, se aprobó por real órden de 7 de noviembre de 1802; la prolongacion del muelle en la estension de 500 varas al S. y 200 de martillo al O. S. O., y se mandó activar la limpia interior del puerto, y que se llevase á ejecucion el proyecto trazado por D. Ramon Alberto de San German, de una madre principal, ó varias ramificaciones, que recogiendo las vertientes de la ciudad, las encaminasen con direccion conveniente, á fin de conservar la limpieza del puerto. En 1814 se hallaba este en el peor estado imaginable, por el descuido con que lo miraron los Franceses, durante su ocupacion; por lo que la primera medida que se adoptó, fue la de una limpia general, que se verificó bajo la direccion del brigadier capitan del puerto Don Martin Seró, destruyendo en mucha parte los bajos que hacian arriesgada la circulacion interior del puerto. En 15 de enero de 1816 se obtuvo la real aprobacion para llevar adelante el proyecto de Smith, nombrando ma-

Digitized by Google

BARDELAS, ald. ab. de Esp. en Galicia, prov. y obisp. de Lugo, jurisd. de Camba de Rodeyro; de la parr. de San Estéban de Carbuentes.

BARDELO, ald. S. de Esp. en Galicia, prov. y obisp. de Lugo, jurisd. de Ombreyro; de la parr. de San Martin de Ombreyro.

BARDEMBERG, lug. de los Estados Prusianos, prov. del Bajo Rin, regencia, círculo y á 1 leg. N. N. E. de Aix-la-Chapelle, á or. del Wurm, poco distante de Eschweiler. Tiene una fábrica de paños, y en sus cercanías una mina de ulla. Pobl. 1.730 hab.

BARDENAS REALES, montes de Esp. en Navarra, en la merind. de Tudela, que empiezan desde esta ciudad y se estienden por un trecho de 7 leg. de largo y 5 de ancho hasta la raya de Aragon. Es terr. áspero, sin cultivo ni poblacion. El edificio único que se halla en él, es el cast. ó caserío de Eguaras, y una hermita aneja á la parr. de Santa Magdalena de Tudela, que dista 4 leg. Sirve para proveer de leña y carbon á los pueblos vecinos, y para mantener en sus pastos mucho ganado lanar, y particularmente el que baja del valle de Roncal, que tiene goce y derecho de nombrar guarda y alcalde, que ejerce jurisd. preventiva con el que nombra Tudela, Caparroso y Arqueda.

BARDENITZ, lug. de los Estados Prusianos, prov. de Brandeburg, regencia y á 6 1/2 leg. S. de Potsdam, círculo de Luterbogk-Lucken-wald, á 1 leg. S. E. de Trnembrietzen. Tiene una máquina para serrar y un molino de papel. Pobl. 326 hab.

BARDENLOS, ald. S. de Esp. en Galicia, prov. de la Coruña, jurisd. de Soandres, arzob. de Santiago; de la parr. de Santa María Magdalena de Monte mayor.

BARDI, V. del duc. de Parma, distr. de Borgo San Donino, cab. de territ., cerca del Zeno, sit. á 9 leg. O. S. O. de Parma. Tiene un castillo que sirve de cárcel.

BARDIA, C. del rei. de Siam, en la costa occidental del golfo de este nombre, en frente de la isla Bardia; sit. á 16 leg. S. E. de Tanaserim, y á 76 S. S. O. de Siam. La pequeña isla del mismo nombre se encuentra por los 10° 58′ lat. N., y por los 103° 22′ long. E.

BARDIAN, ald. ab. de Esp. en Galicia, prov., obisp. y jurisd. de Lugo, arcipr. de los cot. de Lugo; de la parr. San Remigio de Bazar.

BARDIETAS ó BARDUITAS (BARDULOS, ó BARDYLIS segun Estrabon), ant. prov. de Esp., á or. del Ebro, junto y al N. de los Verones. Habitaban toda la parte sept. de las mont., no lejos del parage donde se halla al presente Calahorra, ocupando todo el pais comprendido entre la márgen izq. del Ebro y parte de la costa de Cantabria.

BARDINETTO, V. de los Estados Sardos, div. de Génova, prov. y á 3 3/4 leg. N. de Albenga, mandamiento ó part. de Calizzano.

BARDIS, lug. del Alto Egipto, prov. y á 1 leg. S. E. de Girgeh, cerca de la margen izq. del Nilo. Cerca de este lugar coloca D'Anville la antigua *Ptolemaïs Hermii*. Los Franceses dieron en él una batalla el 6 de abril de 1799.

BARDISTAN, cabo de la costa meridional de Persia, en el golfo pérsico, al S. de Sistareghy. Lat. N. 28°; long. E. 54° 52′.

BARDOIL ó BARDILLOI, *Betuis*, r. de Arabia, prov. del Hedjaz. Se forma de la reunion de dos pequeños rios; corre del E. al O., y va á desaguar en el mar Rojo á 12 leg. N. O. de la Meca.

BARDOLINO, lug. del rei. Lombardo-Veneto, prov. y á 4 leg. O. N. O. de Verona; cab. de distr., con un pequeño puerto en la or. oriental del lago de Gorda, á 2 N. de Peschiera. Está edificado á manera de anfiteatro. Sus cercanías están cubiertas de viñas, moreras y olivos, y producen trigo y maiz en abundancia. El puerto de Bardolino sirve para la esportacion de artefactos, útiles de hierro y comestibles. Pobl. 1.322 hab. Cerca de este lugar fueron derrotados los Austriacos por los Franceses.

BARDOLY, peq. C. del Indostan inglés, prov. de Guljerate, distr. y á 4 leg. E. de Surate, en la márgen derecha del False.

BARDON, ald. de Esp., prov. de Asturias, conc. de Siero de la parr. de Collado.

BARDON ó BERDO, r. de Noruega, dióc. de Nordland, part. de Finmark. Nace en un lago, y desagua en el Mals despues de un curso de 12 leg. del E. al O.

BARDONNECHE, V. de los Estados Sardos, div. de Turin, prov. y á 6 leg. O. de Susa, mandamento ó part. de Oulx, cerca de la márgen izq. del Doire; sit. en un valle al cual da su nombre. Pobl. 930 hab.

BARDOWIECK, V. de Hanover, princip. y á 1 leg. N. de Luneburg, part. señorial, de Winsen. Es residencia de un superintendente. Sit. á or. del Ilmenau, y á 7 1/2 S. E. de Hamburgo. Tiene un hospital, fábricas de lienzos, y comercia en semilla, y ganado. Pobl. 1.464 hab. En el siglo XII esta villa hacia un comercio de consideracion. Henrique el Leon le puso sitio y la quemó en 1189.

BARDSEY, isla del mar de Irlanda en la costa occidental, del princip. de Gales, cerca de la estremidad S. O. del cond. de Carnarvon y al N. de la bahía de Cardigan. Tiene 1/2 leg. de largo y 1/4 de ancho, y un pequeño puerto al S. E.

BARDSTOWN, peq. C. de los Est. Unid. est. de Kentucky, cab. del cond. de Nelson, cerca de la márgen derecha del Beech-Fork; sit. á 12 leg. S. O. de Frankfort. En 1808 se erigió en ella un obispado católico. Celebra un mercado. Tiene un tribunal y una cárcel. Pobl. 820 hab. Lat. N. 37° 48′; long. O. 81° 51′.

BARDULLAS (SAN JUAN DE), felig. S. de Esp. en Galicia, prov. y arzob. de Santiago, jurisd. de Corcubion. J. O. Pobl. 148 hab. Su parr. es aneja de Mugia. Sit. á or. del RIO Castro. Prod. (V. SANTA EUGOCADIA DE FRIXE.)

Digitized by Google

cia, y mas aun (particularmente en España) con la irrupcion de los Arabes.

Sin embargo, como el dominio de estos fue pasagero en Cataluña, y ninguno en las montañas de Asturias y Galicia; se conservó casi ileso en estos paises el lenguage primitivo, ó romance vulgar, aunque se alterase en lo restantes de España, con la sola diferencia, que libres los Catalanes del yugo sarraceno, se convirtieron en tiempo de sus condes, á pulir y hermosear su idioma, á lo que no pudieron dedicarse los Asturianos y Gallegos, ocupados en la espulsion de los infieles. La distinguida proteccion á las letras dispensada por los condes de Barcelona en su tiempo, debió producir aquella celebrada cultura de su idioma, que debia pulir el Provenzal, de donde se formaron el Español, Frances é Italiano, y se enriquecieron hasta el Ingles y el Aleman. Comunmente se ha confundido por autores de la mejor nota el lenguage lemosin, el provenzal y el catalan, creyéndolos uno mismo; entre los cuales pueden citarse á Don Nicolas Antonio, á Escolano, á Capmany etc.; pero cada uno de estos idiomas era diferente, aunque con poca variedad, pues ninguno de los autores catalanes, como el rey D. Jaime I, Montaner, el rey D. Pedro III, ni ningun otro, llamaron lemosina ó limosina, sino catalana á la lengua en que escribieron, y *Fontanini* (della eloquenza italiana) dice espresamente: „I nostri Italiani da principio abbracciarono sopra li altri, il Romanzo provensale, preponendo i poeti di cuesto á quelli del Lemosinó come fece Dante" etc.: pero el idioma Provenzal no empezó á tener lustre, ni á formar la celebrada época de su poesía, hasta que los condes de Barcelona que poseyeron la Provenza por espacio de siglo y medio, la embellecieron y enriquecieron con su idioma y poesia barcelonesa, como confiesan ellos mismos, cesando el esplendor y fama del lenguage de Provenza, en el momento que faltaron los condes catalanes; de donde se deduce, que la lengua barcelonesa fue distinta de las dos espresadas y la mas culta y bella de aquellos siglos, tenida en tanto aprecio como la latina y griega, y usada en muchas cortes, como en Aragon, Murcia, Mallorca, Valencia, Cerdeña, y muchas partes de Grecia, sirviéndose de ella todas las naciones de Europa para escribir en prosa y verso, y apresurándose á aprenderla los estrangeros, y principalmente los literatos, de donde se enriquecieron el Aleman y el Ingles como de la suya confiesa Dryden que sirvió á la formacion del Frances y del Italiano, como ingenuamente publican todos sus autores, y mas particularmente del Español, pues si habia sido una misma lengua antes de la irrupcion de los Arabes, y solo se conservó en las provincias citadas de esta nacion; y si donde llegó al alto grado de perfeccion fue en Cataluña, y mas propiamente en Barcelona, á ella se le debe este honor, y de ella debe entenderse particularmente lo que dice Velasquez: *Fuente de que se deriva la poesia castellana*, tit. 2, núm. 1.° con estas palabras: „*Asi* fue, que cuando juntamente con la lengua empezó la poesia castellana, no pudo esta dejar de tomar mucho de las otras poesias, que ya eran vulgares y bien conocidas en la mayor parte de la nacion," refiriéndose á la poesia Provenzal, Portuguesa y Gallega, habiendo antes dicho que la poesía Provenzal fue la vulgar mas antigua que se conoció en Europa. Y si es constante que Francia é Italia estudiaron despues este idioma para formar los suyos; si las solas poesias en crédito por todo Europa fueron las Provenzales y no las Portuguesas ni Gallegas; es regular que nosotros quisieramos tambien lo mejor, prefiriendo la mejor fuente; de donde resulta, que si el materialismo de palabras pudo en parte ser restaurado y nuevamente introducido, á medida que se verificaba la espulsion de los Arabes, en los paises reconquistados por los naturales refugiados en Asturias, Galicia etc.; no es menos cierto que la forma y cultura de nuestro idioma es debida al Barcelones, que estaba al frente de todos los idiomas vulgares.

El estado de su literatura en las mismas épocas, debió correr parejas con los adelantos que hizo la lengua, y en efecto: fue la primera que se vió en uso literario como dice Gravina *Della poética* tit. *della Liter. Prov.* „ per essere quella prima d'ogni altra, stata messa in uso litterario:" constando que la primera gramática vulgar, que se conoció en Europa, fue la Catalana ó Provenzal, de la cual se conservan egemplares manuscritos en la biblioteca Medicea Laurenciana, y en Sta. Maria de Florencia, de auya autoridad se han valido los primeros literatos de Italia; y tocando mas de cerca á los progresos que hizo la misma en Barcelona, aun antes de florecer la poesia vulgar; es constante que el primer código de leyes consuetudinario, que se conoció en Europa, fue el recopilado, aclarado y ordenado en Barcelona en 1068 por disposicion del conde Raimundo Berenguer el viejo, tenido por el mas antiguo y auténtico, como confiesan los doctos y eritieos benedictinos en su obra *L'art de verifier les dattes*, á egemplo del cual formaron los suyos los demas pueblos. Siendo conocidos los catalanes por padres de la poesia vulgar; falta solo añadir, que lo fueron tambien de sus principales formas, imitadas despues por las demas naciones cultas, y principalmente por la italiana, como declara el Bembo y otros autores, tanto en la formacion de sus sonetos, de quienes los tomamos despues nosotros, habiendo principiado á verificarlo el célebre Buscan, porque no faltase esta circunstancia á Barcelona, de donde era natural, como en la de otras clases de metros. No contentandose los primeros poetas italianos con adoptar las referidas formas, imitaron los asuntos, y aun cometieron descarados plagios de dichas poesias, como principalmente se advierte en un soneto del Petrarca, tomado literalmente de Mossen Jordi, poeta valenciano del siglo XIII (1250)

Digitized by Google

como prueban Escolano en su *Historia de Valencia*, y Bastero en su obra la *Crusca Provenzale*; el cual para manifestar mas latamente el plagio, hace advertir que el quinto verso del Petrarca, de los cinco que trascribe, pertenecia al soneto 101, y los anteriores, con distinto órden, al soneto de 103 de la coleccion de Jordi; y nosotros añadirémos que en donde brilla mas claramente el plagio, dejando aparte la razon de anterioridad de Jordi al Petrarca, es en no haber podido traducir este el primer verso, dejándolo muy inferior al del citado autor, en sentido, en número y en armonía, como puede verse, copiando aqui los cinco versos que cita el Sr. Bastero.

MOSSEN JORDI.

E non he pau, é non tinc quim'guerrix,
vol sobre'l cel, é nom'movi de terra,
E no estrench res, é tot lo mon abras,
Oy he de mi, é vull á altri gran bé:
Si no es amor, doncha aço que será?

EL PETRACA.

Pace non trovo, é non ho da far guerra,
E volo sopra'l Cielo, é giaccio in terra,
E nulla stringo, é tutto'l mondo abraccio,
Ed ho in odio me stesso, ed amo altrui:
S'amor non é, che dunque é quel, ch'io sento?

Valiéndole al Petrarca este plagio los mayores elogios del critico Tassoni, que lo califica diciendo: „Sensa alcun dubio é ottimo." Las palabras del arte, *trobar*, *trobador*, son absolutamente catalanas inventadas cuando no habia poesia sino en Cataluña, asi como la espresion metafórica *gaya ciencia*, traduccion de *gai saber*; y aunque la poesia catalana empezó á decaer desde que la casa de Barcelona y Aragon se unió á la de Castilla, se conservaron todavia las Ciencias y la Poesias en Cataluña, como prueban varias memorias de aquellos tiempos, y las justas poéticas que se celebraban continuamente en Barcelona; en una de las cuales (a) concurrieron varios poetas castellanos; cultivando esta lengua sin descuidar la nativa, como es de ver en Boscan y en el Dr. Vicente García, justamente elogiado de Lope de Vega, y se manifiesta en la proclamacion católica de los conselleres de Barcelona al Sr. D. Felipe IV, en que dicen, que ecsistian en Cataluña obras de todas facultades, y traducciones de los mas graves é insignes autores, desde cuya época se ha seguido cultivando las ciencias en Barcelona con tanto ardor como en la mas culta corte de Europa, como se manifiesta en el crecido número de estudios literarios que contiene, y en el inmenso caudal de interesantes memorias en todos ramos de ciencias, publicadas en la misma, continuando siempre el gusto por la antigua poesia provenzal, cuyo catálogo de poetas es el mayor, que se conoce en ningun idioma antiguo ni moderno.

Si el estado de la literatura fue cual se ha visto, el de su civilizacion tuvo todavia á su favor infinitas otras causas, que debieron contribuir directamente á su refinado lustre. Su comercio difundido por todas las regiones conocidas desde el Asia hasta los paises del Norte, por el estrecho de Gibraltar, debió traer cuantos usos y costumbres corteses y útiles pudieron convenirle, puliéndolos despues y afinándolos con la continua permanencia de la corte, montada bajo un pie de cultura y generosidad, de que hay pocos ejemplos en la historia: asi es que con la poesia nació tambien en su seno la música, que despues emigró y se perfeccionó en Italia, como confiesan los mismos Italianos; llegando al último quilate lo delicado de su gusto, con la cooperacion de las artes, que como hemos visto, poseyó completamente mas temprano que ninguna nacion del medio dia de Europa, y como ostentan los antiguos monumentos que aun conserva.

El carácter de los Barceloneses, podemos decir que ha variado tan poco como su idioma; puesto que se conserva aun despues de tantos siglos, y á pesar de las infinitas causas que han conspirado á su estincion. Laboriosos, pacíficos, eminentes en lealtad á sus principes, sóbrios, entusiastas por toda clase de conocimientos, enemigos de toda innovacion en sus costumbres; concisos en sus discursos hasta el punto de ser tachados de inciviles por quien no ha estudiado su carácter, los Barceloneses se pagan poco de ostentaciones ni esterioridades, no ambicionan distinciones, y todo su afan es conservarse en su profesion, generalmente la misma que egercieron sus antepasados, con la comodidad que esta puede suministrarles. Su actividad los hace principalmente comerciantes y marinos, y su industria investigadores é imitadores continuos de cuanto se presenta á sus ojos en las artes; sin faltar entre sus naturales eminentes jurisconsultos, profundos y esperimentados profesores en medicina y cirugia, y en todas clases de ciencias ecsactas, físicas y naturales. Su nobleza afable, accesible é instruida, á cuyo favor depone su academia de historia, protege las artes y ha fomentado hasta ahora la instruccion pública. Algunos han supuesto, que los Barceloneses son acaso demasiado interesados; pero la prodigalidad es vicio aborrecido, no solo en Barcelona, sino en todo Cataluña, mas bien porque repugna á la modestia que al interés de sus naturales. Sin embargo la liberalidad del pueblo barcelonés es visible en sus muchos establecimientos piadosos y de beneficencia, en el lusto de sus templos, en el de sus institutos de enseñanza pública y gratuita, y aun individualmente

(a) *En la celebrada el 25 de marzo de 1580, cuyo cartel de anuncio se fijó en 2 de febrero del mismo año, siendo nombrados los tres jueces siguientes: los doctores Vileta, Mir y Calsa; se admitieron composiciones en los idiomas latino, castellano y catalan, sobre la inmortalidad del alma, y entre los poetas que obtaron al premio de la composicion castellana, se leen los nombres de los celebres Rebolledo, Gil Polo, y el del P. Fr. Luis de Leon, con otros varios, quedando el premio á favor del último.*

es notorio su desprendimiento en la costumbre en los pudientes, en mandar á viajar á sus hijos por varios paises de Europa, antes de darles carrera, y aun individualmente en sus bailes públicos, en sus repetidas fiestas campestres, y sobre todo en su teatro, cuyo continuo concurso, asi como en toda clase de espectáculos y diversiones públicas, depone á favor de su delicado gusto, al paso que desvanece la supuesta nota de avaricia. En una ciudad, en que no se tiene á mengua la profesion de las artes y oficios, sino en sumo aprecio y honor desde tiempo inmemorial, como ostentan las banderas de los gremios, y las antiquísimas losas sepulcrales, en que se ven esculpidos el compás del arquitecto, la paleta del albañil, la tigera del sastre y la horma del zapatero, símbolo de su casi orgullo en profesarlas y ejercerlas; la frase: „soy menestral honrado," en una ciudad, repetimos, en que cada uno conoce su esfera, sin hacer escarnio del que es menos, y sin envilecerse delante del que es mas, debe ser visible el adelanto de la civilizacion y este es indispustablemente el orígen, junto con el que le han proporcionado su comercio, artes y marina, de donde ha nacido el distinguido aprecio que han hecho de ella todas las naciones cultas, y la digna conmemoracion que le han consagrado siempre los geógrafos, los viageros, los escritores y los políticos, desde el tiempo de los romanos hasta el dia, dejando casualmente de ser la primera del reino por la sola razon de no residir en ella la corte, pero que está á nivel de las mas adelantadas de Europa, en cuyo obsequio hemos consignado estas páginas, haciéndole escasa justicia, segun la inmensidad de su mérito, y por lo que permite un artículo geográfico, en que aun podrá parecer á algunos que nos hemos escedido.

BARCELONA, rio del gobierno de Caracas. (v. NEVERI.)

BARCELONA, C. del gob. de Caracas, prov. y á 13 leg. S. O. de Cumaná y á 44 E. de Caracas, cab. de distr.; sit. en una llanura, en la márgen izq. del Neveri, á 1/2 leg. del mar. Lat. N. 10° 10'; long. O. 61° 5'. Sus calles que no están enlosadas, están sucias en invierno y llenas de polvo en verano. Tiene un hospital. Esta ciudad es el depósito de las mercancías que se introducen de contrabando de la isla de la Trinidad, y que se envian por todo el gobierno de Caracas. Este comercio clandestino se calcula en 400.000 pesos fuertes. Pobl. 14 000 hab., de los cuales la mitad son blancos, y la otra mestizos. En este pais se crian muchos cerdos.

El distrito de Barcelona ocupa la parte occidental de la provincia de Cumaná, y se estiende desde el mar hasta al Orinoco. Encierra inmensas llanuras cubiertas de escelentes pastos, en donde se criaba en otro tiempo mucho ganado. Desde 1801 este pais está infestado de ladrones, y el ganado es tan escaso que sus habitantes pueden apénas procurarse la carne necesaria para su consumo. Tiene tambien 4 salinas que pueden beneficiarse libremente.

Desde 1811 este distrito forma una de las nuevas provincias del gobierno de Colombia.

BARCELONNE, C. de Fr., dep. del Gers (Gascuña), distr. de Mirande, territ. de Riscle; sit. á 12 leg. O. de Auch, y á or. del Adour. Pobl. 840 hab.

BARCELONNETTE, C. de Fr., dep. de los Bajos Alpes (Provenza), cab. de distr. y de territ.; sit. en el valle del mismo nombre, á 4.200 pies sobre el nivel del mar, á or. del Ubaye y á 9 1/2 leg. N. E. de Digne. Es residencia de un tribunal de primera instancia, de una direccion de contribuciones indirectas y de un registro de hipotecas. Tiene un colegio comunal y una sociedad de agricultura, de ciencias y artes. Industr.: fábricas de gerguilla de lana y de paños bastos. Comercia en trigo y carneros. Pobl. 2.133 hab.

Se cree con algun fundamento, que esta ciudad ocupa el lugar de una antigua ciudad romana, cuyo nombre se ignora. Esta poblacion habiendo quedado destruida por la guerra, Raymundo Berenguer, conde de Provenza, la reedificó en 1230 y la llamó Barcelonnette, en memoria de sus antepasados, que eran naturales de Barcelona y de la familia de sus condes. Amadeo, duque de Saboya, se apoderó de ella en 1388. Fue tomada varias veces por los Franceses, y por los duques de Saboya, y últimamente fue cedida á la Francia con el valle por el tratado de Utrecht de 1713.

El distr. de Barcelonnette se compone de 20 lug., cuya poblacion asciende á 18 137 hab. Se divide en 4 territorios: Alloz, Barcelonnette, le Lauzet y Saint-Paul.

BARCELOR, C. del Indostan ingles, presidencia de Madras, ant. prov. de Canara, á or. de un rio; sit. á 1 leg. del mar, á 8 S. O. de Benedore y á 17 N. N. O. de Mangalore. Lat. N. 13° 29'; long. E. 78° 28'. Esta ciudad envia arroz y pimienta á Mascat, y en cambio recibe caballos y dátiles. Esta poblacion pertenecia á los Portugueses, y los Holandeses se apoderaron de ella. Fue tambien capital de un estado independiente, que en 1375 era gobernado por una muger, y posteriormente lo fue por las hijas de esta princesa.

BARCELOS, com. de Portugal, prov. de Entre Duero y Miño; consta de 316 felig. y está sit. en las márgenes del rio Cavado, 3 leg. mas abajo de la ciudad de Braga. Confina por el N. con la de Viana; por E. con la de Braga; por S. con la de Porto, y por E. con el Océano. Córtala por medio el rio Cavado, que fertiliza sus campos abundantes en todos los frutos propios de la provincia.

BARCELOS, V. R. de Portugal, prov. de Entre Duero y Miño, cap. de la comarca de su nombre, arzob. y á 3 leg. O. de Braga y á 61 de Lisboa. Pobl. 3.892 habitantes. Tiene dos parr.; una de las cuales es

Digitized by Google

colegiata, y otra en el arrabal llamado Barcelinos, que está en la otra parte del rio; un conv. de fr., otro de monjas, casa de misericordia y un hospital. Está sit. en la márgen derecha del rio Cabado. La vecindad del rio y lo bien poblado y cultivado del pais, hacen deliciosa la situacion de esta villa. Está cercada de muros con 5 torres, en una de las cuales hay una puerta que le da salida por un hermoso puente de piedra sobre dicho rio; tiene tres fuentes y un estanque dentro de los muros, y otra fuente en el campo de la feria en frente de la hermita del Buen Jesus. Goza de voto en cortes con asiento en el banco 14. Celebra feria en los primeros jueves del mes. Produce mucho trigo, castañ., maiz, frijoles, lino y algun vino, miel y cera: los montes abundan en caza; cria ganado y el rio da abastece de lampreas, mugiles y anguilas.

BARCELLINA, lug. de España, prov. de Asturias, conc. de Valdés. Pobl. 17 hab.; de la parr. de Santiago de arriba.

BARCENA, V. R. de Esp., prov., arzob. y á 6 lrg. N. N. E. de Burgos, part. y merind. de Bureba, cuadr. de Rojas. A. O. Pobl. 53 hab. Sit. en terr. quebrado. Prod.: trigo y ganados.

BARCENA (LA), lug. de Esp., prov. de Asturias, conc. de Oviedo. Pobl. 16 hab.; de la parr. de Santa Eulalia de Colloto.

BARCENA, lug. de Esp., prov. de Asturias, conc. de Tineo. Pobl. 32 hab.; es de la parr. de San Facundo. Sit. á or. del rio Canedo. Prod. (v. TINEO, CONCEJO.)

BARCENA, lug. ecl. de Esp., prov. de Leon, part. y á 4 leg. de Ponferrada, abadia de Espinareda, obisp. de Astorga. A. P. Pobl. 97 hab. Tiene una parr. aneja de Fabero. Sit. en terr. quebrado. Es pueblo escaso de aguas, y solo prod. algun lino y leña.

BARCENA, parr. de Esp., prov. de Asturias, conc. de Tineo. (v. BARCENA, COTO.)

BARCENA, lug. de Esp., prov. de Asturias, conc. de Navia. Pobl. 43 hab.; de la parr. de Villapedre.

BARCENA, lug. R. de España, prov., obisp. y part. de Santander, valle de Carriedo, á 21 leg. de Búrgos. Proc. P. Pobl. 564 hab. Sit. á la der. del rio Pisueña en una agradable llanura. En este pueblo celebra sus sesiones el ayuntamiento del valle en una casa destinada al efecto. Prod.: maiz y trigo.

BARCENA, lug. R. de Esp., prov., obisp. y part. de Santander, valle de Toranzo, á 17 1/4 leg. de Búrgos. Reg. P. Pobl. 200 hab. Se compone de 8 barrios, 2 junto al rio Pas, y los demas en la falda de una altura llamada de Verana, circundada por E. y S. por el espresado rio. Prod.: poco trigo, maiz, alubias, castañas, nueces, manzanas y yerbas. Industr.: cria de gan. vac, cabr. y lanar.

BARCENA, barr. de Esp., prov. de Santander, junta de Ordunte. Reg. P. Pertenece al coto de Bostelgo.

BARCENA (SAN MIGUEL DE), coto parr. y jurisd. de Esp., prov. de Asturias, obisp. y á 11 leg. de Oviedo, conc. de Tineo. Pobl. 678 hab. Tiene una igl. parr., un monasterio de Benedictinos y un Santuario. Sit. en las fértiles riberas del rio Barcena que abunda en pesca. Los vecinos se hallan repartidos en los lug. de Barcena, Luciernas, Lantero, Carbajal, San Andres de Sobrebarcena, Carecedo del Rio, Tablado del Rio, San Vicente, Ese, Hervederas, San Pedro de Olleros, Arcellero, Folgueras, Comás, las caserías de la Viña, de la Cabaerna, de Rosón y la braña del Barreiro y el lugar de Barzanallana enclavadas en la felig. de Navelgas y servidas por este párroco. El terr. aunque húmedo, es de escelente calidad para todo género de frutas, y si no fuera por las nieblas, su fertilidad seria mayor que la de los otros concejos. Sus montes están bien arbolados; dan escelentes pastos para mucho ganado lanar y vacuno, y son muy amenos; las tierras labrantias producen todo género de granos y muchas especies de frutas. La estension del coto es algo mayor que la de la feligresía, pues además de los lugares de esta, comprende los de Laniello, Ances y el de Troncedo.

BARCENA, r. de España, en la prov. de Asturias, conocido tambien con el nombre de la Fanosa, por una poblacion así llamada en el coto de las Morteras, y con los de Cabuerna y Ese. Nace en la parte mas alta y al O. del concejo de Tineo, á la caida de los hospitales de Fanfaraon, ó espalda de la gran montaña de este nombre, en el sitio llamado Fuertes Verdes y Espinazo de Cabra, desde donde precipitándose rápidamente, corre de O. á E. por entre las parr. de Carrondi y Collada, dividiendo sus términos; y siguiendo como 2 leg. de curso, llega hasta Busticllo y Bárcena; aquí revuelve al N. y en Troncedo recoge las aguas que bajan de Obona; en Ese de Calleras recibe las que caen al de Navelgas; y últimamente en Muñalen, las del riachuelo de Naraval, saliendo despues de este concejo al de Valdés; y va á desaguar en el mar Cantábrico á 1 1/2 leg. de Luarca que queda á su izquierda. Se coge en este rio algun salmon, anguilas y truchas en abundancia.

BARCENA (DE LA), riachuelo de España, prov. de Santander; nace en las canales de Villanueva, término de Viérnoles, jurisd. de Torre la Vega.

BARCENACIONES, lug. R. de Esp., prov. obisp. y part. de Santander, valle de Reocin, á 25 1/2 leg. de Búrgos. Reg. P. Pobl. 186 habitantes.

BARCENA DE CAMPOS, V. R. de Esp., prov. y obisp. de Palencia, part. y á 3 leg. de Carrion. A. P. Pobl. 921 hab. Tiene un convento de monjes Basilios y un hosp. Sit. en una llanura que está al estremo del va. lle de Valdavia, y á or. del rio Abanedo. Prod.: mucho trigo, frutas, vino y lino. Industr.: fabr. de aceite de linaza.

Digitized by Google

BARCENA DE CICERO, lug. de España, prov., obisp., y part. de Santander, Junta de Cesto, á 27 1/2 leg. de Búrgos. Proc. P. Pobl. 545 hab. Sit. en una llanura que forma el seno del mar Cantábrico.

BARCENA DE CUDON, lug. S. de Esp., prov., obisp. y part. de Santander, jurisd. de Torre la Vega. Proc. P. Pobl. 143 hab. Está en la inmediacion de la ria de la Requejada. Sit. en un hoyo en la orilla del mar. Prod.: poco trigo, bastante maiz, pastos y ganados.

BARCENA DE EBRO, lug. R. de España, prov. de Palencia, part. y á 5 leg. de Reynosa, arzob. de Búrgos. Reg. P. Pobl. 118 hab. Sit. en la márgen der. del rio Ebro. Prod.: gran., garbanzos, mucho lino, algunas legum. y pastos, y cria toda especie de ganado.

BARCENA DEL RIO, lug. R. de España, prov. de Leon, part., jurisd. y á 1 leg. de Ponferrada, obisp. de Astorga. A. P. Pobl. 151 hab. Sit. en terreno llano en la or. occ. del rio Cua, sobre el cual tiene un puente de piedra. Prod.: cent., patatas, lino, leña, castañas, yerbas, avellanas, gan. lan. y cabr. Indust.: telares de lienzo y lana.

BARCENA DE PIE DE CONCHA, lug. S. de Esp., prov., obisp. y part. de Santander, á 19 leg. de Búrgos, jurisd. de pie de Concha. A. P. Pobl. 496 hab. Sit. en frente de la embocadura del arroyo Torina en el rio Besaya.

BARCENA DE PIENZA, lug. S. de Esp. prov., arzob. y á 16 leg. de Búrgos, corregimiento de Villarcayo, merind. de Montija. Reg. P. Pobl. 65 hab. Tiene en el páramo hácia el N. O. un pozo ó laguna muy profunda que abunda en pesca. Sit. en país montuoso y muy frio. Prod.: pocos granos, ganado y lino. Tiene un molino harinero.

BARCENA MAYOR, lug. R. de España, prov., obisp. part. de Santander, valle de Cabuérniga, á 4 leg. de Reinosa. Reg. P. Pobl. 514 hab. Sit. en la falda de las montañas de Palomeras, las cuales se cubren de nieve en tanta abundancia que impiden su tráfico á los habitantes. Prod.: maiz, castañas, yerbas y frutas de pepita, todo con escasez. Indust.: tráfico de artefactos y maderas que conducen á Castilla, trayendo trigo en cambio: y cria gan. vac. Este lugar tiene un fuero ó código municipal, que establece una perfecta igualdad en todos los provechos y cargas del comun.

BARCENAL, barr. de Esp., prov. de Santander, part. de Laredo; sit. á or. del rio Escudo. Pobl. 30 hab.: corresponde á San Vicente de la Barquera.

BARCENAS (LAS), lug. de Esp., prov. de Asturias; conc. de Aviles, jurisd. de Castrillon; pertenece á la parr. de San Miguel de Quilofio.

BARCENAS, barr. R. de Esp., prov. de Búrgos, part. de Castilla la Vieja, en Laredo, jurisd. de Espinosa de los Monteros. A. O. Sus habitantes se llaman Pasiegos y viven en cabañas en los montes, dedicándose á hacer quesos y mantecas que venden en Búrgos, Bilbao, la Rioja y otras partes.

BARCENILLA, lug. S. de Esp., prov. y obisp. de Palencia, part. y á 9 leg. de Carrion. Reg. P. Pobl. 147 hab. Sit. á or. del r. Pisuerga de cuyas aguas no se aprovecha. Prod.: trigo, cent., ceb. y legum. Indust.: arriería.

BARCENILLAS, lug. R. de España, prov., obisp. y part. de Santander, á 23 1/2 leg. de Búrgos, valle de Cabuérniga. Reg. P. Pobl. 167 hab. Sit. á or. del rio Saja que desagua en la ria de Suances. Prod.: maiz, judías, castañas, nueces y otras frutas.

BARCENILLAS, lug. R. de España, prov., obisp. y part. de Santander, valle de Piélagos, y á 25 1/2 leg. de Búrgos. Reg. P. Pobl. 238 hab. Sit. á or. del rio Pas, cerca de los montes de Carceña. Prod.: granos, legum., pastos y ganados.

BARCENILLAS DE CEREZO, lug. R. de España, prov., arzob. y á 16 1/2 leg. de Búrgos: corregim. de Villarcayo. Reg. P. Pobl. 48. hab. Sit. en una llanura del part. de Sonsierra. Prod. (v. SONSIERRA, PARTIDO.)

BARCENILLAS DEL RIVERO, lug. R. de Esp., prov., arzob. y á 5 1/2 leg. de Búrgos, corregim. de Villarcayo, merind. de Montija. Reg. P. Pobl. 67 hab. Tiene una parr. que sirve tambien para la de Revilla de Pienza. Sit. y prod. (v. MONTIJA.)

BARCEO, lug. S. de Esp., prov., part. y á 12 leg. de Salamanca, priorato de San Marcos de Leon, Roda de Mieza. A. P. Pobl. 73 hab. Pertenece al condado de Ledesma. Está sit. en la cima de una loma llana y rodeado de montes.

BARCETESIOS, monte de la Turquía eur., sanjacato de Monastir, al O. del Pindo, entre el Levkaritza y el Desnitza.

BARCEVAL, lug. R. de Esp., prov. y á 10 leg. de Soria, part. de Búrgos, obisp. de Osma. A. P. Pobl. 131 hab.

BARCEVALEJO, lug. S. de Esp., prov. y á 11 leg. de Soria, obisp. y part. de Osma. A. P. Pobl. 194 hab. Tiene una parr. con una aneja.

BARCHETA, lug. S. de Esp., prov., arzob. y á 8 leg. de Valencia, part. de San Felipe. A. O. Pobl. 369 hab. Sit. al E. de la cab. de part., junto al camino que conduce desde aquella ciudad á Valldigna. Su término es escaso de trigo, cebada y otros granos. Gran parte de él está lleno de moreras, viñas y árboles frutales, y lo restante, que es pantanoso, lo está de robles, encinas y carrascas.

BARCHFELD, V. del Hesse Electoral, provincia de Fulde, circ. y á 2 1/2 leg. N. O. de Schmalkalden, en la or. der. del Werra, á 3/4 de leg. E. S. E. de Salzungen. Esta ciudad está enclavada en el ducado de Sajonia-Meiningen. Tiene un castillo, y un puente sobre el Werra. Pobl. 1.325. hab.

BARCHIN DEL HOYO, V. R. de Esp., prov., obisp. y á 8 leg. S. de Cuenca, part.

Digitized by Google

de San Clemente. A. O. Pobl. 1.237 hab. Está sit. á 1 leg. del camino de herradura que de Madrid dirige á Valencia, en un hoyo rodeado por todas partes de cerros que forman un vallado de buena temperatura, plantado de olivos, y surcado por un cauce de buenas y abundantes aguas; tiene un hermoso viñedo y algunos montes y pastos. Prod.: trigo, ceb., cent. y avena, escaña, y garbanzos en corta cantidad. Su término abunda en tierra ferruginosa, que se emplea en las fábricas de vidriado comun que es de escelente calidad.

Perteneció esta villa al señorío de Alarcon del marquesado de Villena, hasta el año 1481, en que por real privilegio de los reyes D. Fernando y D.ª Isabel, se hizo villa, escsimiéndola de la obediencia del marques, por haberse alzado contra el Rey. Dependen de la jurisd. de Barchin el pueblo de Valverdejo y la aldea de Alcol.

BARCIA, ald. ord. de Esp. en Galicia, prov. y obisp. de Orense, jurisd. de Pazos de Arenteiro. Es de la parr. de Sta. Eulalia de Readegos.

BARCIA, parr. de Esp., prov. de Asturias, conc. de Valdés. Pobl. 547 hab. Se compone de 15 lugares. Está sit. cerca del mar. Prod. (v. VALDÉS, CONCEJO.)

BARCIA, felig. S. de Esp. en Galicia, prov. de Lugo, jurisd. de Navia de Suarna. J. O. Pobl. 272 hab. Se compone de las ald. de Vilares, Mera, Villar, Anton, Quintá, Larguente, Fabillon, Muñiz, Fontela, Imbernalla, Balsa de arriba y Balsa de abajo. Prod. (v. PUEBLA DE NAVIA.)

BARCIA (SAN ESTÉBAN DE), felig. S. de Esp. en Galicia, prov. y obisp. de Lugo, jurisd. de Deza. Tiene J. merino. Pobl. 392 hab. Su parr. se compone de las ald. Outeiro, Ambonde, Far, Afonsin y Rivela. Sit. cerca de los confines de esta prov. con la de Santiago.

BARCIA, lug. de Esp., prov. de Asturias, conc. de Oscos. Pobl. 889 hab. Prod. (v. SANTA EULALIA DE OSCOS.)

BARCIA, lug. de Esp., prov. de Asturias, concejo de Castropol. Pobl. 18 hab.

BARCIA, lug. de Esp., prov. de Asturias, conc. de Castropol. Pobl. 32 hab.; de la parr. de San Estéban de Pianton.

BARCIA, ald. ab. de Esp. en Galicia, prov., obisp. y jurisd. de Lugo; de la parr. de Sta. Eulalia de Mazoy.

BARCIA, ald. S. de España en Galicia, prov. de Lugo, jurisd. de Deza; de la parr. de Oiros.

BARCIA, ald. ord. de España en Galicia, prov. y obisp. de Orense, jurisd. de Pazos de Arenteiro; de la parr. de Sta. Eulalia de Readegos.

BARCIA DE MERA (SAN MARTIN DE), lug. S. de Esp. en Galicia, prov. y obisp. de Tuy, jurisd. de Achas. J. O. Pobl. 723 hab. Sit. en terr. mont. cerca del rio Téa. Prod.: cent., lino, patatas, pastos y ganados.

BARCIA DO SEIXO (SANTA ANA DE), felig. ecl. de Esp. en Galicia, prov. y arzob. de Santiago, jurisd. de Caldebergazo. J. O. Pobl. 787 hab. Sit. cerca del rio Lerez al pie del monte Caveiro. Prod.: cent., lino, patatas, pastos y ganados.

BARCIAL, desp. R. de Esp., prov. y part. de Salamanca, cuarto de Peña del Rey. Tiene 9 hab. Sit. á 5 leg. de la cap., á or. del r. Valmuza. Prod.: mucho grano, pastos y toda clase de ganado.

BARCIAL DE LA LOMA, V. S. de Esp., prov. de Valladolid, part. de Medina de Rioseco. A. M. Pobl. 652 hab. Sit. á 11 leg. de la cap. entre Aguilar de Campos y el r. Valderaduey. Prod. (v. AGUILAR DE CAMPOS.)

BARCIAL DEL BARCO, ald. S. de Esp., prov. de Valladolid, partido de Benavente, obisp. de Astorga: A. P. Pobl. 209 hab. Sit. cerca del rio Esla. Prod.: granos, legum. y vino.

BARCIALEJO, desp. R. de Esp., prov., part. y á 5 leg. de Salamanca, cuarto de Peña del Rey. Pobl. 7 hab.

BARCIA-PEREZ, cot. red. S. de Esp. en Galicia, prov. y obisp. de Lugo, jurisd. de Valeyra; de la parr. de la Degollada.

BARCIAS, ald. de Esp. en Galicia, prov. y obisp. de Lugo, jurisd. de Valeyra; de la parr. de Santa Marina de Libran.

BARCIELA (SAN ANDRES DE), felig. ab. de Esp. en Galicia, prov. y arzob. de Santiago, jurisd. de Sigüeyro de San Martin. J. O. Pobl. 93 hab. Sit. á or. del r. Tambre. Prod.: cent., patatas, pastos y ganados.

BARCIELA, ald. S. de Esp. en Galicia, prov. y obisp. de Lugo, jurisd. de Deza; de la parr. de San Lorenzo de Villatuje.

BARCIENCE, V. S. de Esp., prov., arzob. y part. de Toledo. A. O. Pobl. 225 hab. Sit. en terr. llano. A 1 1/2 leg. de distancia pasan los rios Tajo y Guadarrama. Prod.: granos, vino y aceite. Dista 3 1/2 leg. N. O. de la capital.

BARCILES, desp. R. de España, prov. y part. de Toledo.

BARCILONNETTE, lug. de Fr., dep. de los Altos-Alpes (Delfinado), distr. y á 3 1/4 leg. S. S. O. de Gap, cab. de territ., á or. del Deoule. Pobl. 500 hab.

BARCIN ó BARTSCHIN, C. de los Est. Prus., prov. de Posen, regen. y á 5 leg. S. de Bromberg, circ. y á 4 S. E. de Schubin, á or. del Netze. Lat. N. 52° 52′ 14″; long. E. 21° 40′ 9″. Tiene dos iglesias, fabricas de paños y tenerías. Pobl. 631 hab.

BARCINA DEL BARCO, V. S. de Esp., prov., arzob. y á 19 1/2 leg. de Búrgos, part. de Castilla la Vieja en Búrgos, valle de Tobalina. Reg. P. Pobl. 89 hab. Sit. en la márgen izq. del Ebro, sobre el cual hay una barca para su tránsito. Prod.: vino, y cria ganado lanar, yeguar y vacuno.

BARCINA DE LOS MONTES, V. R. de Esp., prov., arzob. y á 11 leg. de Búrgos, part. de Castilla la Vieja en Laredo, merindad de Cuesta Urria. Reg. P. Pobl. 322 hab. Tiene una parr. monasterial de Oña. Sit.

en un valle de 1/2 leg. de largo., cercado por E. S. y O. de una cordillera, en la cual hay 4 portillos ó caminos que sirven de comunicacion con los pueblos de la Bureba, Busto, Quintana, Elez, Marcillo y Navas. Por entre los dos montes de la misma, que están, uno al N., plantado de gruesas hayas, y el otro al O. cubierto de encinas, sale un camino para Oña: por el del E. sale otro para la aldea de Portillo, Lamolina, Pancorvo y otros. Este se divide en dos, conduciendo uno de ellos á la ciudad de Frias, y otro que dirige hácia el N. á Villanueva de los montes y Cillaperlata. Produce trigo, mucha y buena cebada, legum., lino, cáñamo, y cria ganado lanar, vacuno, caballar, y en sus montes mucha caza mayor y menor. Industr.: telares de lino y algunos de sayales. Para abatanar el sayal lo tienen que llevar al pueblo de Tobera que está al N. de este, donde hay un pequeño rio suficiente para dar movimiento á 6 ó 8 batanes.

BARCIURA, barrio de Esp., prov. de Búrgos, part. de Castrojeriz, valle y cuadrilla de Santibañez. A. P. Pertenece á Abellanosa del Páramo.

BARCO (del), felig. S. de Esp. en Galicia, prov. de Orense, obisp. de Astorga, jurisd. de Valdeorras. J. O. Pobl. 560 hab. Tiene una parr. con una aneja. Sit. en la ribera del Sil á 14 leg. N. E. de la cap. Prod.: castañas, cent., vino y aceite.

BARCO, ald. ord. de Esp. en Galicia, prov. de Lugo, jurisd. y encomienda de Puerto Marin, de la parr. de San Juan de Puerto Marin.

BARCO, ald. R. de Esp. en Galicia, prov. y obisp. de Lugo, jurisd. de Monterroso; de la parr. de Savadelle.

BARCO (SAN MARTIN DEL), lug. S. de Esp., prov. de Valladolid, part. de Benavente.

BARCO (SAN VICENTE DEL), V. S. de Esp., prov. y á 5 leg. de Zamora, part. de Carbajales. A. M. Pobl. 45 hab. Tiene una parr. con tres anejas, servida por el párroco de la Losilla; sit. en terr. escabroso, y la baña el rio Esla, para cuyo paso tiene una barca. Prod.: trigo, cent., ganado lanar y cabrio.

BARCO DE AVILA, V. S. de Esp., prov., part. y á 13 leg. de Salamanca, cuarto de San Pedro, obisp. de Avila. A. M. Pobl. 1.198 hab. Tiene un conv. de fr. y un hosp. Sit. en la márgen derecha del rio Tormes, sobre el cual tiene un puente de piedra que facilita la comunicacion con Estremadura. Algunas de sus casas están bastante bien construidas. Produce granos, algun vino, garbanzos, mucha fruta, patatas, legum., leña, y cria ganado. Muchos de sus habitantes se dedican á la pesca de truchas del Tormes que escabechan y conducen á Madrid y otros pueblos. Tiene un lavadero de lanas. Celebra feria el 4 de octubre, y mercado semanal.

BARCOA, ald. S. de Esp. en Galicia, prov. de Lugo, jurisd. de Castro de Rey, obisp. de Mondoñedo; de la parr. de Sta. Leocadia (SAN PEDRO DE.)

BARCONES, lug. S. de Esp., prov. de Guadalajara, part., obisp. y á 6 leg. de Sigüenza, tierra de Paredes de Sigüenza. A. P. Pobl. 699 lug. Sit. en el camino de herradura que conduce desde Atienza á Berlanga en terreno molesto de montes. Prod.: granos, pastos y ganados. Es patria del erudito D. Antonio Ranz Romanillos de las reales academias de la corte, traductor de varias obras de los clásicos griegos, y autor de otras.

BARD, lug. de los Estados Sardos, div., prov. y á 7 1/4 leg. S. S. E. de Aosta, mandamento ó partido de Donnaz, á 3 1/4 N. N. O. de Ivrée, en la márgen izquierda del Doire. Este lugar era notable por una fortaleza situada sobre una roca, en la entrada meridional del valle de Aosta, y que se tenia por inespugnable; sin embargo los Franceses se apoderaron de él, en 1800, despues de un sitio de 14 dias, y lo arrasaron.

BARD, ald. de Francia, dep. del Pay de Dome, distrito y á 1 leg. O. S. O. de Saint Germain Lambron. Tiene muchas fuentes minerales frias y ácidas.

BARDAKLU ó BARTCHENLU, lug de la Turquía asiática, en la Anatolia, sit. á 11 1/2 leg. S. E. de Kutahieh. Tiene en sus cercanías baños de aguas termales y fuentes de nafta.

BARDAL, barrio de Esp. en la prov. de Salamanca, part. del Barco de Avila, cuarto de San Pedro. Pertenece á la aldea nueva de Sta. Cruz.

BARDAL DE LERMA, territ. de Esp., prov. de Búrgos. (V. LERMA.)

BARDALLUR, lug. S. de Esp., prov. de Aragon, part., corregim., arzob. y á 5 leg. de Zaragoza. A. O. Pobl. 483 hab.

BARDAN GOTCHU, montaña del Tangut meridional, pais de Tchaidam.

BARDAOS (SANTA MARIA DE), felig. S. de Esp. en Galicia, prov. de la Coruña, jurisd. de Villarpriego. J. O. Pobl. 159 hab. Sit. á or. del rio Lengüelle, cerca de su nacimiento. Prod.: cent., patatas, pastos y ganados.

BARDAOS (SAN JUAN), felig. S. de Esp. en Galicia, prov. de Lugo, jurisd. de Somosa Mayor de Lemos. J. O. Pobl. 61 hab.; su parr. es aneja de la de Sta. Eulalia de Bardaos, sit. en la falda del monte en donde está su matriz. Prod. (V. BROLLOS, jurisd.) Dista 2 1/2 leg. N. E. de Monforte.

BARDAOS (SANTA EULALIA), felig. S. de Esp. en Galicia, prov. de Lugo, jurisd. de Somoza Mayor de Lemos. J. O. Pobl. 75 hab. Su parr. comprende la aldea Veloira, y está unida á la de San Juan. Sit en la falda del monte Castro de Santa Yesa, con exposicion al S. O. Prod. (V. BROLLOS.) Dista 2 1/2 leg. N. E. de Monforte.

BARDAOS (SANTA MARIA DE), ald. S. de Esp. en Galicia, prov. de Betanzos, jurisd. de Cedeira. J. O. Pobl. 159 hab. Sit. en terreno montuoso cerca del rio Juvia. Prod.: cent., patatas, lino, pastos y ganados.

BARDAURI, barrio de Esp., prov. de Búrgos, jurisd. de Miranda de Ebro.

Digitized by Google

BARDELAS, ald. ab. de Esp. en Galicia, prov. y obisp. de Lugo, jurisd. de Camba de Rodeyro; de la parr. de San Estéban de Carbuentes.

BARDELO, ald. S. de Esp. en Galicia, prov. y obisp. de Lugo, jurisd. de Ombreyro; de la parr. de San Martin de Ombreyro.

BARDEMBERG, lug. de los Estados Prusianos, prov. del Bajo Rin, regencia, circulo y á 1 leg. N. N. E. de Aix-la-Chapelle, á or. del Wurm, poco distante de Eschweiler. Tiene una fabrica de paños, y en sus cercanias una mina de ulla. Pobl. 1.730 hab.

BARDENAS REALES, montes de Esp. en Navarra, en la merind. de Tudela, que empiezan desde esta ciudad y se estienden por un trecho de 7 leg. de largo y 5 de ancho hasta la raya de Aragon. Es terr. áspero, sin cultivo ni poblacion. El edificio único que se halla en él, es el cast. ó caserío de Eguaras, y una hermita aneja á la parr. de Santa Magdalena de Tudela, que dista 4 leg. Sirve para proveer de leña y carbon á los pueblos vecinos, y para mantener en sus pastos mucho ganado lanar, y particularmente el que baja del valle de Roncal, que tiene goce y derecho de nombrar guarda y alcalde, que ejerce jurisd. preventiva con el que nombra Tudela, Caparroso y Arqueda.

BARDENITZ, lug. de los Estados Prusianos, prov. de Brandeburg, regencia y á 6 1/2 leg. S. de Potsdam, circulo de Iuterbogk-Lucken-wald, á 1 leg. S. E. de Trnembrietzen. Tiene una máquina para serrar y un molino de papel. Pobl. 326 hab.

BARDENLOS, ald. S. de Esp. en Galicia, prov. de la Coruña, jurisd. de Soandres, arzob. de Santiago; de la parr. de Santa Maria Magdalena de Monte mayor.

BARDI, V. del duc. de Parma, distr. de Borgo San Donino, cab. de territ., cerca del Zeno, sit. á 9 leg. O. S. O. de Parma. Tiene un castillo que sirve de cárcel.

BARDIA, C. del rei. de Siam, en la costa occidental del golfo de este nombre, en frente de la isla Bardia; sit. á 16 leg. S. E. de Tanaserim, y á 76 S. S. O. de Siam. La pequeña isla del mismo nombre se encuentra por los 10° 58′ lat. N., y por los 103° 22′ long. E.

BARDIAN, ald. ab. de Esp. en Galicia, prov., obisp. y jurisd. de Lugo, arcipr. de los cot. de Lugo; de la parr. San Remigio de Bozar.

*BARDIETAS ó BARDUITAS (BARDULOS, ó BARDYLIS segun Estraboa), ant. prov. de Esp., á or. del Ebro, junto y al N. de los Verones. Habitaban toda la parte sept. de las mont., no lejos del parage donde se halla al presente Calahorra, ocupando todo el pais comprendido entre la márgen izq. del Ebro y parte de la costa de Cantabria.

BARDINETTO, V. de los Estados Sardos, div. de Génova, prov. y á 3 3/4 leg. N. de Albenga, mandamiento ó part. de Calizzano.

BARDIS, lug. del Alto Egipto, prov. y á 1 leg. S. E. de Girgeh, cerca de la margen izq. del Nilo. Cerca de este lugar coloca D'Anville la antigua *Ptolemais Hermii*. Los Franceses dieron en él una batalla el 6 de abril de 1799.

BARDISTAN, cabo de la costa meridional de Persia, en el golfo pérsico, al S. de Sitareghy. Lat. N. 28°; long. E. 54° 52′.

BARDOIL ó BARDILLOI, *Bettuis*, r. de Arabia, prov. del Hedjaz. Se forma de la reunion de dos pequeños rios; corre del E. al O., y va á desaguar en el mar Rojo á 12 leg. N. O. de la Meca.

BARDOLINO, lug. del rei. Lombardo-Veneto, prov. y á 4 leg. O. N. O. de Verona; cab. de distr., con un pequeño puerto en la or. oriental del lago de Gorda, á 2 N. de Peschiera. Esta edificado á manera de anfiteatro. Sus cercanias están cubiertas de viñas, morales y olivos, y producen trigo y maiz en abundancia. El puerto de Bardolino sirve para la esportacion de artefactos, útiles de hierro y comestibles. Pobl. 1.322 hab. Cerca de este lugar fueron derrotados los Austriacos por los Franceses.

BARDOLY, peq. C. del Indostan ingles, prov. de Gudjerate, distr. y á 4 leg. E. de Surate, en la márgen derecha del False.

BARDON, ald. de Esp., prov. de Asturias, conc. de Siero de la parr. de Collado.

BARDON ó BERDO, r. de Noruega, dióc. de Nordland, part. de Finmark. Nace en un lago, y desagua en el Mals despues de un curso de 12 leg. del E. al O.

BARDONNECHE, V. de los Estados Sardos, div. de Turin, prov. y á 6 leg. O. de Susa, mandamento ó part. de Oulx, cerca de la márgen izq. del Doire; sit. en un valle al cual da su nombre. Pobl. 930 hab.

BARDOWIECK, V. de Hanover, princip. y á 1 leg. N. de Luneburg, part. señorial, de Winsen. Es residencia de un superintendente. Sit. á or. del Ilmenau, y á 7 1/2 S. E. de Hamburgo. Tiene un hospital, fábricas de lienzos, y comercio en semilla, y ganado. Pobl. 1.464 hab. En el siglo XII esta villa hacia un comercio de consideracion. Henrique el Leon le puso sitio y la quemó en 1189.

BARDSEY, isla del mar de Irlanda en la costa occidental del princip. de Gales, cerca de la estremidad S. O. del cond. de Carnarvon y al N. de la bahia de Cardigan. Tiene 1/2 leg. de largo y 1/4 de ancho, y un pequeño puerto al S. E.

BARDSTOWN, peq. C. de los Est. Unid. est. de Kentucky, cab. del cond. de Nelson, cerca de la márgen derecha del Beech-Fork; sit. á 12 leg. S. O. de Frankfort. En 1808 se erigió en ella un obispado católico. Celebra un mercado. Tiene un tribunal y una cárcel. Pobl. 820 hab. Lat. N. 37° 48′; long. O. 81° 51′.

BARDULLAS (SAN JUAN DE), felig. S. de Esp. en Galicia, prov. y arzob. de Santiago, jurisd. de Corcubion. J. O. Pobl. 148 hab. Su parr. es aneja de Mugia. Sit. á or. del RIO CASTRO. Prod. (V. SANTA LEOCADIA DE FRIXE.)

Digitized by Google

BARE, isla del Grande Occéano, al N. E. de Nueva Zelanda. Su terreno es muy elevado y está habitada. Lat. S. 39° 56′; long. E. 179° 32′.

BARÉA, barrio de Esp., prov. de Soria, obisp. de Calahorra, part. de Logroño, á cuya ciudad pertenece. Pobl. 113 hab. Prod. (v. LOGROÑO.)

BARÉALA, ald. E. de Esp. en Galicia, prov. de la Coruña, arzob. de Santiago, arcip. de Faro, jurisd. de Cambre; de la parr. de Santa Maria de Cambre.

BAREDO (SANTA MARIA DE), felig. R. de Esp. en Galicia, prov. y obisp. de Tuy, jurisd. de Bayona. J. O. Pobl. 516 hab.

BAREILY, C. del indostan ingles, presidencia de Bengala, ant. prov. y á 40 leg. E. de Dehli; cab. de distr., cerca de la confluencia del Dhara y del Gula, y á 36 N. E. de Agrah. Lat. N. 28° 21′; long. E. 82° 58′. Esta ciudad es grande y está rodeada de murallas y defendida por un fuerte. Es residencia del tribunal de la prov. Comercia en vidriado. Pobl. 67.000 hab. El distrito de esta ciudad por la parte del N. está cubierto de bosques frondosos, en donde se encuentra salitre en abundancia. Los rios principales son: el Gogra, el Duah-Gorrah y el Ramganga. El terreno está bien cultivado y produce granos en abundancia, algodon, azúcar y arroz. Hay entre los habitantes muchos Afghaneses ó Rohillas. Este pais conquistado por gefes afghaneses quedó en su poder hasta el año de 1774, en cuya época los espulsó el nabab Chedja-ed-Dauleh. En esta ocasion sufrió el pais todos los estragos de la guerra. Desde 1802 pertenece á los Ingleses.

BARENDOA, corriedo ó cendea de Esp. en Navarra, del valle de Orba, merind. de Olite, arcipr. de Valdorba, obisp. de Pamplona. Es uno de los 4 en que se divide dicho valle, y comprende 8 lugares, que son: Unzue, Oricin, Echague, Oloriz, Mendivil, Solchaga, Biriain y Lepuzain.

BARENSTEIN, C. del rei. de Sajonia, circ. del Meissen, part. y á 3 3/4 leg. S. S. O. de Pirna y á 5 1/2 S. de Dresde, cerca del Muglitz. Pertenece al conde de Holzendorf y tiene un castillo. En sus alrededores se encuentra una mina de estaño. Pobl. 324 habitantes.

BARENTHAL, lug. de Francia, dep. del Mosela (Lorena), distr. y á 6 1/4 leg. E. S. E. de Sarguemines, territ. y á 2 S. S. E. de Bitche. Tiene fraguas de acero y de hierro, y labranse ademas planchas de este metal. Pobl. 640 hab.

BARENTIN, lug. de Francia, dep. del Sena inferior (Normandía), distr. y á 2 3/4 leg. N. O. de Ruan, territ. de Pavilly, á or. del Astreberle. Tiene fábricas de papel, algodon, y stamesas.

BARENTON, V. de Francia, dep. de la Mancha (Normandía), distr. y á 2 leg. S. E. de Mortain, cab. de territ. Pobl. 3.120 habitantes.

BARENTRUP BARNTRUP, V. del principado de Lippe-Detmold, cab. de part., á 1 leg. N. N. E. de Blomberg, y á 4 S. O. de Hameln. Tiene un castillo, un hospicio para huérfanos y fábricas de lienzos. Celebra algunas ferias anuales. Pobl. 931 hab.

BARÉS (SANTA MARIA DE), felig. de Esp. en Galicia, prov. y obisp. de Mondoñedo, jurisd. de Barés y Mogor. J. O. Pobl. 598 hab. Tiene una aneja. Está sit. en una pequeña llanura elevada, al S. O. del puerto de su nombre, á distancia de una milla. Prod.: toda clase de semillas frumenticias, vino, patatas y lino. Industr.: salazon de sardina y telares de lienzos de varias calidades, hilos y burieles que se envian á Castilla, y se elaboran con los linos que se cogen en el pais y los que vienen de Rusia introducidos por el puerto de Viveiro. El puerto de Barés se halla sit. por la parte del O. á la entrada de la ria del mismo nombre formada por el rio Sor que nace al pie del monte de Montouto, á 4 leg. de distancia hácia el S. Su muelle, que se cree obra de Romanos, está en el dia en muy mal estado; pero fuera de él pueden fondear embarcaciones de todos portes. En frente de la boca de la ria á la parte del E. se levanta la hermosa isla de Colleyra, y siguiendo á lo largo de aquella mas arriba del puerto de Barés se hallan los de Barquero y Viceño.

BARÉS, ria de Esp. en la costa de Galicia, formada por el rio Sor que nace al pie del monte de Montouto.

BARETE, V. del rei. de Nápoles, prov. del Abruzo ulterior 2°, distr. y á 2 1/2 leg. N. O. de Aquila, territ. de Pizzoli. Era celebre en tiempo de los Romanos por sus baños de aguas minerales. Pobl. 750 hab.

BARETONS, valle de Francia, dep. de los Bajos Pirineos, distr. y al S. O. de Oleron, territ. de Aramits. Se estiende del S. O. al N. E., y su estension es de unas 2 1/2 leg. Bifurcase el Vert. Se encuentra en él una fuente de agua mineral fria.

BARETUN (AL.), *Parœtonium* C. de Egipto, á or. del Mediterraneo, sit. á 44 leg. O. de Alejandria en la antigua Libia maritima, y en el limite del desierto de Barcah. Hace bastante comercio y tiene un buen puerto.

BAREY, peq. C. del Indostan ingles, ant. prov. de Allah-abad, distr. y á 14 1/2 leg. E. de Benares, en la márgen der del Ganges.

BARÉYO, lug. R. de Esp., prov., obisp., part. y á 2 leg. O. de Santander, junta de Siete Villas. Proc. P. Pobl. 240 hab. Tiene una parr. que se estiende á un barrio del lugar de Ajo, con el cual confina por S. O. Produce maiz, trigo, vino, lino y poco cáñamo. Dista 29 leg. de Búrgos.

BARFLEUR, V. y peq. puerto de Fr., dep. de la Mancha (Normandía), distrito y á 4 1/2 leg. N. E. de Valognes, territ. de Quettehou, y á 5 E. de Cherburg. Lat. N. 49° 40′ 21″; long. E. 2° 26′ 35″. Era en otro tiempo una ciudad considerable, y el mejor puerto de Normandía. Guillermo el Conquistador preparó en ella la espedicion con la que

Digitized by Google

efectuó la conquista de Inglaterra. En 1356 la tomaron y destruyeron los Ingleses. Desde esta época el puerto se ha cegado en parte con las arenas, y en el dia solo entran en el peq. embarcaciones. Comercia en pescado fresco y salado. Pobl. 855 habitantes.

BARGA (LA), desp. R. de Esp., prov., part. y á 5. leg. de Salamanca, cuarto de Peña del Rey. Pobl. 5 hab. Prod.: granos, pastos y ganados.

BARGA (SANTA OLAJA DE LA), lug. S. de Esp., prov., partido, y á 10 leg. de Leon, conc. de los Urbayos. Á. O. Pobl. 168 hab. Sit. á or. del rio Esla, en terreno llano, pero cercado de cerros. Prod.: granos, legum., lino, pastos y ganados.

BARGA, V. del gran duc. de Toscana, prov. de Florencia, cab. de vicariato, cerca del Serchio, sit. á 5 leg. N. N. O. de Pescia y á 5 1/2 N. de Lucca. Pobl. 2.000 hab. Es patria de Pedro Angeli, poeta latino moderno. En sus cercanías se encuentra hermoso jaspe.

BARGAAZ, lug. de Esp., prov. de Asturias, conc. de Franco. Pobl. 9 hab.; de la parr. de Mindes.

BARGACHAN, V. del pais de los Mandchus, dependiente de Altchuku-khoton. Lat. N. 46° 19'; long. E. 128° 41'. Sit. á unas 2 leg. de la márgen izq. del Sunggari-ula.

BARGAEDO, barrio de España, prov. de Asturias, conc. de Piloña. Pobl. 96 hab.; de la parr. de Cova.

BARGAS, lug. R. de Esp., prov., arzob. y á 2 leg. de Toledo. Pobl. 4.768 hab. Sit. en terr. llano y á 1/2 leg. del rio Guadarrama. Sus naturales son labradores y panaderos, que surten á la ciudad de Toledo. Produce aceite, vino, granos, y pastos para gan. lan. y mular. Celebra mercado semanal todos los lunes.

BARGAS, lug. R. de Esp., prov., obisp. y part. de Santander, valle de Toranzo. Reg. P. Pobl. 338 hab. Sit. en la carretera que conduce de Santander á Rioja por el Escudo, entre Renedo y puente Viesgo, á 3/4 de leg. del 1.° , y á 1/2 del 2.° Dista 16 3/4 leg. de Búrgos.

BARGE, V. de los Est. Sard., division de Coni, prov. y á 3 1/4 leg. O. N. O. de Saluces, cab. de mandamento ó part.; sit. al pie de los Alpes cerca de la márgen izq. del Giandon. Tiene fabricas de armas, y hace un comercio bastante activo. Celebra tres ferias cada año. Pobl. 6.900 hab. Tiene canteras de pizarra en sus cercanías.

BARGEDORFF, C. del territ. de Hamburgo. (V. BERGEDORF.)

BARGELES (SANTA MARIA DE), felig. S. de Esp. en Galicia, prov. y obisp. de Orense, jurisd. de Rairiz de Veyga. J. O. Pobl. 681 hab. Sit. á or. del rio Limia. Prod.: maiz, algun centeno, trigo, lino y legumbres.

BARGEMONT, peq. C. de Fr., dep. del Var (Provenza), distr. y á 2 leg. N. N. E. de Draguignan, territ. de Callas. Sit. sobre una colina cubierta de viñas y olivos, y resguardada por las montañas que la rodean. Celebra ferias de tres dias cada una, el 12 de abril, el 2 de agosto, el 19 de octubre y el 18 de diciembre, y otra que dura ocho, el 24 de octubre. Es patria de Luis Moreri. Pobl. 1.800 habitantes.

BARGHE, lug. del reino Lombardo-Veneto, prov. y á 3 3/4 leg. N. E. de Brescia, distr. de Preseglie, en la márgen izq. del Chiese en el Val Sabbia; sit. á 2 leg. N. O. de Salo. Tiene una fragua, lagares de aceite, fábricas de telas, y en sus cercanías muchos morales. Pobl. 560 hab.

BARGO, ald. S. de Esp. en Galicia, prov. y obisp. de Lugo, jurisd. de Nodar; de la parr. de San Mamed de Nodar.

BARGON, reino de Nigricia, á diez jornadas S. O. del Dialiba. Sus límites no son conocidos. Nak es su capital.

BARGOTA, V. de Esp. en Navarra, part. de Viana, merind. de Estella, dióc. de Calahorra. A. P. Pobl. 780 habitantes. Sit. en terr. escabroso dominado de altos montes. Bajando hácia el Ebro y á 3/4 de hora del pueblo, tiene una dilatada llanura plantada de viñas y olivos. Produce vino, trigo, cebada y avena para el consumo del pueblo. El rey D. Sancho de Navarra agregó este pueblo á la ciudad de Viana, la que ha ejercido su jurisd. civil y criminal hasta el año de 1818, en el que se hizo villa por gracia de S. M. D. Fernando VII (Q. D. G.) En el mes de enero de 1829 se creó un cabildo propio, compuesto de un cura y 5 beneficiados. Dista 12 leg. de Pamplona y 2 de los confines de la prov. de Alava.

BARGU-BURIAT. (V. BURIAT.)

BARGUCHAD ó PARGACHAD, C. de Persia, prov. de Erivan. Esta ciudad ecsistia ya en el siglo XIII. En el dia es cap. de un peq. territ. á or. del Aras.

BARGUZINA, r. de la Rus. asiát., gob. de Irkutsk. Nace en el distr. de Barguzina, corre del N. E. al S. O., baña los muros de Barguzinsk, y desagua en el lago Baikal despues de un curso de unas 64 leguas.

BARGUZINSK, C. de la Rus. asiát. cab. de distr., gob. y á 64 leg. E. N. E. de Irkutsk, á or. del Barguzina. Tiene un fuerte construido de madera. En sus cercanías se encuentran fuentes termales, conocidas bajo el nombre de baños de Barguzina, y los Lagos Amargos, de donde se estrae la sal purgante de Siberia.

BARHAM, lug. de Inglaterra, cond. de Kent, hundred ó part. de Kings-Hamford, á 2 leg. S. S. E. de Cantorbery. Da su nombre al llano, en donde todos los años por el mes de agosto, se hacen las corridas de caballos de Cantorbery.

BARI (SAN NICOLAS DE), lug. de Esp., prov. de Asturias, conc. de la Rivera de Arriba; de la parr. de Tellego. Pobl. 231 hab.

BARI (SAN NICOLAS DE), isla de Esp., señ. de Vizcaya, junto á la villa de Lequeitio. Es de muy corta estension y de mediana altura; y en su parte mas elevada tiene una

hermita. Dista 3 1/2 millas de la villa de Ondarrua, y en tiempo de baja mar la une con la costa un arenal, que forma la punta oriental de Lequeitio.

BARI (TIERRA DE), TERRA DI BARI, prov. del reino de Nápoles formada en parte de la antigua Pulla; se estiende desde los 40° 50′ hasta los 41° 19′ lat. N., y desde los 19° 36′ hasta los 21° 15′ long. E. Linda al N. con el mar Adriático; al E. y al S. E. con la prov. de Otranto; al S. O. con la de Basilicata, y al O. con la de Capitanata. Tiene 28 leg. de largo sobre 9 de ancho, y su superficie es de unas 185 leg. cuadr. En el año 1793 su poblacion ascendia á 281.873 hab., entre los cuales habia muchos Arnautos establecidos en las costas. El suelo de esta prov. es generalmente calizo y cubierto de una espesa capa de tierra vegetal muy fecunda. Atraviesa la parte S. de esta prov. del O. al E., la ramificacion oriental del Apenino meridional, en la cual se encuentran al S. O. los montes Femina, Lápulo, Franco y San Agostino. Al E. no se ven mas que colinas, tales como la del Bosco delle Noci. Este país carece generalmente de agua corriente, y el Ofanto que es el único rio que tiene, solo baña la frontera occ.: algunos arroyos que bajan del vertiente meridional de la ramificacion del Apenino, entran luego en las provincias de Basilicata y de Otranto. Se cuentan en ella tres lagos: el Battaglia, el Jacomi y el Sassano, que no reciben las aguas de ningun arroyo, y no tienen ninguna salida aparente. Tiene muchos pequeños manantiales que se secan en verano; y como en esta estacion llueve rara vez, los habitantes de esta prov. sufren á menudo crueles privaciones por la dificultad de procurarse agua potable. En verano el calor es muy molesto, mas en las otras estaciones se goza de una temperatura muy benigna. Esta prov. es una de las mas bien cultivadas del reino. Produce sin necesidad de abono granos, lino, buen tabaco, mucho algodon, frutas y vinos, de los cuales los mejores son el moscatel de Trani, el zagarese de Bitonto y el vino blanco de Terlizzi; el aceite no es de muy buena calidad. Produce tambien en abundancia alcaparras, regaliz y sosa. Toda esta prov. está falta de buques. Se crian búfalos cerca del Ofanto, caballos de pcq. marca en muchos puestos reales y muchos asnos. Los carneros dan una lana muy fina, que ya era muy estimada en tiempo de los Romanos; abundan las cabras y los cerdos y escasean las abejas. Se crian pocos gusanos de seda. Las costas abundan en pescado. Las salinas dan 1.500.000 fanegas de sal al año y los salitrales 12.000 quintales de salitre. Solo en Bari cap. de la prov. se encuentran fábricas de alguna importancia. Su comercio que es enteramente marítimo, se hace con Venecia, Trieste y las costas de la Dalmacia, y consiste en vinos, almendras, granos, aceite y algodon.

Esta prov. se divide en tres distritos: Bari, Barletta y Altamura; Bari es la capital.

BARI, C. del reino de Nápoles, cap. de la prov. de la Tierra de Bari, de distr. y de territ.; sit. en una lengua de tierra á orl. del mar Adriático, á 16 leg. N. O. de Tarento y á 42 E. N. E. de Nápoles. Lat. N. 41° 5′; long. E. 19° 32′. Es sede de un arzob. y residencia de un tribunal civil y del crimen; es plaza de guerra de cuarta clase bastante bien fortificada y defendida por una ciudadela. Está mal construida. La catedral, cuya arquitectura es mágnifica; el colegio, fundado en 1817 para la educacion de los nobles; el liceo real, y el vasto edificio del seminario diocesano, son los únicos edificios que merecen mencionarse. Esta ciudad tiene ademas varias iglesias parroquiales, algunos conventos de ambos sexos, una casa de huérfanos, dos hospitales, un grande arsenal que contiene tambien almacenes de granos y un monte pio. Tiene hilanderías de algodon, fábricas de lienzos, tejidos de algodon, sombreros, jabon, vidrio etc. El puerto, aunque pcq., es seguro y cómodo. Es patria de muchos hombres celebres, entre otros de Andres de Bari. Pobl. 18.937 hab.

Esta ciudad es muy antigua. En tiempo de los Romanos fue unida á la república, y gozó del privilegio de gobernarse por sus propios magistrados. Cuando la caida del imperio, pasó al dominio de los Sarracenos, en seguida al de los emperadores griegos, y vino posteriormente á caer en poder de los Normandos, los cuales dueños ya de la Pulla, fijaron en esta ciudad la corte de sus reyes. Ha sido tres veces casi enteramente destruida, y otras tantas reedificada.

El distrito se divide en 17 territorios: Acquaviva, Bari, Bitonto, Canneto, Capurso, Casa Massima, Castellana, Conversano, Fasano, Giovenazzo, Locorotondo, Modugno, Mola, Monopoli, Putignano, Rutigliano y Turi.

BARI ó BÁRRI, lug. de Cerdeña, div. del cabo Caller, á 16 leg. N. N. E. de la ciudad de este nombre, á 6 1/4 S. E. de Fonni y á 1 1/4 del mar. No goza de un aire muy salubre. Tiene un peq. puerto para la esportacion del trigo y vino de los alrededores. Pobl. 1.290 hab.

BARIAIN, lug. S. de Esp. en Navarra, valle de Orba, merind. de Olite, arcipr. de Valdorba, obisp. y á 4 1/2 leg. de Pamplona. Pobl. 37 hab. Sit. en terr. costeroso en medio de sus montes plantados de robles y encinas, que se aprovechan para madera, y en ella se encuentran jabalíes y lobos. Prod.: trigo, ceb. y avena. La jurisd. de este lug. está al cargo del alcalde del mercado de Pamplona.

BARICHE, r. de la Rus. eur., gob. de Simbirsk. Nace en la parte occ. del distrito de Sizram, pasa por Karsun, y desagua en el Sura despues de un curso de unas 32 leg. del S. E. al N. O. Este rio en otro tiempo formaba el límite entre los estados de los Tártaros-Nogais y la Rusia.

Digitized by Google

BARICHKAIA, V. de la Rusia eur., gob. y á 20 leg. O. de Simbirsk, distr. y á 5 S. S. E. de Alatir, en la márgen izq. del Sura.

BARICOURT, V. de Fr., dep. de las Ardenas, distr. y á 4 3/4 leg. E. de Vouziers, territ. de Buzancy. Pobl. 300 hab.

BARIG, valle de Esp., prov. de Valencia. Tiene 1/4 de leg. de diámetro en su mayor anchura, donde se halla el lug. de su nombre; estréchase luego hasta dejar un paso angosto en el sitio llamado Portichol, continua despues con algun ensanche hasta la Droba, y fenece por la union del Montuber con la cima de Aldaya. Es este valle como el receptáculo de los vertientes de aquellos montes elevados, sin poder salir las aguas por ninguno de los lados que lo cercan; de modo que se veria convertido en laguna, si la Providencia no hubiera dejado varios sumideros á que se da el nombre de *avenes*, por donde las aguas se introducen, atravesando las entrañas y aun los cimientos de los montes. La figura ordinaria de estos sumideros se parece á la de un embudo mas ó menos profundo, en cuyo centro hay cantos y tierra que no pudo introducirse con las aguas. En las entrañas de los montes debe haber cavernas considerables y gran número de dilatados tubos y canales, y los bancos interiores deben perder continuamente la union y la base térrea que tenian, porque las dos fuentes llamadas Nayor y Menor, cuyas aguas forman un rio perenne que fertiliza el valle inferior de Valldigna, salen por la raiz del Toro 1000 pies mas bajas que el valle de Barig, y corren sin disminucion en tiempo seco; lo cual manifiesta que en las entrañas de los montes hay depósitos considerables, y por consiguiente cuevas, canales y humedad que debe ablandar las tierras, dejar las peñas sin base, causar hundimientos en lo interior, y preparar otros en la superficie. Dichos depósitos, aunque considerables y suficientes para contener las aguas en tiempo sereno, no pueden admitir la cantidad enorme que á ellos acude en las grandes lluvias, harto frecuentes en aquel recinto. En semejantes ocasiones las aguas llenan lo interior del monte, y forzadas por la columna que las oprime, se abren paso llevándose la tierra y desquiciando peñas: las de la fuente Mayor se enturbian por la mucha tierra colorada que contienen. Entonces se ve con admiracion formarse de repente un rio caudaloso en el barranco del Toro, brotando en su fondo por entre peñas secas tal multitud de fuentes, que en el espacio de 10 á 12 varas dan aguas para inundar el valle de Valdigna y consternar sus vecinos. La violencia con que saltan las aguas por los surtidores, que allí llaman Brolls, y el continuar con la misma fuerza por algunos dias despues de las lluvias, prueba que llenaron todos los vacios del monte, y que hicieron estragos en las entrañas, robando la tierra, de que salen cargadas.

BARIGIANO, V. del rei. de Nápoles, prov. del Abruzo Ulterior 2.°, distr. y á 3 3/4 leg. E. S. E. de Aguila, cab. de territ.; sit. sobre una colina. Celebra una feria el 25 de noviembre. Pobl. 2.000 hab.

BARILE, V. del reino de Nápoles, prov. de Basilicata, distrito y á 1 leg. S. S. E. de Melfi, cab. de territ.; sit. en una altura agradable. Antiguamente fue colonia de los Griegos del Bajo imperio. El rito griego se profesó en ella hasta el siglo XVII. Tiene 3 iglesias católicas. Celebra una feria el 22 de agosto. Pobl. 3.000 hab.

BARILLAS, V. S. de Esp. en Navarra, merind. de Tudela, obisp. de Tarrazona. A. O. Pobl. 163 hab. Sit. en la frontera de Aragon, á la der. del rio Queyles, de donde salen las acequias de Bendienique y Murillo para regar el terreno. Prod. todo género de frutas; tiene viñas y muy hermosos olivares; un molino harinero, y otro de aceite.

BARIN, (llamada equivocadamente PARIN en muchos mapas), tribu Mogola sujeta á los Chinos, y que habita las márgenes de los rios, que desaguan en el Sira-muran ó Liao por los 33° 30′ lat. N., y por los 142° long. E. Segun el sistema militar de los Mandchus, los Barines se dividen en dos *Gusas* ó estandartes. El de la derecha tiene su campamento cerca del monte Tobo, á 720 leg. al N. de la entrada de Ku-pe-kheu en la grande muralla. El estandarte de la izq. reside cerca de Atchatu-tolokai, que es una colina situada á 60 *ly* mas al N. E. Su pais tiene 251 *ly* del O. al E. y 233 del S. al N. Su distancia á Peking es de 960 *ly*. En el siglo XVI los Barines habitaban la frontera septentr. de los Uriangkhai, y desde esta época son conocidos por el nombre de Barines. Tenian entonces príncipes de su tribu, y posteriormente cayeron bajo el yugo de los Mogoles Tchakbar. En 1626 se refugiaron entre las 5 hordas de los Khalkhas y les juraron fidelidad; pero luego concluyeron separadamente la paz con los Chinos, é hicieron prisionero á un enviado mandchu. El emperador de los Mandchus los atacó, los derrotó y se apoderó de sus ganados y de todo lo que poseian. Dos años despues, su príncipe viéndose atacado por Rindan, kkan de los Tchakar, se puso bajo la proteccion de los Mandchus, los cuales en 1648 nombraron comandante del ala der. de los Barines, y rey con el título de Doroighiunwang á Sebteng, hijo de Seter. En la misma época, Mandchussiri fue hecho Gusai beidze, y se le dió el gob. del ala izq. Estas dignidades fueron hereditarias en sus familias, y desde entonces este pueblo ha estado sujeto á los Mandchus.

Antiguamente el pais de los Barines estaba poblado y cubierto de ciudades cuyas ruinas se ven todavía. Los príncipes de la dinastía de Liao, en los siglos X y XI tenian en él su cap., llamada Chang-King, ó Linhuang-fu, la cual tenia bajo su dependencia 10 ciudades de tercer órden y 25 castillos.

Digitized by Google

Estaba sit. en la márgen der. del Tchonung ó Urtu Tchonung; su sitio rodeado todavia de una muralla que se está arruinando, lleva actualmente el nombre de BoroKhoton. Khingtcheu era otra ciudad del tiempo de los Liao, y estaba sit. á or. del Ile-chui (Rio Negro en lengua china) Khara-muran (en lengua del Mogol.) Esta ciudad es sin duda Tcnakhankhoton ó la ciudad Blanca de nuestro tiempo, cuyas ruinas se ven todavia á la der. del Khara-muran. Tsutcheu era otra ciudad tambien muy célebre en este pais sit. á 40 *ly* de Linhuang-fu, y además habia otras dos bajo su dependencia. La ciudad de Tsutcheu fue destruida en 1143. Su sit. no está espresada en nuestros mapas. En el pais de Barin subsiste una ciudad que lleva el mismo nombre: en el dia solo es un reducto chino, es decir: un cerco construido de ladrillo, en el cual se encuentran habitaciones destinadas para los oficiales mandchus y chinos, y que no merece el nombre de ciudad.

BARINAGA, barrio con parr. particular de la villa de Marquina; (v. MARQUINA.)

BARINAS, C. del gob. de Caracas. (v. VARINAS.)

BARINDANO, lug. de Esp. en Navarra, valle de Amescoa la baja, en el 2.º part. de la merind. de Estella, arcipr. de Yerri, obisp. de Pamplona. Pobl. 116 hab. Sit. en llano sobre una colina, y cerca del r. Viarra, que se une en su término con el de Urederra. Tiene en su monte encinas y robles.

BARING, dos peq. islas del Grande Océano, archipiélago de los Mulgraves. Lat. N. 5° 35′; long. E. 171° 35′.

BARISZ, V. señ. de Galitzia, circ. y á 6 leg. E. N. E. de Stanislawow, á or. del Bariss. Tiene un castillo, una iglesia católica y otra griega. Pobl. 1.820 hab.

BARIZO, ald. E. de España en Galicia, prov. y arzob. de Santiago, jurisd. de Malpica, arcipr. de Seaya; de la parr. de San Pedro de Barizo.

BARIZO, riach. de Esp. en Galicia, prov. de Santiago. Tiene su origen en la prov. de Santa Maria de Leyloyo, cuya iglesia deja á la derecha; entra por el término de San Estéban de Buño, en el de San Cristoval de Cerqueda, cuyas iglesias quedan á su izq. Sigue por los términos de la parr. de San Martin de Cores, Santiago de Mens y San Pedro de Barizo, en donde se introduce en el mar á la inmediacion de un lug. llamado Veo, de la parr. de Malpica, cerca de las islas de Cersarga ó Sisarga.

BARIZO (SAN PEDRO DE), felig. E. de Esp. en Galicia, prov., arzob. y á 8 3/4 leg. de Santiago, jurisd. de Malpica, arcipr. de Seaya. J. O. Pobl. 200 hab. Su parr. se compone de las ald. de Barango y Barizo. Está sit. en terr. montuoso, escepto una pequeña esplanada que tiene al N. E., la cual se une con la Agra de Seaya. Prod.: mijo, algun trigo y cebada. Hay en su término una abra, llamada puerto con su entrada al N., la cual da abrigo á los barcos de poco porte contra los vientos de O. y S. Tiene 1/3 de leg. de estension.

BARJA, lug. S. de Esp., prov., arzob. y á 9 leg. S. E. de Granada, part. de Orjiba. A. P. Tiene una parr. aneja de Cañar. Este pueblo está arruinado, y sus habitantes se han pasado al de Cañar, desde donde cuidan de labrar su territ. Prod.: trigo, cent., avichuelas, seda y maiz.

BARJA (SANTO TOMÉ DE), felig. ab. de Esp. en Galicia, prov. y obisp. de Orense, jurisd. de Celanova. J. O. Pobl. 233 hab. Sit. á or. del rio Arnoya. Prod: maiz, castañas, poco trigo, centeno y vino inferior. Pertenece á esta felig. el lug. de Cabanelas.

BARJA, ald. S. de Esp. en Galicia, prov. de Lugo, jurisd. de Castro de Rey, obisp. de Mondoñedo; de la parr. de Santa Leocadia.

BARJA, cot. red. R., ab. y S. de Esp. en Galicia, prov. y obisp. de Lugo, jurisd. de Brollon; de la parr. de San Feliz de Villamarin.

BARJA, ald. R., ab. y S. de España en Galicia, prov. y obisp. de Lugo, jutisd. de Brollon; de la parr. de Chavaga.

BARJA, ald. R., ab. y S. de España en Galicia, prov. y obisp. de Lugo, jurisd. de Brollon; de la parr. de Ferreyrua.

BARJA, ald. de Esp. en Galicia, prov., obisp. y jurisd. de Lugo; de la parr. de San Mamed de Angeles.

BARJA, ald. ab. de Esp. en Galicia, prov. de Lugo, jurisd. de Samos; de la parr. de Calbor.

BARJA, ald. S. de Esp. en Galicia, prov. de Lugo, jurisd. de Saviñao; de la parr. de San Julian de Mourelos.

BARJA, ald. S. de Esp. en Galicia, prov. y obisp. de Lugo, jurisd. de Somoza Mayor de Lemos; de la parr. de Santa Maria de Tuimil.

BARJA, ald. S. de Esp. en Galicia, prov. y obisp. de Orense, jurisd. de Guadiña; de la parr. de San Mamed de Pentes.

BARJA, ald. ord. de Esp. en Galicia, prov. de Orense, obisp. de Astorga, jurisd. de Quiroga y de su encomienda; de la parr. de Fisteos.

BARJA, ald. ord. de España en Galicia, prov. de Orense, *Nullius Diœcesis*, jurisd. de Quiroga; de la parr. del Hospital.

BARJA, ald. ord. de España en Galicia, prov. de Orense, jurisd. de Quiroga y de su encomienda; de la parr. de Fisteos.

BARJAC, C. de Fr., dep. del Gard. (Lenguadoc.), distr. y á 5 leg. E. de Alais, cab. de territ. á 10 leg. N. de Nimes; sit. entre montañas, cerca del límite del dep. del Ardeche. Tiene una fuente de agua mineral fria. Pobl. 1.400 hab.

BARJA DE LOR (SANTA MARIA DE), felig. ord. de Esp. en Galicia, prov. de Orense, jurisd. de Quiroga y de su encomienda. J. O. Pobl. 130 hab. Su parr. se compone de las aldeas de Lama, Puente y Caselas, con una herreria que llaman de Lor. Sit. á la der.

Digitized by Google

del rio Lor, á 2 1/2 leg. O. 1/4 N. O. de la cab. de part., al pie de una de las colinas que forman su territ., y siguen segun la direccion del rio que es de N. E. á S. O. En la misma márgen del Lor y un poco mas abajo, se halla el pueblo del Puente de aquel nombre, donde hay uno que es de piedra, construido con bastante solidez y elegancia. Prod.: (v. QUINOGA.)

BARJACOBA, V. ord. de Esp., prov. y á 36 leg. de Valladolid, part. y á 5. O. de la Puebla de Sanabria, priorato de San Marcos de Leon. A. P. Pobl. 156 habitantes. Tiene una parr. aneja de Porto. Sit. en terr. elevado circundado de sierras que dividen á Galicia de Castilla, en la raya de Portugal. Prod.: cent., lino y pastos.

BARJACOBA (SAN LORENZO DE), felig. ord. de Esp. en Galicia, prov. y obisp. de Orense, jurisd. de San Lorenzo y Vil. J. O. Pobl. 297 habitantes.

BARJAMAYOR, ald. ab. de España en Galicia, prov. y obisp. de Lugo, jurisd. de Cebrero; de la parr. de Santa María la Real del Cebrero.

BARJAS, ald. S. de Esp., prov. de Leon, part. de Ponferrada, coto de su nombre. A. O. Pobl. 511 hab. Tiene una parr. con 7 pueblos anejos. El país es montuoso y miserable, lleno de peñascos; pero delicioso y pintoresco por la perspectiva, que presentan las sierras vestidas de muchas especies de árboles. Produce cent., patatas y castañas. Dista 7 leg. de la cab. de part.

BARJAS, coto S. de Esp., prov. de Leon, part. de Ponferrada; su jurisd. se compone de 8 pueblos con un A. O. para todo él.

BARJOLS, C. de Fr., dep. del Var (Provenza), distr. y á 3 leg. N. N. O. de Brignolles, cab. de territ., á 7 leg. O. de Draguignan. Tiene molinos de papel, fábricas de loza, una hilandería de seda, muchas tenerías, y destilatorios de aguardiente. Celebra férias de 3 dias cada una; el lunes despues del 17 de enero, el tercer dia despues de pascua y el 29 de setiembre. En una capilla subterránea del que antes fue convento de los carmelitas descalzos se ven hermosas estalácticas que presentan la forma de animales y frutas. Tambien hay unas cuevas, de donde se estrae arena para los hornos de vidrio, que ofrecen hermosas congelaciones. Pobl. 3,500 hab.

BARKA ó BURCA, C. marít. y fortificada de Arabia en la costa del mar de Oman; sit. á 9 3/4 leg. E. N. E. de Rostak y á 10 1/2 O. N. O. de Mascat. Tiene cerca de 1/3 de leg. de largo: las casas están esparcidas sobre la ribera del mar. Tiene un buen fuerte que la defiende cerca de la bahía; el iman de Mascat reside á veces en ella. Los alrededores ofrecen una llanura arenisca que se estiende cerca de 1 leg. Tiene palmeras en abundancia en su territorio.

BARKA, lug. de Hungría, cond. y á 1 1/2 leg. O. N. O. de Torna. Industr.: frag uas.

BARKAL, montaña de Nubia en el reino y á 16 leg. S. E. de Dongolah. Se compone de una enorme mole de rocas, que se elevan casi perpendicularmente por todas partes hasta la altura de muchos centenares de pies, y que se ven á gran distancia. Al lado del S. se encuentran ruinas de consideracion, y una reunion de templos, cuya grandeza y arquitectura pueden rivalizar con todo lo mas precioso, que el Egipto y la Nubia han conservado de esta especie. El templo mas occ. está cortado en la peña, y presenta hermosísimas esculturas. El templo del E. es el mas grande y magnífico; tiene unos 580 pies de largo, y su arquitectura es á la vez rica é imponente. En uno de sus patios se observa todavía una ara, de cuya escultura se deduce, que se inmolaban en ella víctimas humanas. Los alrededores de estos monumentos están cubiertos de restos de columnas, y piedras esculpidas etc. A 1/4 de leg. N. O. de esta montaña, se ven 14 pirámides sepulcrales bastante bien conservadas.

BARKAN, isla del mar Rojo en la costa de Arabia al S. de Bahr-el-Acabah. Lat. N. 27° 35'.

BARKHAMSTEAD, parr. de los Est. Unid., est. de Connecticut, cond. y á 6 leg. N. E. del Lichfield. Pobl. 1.592 hab.

BAR-KHOTON, C. del país de los Mogoles Kalkhas. (v. BARAS-KHOTON.)

BARKING, V. y mercado de Inglaterra, cond. de Essex, hundred ó part. de Becontrée; en la márgen izq. del Roding, á 1/2 leg. de su embocadura en el Támesis; á 6 S. O. de Chelmsford y á 2 E. N. E. de Lóndres. Los pescadores de Barking surten de pescado á los mercados de Lóndres. Pobl. 2.580 habitantes.

BARKUL, lago del imperio chino en la prov. occidental de los Mogoles Khalkhas, por los 43° 50' lat. N., y por los 98° long. E.; sit. á 15 leg. al N. de Khamil y de la montaña nevada de Artokhoi, que hace parte de la alta cordillera de los montes Thian Chan. Este lago está rodeado de montañas, y es de forma oval.

BARKUL ó BARGUN, en chino PARKUEN; C. del imperio chino en la prov. occidental de los Mogoles Khalkhas, por los 43° 30' de lat. N., y por los 97° 45' long. E. y á 12 leg. de Khamil. A 1 leg. al S. E. de la ciudad Bukhara se encuentra la ciudad Mandchu, la cual está circuida de murallas, y regada por un rio que baja de la montaña de Artokhai, y corre hácia el N. desaguando en el lago Barkul. Esta ciudad es residencia de un gobernador militar que manda en muchos países vecinos, situados al N. de los montes Thian Chan. Tiene una guarnicion de 3.000 hombres. El clima es muy frio y áspero y en el mes de junio y aun en el de agosto todavía nieva algunas veces, lo que hace muy difícil el cultivo de la tierra é incierta la cosecha. El país está cubierto de pinos, y produce muchas setas, que sirven de alimento.

BARLASSINA, lug. del rei. Lombardo-Ve-

Digitized by Google

neto, prov. y á 4 leg. N. de Milan, cab. de distr.; sit. en la orilla der. del Seveso á 2 1/2 leg. N. O. de Monza.

BARLEBEN, lug. de los Est. Prus., prov. de Sajonia, regen. y á 1 1/2 leg. N. de Magdeburgo, circ. de Wolmirstedt. Pobl. 1.211 habitantes.

BAR-LE-DUC ó BAR-SUR-ORNAIN, C. de Francia, cab. del dep. del Mosa (Lorena), de distrito y de territ.; sit. parte en el vertiente y parte al pie de una montaña, y bañada por el Ornain, á 40 leg. E. de Paris. Es residencia de un tribunal de primera instancia y de otro de comercio. Tiene una junta consultiva de comercio y un consejo de ancianos. Luis XIV mandó destruir en 1670 las torres y parte de los muros del antiguo castillo de esta ciudad; pero se han conservado las murallas y las puertas. Las calles que conducen desde la parte baja á la parte alta de la ciudad son escarpadas y muy incómodas. La primera es la mas bien construida. En ella se ve la iglesia de Santa Macsima, en donde en otro tiempo habia muchos magníficos sepulcros. Esta ciudad tiene un hospital, un colegio comunal, una biblioteca publica, un teatro, y una sociedad de agricultura y de artes. Tiene hilanderías de algodon, fábricas de telas de algodon, indianas, pañuelos de color, gorros y quincalla, tintorerías, tenerías y fabricas de sombreros. Comercia en tablones de abeto y roble que estraen de los Vosges y van destinados á Paris, en lana, vinos del pais y almibar de grosella: celebra tres ferias al año, el 21 de enero que dura un dia, el jueves despues de la Ascension que dura 8 dias, y el 2 de noviembre que dura 3. Pobl. 9.970 hab. Tiene en sus alrededores fraguas, canteras de piedra sillar, aguas minerales y fósiles muy curiosos.

El distrito de Bar-le-Duc se compone de 128 lugares con 74.539 hab. Se divide en 8 territorios; Ancerville, Bar-le-Duc, Ligny-Montier-sur-Saulx, Revigny, Triancourt, Vaubecourt y Vavincourt.

BARLÉNGUA, lug. ecl. de Esp., prov. de Aragon, part., obisp. y á 1 1/2 leg. N. E. de Huesca y á 11 de Zaragoza. A. O. Pobl. 374 hab. Sit. cerca de la sierra de Guara. Prod.: trigo, cent., avena, vino, aceite y lana; mantiene en sus pastos 400 cabezas de ganado lanar y 200 de cabrio.

BARLETTA, C. del rei. de Nápoles, prov. de la Tierra de Bari, cab. de distr. y territ., á or. del mar Adriático; sit. á 10 leg. N. O. de Bari. Es residencia de un sub-intendente, de un juez de instruccion y de un inspector general de Salinas, y es de la jurisdiccion de los tribunales de Trani. Es plaza fuerte de cuarta clase, y solo está circuida de una simple muralla. Sus calles son muy anchas y bien enlosadas, sus casas altas y generalmente bien construidas de piedra sillar. Se nota en la plaza del mercado una estatua colosal de bronce de unos 21 pies de elevacion que se supone ser del emperador Heraclio. Tiene una catedral de bella arquitectura, cuya nave está sostenida por antiguas colonas de granito; algunas iglesias, varios conventos de ambos sexos, un hermoso hospicio para huérfanos, un colegio fundado por Fernando IV, y un teatro. El puerto naturalmente cómodo, se ha formado á manera de un laberinto de muchos muelles, en donde se amarran las embarcaciones, y lo defiende una ciudadela espaciosa que se está arruinando. Cerca del puerto hay un lazareto. Se hace en esta ciudad un comercio bastante considerable en granos, vinos, almendras y otras producciones del pais, que se esportan para varios puertos del mar Adriático. Tiene unas salinas, sit. á 1 leg. de la ciudad, cuyo producto es de consideracion, y se benefician por cuenta del gobierno. La pesca es muy abundante cerca del puerto de esta ciudad. Celebra una feria de trigo el 11 de noviembre que dura algunos dias. Pobl. 17.695 hab.

Esta ciudad fue fundada por Pedro conde de Trani, uno de los doce capitanes normandos que conquistaron el reino de Nápoles. Federico y los reyes de Aragon en 1251 la embellecieron y dieron mayor estension. En el siglo XV, fue considerada como uno de los cuatro baluartes de Italia. Fernando I fue coronado en ella; Fernando II la hipotecó á los Venecianos, y Gonzalvo de Córdova la tomó á estos, y en ella reunió sus fuerzas para atacar á los Franceses en 1503.

El distrito de Barletta se divide en 11 territorios: Andria, Barletta, Bisceglia, Canosa, Corato, Minervino, Molfetta, Ruvo, Spinazzola, Terlizzi y Trani.

BARLOVENTO, lug. R. de Esp. en Canarias, isla de la Palma, distr. y á 8 leg. de Garafia, desde el cual se sube por un repecho largo, pero sin riesgo aun para las caballerías; se pasa despues por unos pinares hasta lo mas elevado, que se llama el risco de los Muchachos, desde donde corre el Time hasta el mar. Se descubre tambien desde allí la célebre Caldera de Taburiente que provee la isla de pastos y aguas, y se continua bajando por un bosque de brezos, y por entre pinos y otros diversos árboles hasta llegar al pueblo, cuyas casas son pequeñas, cubiertas de paja y están esparcidas por el campo. La jurisd. de su A. P. se estiende á los Pagos de los Gallegos, la Palmita, Topa-á-ciegas, Catalanes, Medianias, Pedregales y las Cabezadas. Sit. al N. E. de la isla con 1826 hab.

BARLOW, parr. de los Est. Unid., est. de Ohio, cond. de Washington, á 2 1/2 leg. O. de Marietta. Pobl. 316 hab.

BARMAK ó mas bien BICHBARMAK, montaña del Daghestan merid. en la Rusia asiat.; sit. á 17 leg. N. N. O. de Baku y á 1/2 de la or. del mar Caspio. Lleva este nombre, que significa montaña de cinco dedos, por motivo de las cinco cumbres elevadas que en ella se observan.

En ella se ven las ruinas del fuerte de Khadursindeh, que sirven en el dia de habitaciones á los pastores turcomanes de las inme-

Digitized by Google

diaciones. Los orientales pretenden que el profeta Elias, habitó una caverna del Biehbarmak. La roca de este monte se compone de esquisto calizo. Los bosques son de plátanos, higueras, perales y sahucos. Tiene escelentes pastos.

BARMAKI, V. de la Turquía eur. (v. PURMAKI.)

BARMEN, valle fértil de los Est. Prus., prov. de Clevesberg, regen. de Dusseldorf, circ. de Elberfeld. Su estension es de 1 2/3 leg. y su superficie de 3 1/2 cuadradas. Se estiende á lo largo del Wipper. En este valle hay muchas fábricas de tejidos de seda, cordoncillos y cintas, las que le dan la apariencia de una ciudad muy larga. Pobl. 18.787 hab. Gemark es cab. de este valle.

BARM-OE, isla del mar del Norte en la costa S. E. de Noruega, por los 58° 43′ lat. N., y por los 12° 57′ long. E.

BARM-OE, isla de la bahía de Ulfswaag; sit. por los 62° lat. N., y por los 7° 1′ longitud E.

BARMOUTH ó ABERMAW, peq. C. marítima de Inglaterra, principado de Gales, cond. de Merioneth, en la embocadura del Mawddach, y á 2 3/4 leg. S. O. de Dolgelly. Está edificada en parte sobre arena, y en parte sobre el vertiente de una colina, en donde las casas se levantan á manera de terraplen. Es el solo puerto que tiene el condado; la entrada en él es peligrosa, á causa de los bancos de arena. Esta ciudad hacia en otro tiempo un comercio de consideracion en tejidos de lana, mas en el dia solo acuden á ella los forasteros con el objeto de tomar los baños de mar.

BARMSTEDT, V. de Dinamarca, duc. de Holstein, cond. de Ranzau; sit. á or. del Aue, á 1 1/2 leg. N. E. de Elmshorn, y á 5 1/2 N. N. O. de Hamburgo. Celebra 4 ferias. Pobl. 600 hab. Cerca de esta villa está situado el castillo de Ranzau, en donde residen el administrador del condado, y el tribunal de apelacion.

BARNABAS, cabo de la parte S. E. de la isla Kodiak, en la costa N. O. de la América sept., por los 57° 11′ lat. N., y por los 148° 34′ long. O.

BARNACK, lugar de Inglaterra cond. de Northampton, hundred ó part. de Nassaburgh; sit. cerca de una via romana, á 2 1/2 leg. N. O. de Peterborough. En este lugar se ven antigüedades romanas. Pobl. 379 hab. En sus alrededores hay canteras de piedra sillar.

BARNAGORE, peq. C. del Indostan inglés, presidencia y ant. prov. de Bengala, distr. y á 1 leg. N. de Calcuta, en la márgen izq. del Hugly. En otro tiempo era una factoria portuguesa: los antiguos autores ingleses le dan el nombre de Pafos de Calcuta. Tiene fábricas de pañuelos de algodon.

BARNARD, parr. de los Est. Unid., est. de Vermont, cond. y á 6 1/2 leg. N. O. de Windsor. Pobl. 1.691 hab.

BARNARD CASTLE, C. de Inglaterra (v. BERNARD CASTLE.)

BARNARDSTON, parr. de los Est. Unid., est. de Masachusets, cond. de Franklin, á 1 1/2 leg. N. de Greenfield. Pobl. 912 hab.

BARNASNA, montaña de Irlanda, prov. de Munster, cond. de Kerry, baronía de Dunkerron, al S. del lago Upper.

BARNAUL, C. de la Rusia asiát., gob. y á 65 leg. S. de Tomsk, distr. y á 20 leg. N. O. de Biisk, á or. del Barnaul. Se cuentan en ella mas de 1000 casas y 6000 hab. Las calles son anchas y rectas. Es residencia de la direccion superior de minas del Altai, que estiende su jurisd. sobre 40.000 hombres obligados al trabajo de las minas y fundiciones. En sus inmediaciones hay algunos hornos de cal, una fundicion de campanas, un tejar y una fábrica de espejos.

BARNEDO, ald. de Esp., prov. de Asturias, conc. de Cangas de Tinéo, arcipr. de Sierra, y de la parr. de Culiema.

BARNEGAT, bahía de los Estados Unidos en la costa del est. de Nueva Jersey, cond. de Monmouth. Tiene 1 leg. de ancho y se estiende unas 11 del N. al S. desde la embocadura del Metetekons hasta la ensenada de Little Egg, entre los 39° 32′ y los 40° latitud N.

BARNEGAT, lug. de los Est. Unid., á or. del Hudson, est. de Nueva York, cond. de Dutches, y á 1 1/2 leg. S. de Poughkeepsie. En este lugar se prepara la cal que se esporta para Nueva York.

BARNES, lug. de Inglaterra, cond. de Surrey, part. de Brixton, á 1 1/2 leg. O. S. O. de Lóndres, en la márgen derecha del Támesis. Pobl. 1.240 hab.

BARNESLEY ó BLACK-BARNSLEY, V. de Inglaterra, West-riding del cond. de York, Wapentake ó partido de Staincross; en el declive de una colina cerca del canal de Barnesley, á 3 1/2 leg. N. de Sheffield y á 3 2/3 E. S. E. de Huddersfield. Tiene fábricas de lienzos, de botellas, de quincalla, de alambre y frazadas. Celebra tres ferias anuales. Pobl. 8.284 hab. Tiene minas de ulla, que se benefician en sus alrededores. En una colina inmediata se ve el palacio de Wentworth.

BARNESMORE, montañas de Irlanda, prov. de Ulster, cond. y al N. E. de Donegal. Se estiende 2 leg. del E. al O. en los límites de las baronías de Tyrhugh y de Raphoe.

BARNESVILLE, parr. de los Est. Unid., est. del Ohio, cond. de Belmont., sit. á 3 1/4 leg. S. O. de San Clairsville.

BARNEL, C. de Inglaterra (v. CHIPPING-BARNET.)

BARNET, parr. de los Est. Unid., est. de Vermont, cond. de Caledonia, á or. del Connecticut; sit. á 4 1/2 leg. N. de Newbury. Pobl. 1.448 hab.

BARNEVELD, lug. de los Paises Bajos, prov. de Gueldre, distr. y á 6 leg. N. O. de Arnhem, cab. de territ. Pobl. 4.770 hab.

BARNEVELT, fuerte de la costa occidental de la isla Batchian, una de las Molucas. Los Holandeses tienen en él una guarnicion.

BARNEVILLE, V. de Francia, dep. de la

Mancha (Normandia), distr. y á 4 3/4 leg. S. O. de Valognes, cab. de territ. Pobl. 800 habitantes.

BARNIEDO, lug. S. de Esp., prov., part. y á 15 leg. de Leon, jurisd. de tierra de la Reyna. A. O. Pobl. 277 hab. Sit. en el valle de la Reyna, cerca del puerto de Panderuedas, al lado de un riach. que va á desaguar en el rio Esla, junto á Riaño, y prócsimo á los confines de las prov. de Palencia y Asturias. Prod.: granos, legum., pastos y ganados.

BARNIM (NIEDER, inferior), circ. de los Est. Prus., prov. de Brandeburgo, regen. de Potsdam. Su superficie es de 56 leg. cuadradas. Pobl. 356.574 hab. Las autoridades residen en Berlin.

BARNIM (OBER, superior), circ. de los Est. Prus., prov. de Brandeburgo, regen. de Potsdam. Su superficie es de 42 leg. cuadradas. Pobl. 38.977 hab. Freienwalde es su capital.

BARNOLDSWICK, lug. de Inglaterra, westriding del cond. de York, wapentake ó part. de Staincliff, sit. á 2 1/4 leg. S. O. de Skipton. Pobl. 1.334 hab.

BARNSTABLE, C. de Inglaterra, cond. de Devon, hundred ó part. de Braunton, en la márgen derecha del Taw, que se pasa sobre un puente de 16 arcos; situada á 2 leg. de la embocadura de este rio en una bahia de la Mancha de Bristol, á 2 leg. N. E. de Biddeford y á 10 N. O. de Exeter. Está bien construida. Tiene manufacturas de tejidos de lana y tela, y fábricas de vidriado comun. El puerto se halla en tan mal estado por el descuido de las autoridades, que las embarcaciones no pueden llegar á la ciudad. El comercio se hace por Biddeford. Pobl. 5.079 hab. Esta ciudad envia dos miembros al parlamento.

BARNSTABLE, C. marítima de los Est. Unid., est. de Masachusets, cab. de cond., á 20 leg. S. S. E. de Boston, en la bahia de Barnstable. Lat. N. 41° 41′; long. O. 66° 30′.

El puerto está obstruido por una barra de arena, y solo pueden entrar en él las embarcaciones que calan poca agua. Esta ciudad hace espediciones para la pesca del bacalao.

El condado de Barnstable se divide en 14 parroquias ó lugares. Comprende toda la peninsula del Cabo Cod, y está separado del condado de Plymouth por un istmo estrecho; que se estiende desde la bahia de Barnstable á la de Buzzard. Su suelo es generalmente arenisco y árido, y en él se encuentran algunas salinas. Pobl. 24.026 hab.

BARNSTADT, C. de Bohemia, circ. y á 9 leg. N. de Koniggratz, sit. entre montes. El castillo de Schatzlar, construido sobre una roca inmediata, da tambien su nombre á la ciudad. Tiene un molino de papel en sus cercanías. Pobl. 900 hab.

BARNSTEAD, parr. de los Est. Unid., est. de New-Hampshire, cond. de Strafford, á 7 1/2 leg. N. de Concord y á 9 N. O. de Portsmouth. Pobl. 1.805 hab.

BARNWELL, ald. de Inglaterra, cond. y á 1 1/4 leg. E. N. E. de Cambrigde, hundred ó part. de Flendish. Celebra una feria que dura 14 dias. Pobl. 262 hab.

BARNWELL, cond. de los Est. Unid., est. de la Carolina del S., separado del de Orangeburgh por el South-Edisto. Pobl. 14.750 hab. La capital lleva el mismo nombre.

BARO, lug. R. de Esp., prov., arrob. y á 15 1/2 leg. de Búrgos, corregim. de Villarcayo, merind. de Losa, junta de Oteo. Reg. P. Pobl. 56 hab. Sit. en la falda de la sierra que divide el valle de Ayala, á 1/2 leg. de Quinecoces. Produce trigo, ceb., legum., avena y yeros.

BARO, cot. red. S. de Esp., prov. de Santander, part. de Liébana, valle de Valdebaró. R. P. Pobl. 239 hab. Dista 24 leg. de Búrgos.

BARO, ald. de Esp., prov. de Cataluña, corregim. de Talarn, obisp. de la Seo de Urgel. A. O. Pobl. 28 hab. Sit. en una llanura, á or. del rio Noguera. Prod.: trigo.

BARO ó BOARÚ, colonia alemana de la Rusia eur., gob. y á 11 leg. N. E. de Saratof, distr. de Volsk, á or. del Pequeño Karamak; se contaban en ella cuando se fundó la colonia, unas 73 familias.

BAROCH-SOUS-LUCÉ (LA), lug. de Francia, dep. del Orne (Normandia), distr. y á 1 1/2 leg. S. E. de Domfront, territ. de Juvigny. Pobl. 1.500 hab.

BARODA, C. del Indostan, ant. prov. de Gudjerate, cab. de distr., cap. de los Est. de Guykavar, sit. en un hermoso pais en la márgen izq. del Dhador, á 11 leg. E. de Cambaya y á 24 N. de Surate. Lat. N. 22° 21′. Lo mas notable que ofrece esta ciudad, es el palacio de Guykavar, y algunas pagodas y hospitales. Indust.: fabricas de tejidos de algodon. Pobl. 100.000 hab. Esta ciudad sufrió mucho por el temblor de tierra del 16 de junio 1819.

El distr. que bañan el Dhador y el Mihie, está bien cultivado y es muy fértil.

BAROJA, lug. S. de Esp., prov. de Álava en la herm. de tierras del Conde, vic. y arcipr. de Treviño, obisp. de Calahorra, jurisd. de Peñacerrada, de cuya matriz es anejo. Pobl. 138 hab. Produce toda clase de granos.

BAROMLIA, V. de la Rusia eur., gob. y á 19 leg. N. O. de Kharkof, distr. y á 7 1/4 N. de Akhtirka, á or. del rio del mismo nombre.

BARÓN, (SAN PÉLIX DE) felig. S. de Esp. en Galicia, prov., obisp. y á 3 1/4 leg. de Orense, jurisd. de Róucos. J. O. Pobl. 934 hab. Sit. en la ribera de Abia, á su estremo N., en las faldas de dos cuestas cultivadas de viñas y arboledas. Pasa por su centro un regato, que se alimenta con las aguas del baño de Caldas, y desagua en el espresado rio Abia, á 200 pasos de la poblacion. Prod.: cent., maiz, vino inferior, castañas, lino, habas y toda clase de frutas. Dista 14 leg. de Santiago.

Digitized by Google

BARONAS, lug. de Esp., prov. de Asturias, conc. de Navia. Pobl. 28 hab.; es de la parr. de Montaña de Rio Negro.

BARONCELI (SANTA COMBA DE), felig. S. de Esp. en Galicia, prov. y obisp. de Orense, jurisd. de Soto Vermud. J. O. Pobl. 339 hab. Produce vino inferior, castañas, cent. y algun trigo. Indust.: cria de gan. lan, cabrio y vacuno, y telares de lienzos y estopa.

BARONCELLE (SANTIAGO DE), felig. y cot. red. ecl. de Esp. en Galicia, prov., obisp. y á 3 1/2 leg. de Mondoñedo, y á 16 1/2 de Santiago, jurisd. de su nombre. J. O. Pobl. 237 hab. Tiene una parr. con una aneja. Sit. en terr. montañoso en los confines de esta prov. con la de Lugo, en la márgen izq. del rio Tamboga, y no lejos de la derecha del rio Lema. Prod.: cent. y patatas.

BARONÍA DE BRUÑOLA (SAN DALMAI), lug. S. de Esp., prov. de Cataluña, corregim., obisp. y á 1 1/2 leg. de Gerona, y á 14 de Barcelona. A. O. Pobl. 220 hab. Sit. en terr. llano. Prod.: trigo, legum., vino y aceite.

BARONÍA DE RIALP, V. S. de Esp, prov. de Cataluña, corregim. y á 8 leg. de Cervera y á 5 1/4 de Agramunt., obisp. de la Seo de Urgel. A. O. Pobl. 192 hab. Prod.: trigo y vino. Dista 21 3/4 leg. de Barcelona que es su puerto habilitado mas prócsimo.

BARONÍA DE LA BAUSA, lug. S. de Esp., prov. de Cataluña, corregim. y á 9 3/4 leg. de Cervera y á 25 de Barcelona, obisp. de la Seo de Urgel. A. O. Pobl. 81 hab. Prod.: trigo y vino.

BARONISI, lug. del rei. de Nápoles, prov. del Principado citerior, distr. y á 1 2/3 leg. N. de Salermo; cab. de territorio.

BAROÑA (SAN PEDRO DE), felig. E. de Esp. en Galicia, prov. y arzob. de Santiago, jurisd. de Noya. J. O. Pobl. 550 hab.; confina por la parte O. con el mar; y por E. con el monte Barbanza, el cual tiene mucha piedra sillar en su superficie. Produce maiz, cent., algun trigo, lino y vino.

BARÓS, lug. E. de Esp., prov. de Aragon, part. de Jaca. A. O. Pobl. 88 hab. Sit. á 1/2 leg. de Jaca. Prod. (v. JACA.)

BAROSA, r. de Portugal; se compone de dos brazos, uno que desciende de las vertientes de una montaña que cae al N. de los lugares de Touro y Fragoas, y el otro que viene del O. de hácia Barcia de Sierra, ramal de la sierra de Almofala, y se le une mas abajo del puente de Mondin. Este último corta el camino de Viseu á Lamego, 1/2 leg. antes de Bertiande, y allí tiene un puente llamado Barosa. En la márgen derecha del Taronca se halla un monasterio de su nombre. Un poco mas abajo de la union de estos dos rios, en la vega de Barosa, se les junta el Balsamon, que tiene su origen 4 leg. mas arriba de la ciudad de Lamego en la sierra llamada de Rosaom, y por entre matas y peñas llega estrepitoso á un arrabal que deja á la derecha, y riega en seguida un delicioso valle plantado de viñas y frutales, y poblado de quintas deliciosas.

BAROTCH ó BAROCHE, BROACH, C. del Indostan ingles, presidencia de Bombay, ant. prov. de Gudjerate, cab. de distr., en la márgen izq. del Nerbedah, que es tambien navegable para las grandes embarcaciones hasta unas 8 leg. del mar, á 11 N. de Surate. Lat. N. 21° 45'; long. E. 76° 55'. Es residencia de los tribunales. Esta plaza tiene una ciudadela y es una de las mas fuertes del Indostan. Es muy grande. Sus calles son estrechas y se cuentan en ella 14.835 casas construidas de piedra, muchas pagodas, mausoleos, un hospicio veterinario y un hospital para los reos, el cual se sostiene con las contribuciones voluntarias de los Indios. Tiene fábricas de muselinas, indianas y blanqueos. Hace un comercio considerable en granos, arroz, aceite y algodon. Pobl. 32.716 hab., entre los cuales hay 25 *nats* ó sociedades de Banianos que comprenden 5.261 individuos de ambos sexos. Se cree que es la antigua Barygaza, en cuyo puerto se hacia casi todo el comercio de la India en tiempo del imperio romano. El rio Nerbedah atraviesa este distrito, que baña al O. el golfo de Cambaya.

BAROVER, peq. C. del Indostan ingles, ant. prov. de Dehly, distr. y á 5 1/2 leg. N. N. E. de Bareily, á or. de un afluente del Ramganga, á 4 leg. O. de Pilibyt.

BARQUERA (LA), lug. R. de Esp., prov. y part. de Santander, jurisd. de Cartes. R. P. Pobl. 65 hab. Sit. á or. del rio Besaya. Dista 23 leg. de Búrgos.

BARQUERA (SAN VICENTE DE LA), V. R. de Esp., prov., part., obisp. y á 10 leg. M. de Santander, jurisd. de su nombre A. O. Pobl. 3107 hab. Tiene un conv. de fr., 1 hosp. Sit. en terreno desigual á or. de la ria, sobre la cual tiene dos puentes, y llegan hasta ella las embarcaciones de menor porte. Produce algo de vino y maiz, y buenos pastos para ganado yeguar y vacuno. Abunda en ricos pescados de mar y rio. Tiene por barrios á Abaño, Barcenal, Cara, Cebosa, Entrambos-rios, Gandarilla, Hortigal, Oriambre, Repuente y Casterías, la Revilla y Santillan.

BARQUERO, granja S. de Esp., prov. de Cuenca, part. de San Clemente, término de la villa de Munera.

BARQUERO, ria de Esp. en la costa de Galicia, formada por el rio Sor.

BARQUEROS, lug. R. de Esp., prov., part. y á 3 leg. de Murcia, obisp. de Cartagena. A. P. Pobl. 640 hab. Tiene una iglesia ayuda de parr. de Santa María de Murcia. Sit. al S. de los montes Herreirias en una hoyada de tierra de superior calidad muy poblada de olivos, higueras y moreles. Prod.: trigo, ceb. y barrilla. Dista 3 leg. de la capital.

BARQUES, cabo que penetra al E. de la bahia Sagana en la costa S. O. del lago Huron, en los Est. Unid, territ de Michigan. Lat. N. 44° 35'; long. O. 79° 18'.

BARQUEYROS, lug. S. de Esp., prov. de Asturias, conc. de Coaña; de la parr. de Folgueras.

BARQUILLA, lug. R. de Esp., prov. de Sa-

lamanca, part., obisp. y á 4 leg. de Ciudad-Rodrigo, campo de Argañan. A. P. Pobl. 132 hab. Tiene una parr. aneja de Villar de Puerco. Sit. en la carretera que conduce de Madrid á Coimbra por Ciudad Rodrigo. Prod.: granos y pastos.

BARQUISIMETO, C. del gob. y á 50 1/2 leg. O. S. O. de Caracas, prov. de Venezuela. Lat. N. 9° 40′; long. O. 65° 46′. Sit. en terreno llano, aunque elevado. El calor se halla templado por las brisas de mar. Antes del temblor de tierra de 1812 era una de las ciudades mas importantes de este gob. Sus casas están bien construidas y las calles rectas y anchas. Los edificios públicos anunciaban las comodidades de que disfrutaban los habitantes. En el temblor de tierra perecieron como unos 1500, y desde entonces la poblacion se reduce á una sola calle recientemente construida. Comercia con Maracaibo. Tiene en sus cercanías muchas haciendas, en las cuales se cultiva el añil, cacao, café y trigo. Se cria en ella mucho ganado.

BARR, lug. de Escocia, cond., presbiteriato y á 5 leg. S. de Ayr. Tiene aguas termales. En sus alrededores se cria mucho ganado; tambien se encuentra en ellos piedra de cal y sillar en abundancia.

BARR, C. de Fr., dep. del Bajo Rin, (Alsacia) distr. y á 3 leg. N. de Schelestadt, cab. de territ.; sit. al pie de los Vosges, y rodeada de hermosos viñedos, á 5 1/2 S. O. de Strasburgo. En 1794 muchas casas fueron destruidas de resultas de la esplosion del arsenal. En el dia se puede considerar como ciudad moderna. Las calles están bien alineadas y enlosadas. Tiene fábricas de telas, almidon, gorros y armas, y tenerías, y una hilandería de algodon; y tintorería, en la cual se dá al algodon el encarnado de Andrinópolis. Esta ciudad comercia en vinos, aguardientes, granos y ganado. Celebra ferias de dos dias cada una, el último martes de abril, y el primer miercoles despues de San Martin. Pobl. 4.000 hab. En el valle de San Ulrique á 1/4 de leg. de esta ciudad hay aguas minerales tibias, y á 2 leg. de la misma se ve un dilatado bosque que lleva el mismo nombre.

BARRA, jurisd. ord. de Esp. en Galicia, prov., obisp. y á 2 leg. de Orense, y á 16 de Santiago; compuesta de las dos felig. de Santa María de la Barra, y Santa María de Ucelle.

BARRA, ald. S. de Esp. en Galicia, prov. de Lugo, jurisd. de Cervantes; de la parr. de Castro.

BARRA (STA. MARIA DE LA), felig. ord. de Esp. en Galicia, prov. de Orense, priorato de San Marcos de Leon, jurisd. de su nombre. J. O. Pobl. 408 hab. inclusos los de Santa María de Ucelle, cuyas 2 parr. comprenden las aldeas de Vilar, Fuentefiz, Outeiro, Tales, Gulpilleiras, Tolda, Trasdopacio, Loxe, Quintas, Lamas é Iglesia, la mayor parte de las cuales se componen de una ó dos casas. Produce centeno, maiz, habas, castañas y vino, y cria ganado vacuno y de cerda.

BARRA, peq. lug. del Brasil, prov. y distr. de Goyaz, á or. del confluente del Bugres y del Vermelho; sit. á 5 leg. O. N. O. de Villa Boa. En su territ. se encuentran minas de oro.

BARRA ó BARRAY, una de las islas Hebridas al S. de la de South-Uist, de la que está separada por un canal de 1 1/4 leg. de ancho. Su estension de N. á S. es de unas 2 1/2 leg.; su ancho es desigual, y su figura muy irregular. Es baja y llana al O., montuosa al E.; al centro y hácia el S. sus colinas están cubiertas de buenos pastos; al N. el suelo es arenisco y medianamente fértil. Carece enteramente de bosques. Produce avena, cebada y patatas. Tiene muchos pequeños puertos, y hornos de cal. En sus aguas se pesca el bacalao que se envia á Glasgow, y una especie de tollo, del cual se saca aceite. Se fabrica en ella la sosa. Pobl. 1.969 hab., la mayor parte católicos.

BARRA, peq. C. del Indostan ingles, ant. prov. y á 5 1/2 leg. S. S. O. de Aureng-abad, distr. y á 44 O. de Djovar; sit. en la márgen derecha del Veytarnah.

BARRA, lug. del rei. de Nápoles, prov., distr. y á 1 leg. E. de Nápoles, cab. de territ. Tiene muchas casas de campo que pertenecen á los habitantes de Nápoles. Pobl. 4 550 hab.

BARRACA (LA), lug. de Esp., prov. de Asturias, conc. de Franco; de la parr. de San Bartolomé de Valdépares Pobl. 9 hab.

BARRACAS, lug. S. de Esp., prov., part. y á 13 leg. de Valencia, obisp. de Segorbe. A. O. Pobl. 246 hab. Sit. entre la villa de Toro y el lug. de Pina en terreno montuoso, arenisco y seco, que produce con escasez. Sus montes abundan en buenos pastos, que mantienen mucho ganado lanar y cabrío; tiene mucha caza mayor y menor.

BARACEIRO, ald. S. de Esp en Galicia, prov. y obisp. de Lugo, jurisd. del real coto de Doneos; es de la parr. de San Cosme de Nullan.

BARRACHINA, lug. R. de Esp., prov. de Aragon, part. y á 6 leg. de Daroca, arzob. de Zaragoza. A. P. Pobl. 617 hab. Sit. en la vertiente de las ramblas de Nuetos, y distante 1/4 y medio de leg. entre unos cabezos, que por ser algezares, hacen el agua poco salubre. Produce trigo, cent., avena, ceb., y legum.; y cria ganado lanar. Tiene 3 molinos harineros y 2 batanes. Indust.: alpargatería.

BARRACOE, lug. de la Guinea superior en la Costa de Oro, en el reino de Fanti; sit. á 29 leg. O. S. O. de la embocadura del Volta, y á 36 S. E. de Cumasia. Los holandeses tienen en él una factoría.

BARRACONDA, C. de Senegambia en el reino de Ulli, en la márgen der. y á 96 leg. de la embocadura del Gambia, y á 30 1/2 S. O. de Sedo. Lat. N. 14° 20′; long. O. 10°. Este rio no es navegable por motivo de los muchos saltos que hay en su curso; sin embargo la mareo penetra en él.

BARRAD, C. de Arabia en el Yemen, rei. y á 44 leg. N. N. O. de Sana, y á 13 S. E. de Saade. Celebra un mercado de consideracion.

BARRADO (EL), V. S. de Esp., prov. de Estremadura, part., obisp. y á 4 leg. de Pla-

sencia, y á 32 de la capital. Pobl. 675 hab. Sit. entre el valle y Vera de Plasencia. Prod.: seda, algun aceite, vino y mucha leña.

BARRA DO RIO DAS VELHAS, V. del Brasil, prov. de Minas Geraes, com. del Cerro do Frio. Sit. en una llanura en la confluencia del Rio dos Velhas y de San Francisco á 36 leg. N. N. O. de Villa do Principe y á 68 N. de Villarica. Hace bastante comercio. Esta villa es el depósito de la sal de las salinas del San Francisco.

BARRA DO RIO GRANDE, C. del Brasil, prov. de Fernambuco, s't. á or. del confluente del Rio Grande. Hace algun comercio. Se cuentan en ella 1.036 familias.

BARRAGALLOS, ald. ab. de Esp. en Galicia, prov. y obisp. de Lugo, jurisd. de Camba de Rodeyro; de la parr. de San Estéban de Carbuentes.

BARRAGAN, bahía del gob. de Buenos Ayres en la embocadura del rio de la Plata, y á unas 8 leg. S. E. mas abajo de Buenos Ayres. Es muy abierta y ofrece poca seguridad, particularmente en tiempo borrascoso, por los bancos de arena que se encuentran en ella. Las embarcaciones que han descargado en la rada de Buenos Ayres, fondean en esta bahía para esperar el cargamento de retorno. En esta bahía desagua el rio de Barragan, en cuya embocadura hay un lugar del mismo nombre.

BARRAGORRÍ, C. y fuerte del Nepal, distrito de Mockvanpur, en la márgen izq. del Betrawaty; situada á 13 leg. S. S. E. de Catmandu. Lat. N. 27° 5′; long. E. 88° 52′. Su territorio es mal sano.

BARRAGU, C. cap. del rei. del mismo nombre en Nigricia; sit. á 104 leg. S. E. de Timbuctu, y á 160 N. E. de Cumasia. El reino linda al N. con el de Tumbí; al E. con el de Yarriba; al S. con los de Appacca y de Zugu; y al O. con el de Yarkon.

BARRAH, rei. de Africa en Senegambia: linda al N. con el reino de Sin; al E. con el de Badibu; y al S. y al O. con el Gambia. Su estension de N. á S. es de unas 16 leg., y su ancho de E. á O. de 12. Pobl. 200 000 hab., la mayor parte Mandingues mahometanos. El comercio de sal se hace particularmente en Djillifrey y Albreda. La autoridad del rey se halla limitada por los ancianos.

BARRA-INDING, C. de Senegambia, cap. del reino de Barrah, cerca de la punta de Barra al N. de Gambia, sit. á 52 leg. S. de San Luis. Comercia con Birraconda en granos, tejidos de algodon, colmillos de elefante y oro en polvo en corta cantidad. El rey percibe unos cien pesos fuertes por cada embarcacion que entra en el rio.

BARRAL, lug. R. de Esp. en Galicia, prov. de la Coruña, jurisd. y arcipr. de Bergantiños, arzob. de Santiago; de la parr. de San Jorge de Artes.

BARRAL, ald. R. de Esp. en Galicia, prov. de la Coruña, jurisd. del Valle de Veiga, arzob. de Santiago, arcipr. de Faro; de la parr. de San Salvador de Orro.

BARRAL, ald. R. de Esp. en Galicia, prov. y jurisd. de la Coruña, arzob. de Santiago, arcipr. de Faro; de la parr. de Santiago de Artijo.

BARRAL, ald. R. de Esp. en Galicia, prov. de la Coruña, jurisd. de Bergantiños, arzob. de Santiago; de la parr. de San Julian de Coito.

BARRAL, ald. E. de Esp. en Galicia, prov. de la Coruña, jurisd. de Rus, arzob. de Santiago, arcipr. de Berreo de Arriba; de la parr. de San Ciprian de Villa de Abad.

BARRAL, ald. ecl. de Esp. en Galicia, prov. y arzob. de Santiago, jurisd. de Montes; de la parr. de Tomonde.

BARRAL (MOLINO DE), desp. de Esp., prov. y obisp. de Segovia. Tiene 3 hab.

BARRAMIL, Braña de Esp., prov. de Asturias, conc. de Cangas de Tineo, part. y arcipr. de Sierra; de la parr. de San Estéban de Tainas.

BARRAMOTTY, preq. C. del Indostan inglés, ant. prov. de Aureng-abad, distr. de Djunyr; sit. en la márgen izq. del Korra, y á 16 leg. S. E. de Punah.

BARRAN (SAN JUAN DE), felig. S. de Esp. en Galicia, prov. y obisp. de Orense, jurisd. de Amoeiro. Pobl. 428 hab. Está s't. en terreno montuoso, en Chao de Amoeiro á la derecha del Miño en la dignidad de Bubal. Produce centeno, algun trigo, maiz y lino.

BARRAN, V. de Fr., dep. del Gers (Armañac,) distr. y á 2 1/4 leg. O. S. O. de Auch, territ. S. de esta ciudad; á or. del Barrau.

BARRANCA, lug. de Esp., prov. de Asturias, conc. de Castropol; de la parr. de San Estéban de Pisorton, Pobl. 23 hab.

BARRANCO DE POQUEIRA, lug. R. de Esp., prov., arzob. y á 10 leg. S. E. de Granada, part. de Ujijar. A. P. Pobl. 2902 hab. inclusos tres lugares de su thaa ó jurisd., que son Capileira, Bubion y Campaneira, con su parr. cada uno. Produce trigo, cent. maiz, avichuelas, garbanzos, seda, nueces y castañas.

BARRANCO-HONDO, ald. R. de Esp., prov. de Murcia, part. de Lorca. A. P. Pobl. 169 hab.

BARRANTES, jurisd. S. de Esp. en Galicia, prov. y obisp. de Tuy. Se compone de dos feligresías que son: Santa María de Campos-Ancos y San Vicente de Barrantes. Dista 1 leg. de la capital y 16 de Santiago.

BARRANTES, (S. ANDRES DE), felig. S. de Esp. en Galicia, prov. y arzob. de Santiago, jurisd. de Villanueva de Arosa. J. O. Pobl. 384 hab. Sit. entre la ría de Arosa y Pontevedra á igual distancia de cada una. Celebra una feria mensual.

BARRANTES (S. VICENTE DE), felig. R. de Esp. en Galicia, prov. y obisp. de Tuy, jurisd. de su nombre. J. O. Pobl. 1.005 hab. Celebra feria de ganado el 23 de cada mes.

BARRAÑAN (S. JULIAN DE), ald. R. de Esp. en Galicia, prov., jurisd. y á 2 leg. de la Coruña, arzob. y á 8 de Santiago. Pobl. 260 hab. Su parr. se compone de 9 aldeas. Está sit. a la falda del monte Angra en clima templado y bastante húmedo. Tiene un riachuelo llamado Castro que baja de hácia San Estéban de Leiro,

Digitized by Google

sobre el cual hay 3 molinos, y desagua en el mar por el arenal de Barrañan que está á su O. Por este arenal atraviesa el camino, que de la Coruña dá tránsito para Cayon. El dominio directo de esta parr. corresponde al priorato de Santa María de Cambre.

BARR-ARAB, vasto desierto de Arabia. (v. DAHNA AL).

BARRARAS, ald. S. de Esp. en Galicia, prov. y obisp. de Orense, jurisd. de Milmanda. Es de la parr. de San Lorenzo de Fustanes.

BARRAS, V. R. de Esp., prov. de Cuenca, part. y á 7 leg. de San Clemente, arzob. de Toledo. A. O. Pobl. 2.413 hab. Sit. en terreno seco que produce muchos granos, y cria algunos ganados.

BARRASA, lug. R. de Esp., prov. y obisp. de Santander, part. de Laredo, valle de Mena. Reg. P. Pobl. 60 hab. Sit. casi en el centro del valle, cerca del rio Ijuela que corre de O. á S., y del Cadagua con el cual se incorpora aquel, y atraviesa todo el valle. Dista 18 1/4 leg. de Burgos.

BARRAUX, lug. y fuerte de Fr., dep. del Isere, distr. y á 6 1/4 leg. N. O. de Grenoble, territ. de Touvet, cerca del Isere, á 1/2 leg. E. de las fronteras de Saboya y en la entrada del valle de Gresivaudan, en la carretera que va desde Grenoble á Chambery. Es plaza de guerra de cuarta clase y residencia de un capitan de artillería de la direccion de Grenoble. Fue construida en 1596 por Cárlos Manuel duque de Saboya, y tomada en el mismo año por el mariscal Lesdig-Uieres. Actualmente pertenece á la Francia por el tratado de Vervins. Pobl. 1.300 hab.

BARRE, parr. de los Est. Unid., est. de Masachusets, cond. de Worcester; sit. á 19 1/2 leg. O. de Boston. En sus alrededores hay escelentes pastos. Pobl. 2.077 hab.

BARRE, parr. de los Est. Unid., est. de Nueva York, cond. de Genesee; sit. á 3 1/4 leg. N. de Barataria. Pobl. 1.767 hab.

BARRE, parr. de los Est. Unid., est. de Pensilvania, cond. de Huntingdon. Pobl. 1.387 habitantes.

BARRE, parr. de los Est. Unid., est. de Vermont, cond. de Washington; sit. á 2 leg. S. E. de Montpeller. Pobl. 1.669 hab.

BARRE, C. de Fr., dep. del Lozere, distr. y á 2 leg. S. S. E. de Florac; cabeza de territ. Pobl. 500 hab.

BARREA, V. del reino de Nápoles, prov. del Abruzo Ulterior 2°, distr. y á 5 1/2 leg. S. S. E. de Sulmona, territ. de Castel di Sangro. Está sit. entre montañas. Tiene un hosp. Pobl. 1100 hab. Es patria del poeta Benedetto di Virgilio.

BARREAS, ald. R. de España en Galicia, prov. de Lugo, priorato de San Marcos de Leon, jurisd. de Crecente y Quintela; de la parr. de Sta. María de Quintela.

BARREAL, ald. de Esp. en Galicia, prov. y obisp. de Lugo, jurisd. de Coto Nuevo; de la parr. de San Martin de Anllo.

BARREAL, ald. S. de Esp. en Galicia, prov. y obisp. de Lugo, jurisd. de Moreda; de la parr. de San Andres de Riveras de Miño.

BARREDA, lug. S. de Esp., prov. obisp. y part. de Santander, jurisd. de Torre la Vega. Proc. P. Pobl. 239 hab. Sit. en la falda de un monte propio de este lugar, entre el cual y el pueblo hay un camino real, que baja de Reinosa á Santander. Sit. en un llano. Hácia el O. corre un caudaloso rio intermedio de Torre la Vega y Dualez, cuyas mareas se encuentran con las del puerto de la Requejada, donde entran bergantines y otras muchas embarcaciones mercantes, y hay los almacenes correspondientes. Produce maiz, trigo, alubias, lino, manzana, pera y otras clases de frutas. Tiene 2 molinos harineros. Dista 24 1/2 leg. de Burgos.

BARREDA, coto red. S. España, prov. y obisp. de Santander, part. de Liébana, valle de Valdeprado. Reg. P. Pobl. 167 hab. Sit. á or. del rio Caudal. Dista 22 leg. de Burgos.

BARREDAS Y CHAO, ald. S. de Esp. en Galicia, prov. y obisp. de Lugo, jurisd. de Sobér; de la parr. de San Pedro de Sindrian.

BARREDEY, ald. de Esp., prov. de Asturias, conc. de Siero; de la parr. de Muño.

BARREDO, V. S. de Esp., prov., arzob. y á 13 1/2 leg. de Burgos, valle de Tobalina. Reg. P. Pobl. 9 hab. Su parr. está unida á Villaescusa. Produce vino.

BARREDO (SAN ANDRÉS DE), felig. ab. de Esp. en Galicia, prov., obisp. y jurisd. de Lugo. Tiene J. M. Pobl. 195 hab.

BARREDO, (SAN JUAN DE), felig. y coto red. E. y S. de Esp. en Galicia, prov. y á 2 1/2 leg. N. E. de Lugo, jurisd. de Castroverde, obisp. de Mondoñedo. Se gobierna por dos jueces ordinarios. Pobl. 269 hab. Produce centeno, lino, nabizas, pastos y ganados. Su parr. se compone de las aldeas de Francelos de abajo, Francelos de arriba, Castedo ó Jabuqueiro y el coto de Villafrio.

BARREDO, lug. de Esp., prov. de Asturias, conc. de Tineo; de la parr. de Santullano. Pobl. 67 hab.

BARREDO, lug. de Esp., prov. de Asturias, conc. de Llanera; de la parr. de Arlos.

BARREDO, lug. de Esp., prov. de Asturias, conc. de Rivadesella; de la parr. de Leces.

BARREDO, ald. de Esp., prov. de Asturias, conc. y arcipr. de Gozon; de la parr. de Ambiedes.

BARREDO, ald. de Esp., prov. de Asturias, conc. de Siero; de la parr. de Muño.

BARREDO, barrio de Esp., prov. de Asturias, conc. de Gijon; de la parr. de Cabueñes.

BARREDO, lug. de Esp. en la prov. y arzob. de Burgos. Pobl. 121 hab. Sit. en la Burreva á 1 1/2 leg. de Sta. Casilda y cerca de Galvarros. Prod.: trigo, ceb. avena, yeros, lino y frutas.

BARREDOS (LOS), lug. de Esp., prov. de Asturias, conc. de Laviana; de la parr. de Tiraña.

BARREGAS, desp. R. de España, prov.,

Digitized by Google

part. y á 1 1/2 leg. de Salamanca, cuarto de Baños. Pobl. 9 hab. Prod.: granos, leña, pastos y ganados.

BARREGÉS-LES-BAINS, V. de Fr., dep. de los Altos Pirineos (Bigorra), distr., y á 3 1/2 leg. S. E. de Argelés, territ. de Luz, á 4 leg. S. S. O. de Iiañeras, á 7 1/4 S. de Tarbes y á 125 S. S. E. de Paris; sit. al pie de los Pirineos en un valle muy angosto. Las casas están situadas entre la montaña y el rio Gave. Solo contiene unas 80 casas y un hospital militar. Tiene 6 fuentes termales y un hermoso establecimiento de baños, los cuales son muy concurridos desde 1735: su temperatura varia de 32 á 40 grados. La época en que suelen tomarse estos baños, es desde fines de mayo hasta fines de setiembre. En ellos se reunen algunas veces hasta 800 personas, sin contar los militares. Despues de esta temporada, la villa queda desierta, las casas sepultadas debajo de la nieve, y al cuidado de algunos guardas. El pais naturalmente estéril y rodeado de profundas ramblas y quebradas, está espuesto á los funestos efectos de los tempanos; sin embargo el pais es muy pintoresco y ofrece hermosos paseos.

BARREIRA, ald. ab. de Esp. en Galicia, prov. de Orense, jurisd. de Junquera de Espadañedo; de la parr. de este nombre.

BARREIRA, ald. S. de Esp. en Galicia, prov. de Lugo, jurisd. de Buron, obisp. de Oviedo; de la parr. de Santa Maria de Villabol.

BARREIRA, ald. S. de Esp. en Galicia, prov. de Lugo, jurisd. de Castro de Rey, obisp. de Mondoñedo; de la parr. de Triaba.

BARREIRA, ald. S. de Esp. en Galicia, prov. y obisp. de Lugo, jurisd. de Deza; de la parr. de San Jorge de Cristimil.

BARREIRA, ald. S. de Esp. en Galicia, prov. de Lugo, jurisd. de Deza; de la parr. de San Cristobal de Pena.

BARREIRA, ald. R. de Esp. en Galicia, prov. y obisp. de Lugo, jurisd. de Monterroso; de la parr. de San Pedro de Milleiros.

BARREIRA, ald. S. de Esp. en Galicia, prov. y obisp. de Lugo, jurisd. de San Pedro de Novia; de la parr. de San Vicente de Negradas.

BARREIRA, ald. S. de Esp. en Galicia, prov. y obisp. de Orense, jurisd. de Orcellon; de la parr. de Santiago de Mudélos.

BARREIRAS, lug. de Esp., prov. de Asturias, conc. de Castropol. Pobl. 9 hab.; de la parr. de Castropol.

BARREIRAS, lug. de Esp., prov. de Asturias, conc. de Franco. Pobl. 28 hab.; de la parr. de Prordones y Suero.

BARREIRAS, lug. de Esp., prov. de Asturias, conc. de Santa Eulalia de Oscos.

BARREIRO, ald. E. de Esp. en Galicia, prov. de la Coruña, jurisd. de Rus, arzob. de Santiago, arcipr. de Berreo de arriba; de la parr. de San Cipriano de Villa de Abad.

BARREIRO, V. de Portugal, prov. de Estremadura, com. de Setubal, territ. de la villa de Mouta. Pobl. 2.697 hab comprendidos los de su término. Tiene casa de misericordia y hospital. Sit. en la margen del Tajo á 1 leg. N. de Covna y á 2 S. de Lisboa.

BARREIRO (EL), lug. de Esp., prov. de Asturias, conc. de Castropol. Pobl. 29 hab.; de la parr. de San Estéban de Pianton.

BARREIRO, lug. de Esp., prov. de Asturias, conc. de Castropol. Pobl. 28 hab.; de la parr. de San Andrés de Serantes.

BARREIRO, ald. S. de Esp. en Galicia, prov. y obisp. de Lugo, jurisd. de Buron; de la parr. de San Juan de Freijó.

BARREIRO, ald. S. de España en Galicia, prov. de Lugo, jurisd. de Cancelada de abajo. La mitad de esta ald. corresponde á la parr. de Liber.

BARREIRO, ald. S. de España en Galicia, prov. de Lugo, jurisd. de Castro de Rey, obisp. de Mondoñedo; de la parr. de San Julian de Mos.

BARREIRO, ald. S. de Esp. en Galicia, prov. de Lugo, jurisd. de Deza; de la parr. de Santiago de Sello.

BARREIRO, ald. ord. de Esp. en Galicia, prov. y obisp. de Lugo, jurisd. de Incio; de la parr. de San Miguel de Incio.

BARREIRO, ald. E. de Esp. en Galicia, prov. y obisp. de Lugo, jurisd. de San Ciprian de Monte Cubeiro, y de la parr. de este nombre.

BARREIRO, ald. ord. de Esp. en Galicia, prov. de Lugo, jurisd. y encomienda de San Juan de Puerto Marin; de la parr. de Sta. Comba.

BARREIRO, ald. R. de Esp. en Galicia, prov. de Lugo, jurisd. de Villares de Parga; de la parr. de San Vicente de Parga.

BARREIRO (SAN MAMED DE), felig. S. de Esp. en Galicia, prov. y arzob. de Santiago, jurisd. de Boente. J. O. Pobl. 153 hab.

BARREIRO, rio considerable del Brasil, prov. de Matto Grosso; desagua en el Guapore.

BARREIRO (SAN JULIAN DE SANTA CRISTINA Y COTO DE), felig. y cot. red. S. de Esp. en Galicia, prov. de Lugo, obisp. de Mondoñedo, jurisd. de Goa y Sta. Cristina. J. O. Pobl. 344 hab. Tiene una parr. aneja de Cospeito. Sit. al E. y á la der. del r. Tamoga. Prod. (V. ROAS.)

BARREIRO, ald. S. de Esp. en Galicia, prov. de Lugo, jurisd. de Deza; de la parr. de San Juan de Villanueva.

BARREIRO, ald. ab. de Esp. en Galicia, prov., obisp. y jurisd. de Lugo; de la parr. de Saá.

BARREIRO, ald. S. de Esp. en Galicia, prov. de la Coruña, jurisd. de Carballo, arzobispado de Santiago, arcipr. de Bergantiños. Es una de las que componen el coto red. de San Juan de Carballo.

BARREIROS, jurisd. ab. y S. de Esp. en Galicia, prov. y obisp. de Mondoñedo. Se compone de las felig. de San Cosme de Barreiros; San Pedro de Benquerencia, Sta. Cris-

Digitized by Google

tion de Cillero de Mariñaos y San Miguel y Santiago de Reinante. Dista 3 leg. de la cap. y 23 de Santiago.

BARREIROS, ald. S. de Esp. en Galicia, prov. de la Coruña, arzob. de Santiago, jurisdiccion de Anzobre, arcipr. de Faro; de la parr. de San Pedro de Armenton.

BARREIROS (SAN CIPRIAN DE), felig. S. de Esp. en Galicia, prov. y obisp. de Lugo, jurisd. de Amarante. A. O. Pobl. 100 hab. Su parr. contiene la ald. de Paredes.

BARREIROS (SAN COSME DE), felig. S. de Esp. en Galicia, prov. y obisp. de Lugo, jurisdiccion de Neira del Rey. J. O. Pobl. 178 habitantes.

BARREIROS, ald. S. de Esp. en Galicia, prov. de Lugo, jurisd. de Sarria; de la parr. de Villar de Sarria.

BARREIROS (SAN COSME DE), felig. E. de Esp. en Galicia, prov. y obisp. de Mondoñedo, jurisd. de su nombre. J. O. Pobl. 990 habitantes.

BARREIROS, lug. S. de Esp. en Galicia, prov. de la Coruña, arzob. de Santiago, jurisdiccion de Rus, arcipr. de Berreo de arriba; de la parr. de San Juan de Tordoya.

BARREIROS, ald. E. de Esp. en Galicia, prov. de la Coruña, arzob. de Santiago, arcipr. de Faro, jurisd. de Herbordo; de la parr. de Santo Tomé de Monteagudo.

BARR-EL-MALHA ó BIR EL-MALHA, lug. de la Nubia en el reino y á 60 leg. S. O. de Dongalah, en el camino de Darfur á Egipto. Este lug. tiene agua potable, y algunos campos cultivados.

BARRÈME, V. de Fr., dep. de los Bajos Alpes (Provenza), distr. y á 3 1/4 leg. S. E. de Digne, cab. de territ.; sit. a or. del Asse y en un dilatado valle. Pobl. 820 habitantes.

BARREN, isla del golfo de Bengala, sit. á 16 leg. E. de la Grande Andaman. Tiene un volcan muy activo como de unos 4,200 pies de elevacion. La circunferencia de esta isla es de unas 5 leg. Lat. N. 12° 15′; long. E. 97° 32′.

BARREN (RIG, grueso), r. de los Est. Unid. est. de Kentucky. Nace en el cond. de Monroe, á 2 3/4 leg. N. de Tomkinsville; riega los cond. de Allen, Barren, y Warren, pasa por los límites de este último y por los de Butler, y desagua en el Green River, despues de un curso de unas 18 1/2 leg. del S. E. al N. O.

BARREN ó BARRA, peq. isla de los Est. Unid., est. de Maryland, cond. de Dorchester, sit. en la bahía de Chesapeake. Tiene 1 1/4 leg. de estension. Lat. N. 58° 20′; long. O. 72° 38′.

BARREN, cond. de los Est. Unid., est. de Kentucky. Pobl. 10,328 hab.

BARREN, grupo de islas y rocas elevadas en el Grande Océano boreal, entre Kodiak y la entrada de Cook, á unas 2 1/2 leg. S. O. del cabo de Elizabeth. Cook les dió este nombre á causa de su aspecto estéril. Lat. N. 58° 56′; long. O. 148° 3′.

BARREN, isla del Grande Océano (v. CABO BARREN.)

BARREN-INLET, canal del Atlántico, entre dos peq. islas en la costa de la Carolina del Norte, en los Est. Unid. Lat. N. 34° 30′; long. O. 73° 53′.

BARRERA (LA), ald. de Esp., prov. de Asturias, conc. de Siero, obisp. de Oviedo. Pobl. 53 hab.

BARRERA, ald. S. de Esp. en Galicia, prov. y obisp. de Lugo, jurisd. de Otero del Rey, de la parr. de Gayoso.

BARRERA (ISLA DE LA), grupo del Grande Océano Austral, cerca de la costa N. E. de la parte sep. de Nueva Zelandia, en la embocadura del Tames. Lat. S. 36°; long. E. 179° 7′.

BARRERAS, cabo de la Patagonia en el Atlántico, por los 49° 50′ lat. S.

BARRERAS, lug. ord. de España, prov., obisp. y part. de Salamanca, priorato de San Marcos de Leon, cond. y á 7. leg. S. O. de Ledesma, Roda de Garci-Rey. A. P. Pobl. 79 hab. Sit. en una hondonada llana, circuida de peñas con una rivera hácia el O., que toma el nombre de los pueblos por donde sucesivamente pasa. En su término y en los de los pueblos inmediatos, particularmente en los de Villasbuenas y Vitigudino, se encuentran escelentes cristales de *roca*, comparables á los mas bellos topacios por su diafanidad y hermosura.

BARRES (SAN ESTÉBAN DE), part. de Esp., prov. de Asturias, conc. de Castropol, obisp. de Oviedo. Pobl. 607 hab. Dista 2 leg. del puente de Porcia.

BARRIA (SANTA MARIA DE), monast. de religiosas cistercienses en la prov. de Alava, sit. á 3 leg. E. de la ciudad de Vitoria, y á 1 1/2 N. de Salvatierra, en una floresta agradable y deliciosa, en la falda de los elevados montes por donde confina Alava con jurisd. de la villa de Oñate, en terr. eminente que domina á toda la llanura de Alava, desde donde se descubren muchos pueblos, valles, rios, montes y cordilleras. La iglesia del monast. dedicada á Ntra. Sra., es la parr. del lug. de Barria. Este monast. es filiacion del de las Huelgas.

BARRIA, lug. ab. de Esp., prov. de Alava, en la herm. de Lacha y Barria. A. O. Pobl. 23 hab. Sit. en término y á la inmediacion del monast. de religiosas cistercienses de Sta. Maria de Barria. Los habitantes de este pueblo son meros jornaleros de dichas religiosas.

BARRICA, anteigl. de Esp., señ. de Vizcaya, merind. de Uribe, obisp. de Calahorra. Pobl. 515 hab. Sit. sobre la costa del Océano, con una bateria de dos cañones; báñala el Océano por N. y O. Tiene el 51° voto y asiento en las juntas generales de Guernica. Dista 4 leg. cortas de Bilbao.

BARRIDO, ald. S. de España en Galicia, prov. y obisp. de Lugo, jurisd. de Paradela; de la parr. de San Vicente de Paradela.

BARRIENTOS, lug. S. de Esp., prov.,

Digitized by Google

part. y á 7 leg. de Leon, jurisd. de Benahides. A. O. Pobl. 193 hab. Sit. en la márgen izq. del rio Tuerto. Prod.: trigo, cent., cebada y lino.

BARRIETA ó LA-BARRIETA, lug. de Esp., del valle de Sopuerta, encartaciones de Vizcaya, obisp. de Santander. Tiene una parr. aneja de la del lugar de Sopuerta.

BARRIGA, lug. S. de Esp., prov., arzob. y á 17 leg. de Burgos, part. de Castilla la Vieja en Burgos, jurisd. de Villalba. Reg. P. Pobl. 47 hab.

BARRIGA, montaña del Brasil, prov. de Fernambuco, sit. á 3 1/4 leg. de Anadia y á 19 del mar. Se forman en ella frecuentes tempestades.

BARRIGA NEGRA, r. del gob. de Buenos Ayres. Nace en las montañas de Aspereras de Polanco, á 24 leg. N. E. de Montevideo; corre del S. S. O. al N. N. E.; recibe muchos rios, de los cuales los mas notables son por la der., el Alserez, y por la izq. el Olimas y el Parado; y tomando luego el nombre de Rio Sebollati, desagua en el lago Merin ó Mini despues de un curso de unas 32 leg. El pais que baña, está entrecortado de ramblas, torrentes y arbolados. Sus márgenes abundan en pastos, en donde se cria mucho ganado.

BARRIGAS, ald. ab. de Esp. en Galicia, prov. y obisp. de Lugo, jurisd. de San Antolin de Toques; de la parr. de Sta. Maria de Ordes.

BARRIGOR, peq. C. del Indostan, ant. prov. de Allah-abad, distr. y á 6 1/2 leg. S. O. de Bendelkend, y á 11 1/2 N. E. de Tchatterpur.

BARRILLOS, lug. S. de Esp., prov., part., obisp. y á 4 leg. N. E. de Leon, conc. de valle Curueño. A. O. Pobl. 221 hab. Sit. en dicho valle de Curueño al S., y cerca de la línea que le divide del de Beñar. Es cabeza de part. del valle, y en ella se reune el ayuntamiento para hacer sus elecciones. Produce granos y lino, y cria ganado menor.

BARRILLOS, lug. E. de Esp., prov., obisp., part. y á 6 leg. E. de Leon, conc. de las Arrimadas. A. O. Pobl. 321 hab. Tiene una parr. con 4 anejas. Sit. en terr. montuoso en las montañas de Leon. Hácia el N. y á 4 leg. principian los puertos de Asturias. La parr. de este lug. y la de Santa Colomba componen el concejo de las Arrimadas, cuya cap. es Barridos, donde residen la justicia y el ayuntamiento. El pais es bastante sombrío, porque le impide la entrada del sol un collado que tiene á la parte del S. Produce trigo de buena calidad, algun centeno y algo de lino, legumbres y frutas. En 1816 se descubrieron dos minas de cobre á 1 leg. de dicho concejo; la una se halla cerca del puente del lugar de Palazuelo de Boñar, y la segunda á 1/2 leg. hácia el N. de la villa de Boñar, inmediata al rio y camino real que baja de los puertos de Asturias. Indust.: algunos telares de lienzos y sayales, colchas, servilletas y manteleria.

BARRIMA ó BREME, cabo del gob. de Caracas, en el Océano Atlántico al S. de la principal embocadura del Orinoco. Lat. N. 8° 50'; long. O. 55° 53'.

BARRIMA, r. del gob. de Caracas en la Guayana española. Nace en la sierra de Imataca, corre del S. S. O. al N. N. E. al través de un pais ocupado por Caribes, y despues de un curso de unas 28 leg. desagua en el Atlántico, mezclando sus aguas con las de la principal embocadura del Orinoco.

BARRINGTON, fuerte de los Est. Unid., est. de Georgia, cond. de Mac-Intosh, en la márgen izq. del Alatan; sit. á 3 1/2 leg. N. O. de Darien, y á 15 S. O. de Savannah.

BARRINGTON, parr. de los Est. Unid. est. de Masachusets, cond. de Berk; sit. á 40 leg. O. de Boston. Pobl. 1.908 hab.

BARRINGTON, parr. de los Est. Unid. est. de New-Hampshire, cond. de Strafford; sit. á 9 leg. N. O. de Portsmouth. Pobl. 1.610 hab. En sus alrededores se encuentra alumbre.

BARRINGTON, parr. de los Est. Unid. est. de Rhode-Island, cond. de Bristol; sit. á or. del Warren, á 2 1/2 leg. S. E. de Providencia. Pobl. 634 hab.

BARRINGTON, una de las islas de los Galápagos en el Grande Océano equinoccial, sit. por los 0° 55' lat. S., y por los 86° 31' long. O.

BARRIO, lug. de Esp., prov. de Álava, part., herm. y arcipr. de Valdegovia, arzob. de Burgos. Pobl. 219 hab. Sit. entre dos montañas. En lo mas elevado de una peña, al E. del pueblo, existe un castillo que llaman de Berbea. Prod.: trigo, legumbres, manzanas y nueces.

BARRIO, lug. R. de Esp., prov., part. y á 8 1/2 leg. de Leon, conc. de la Tercia. A O. Pobl. 73 hab. Sit. en terr. montuoso cerca del rio Bernesga. Prod.: centeno, pastos, ganado lanar y vacuno.

BARRIO, lug. de señ. S. de Esp., prov. y part. de Santander, marquesado de Argüeso. Reg. P. Pobl. 88 hab. Dista 15 3/4 leg. de Burgos.

BARRIO, ald. R. de España en Galicia, prov. y jurisd. de la Coruña, arzob. de Santiago, arcipr. de Faro; de la parr. de San Estéban de Sueiro.

BARRIO, ald. ab. de Esp. en Galicia, prov. de Orense, jurisd. de la Junquera de Espadanedo; es de la parr. de este nombre.

BARRIO, lug. S. de Esp., prov., obisp. y part. de Santander, Hoz de Bricia. Reg. P. Pobl. 136 hab. Dista 13 leg. de Burgos.

BARRIO, coto red. S. de Esp., prov. de Santander, part. de Liébana, valle de Cereceda. Reg. P. Pobl. 141 hab. Sit. á or. de un arroyuelo, que va á desaguar en el rio Deva. Dista 26 leg. de Burgos.

BARRIO (EL), lug. de España, prov. de Asturias, conc. de Salas. Pobl. 57 hab.; de la parr. de Mallecina.

BARRIO (EL), parr. de España, prov. de Asturias, conc. de Navia. Pobl. 47 hab.; de la parr. de Arbon.

BARRIO, parr. de Esp., prov. de Asturias, concejo de Teverga. Pobl. 151 hab. Tiene una aneja. Sit. en los confines del concejo de Somiedo, que está á su O.

BARRIO (SAN JUAN DE), felig. S. de Esp. en Galicia, prov. de Orense, obisp. de Astorga, jurisd. de Puebla de Tribes. J. O. Pobl. 466 hab. Sit. en la márgen izq. del rio Navea, cerca de su confluencia con el Bibey. Prod.: centeno, lino, past. y ganado.

BARRIO, ald. S. de España en Galicia, prov. de Lugo; de la jurisd. y parr. de Muradelle.

BARRIO, ald. S. de España en Galicia, prov. de Lugo, jurisd. de Castro de Rey; de la parr. de Moman.

BARRIO, ald. S. y E. de Esp. en Galicia, prov. y obisp. de Lugo, jurisd. de Deza; de la parr. de Santiago de Catasos.

BARRIO, ald. S. de España en Galicia, prov. y obisp. de Lugo, jurisd. de Moreda; de la parr. de Santiago de Castillones.

BARRIO, ald. de Esp. en Galicia, prov. de Lugo, jurisd. de Deza; de la parr. de San Juan de Anzo.

BARRIO, ald. de Esp. en Galicia, prov. y obisp. de Lugo, jurisd. de Camba; de la parr. de San Martin de Asperielo.

BARRIO, ald. ab. de España en Galicia, prov. y obisp. de Lugo, jurisd. y parr. de Sta. Eulalia de Camba de Rodeyro.

BARRIO, ald. S. de Esp. en Galicia, prov. y obisp. de Lugo, jurisd. de Moreda; de la parr. de Sta. Maria de Tuiriz.

BARRIO, ald. S. de España en Galicia, prov. de Lugo, jurisd. de Deza; de la parr. de Tuiriz.

BARRIO, ald. ab. de España en Galicia, prov. y obisp. de Orense, jurisd. de Sta. Comba de Naves. Pobl. 121 hab.; de la parr. de Untes.

BARRIO, ald. S. de Esp. en Galicia, prov. de Lugo, jurisd. de Damil y Felmil, obisp. de Mondoñedo; de la parr. de Felmil.

BARRIO, ald. R. de Esp. en Galicia, prov. y obisp. de Lugo, jurisd. de Eires; de la parr. de San Julian de Eire.

BARRIO, ald. S. de Esp en Galicia, prov. de Lugo, jurisd. de Saviñao; de la parr. de San Julian de Mourelos.

BARRIO, ald. S. de Esp. en Galicia, prov. y obisp. de Lugo, jurisd. de Sarria; de la parr. de Loseyro.

BARRIO, ald. S. de Esp. en Galicia, prov. y obisp. de Lugo, jurisd. de Chantada; de la parr. de San Miguel de Buciños.

BARRIO, ald. S. de Esp. en Galicia, prov. y obisp. de Lugo, jurisd. de Deza; de la parr. de Sto. Tomé de Parada.

BARRIO, ald. S. de Esp. en Galicia, prov. de Lugo, jurisd. de Deza; de la parr. de Do Sexto.

BARRIO, ald. S. de Esp. en Galicia, prov. de Lugo, jurisd. de Cotonuevo; de la parr. de San Salvador de Figueiroa.

BARRIO, ald. ab. de Esp. en Galicia, prov. de Lugo; de la jurisd. y parr. de Pombeiro.

BARRIO, ald. S. de Esp. en Galicia, prov. de Lugo, jurisd. de Deza; de la parr. de Santiago de Sello.

BARRIO, ald. ecl. de España en Galicia, prov. y obisp. de Lugo; de la parr. de Santiado de Readegos.

BARRIO, ald. S. de Esp. en Galicia, prov. y obisp. de Lugo, jurisd. de Chantada; de la parr. de Pradeda.

BARRIO, ald. R. ab. y S. de Esp. en Galicia, prov. de Lugo, jurisd de Brollon; de la parr. de Saá.

BARRIO, ald. de Esp., prov. de Asturias, conc. de Aller; de la parr. del Pelugano.

BARRIO BUSTO, ald. de Esp. en la villa de Labraza, hermandad de este nombre, prov. de Alava, obisp. de Calahorra, vic. de Viana, y arcipr. de Berberiego. Pobl. 139 hab. Se gobierna por la justicia de la villa y un jurado, el cual reside en la aldea. Antiguamente se llamó *Gorrebusto*, como consta del fuero que dió á aquella villa D. Sancho el fuerte de Navarra, haciéndole donacion, entre otras, de la villa de *Gorrebusto con sus terminos*. Produce toda clase de granos.

BARRIO CALGA, lug. de Esp. prov. de Santander, valle de Aniebas. Pobl. 81 hab.

BARRIO CANDEM UÑO, V. R. y ab. de Esp., prov., arzob. y á 7 leg. de Burgos, part. de Candemuño. A. O. Pobl. 136 hab.

BARRIO DE ALCAYDON, lug. S. de Esp., prov. de Leon, jurisd. de Villazala. A. P. Pobl. 27 hab.

BARRIO DE AMBAS AGUAS, lug. S. de Esp., prov., part. y á ¼ leg. de Leon, conc. del valle de Curueño. A. O. Pobl. 133 hab.; es de la parr. del lug., del Barrio de Nuestra Señora.

BARRIO DE DIA-RUIZ, V. R. de Esp., prov., arzob. y á 9 1/2 leg. de Burgos, part. y merind. de Bureba, cuadrilla de la Vid. A. O. Pobl. 94 hab.

BARRIO DE ENMEDIO, lug. R. de Esp., prov., arzob. y á 8 1/2 leg. de Burgos, part. de Aranda. A. P. Pobl. 61 hab. Sit. entre peñascos, cerca del rio de los Ausines. Prod: de todos granos.

BARRIO DE FUENTES, (STA. MARIA DEL), desp. S. de Esp., prov. de Leon, part. de Mansilla de las Mulas.

BARRIO DE LANGRE, lug. S. de Esp., prov. de Leon, part. y á 3 leg. de Ponferrada, jurisd. de Toreno. A. P. Pobl. 87 hab. Sit. entre los rios Qúa y Sil. Tiene prados de buena yerba. Prod.: lino, granos y ganados.

BARRIO DEL CONDADO, barrio de Esp., prov. y part. de Santander, merind. de Trasmiera, junta de Cudeyo.

BARRIO DEL MOLINO, desp. de Esp., prov. de Burgos. Fue barrio de esta ciudad y no existe de él ningun vestigio.

BARRIO DE LA PUENTE, lug. S. de Esp., prov., part. y á 10 leg. de Leon, conc. de Omaña. A. O. Pobl. 189 hab. Sit. en terreno montuoso á or. de un riachuelo que desagua en el rio Orvigo. Prod.: centeno, legumbres, leña, pastos y ganados.

Digitized by Google

BARRIO DE LAS OLLAS, lug. S. de Esp., prov., part. y á 6 leg. de Leon, jurisd. de Boñar. A. O. Pobl. 95 hab. Sit. á or. del rio Porma, sobre el cual tiene un puente, que sirve de tránsito para Boñar. Prod.: granos, legum., lino, pastos y ganados.

BARRIO DE LOMBA, lug. S. de Esp., prov. de Valladolid, part. y á 1/2 leg. N. O. de la Puebla de Sanabria, obisp. de Astorga. A. P. Pobl. 93 hab. Sit. en tierra llana. Prod.: lino, centeno, frutas y pastos.

BARRIO DE NUESTRA SEÑORA, lug. S. de Esp., prov., part. y á 4 leg. de Leon, conc. de Valle Curueño. A. O. Pobl. 106 hab. El pueblo está dividido en dos barrios, que son este y el de Ambas Aguas: uno y otro están sit. en la carretera que de Leon conduce á Ribadeselle; pasa por entre los dos pueblos el rio Curueño. Prod.: centeno, nabizas, leña y ganados.

BARRIO DE RÁBANO, ald. S. de Esp., prov. de Valladolid, part. y á 2 leg. N. de la Puebla de Sanabria, obisp. de Astorga. A. P. Pobl. 75 hab. Sit. entre cuestas. Prod.: centeno, lino, y pastos.

BARRIO DE RODAS VIEJAS, desp. S. de Esp., prov., part. y á 8 leg. de Salamanca, Roda de Garci-Rey. A. P. Tiene 14 hab. Sit. al pie de un monte y en la márgen derecha del rio Valmuza. Prod.: granos, legum., pastos y ganados.

BARRIO DE SAN FELICES, lug. S. de Esp. prov., arzob. y á 8 1/2 leg. de Búrgos, part. de Villadiego, cuadrilla de Cañizal. A. P. Pobl. 88 hab. Sit. en un valle sobre dos pequeños collados, cerca del riachuelo Fresno.

BARRIO DE SAN MIGUEL DE NEGRERA, lug. R. de Esp., prov., obisp. y á 8 1/2 leg. de Segovia, part. de S. púlveda. A. P. Pobl. 50 hab. Sit. en la carretera que conduce desde Sepúlveda á Cantalejo. Prod.: granos y legum., y cria ganados.

BARRIO DE SAN PEDRO, lug. S. de Esp., prov. de Palencia, part. y á 11 leg. de Carrion. Reg. P. Pobl. 69 hab. Sit. en la jurisd. de Aguilar de Campó, cerca del rio Pisuerga que corre por su N. Prod.: granos, vino, y algun ganado.

BARRIO DE SAN SIMON, desp. de Esp., prov., part. y á 13 leg. de Salamanca, cuarto de Ojeda.

BARRIO DE SANTA MARÍA, lug. S. de Esp., prov. de Palencia, part. y á 11 leg. de Carrion. R. P. Pobl. 117 hab. Sit. en la jurisd. de Aguilar de Campó cerca de la márgen derecha del rio Pisuerga que corre á 1/2 leg. N. Prod.: granos, legum., vino, pastos y ganados.

BARRIO DE SUSO, ald. S. de Esp., prov. y arzob. de Búrgos, part. de Castilla la Vieja en Búrgos, jurisd. y á 1 leg. de Medina, de la que es aldea. Pobl. 50 hab. Sit. al pie de la cuesta titulada de Ntra. Sra. de Antuzanos propia del monasterio de monges benitos de Oña: pasa por esta cuesta el camino que dirige de Antuzanos á Gayangos. Tiene una fuente en medio del pueblo, y á corta distancia del mismo la granja titulada de Pajares, unida al concejo de este nombre. Esta y la de Lozares forman la feligresía. Produce trigo, ceb., centeno y legum., y cria ganado lanar y cabrio; tiene monte encinal del comun.

BARRIO DE URDIALES, lug. S. de Esp., prov., part. y á 5 leg. de Leon, jurisd. de Laguna Dalga, obisp. de Astorga. A. P. Pobl. 296 hab. Tiene 2 parr. Está sit. en una llanura estensa, árida y estéril, por falta de aguas. Produce centeno, poco trigo, cebada y algun vino, y cria ganado lanar.

BARRIO FALCON, ald. R. ab. y S. de Esp. en Galicia, prov. y obisp. de Lugo, jurisd. de Brollon; de la parr. de Cerreija.

BARRIO LA RIBA, lug. S. de Esp., prov. y á 10 leg. de Burgos, part. y jurisd. de Villadiego. A. P. Pobl. 83 hab. Prod. (V. el partido.)

BARRIO LA VIÑA, desp. de Esp. que en lo antiguo fue arrabal de la ciudad de Burgos, el cual ya no ecsiste.

BARRIO LOS SANTOS, lug. R. de Esp., prov., part. y á 5 leg. de Soria, sesmo de Tera. A. P. Pobl. 35 hab.

BARRIO LUCIO, lug. S. de Esp., prov., arzob. y á 10 leg. de Burgos, part. y jurisd. de Villadiego. A. P. Pobl. 37 hab.

BARRIO MARTIN, lug. R. de Esp., prov., part. y á 5 leg. de Soria, sesmo de Tera. A. P. Pobl. 50 hab. Sit. al pie del puerto de Piqueras. Prod.: granos, legum., pastos y ganados.

BARRIO MELGAR, desp. de Esp., prov. y part. de Palencia.

BARRIONES, ald. S. de Esp., prov. de Valladolid, part. de Benavente. A. P. Pobl. 161 hab. Sit. cerca de la márgen derecha del rio Esla. Prod.: granos, legum., pastos y ganados.

BARRIO PALACIO, barrio S. de Esp., prov., obisp. y part. de Santander. Pobl. 274 hab. Su part. es aneja de Cotillo. Baña su término de N. á S. el rio Besaya.

BARRIO PANIZARES, lug. S. de Esp., prov., arzob. y á 9 1/2 leg. de Búrgos, part. de Villadiego, cuadrilla del Tozo. A. P. Pobl. 117 hab. Riega sus términos el rio Uzron. Prod. (V. el partido.)

BARRIO PEDRO, V. S. de Esp., prov., part. y á 6 leg. de Guadalajara, obisp. de Siguenza. A. O. Pobl. 269 hab. Tiene una parroquia aneja de Valderebollo.

BARRIOS (LOS), V. S. de Esp., prov., arzob. y á 9 leg. de Búrgos, merind. de Bureba, cuadrilla de la Vid. A. O. Pobl. 299 hab. Sit. á or. del rio Oca., sobre el cual tiene un buen puente.

BARRIOS (LOS) V. R. de Esp., prov. y á 3 leg. de Burgos, herm. de montes de Oca. A. O. Pobl. 144 hab. Comprende los barrios de Colina, de Milanes y de Santiago. Sit. en la falda de un pequeño cerro. Prod.: trigo, legumbres, pastos y ganados.

BARRIOS (LOS) Ó BARRIO DE COLINA, V. R. de Esp., prov. y á 4 leg. E. N. E. de Burgos. Sit. en la falda de un pequeño cerro,

BARRIOS (LOS), lug. R. de Esp., prov., part. y obisp. de Cádiz. A. M. de primera clase. Pobl. 4.000 hab. Sit. en una llanura rodeada de cerros, dando vista al mar por la parte del E., de donde dista 1/2 leg. Hacia el S. O. y N., y á distancia de 1/2 leg. está la cordillera de su término; y de sus árboles se saca mucha corteza para curtido, y bastante carbon. Produce trigo, cebada, garbanzos, habas y maiz, y cria ganado vacuno, yeguar, cabrío y lanar. Este pueblo fue fundado cuando la reedificacion de Algeciras, que lo fue el año de 1716 por el rey D. Felipe V. Es uno de los 3 pueblos, en donde se trasladó el vecindario que habia en la plaza de Gibraltar, cuando la tomaron los Ingleses. Dista 28 leg. de Sevilla.

BARRIOS (LOS), lug. S. de Esp., prov., part. y á 6 leg. de Leon, conc. de Gordon. A. O. Pobl. 288 hab. Sit. cerca del rio de la Vega. Prod.: granos, pastos y ganados.

BARRIOS (LOS), lug. S. de Esp., prov., part. y á 9 leg. de Leon, conc. de Luna de Arriba. A. O. Pobl. 391 hab. Sit. al pie de unos montes, cerca del rio de Luna. Prod.: granos, legum., pastos y ganados.

BARRIOS (LOS), lug. S. de Esp., prov., arzob. y á 7 1/2 leg. de Burgos, part. de Villadiego, cuadr. del condado. Pobl. 146 hab.

BARRIOS, ald. S. de Esp. en Galicia, prov. de Lugo, jurisd. de Castro de Rey, obisp. de Mondoñedo; de la parr. de Santa María de Oteiro.

BARRIOS (LOS), desp. R. de Esp., prov. de Zamora, part. de los lugares del Vino.

BARRIOS DE NISTOSO (LOS), lug. S. de Esp., prov., part. y á 8 leg. de Leon, jurisd. de Cepeda. A. O. Pobl. 237 hab. inclusos los de los pueblos de Villar y Tabladas que juntos con el de Nistoso forman estos barrios; tiene una parr. cada uno, y las tres están servidas por un solo cura que vive en Villar al S. del Nistoso; Tabladas está al O. de los dos. Produce urces, y beno para el ganado mayor y centeno. Nistoso produce algun lino, el cual se riega con el agua de una fuente muy fria y copiosa; y con cuyo caudal se forman por las inmediaciones varios arroyuelos, que todos ellos bajan al lug. de Olaniegos. Indust.: carboneria.

BARRIOS DE SALAS (LOS), V. R. de Esp., prov. de Leon, part. y á 3 leg. S. E. de Ponferrada. Es esenta. A. O. Pobl. 907 hab. comprendidos los de los 3 pueblos de Lombillo, Salas, y Villar, con 2 parroquias. El primero está sit. sobre una colina, á cuyo pie está sit. Salas por el O.; algo mas inclinado en esta direccion está Villar, distantes uno de otro un tiro de bala. Produce centeno, y hortaliza, y su gruesa cosecha consiste en vino.

BARRIOS DE VEGA, lug. S. de Esp., prov. de Palencia, part. y á 5 leg. de Carrion, obisp. de Leon. R. P. Pobl. 121 hab. Sit. en medio de los dos cauces de la rivera de Saldaña, que bañan su vega. El clima es frio; los vecinos se surten de las aguas del rio Carrion. Prod.: buenos pastos, mucho centeno, poco trigo, y cebada, legumbres y lino de mediana calidad, ganado vacuno y caballar y alguno lanar. Industr.: un molino harinero.

BARRIO SUSO, lug. R. de Esp., prov., arzob. y á 9 leg. S. de Burgos, part. de Aranda de Duero. Pobl. 43 hab. Sit. en la carretera, que conduce desde Santo Domingo de Silos á Briongos. Produce pocos granos y cria ganado cabrío.

BARRIO TEMIÑO, lug. R. de Esp., prov., part. y á 3 1/2 leg. de Burgos, jurisd. de rio Hubierna. A. P. Pobl. 57 hab.

BARRIO Y CASTELO, ald. S. de Esp., prov. de Leon, part. y á 7 leg. de Ponferrada, merind. de Aguiar, abadía y á 4 leg. S. O. de Villafranca del Vierzo, obisp. de Astorga. A. P. Pobl. 295 hab. Tiene una parr. con una aneja. Sit. en una rivera en terreno montuoso. Produce castañas, centeno, legumbres, alguna fruta, yerba, y tiene monte de urz. Su clima es benigno y sano, y en su término se encuentran varias fuentes de aguas ferruginosas.

BARRIO Y LA CUESTA, lug. S. de Esp., prov. y part. de Santander, valle de Samanzas. R. P. Pobl. 37 hab. Tiene una parr. con una aneja; sit. cerca del rio Hoz, en terr. montuoso, abundante de robles y encinas. Produce pocos granos y frutas. Dista 12 leg. de Burgos.

BARRIO Y LA FUENTE, ald. de Esp., prov. de Asturias, conc. de Llanes. Pobl 39 hab.; es de la parr. de Calduño, y dista 1 leg. N. de la misma.

BARRO, lug. de Esp., prov. de Asturias, conc. de Piloña; su vecindario esta comprendido en el de Pórceles; es de la parr. de Berbio.

BARRO (ESTRA. SRA. DE LOS DOLORES), parr. de Esp., prov. de Asturias, conc., arcipr. y á 1 leg. O. de Llanes, arced. de Villaviciosa, obisp. de Oviedo; pobl. 448 hab. inclusos los del lugar de Acebo. Está sit. en el valle de Celorio en sitio despoblado sobre una peña llamada Cueto de los Barcos. Se compone de 4 lug., inclusa la matriz. Entre Barro y Niembro, que es de esta parr., forma el mar una especie de ria que hace el puerto ó abra llamada de Niembro, y en estos dos pueblos hubo gremio de mercantes. Por dicha abra desagua en el mar el peq. rio de Calabres. Esta parr. celebra feria el dia de Santa Dorotea en la hermita de este nombre. Prod.: maiz, y trigo.

BARRO (SAN BERISIMO DE), felig. S. de Esp. en Galicia, prov. y arzob. de Santiago, jurisd. de Peñaflor. J. O. Pobl. 930 hab.

BARRO (SANTA CRISTINA DE). felig. ab. y S. de Esp. en Galicia, prov. y arzob. de Santiago, jurisd. de Tojos-outos. J. O. Pobl. 2.525 hab. Sit. en la jurisd. del part. de Noya, entre esta villa y el puente de D. Alonso, y cerca de la márgen izq. del rio Tambre. Produce trigo, cent., maiz, vino, y lino. Tiene 2 fábricas de curtidos.

BARRO (STA. MARIA DEL), felig. E. de Esp. en Galicia, prov. y arzob. de Santiago, jurisd. de Jallas. J. O. Pobl. 155 hab. Prod.: centeno, pastos y ganados.

BARRO, puerto de mar en la costa occ. de

Digitized by Google

la isla Celebes, sit. por los 4° 3′ lat. S., y por los 123° 20′ long. E. Los Holandeses tienen en él una factoria. Celebra un mercado de opio y lienzos.

BARROCA (LA), BAILIA DE FINESTRAS, lug. R. de Esp. prov. de Cataluña, corregim. obisp. y á 4 leg. de Gerona y á 20 de Barcelona. A. O. Pobl 189 hab. Sit. en terreno montañoso. Prod.: trigo y legum. Dista 9 leg. de S. Feliu de Guixols, que es su puerto habilitado mas próximo.

BARROIS, ant. pais de Fr. comprendido en el gob. de Lorena. En el dia se halla repartido entre los departamentos del Mosela, del Mosa, del Alto Marne y de los Vosges. Tenia titulo de ducado y su cap. era Bar-le-Duc.

BARROLUS, pueblos de la Cafreria que viven en la parte S. O. del reino de Butua, al O. del Monomotapa y al N. del pais de los Buchuanas. Riega su territ. el rio Zambeze. Estos pueblos tienen algunas ciudades; conocen el arte de fundir el hierro y el cobre y esculpen la madera y el marfil. Algunos viageros los han confundido con los Borroros, que viven al N. del Monomotapa.

BARROMAN, lug. R. de Esp., prov., obisp. y á 10 leg. de Avila, part. y á 3 de Arévalo, sesmo de Aldeas. A. P. Pobl. 281 hab. Está sit. en una peq. eminencia en las márgenes del rio Zapardiel que le baña por el O. Produce buenas cosechas de granos de toda especie y algun vino.

BARRON, lug. S. de Esp., prov. de de Álava, herm. de Lacozmonte, obisp. de Calahorra, arcipr. y vic. de Cuartango. Pobl. 70 hab. Sit. á 4 leg. O. de Vitoria en la falda de un encinal que hace parte de la sierra de Arcama, y del cual disfruta en parte este lugar. En el se encuentran raposas, garduñas y lobos. El territ. produce granos.

BARRONCELLE, ald. ab. de Esp. en Galicia, prov. y obisp. de Lugo, jurisd. de Camba de Rodeyro; es de la parr. de San Estéban de Carbuentes.

BARROS (SANTA MARIA MAGDALENA DE), parr. de Esp., prov. de Asturias, conc. y arcip. de Langreo, arced. de Gordon. Pobl. 291 hab. Sit. en una peq. llanura contigua al rio Nalon, que la baña por O., donde hay un puente para pasar á la isla que aqui forma el rio y llaman isla de Barros; tambien la atraviesa el riachuelo Tiulla que desagua en el Nalon. Produce los frutos comunes al concejo, y su principal cosecha es de escanda, trigo, maiz, centeno y habas.

BARROS, lug. R. de Esp., prov., obisp. y part. de Santander, valle de Buelna. Reg. P. Pobl. 259 hab. Sit. en terreno rodeado de montes. Prod.: maiz, castañas y frutas. Tiene 4 casas de baños de aguas termales.

BARROSA, lug. de Esp., prov. de Asturias, conc. de Castropol. Pobl. 36 hab.; de la parr. de San Andres de Serantes.

BARROSA (LA), lug. ecl. de Esp., prov. de Leon, part. y á 4 1/2 leg. de Ponferrada, abad. de Carracédo. A. P. Pobl. 97 hab. Sit. en la ór. izq. del rio Sil, junto al lago de Carucédo. Prod.: granos, pastos y ganados.

BARROSA (LA), lug. de Esp., prov. de Asturias, conc. de Salas. Pobl. 9 hab.; de la parr. de Godan.

BARROSA, ald. S. de Esp. en Galicia, prov. y obisp. de Lugo, jurisd. de Neyra del Rey; de la parr. de Santa Maria de Penarrubia.

BARROSA, ald. S. de Esp. en Galicia, prov. de la Coruña, jurisd. de Encrobas, arzob. de Santiago; de la parr. de Santa Maria de Queijas.

BARROSA, ald. S. de Esp. en Galicia, prov. de Lugo, jurisd. de Castro de Rey, obisp. de Mondoñedo; de la parr. de San Pedro de Sta. Leocadia.

BARROSAS, lug. S. de Esp., prov. de Leon, part. y á 7 leg. de Ponferrada, coto de Barjas. A. O. Pobl. 108 hab. Tiene una parr. aneja á la de Barjas. Sit. en terreno peñasceso y muy miserable; pero muy sano y delicioso por la perspectiva, que presentan las sierras vestidas de mil clases de arbustos y maderas. Prod.: centeno y castañas.

BARROSAS, lug. de Esp., prov. de Asturias, conc. de Franco. Pobl. 28 hab.; es de la parr. de Mindes.

BARROSO (SANTA EULALIA DE), felig. S. de Esp. en Galicia, prov. y obisp. de Orense, jurisd. de Avion. J. O. Pobl. 700 hab. Su parr. se compone de 3 aldeas. Sit. en terr. montuoso junto al nacimiento del rio Avia. Prod.: cent., maiz, lino y castañas.

BARROSO, ald. S. de Esp. en Galicia, prov. de la Coruña, jurisd. de Encrobas, arzob. de Santiago; de la parr. de Santa Maria de Queijas.

BARROSO, ald. S. de Esp. en Galicia, prov. de la Coruña, jurisd. de Encrobas, arzob. de Santiago; de la parr. de San Roman de Encrobas.

BARROW, r. de Irlanda, prov. de Leinster. Nace en los montes Streve Bloom, en la parte septentrional del cond. del Reine; corre primero al E. hasta Monasterevan y desde alli al S., bañando los condados de Kildare, Carlow, Kilkenny y Wexford. Despues de haber mezclado sus aguas con las del Suir, desagua en el canal de San Jorge por una ancha embocadura, que forma la ensenada de Waterford. Su curso es de unas 28 leg.

BARROWFORD, lug. de Inglaterra, cond. y á 8 leg. E. S. E. de Laciaster, hundred ó part. de Blackburn; sit. á 2 leg. E. de Clitheroe, en la márgen der. del Caller. Pobl. 2.168 hab.

BARROW-ON-SOAR, lug. de Inglaterra, cond. y á 2 leg. N. de Leicester, hundred ó part. de East-Goscote, en la márgen der. del Soar. Pobl. 1 303 hab. Tiene canteras de piedra de cal.

BARRUECO PARDO, V. ord. de Esp, prov. y á 9 leg. de Salamanca, priorato de San Marcos de Leon, part. y obisp. de Ciudad-Rodrigo. A. O. Pobl. 726 hab. Pertenece al cond. de Ledesma. Está sit. en terr. montuoso. En esta villa reside el vicario de la órden de San Juan, á cuya jurisd. espiritual

Digitized by Google

están sujetos algunos curas de varios pueblos. Dista 50 leg. de Madrid.

BARRUELO, ald. R. de Esp., prov. y á 5 1/2 leg. de Valladolid, part. de Torrelobaton. A. P. Pobl. 327 hab.

BARRUELO, ald. R. de Esp., prov., arzob. y á 12 1/2 leg. de Búrgos, part. de Castilla la Vieja en Búrgos, aldeas de Medina. Reg. P. Pobl. 108 hab.

BARRUELO, barrio de Esp., prov. y obisp. de Santander, part. de Laredo, valle de Ruesga.

BARRUELO, barrio de Esp., prov. y á 6 1/2 leg. N. O. de Búrgos, part. y jurisd. de Villadiego. Pobl. 236 hab. Sit. en terr. llano y desnudo. Prod.: trigo y cebada.

BARRUELO (SANTULLAN DE), lug. S. de Esp., prov. de Palencia, part. y á 11 leg. de Carrion, jurisd. de Aguilar. Reg. P. Pobl. 57 hab. Sit. al pie de la Sierra de Brañosera, y riega su término el rio Ruagan. Prod.: granos, legum., pastos y ganados.

BARRUERA, lug. S. de Esp., prov. de Cataluña, corregim. y á 10 1/3 leg. de Talarn y á 41 2/3 de Barcelona, obisp. de Urgel. A. O. Su poblacion está incorporada en la del artículo Durro. Sit. en terr. montañoso. Prod.: cent. y pastos.

BARRUNDIA, herm. de Esp. en la prov. de Alava, cuadrilla de Mendoza: se compone de los pueblos de Audicana, Dallo, Larrea, Maturana, Echavarri de Urtupiña, Heredia, Hermua, Otaza, Ozaeta y Zuazola. Se gobiernan por un A. O., un teniente, proc. general y 2 reg. en cada uno de ellos, y para nombrar justicia se juntan en Audicana, donde tienen su casa consistorial, cárcel y audiencia. Tambien nombran un alcalde de hermandad y un procurador provisional. Tiene 10 parr. Esta hermandad está sit. en las faldas de la cordillera de los montes de Aránzazu, y confines de la prov. de Guipúzcoa por el E., y á 2 leg. E. de Vitoria.

BARRY (CABO), de la costa S. O. de una isla sit. al N. del archipiélago del Príncipe de Gales en el estrecho del Duque de Clarence, en la costa N. O. de la América septentrional. Lat. N. 56° 25'; long. O. 129° 46'.

BARRY, peq. isla de la Mancha de Bristol, cerca de la costa meridional del principado de Gales y del cond. de Glamorgan; sit. á 1 1/2 leg. S. O. de Cardiff.

BARRY, montaña de Escocia, cond. de Forfar, sit. á 3/4 de leg. N. E. de Alyth. Hace parte de la cordillera de los Grampianes. Su cima es llana y está cubierta de las ruinas de una antigua fortaleza.

BARRY, parr. de Escocia, cond. y á 3 1/2 leg. S. E. de Forfar, presbiteriato de Arbroath, sit. á or. de un peq. rio que desagua cerca de ella en el mar. Pobl. 1.046 hab.

BARRY, peq. C. del Indostan en los estados del radjah de Dholpur, ant. prov. y á 13 leg. S. O. de Agrah, y á 5 1/2 O. de Dholpur. Los habitantes son de origen afghanes y fabrican telas de algodon. En sus cercanías se ven muchos sepulcros musulmanes.

BARRY, distr. del Indostan en el pais de los Seykhs, ant. prov. de Lahore. Comprende la parte baja de esta prov. sit. entre el Ravy y el Beyah. Es fértil, pero está mal cultivado. En 1806 los Seykhs de Lahore, Allaval y Ramgadiah eran sus principales gefes. Este distr. contiene las ciudades de Lahore y de Amrataeyr.

BARRYH, peq. C. del Indostan en los estados de Holkar, ant. prov. de Gudjerate, distr. y á 7 1/4 leg. N. E. de Tchampani; sit. en un valle cerca del Panom. Es capital de un peq. principado que está cubierto de bosques, y por el cual pasa el camino de Godra á Tohud.

BARS ó BARS VARMEGYE, cond. de Hungría: linda al N. con los cond. de Neutra y Thurocz; al E. con los de Sohl y de Honth; al S. con los de Gran y de Komorn; y al O. con el de Neutra. Su estension es de 15 leg.; su anchura de 7 1/4, y su superficie de 87 leg. cuadradas. Este pais está cubierto de montañas y cortado por muchos valles fértiles que baña el Gran. En la parte sept. del cond. se encuentran al O. terrenos primitivos, y al E. montañas de origen volcanico. En ellas se encuentran algunas veces grandes depósitos auríferos y argentíferos en medio de vestigios volcánicos que se benefician desde mucho tiempo en Konigsberg. (Uj-Banya.) Estas minas se hallan en estado de decadencia, pues apenas su producto basta para cubrir los gastos, siendo asi que en otro tiempo los dieron inmensos. La parte S. del cond. no ofrece mas que colinas formadas de depósitos terciarios.

Tiene aguas minerales, de las cuales las mas nombradas son las de Skleno y las de Vihaye. Hace un comercio considerable en piedra molar que se saca de las canteras en Uj-Banya, y de la márgen izq. del Gran, en la entrada del valle de Shano: estas piedras son de muy buena calidad, y se esportan hasta para la Esclavonia. Este pais produce granos, lino, vino y madera. Se crian en él numerosos ganados. Tiene tenerías y fábricas de paños. Este cond., cuya capital es Konigsberg, se divide en 4 marcas ó jaras: Marca Superior, Tapoltsany, Verebely y Lera. Comprende dos ciudades libres reales, 11 villas y 206 lugares. Pobl. 115.779 hab. entre madjares, alemanes y esclavones. No se permite á los judíos establecerse en este pais.

BARS ó BREMSENBURG, pueblo de Hungría, cond. del mismo nombre; sit. á 4 leg. S. S. O. de Konigsberg y á 1 N. O. de Lewenz, á or. del Gran, que la divide en dos partes, O-Bars á su izq., y Uj Bars á la derecha. Esta última era en otro tiempo una ciudad libre real: en el dia es poco importante; la primera está muy poblada y en estado floreciente.

BARSAC, lug. de Francia, dep. del Gironda (Guiena), distr. y á 6 leg. S. E. de Burdeos, territ. de Podensac; sit. en la márgen izq. del Garona. Sus vinos blancos son muy estimados. Celebra dos ferias anuales. Pobl. 2.500 hab.

BARSCHAU, lug. de los Est. Prus., prov.

Digitized by Google

de Silesia, regen. de Liegnitz, circ. y á 2 3/4 leg. N. de Luben y á 3 1/2 S. S. E. de Gross-Glogau. Tiene un cabildo de doncellas nobles. Pobl. 173 hab.

BARSIN, peq. C. de Persia, prov. del Khorazan; sit. á 28 leg. S. de Mechehed, y á 31 N. O. de Herat.

BARS-KHOTON. (v. BARAS KHOTON.)

BARSOE, peq. isla de Dinamarca, en el Pequeño Belt, duc. de Schlesvig, part. de Hadersleben. Lat N. 55° 7′; long. E. 13° 17′.

BAR-SUR-AUBE, C. de Francia, dep. del Aube (Champaña), cab. de distr. y de territ.; sit. al fondo de un valle, en la márgen derecha del Aube, á 8 leg. E. de Troyes. Las muchas ruinas esparcidas en sus inmediaciones, los restos de espesas murallas, y los anchos y profundos fosos que el tiempo no ha bastado á cubrir enteramente, manifiestan la antigua importancia de esta ciudad antes de su destruccion por Átila. Es residencia de un tribunal civil, de un registro de hipotecas, y de un inspector de bosques; tiene un colegio comunal, tenerias y fábricas de clavos y de jabon, telas de algodon, sargas y gorros. Su principal comercio consiste en granos, madera, cáñamo, vinos y aguardientes. Sus vinos blancos son muy estimados. Celebra dos ferias anuales y mercados semanales de granos y vinos. Pobl. 4.000 hab. En 1814 se trabó cerca de esta ciudad, una sangrienta batalla entre los Franceses y los aliados.

El distrito de Bar-sur-Aube se compone de 92 parroquias, y su poblacion es de 37.508 hab. Se divide en 4 territ.: Bar-sur-Aube, Brienne-le-Chateau, Soulaines y Vandœuvre. Tiene muy hermosos bosques.

BAR-SUR-ORNAIN, C. de Francia. (v. BAR-LE-DUC.)

BAR SUR-SEINE, C. de Francia, dep. del Aube (Champaña), cab. de distr. y de territ., á 5 1/2 leg. S. E. de Troyes, en la márgen izq. del Sena, al pie de una montaña. Es residencia de un tribunal de primera instancia y de un registro de hipotecas. Esta ciudad tiene hermosos paseos á or. del Sena, que se pasa por un buen puente de piedra. Tiene fábricas de cuchillos, de gorros de algodon, de lienzos, tenerias y molinos de papel. Su principal comercio consiste en granos y vinos de los alrededores, que se estraen para la Bélgica ó Paris. Celebra dos ferias anuales. Pobl. 2.300 hab. Esta ciudad es muy antigua, y ha sido muchas veces arruinada durante las guerras de Borgoña. Cerca de la misma hay una cantera de piedra de cal. El distrito de esta ciudad se compone de 26 parr., cuya pobl. es de 30.418 hab.; y se divide en 5 territorios: Bar-sur-Seine, Chaource, Essoyes, Mussy y Les Riceys.

BART, parr. de los Est. Unid., est. de Pensilvania, cond. de Lancaster. Pobl. 423 habitantes.

BARTCHUK, C. de la peq. Bukharía, imperio chino, en la or. izq. del Khachgar; por los 39° 15′ lat. N., y por los 83° 7′ long. E. Depende del gobierno general establecido en Yarkin que se estiende sobre diez ciudades bukharas. Contiene unos 1.000 familias que hacen un comercio lucrativo con los Chinos y aun en la China. Esta ciudad fue sometida á los Mandchus en 1756.

BARTEN ó BARTHEN, C. de los Estados Prusianos, prov. de la Prusia orient., regen. de Konigsberg, circ. y á 2 3/4 leg. N. de Rastenburg, y á 10 S. S. O. de Insterburg. Lat. N. 54° 7′ 20″; long. E. 25° 14′ 5″. Está bien construida y la defiende un fuerte que fue residencia del obispo de Pomerania. Tiene fábricas de paños y tenerías. Pobl. 1.563 habitantes.

BARTENSTEIN, C. de los Est. Prus., prov. de la Prusia Orient., regen. de Konigsberg, circ. y á 4 3/4 leg. S. S. O. de Friedland, y á 3 1/2 S. E. de Preussisch-Eylau, á or. del Alle. Lat. N. 54° 8′ 30″; long. E. 24° 40′ 53″. Es residencia de un tribunal de justicia, y de otro de señoríos territoriales; y de una inspeccion eclesiástica. Tiene 3 iglesias, 1 colegio, 1 hosp., tenerías, fábricas de paños, de lienzos y de vidriado. Pobl. 3.073 hab.

BARTENSTEIN, C. del rei. de Wurtemberg, circ. del Iaxt, part. y á 2 1/4 leg. N. N. O. de Gerabronn, cerca de la márgen der. del Ette, sit. sobre una montaña. Tiene un hermoso castillo que es residencia del príncipe de Hohenlohe Bartenstein. Pobl. 1.039 habitantes.

BARTFA ó BARTFELD, C. libre real de Hungría, cond. de Sarosch; sit. á 4 1/3 leg. N. N. E. de Zeben y á 6 N. de Eperies. Lat. N. 49° 16′ 10″; long. E. 25° 0′ 47″. Está bien construida al pie de una colina y á or. del Topla. Tiene algunas iglesias católicas; y una iglesia y escuela luteranas. Comercia en vinos, telas y lana hilada. Pobl. 3.000 hab. Cerca de esta ciudad hay aguas minerales acidulas, las cuales se trasportan á gran distancia, por ser las unas puras que se encuentran en Hungría.

BARTH, C. de los Est. Prus., prov. de Pomerania, regen. y á 4 1/2 leg. O. N. O de Stralsund, circ. de Franzburg, con un puerto á or. del Binnen, lago que tiene comunicacion con el mar Báltico. Tiene un cabildo de señoras, fundado por el rey de Suecia en 1733, 3 hospitales, y muchos astilleros. En el puerto solo pueden entrar pequeñas embarcaciones. Esta ciudad comercia en granos y lana. Pobl. 3.834 hab.

BARTHE (LA), C. de Francia, dep. de los Altos Pirineos (Bigorra), distr. y á 3 3/4 leg. E. de Bañeras, cab. de territ.; sit. cerca del Nestes, á 5 1/2 leg. S. E. de Tarbes. Indust.: fábricas de tejidos de lana. Pobl. 860 hab.

BARTHELEMI (SAN), V. de Francia, dep. del Lot y Garona (Agenois), distr. y á 3 leg. E. de Marmande, territ. de Seiches. Pobl. 2.250 habitantes.

BARTHELEMI, lug. de Francia, dep. de la Mancha (Normandía), distr., territ. y á 1 leg. N. de Mortain. Tiene un molino de papel.

BARTHELEMY (SAN), una de las peq. An-

tillas, sit. por los 17° 55′ 35″ lat. N., y por los 59° 8′ 19″ long. O., á 32 leg. N. N. O. de Guadalupe. Su suelo es arenoso y está cubierto de rocas estériles. Esta isla está enteramente falta de rios y arroyos, y como rara vez llueve, sus habitantes se ven en la precision de surtirse de agua de las islas inmediatas, sin embargo produce un poco de algodon y azúcar. Esta isla se ve á una distancia de 8 leg. en alta mar, y es de difícil acceso á causa de las rocas y bajíos que la rodean. Su puerto es escelente; las embarcaciones mayores encuentran en él bastante profundidad, y están al abrigo de todos los vientos. Pobl. 3.000 hab.: el lugar principal es Le Carenage. Esta isla fue cedida por la Francia á la Suecia en el año 1784.

BARTHELEMY, r. de los Est. Unid. que nace en el territ. de Arkansas; corre del N. E. al S. O., entra en el estado de Luisiana y se une al Uachita, despues de un curso de unas 36 leg. Sus márgenes son muy elevadas, y por consiguiente no están sujetas á la inundacion del rio.

BARTHELEMY DE GROUIN (SAN), lug. de Francia, dep. del Isere (Delfinado), distr. y á 4 leg. S. S. O. de Grenoble, territ. de Vif. Cerca de este lug. y al pie de una cordillera de montañas calizas se encuentra el manantial ardiente, que se considera como una de las siete maravillas del antiguo Delfinado. Tiene unos 9 pies de largo y sobre 4 2/3 de ancho. El agua está continuamente hirviendo, al paso que su temperatura es igual á la de la atmósfera, y por poco que se menee el limo de esta fuente ó se le aproxime un cuerpo inflamado, se levantan llamas, y aun se ha observado que las produce espontáneamente de mas de 3 pies de alto despues de las lluvias de verano. El agua de esta fuente, no tiene sabor alguno, y no enrojece ni enverdece la tintura de tornasol. El hervor es producido por una sustancia gaseosa, de la cual se halla saturada el agua que evaporándose, esmala un olor de gas hidrógeno puro, y algunas veces sulfurado fosforado. Este fenómeno es producido por una mina de hierro en estado de descomposicion que despide una gran cantidad de gas inflamable muy fácil de recoger, pero que á los pocos dias pierde su inflamabilidad, sin que por esto disminuya su peso ni su volúmen.

BARTHELEMY (SAN), lug. de Francia, dep. del Orne (Normandía), distr. y á 5 1/2 leg. N. de Montagne, territ. y cerca del L'Aigle, y á 10 N. E. de Alenzon, en la márgen derecha del Rille. Tiene aguas minerales.

BARTHOLOMA, V. del rei. de Wurtemberg, circ. del Iaxt, part. y á 2 3/4 leg. E. S. E. de Gmund; sit. en una altura. Pobl. 287 hab.

BARTIN, *Parthenius*, r. de la Turquía asiát. en la Anatolia, sanjacato de Boli. Nace cerca de Baradjor, baña las murallas de Tchirkis, y desagua en el mar Negro, á 2 leg. mas abajo de la ciudad de Bartin, despues de un curso de unas 26 1/2 del S. S. E. al N. N. O., en un valle muy estrecho, y al traves de montañas cubiertas de bosques. Su alveo es bastante profundo para las embarcaciones de 80 y 100 toneladas. En tiempo borrascoso los buques encuentran abrigo en la embocadura de este rio, que forma un peq. golfo, y por el cual se trasportan tablones para Constantinopla.

BARTIN, C. de la Turq. asiát. en la Anatolia, sanjacato, y á 17 leg. N. N. E. de Boli, á or. del rio del mismo nombre, á 1 2/3 leg. del mar Negro. Lat. N. 41° 33′ 52″; long. E. 35° 55′ 55″ Es bastante considerable, y está rodeada de una muralla que se está arruinando. Tiene 12 mezquitas, 5 Khanes y 4 baños. Hace bastante comercio. Pobl. de 10 á 12.000 hab.

BARTLETT, parr. de los Est. Unid., est. de New-Hampshire, cond. de Coos; sit. á 17 leg. N. N. E. de Concord. Pobl. 511 hab.

BARTLOF (GROSS), lug. de los Est. Prus., prov. de Sajonia, regen. de Erfurth, circ. y á 2 1/2 leg. S. E. de Heilingenstadt y á 3 1/2 O. N. O. de Muhlhausen. Se fabrican en ella tejidos de lana.

BARTO, ald. R. de Esp. en Galicia, prov. y jurisd. de la Coruña, arzob. de Santiago; es de la parr. de Sta. Maria de Vigo.

BARTOLOMÉ (SAN), parr. de Esp., prov. de Asturias, conc. y arcipr. de *Miranda*, al cual está incorporada su poblacion.

BARTOLOME (SAN), lug. S. de España, prov. y obisp. de Avila, part. de Piedrahita, secmo de la Ribera. A. P. Pobl. 151 hab. Tiene una parr. aneja de Navaelperal. Sit. entre los rios Alberche y Tormes, en la falda S. de una sierra, que da vista á la de la Sierra Nevada de Gredos, y cereada de otras, cuyas cumbres están cubiertas de nieve hasta fines de mayo. Prod.: trigo tremesino, centeno, lino, garbanzos y alguna fruta de invierno.

BARTOLOMÉ (SAN), lug. S. de Esp., prov. de Soria, part. y á 4 leg. de Logroño, tierra de Jubera. A. P. Pobl. 104 hab. Sit. á or. del rio Leza, que unido con el Jubera, desagua en el Ebro, al pie del monte Peñueco. Prod.: granos, vino, yerba y leña.

BARTOLOMÉ (SAN), lug. S. de España, prov. y á 24 leg de Valladolid, part. de Rueda del Almirante. A. P. Pobl. 127 hab.

BARTOLOMÉ (SAN), lug. S. de Esp. en Canarias y de su obisp., isla de Lanzarote. A. P. Pobl. 1.236 hab. Tiene una parr. que comprende los pueblos de Mosaga, Montañablanca y Dime. Sit. á 1 1/2 leg. S. O. de la villa de Tegüise.

BARTOLOMÉ (SAN), lug. de Esp., prov. de Asturias, conc. y parr. de San Bartolome de Nava: celebra un mercado, que es muy concurrido los sábados de cada semana.

BARTOLOMÉ (SAN), lug. de Esp., prov. de Asturias, conc. de Salas. Pobl. 125 hab.; de la parr. de Camuño.

BARTOLOMÉ (SAN), lug. de Esp., prov. de Asturias, conc. de Pravia; de la parr. de Villavaler.

Digitized by Google

BARTOLOMÉ (SAN), lug. S. de Esp., prov. y á 11 leg. de Salamanca, part. de Béjar, cuarto de la Sierra, obisp. de Plasencia. A. P. Pobl. 396 hab. Prod. (v. BELLOTAS.)

BARTOLOMÉ (SAN), Granja R. de Esp., prov. y tierras de Soria, sesmo de Frentes.

BARTOLOMÉ (SAN), Granja S. de Esp., prov. de la Mancha, part. de Alcaráz, térm. de Munera.

BARTOLOMÉ (SAN), caserío R. de Esp., prov., part. y á 11 leg. de Cuenca.

BARTOLOMÉ (SAN), ald. E. de Esp. en Galicia, prov. de la Coruña, arzob. de Santiago, jurisd. de Cambre; de la parr. de San Juan de Pravia.

BARTOLOMÉ (SAN), isla del archipiélago de las Carolinas, en el grande Océano Equinoccial, por los 15° 10′ lat. N., y por los 167° 34′ long. E. De esta isla se tienen noticias muy inexactas; mas si efectivamente es la misma que descubrió Quirós en 1596, tiene 28 leg. de largo, y por todas partes está rodeada de arrecifes.

BARTOLOMÉ (SAN), lug. y fuerte de Méjico, intendencia y á 60 leg. N. de Durango. Lat. N. 27° 15′; long. O. 101°. Habitanlo 500 familias españolas, mulatos y mestizos, y está sit. en un valle muy fértil, en donde se coge vino.

BARTOLOMÉ (SAN), cabo de la costa S. O. de la isla de los Estados al E. de la Tierra del Fuego, por los 54° 58′ lat. S.

BARTOLOMÉ (SAN), rio de Nueva Granada, prov. de Antioquía. Nace en el vertiente oriental de la cordillera céntrica de los Andes: corre del S. al N., despues del O. al E., y va á unirse al Magdalena en San Bartolomé, despues de un curso de unas 28 leg.

BARTOLOME (SAN), V. de Nueva Granada, prov. de Antioquía. Sit. en la márgen izq. del Magdalena en el punto en donde este rio recibe al San Bartolomé, á 19 leg. E. S. E. de Santa Fé de Antioquia, y á 38 1/2 N. de Santa Fé de Bogotá. Pobl. 562 hab.

BARTOLOMÉ DE LAS ABIERTAS (SAN), L. S. de Esp., prov. y arzob. de Toledo, part. y á 3 leg. de Talavera. A. P. 576 hab. Sit. en una llanura elevada.

BARTOLOMEO (SAN), isla del Grande Océano Equinoccial, cerca de la costa merid. de la nueva Guinea. Lat. S. 8° 20′; long. E. 142° 47′.

BARTOLOMEO (SAN), lug. del reino Lombardo-Veneto, prov. y á 3 3/4 leg. S. S. O. de Padua, distr. y á 1/2 leg. E. de Momelice. Tiene baños de aguas termales, cuya temperatura es de 55 á 56° y no son muy concurridos. Pobl. 702 hab.

BARTOLOMEO IN GALDO (SAN), V. del reino de Napoles, prov. de Capitanata, distr. y á 8 l g. O. S. O. de Foggia, cab. de territ.; sit. sobre una cuesta muy elevada al E. del Fotore. Tiene una colegiata, otras muchas iglesias, y un seminario diocesano. Celebra una feria considerable que dura desde 1° hasta 9 de junio. Pobl. 4.618 hab.

BARTOLOMEU (SAN), r. del Brasil, prov. de Goyaz, comarca de Rio-das-Velhas. Baja del vertiente merid. de los montes Pirineos, y desagua en el Corumba á 16 leg. N. E. de Santa Cruz, despues de un curso de unas 28 leg. del N. N. E. al S. S. O.

BARTOLOMEU (SAN), V. del Brasil, prov. de Minas Geraes, comarca y á unas 2 leg. O. de Villarica. Esta villa es célebre por la abundancia de mermelada que en ella se hace.

BARTON ó HUMBER, V. y mercado de Inglaterra, cond. y á 9 leg. N. de Lincoln, hundred ó part. de Yarborough, cerca de la márgen merid. del Humber que tiene en este sitio una leg. de ancho, y se pasa por una barca. Tiene 2 iglesias y una gran fábrica de sogas. Comercia en granos, ladrillos y tejas. Pobl. 2.204 hab.

BARTON, parr. de los Est. Unid., est. de Vermont, cond. de Orleans; sit. á 11 leg. N. N. E. de Montpeller. Pobl 447 hab.

BARTRACH, isla del Océano Atlántico en la costa N. O. de Irlanda, en la bahía de Killala, en la embocadura del Moy. Pertenece á la prov. de Connaught en el cond. de Mayo, y en la baronía de Tirawly. Tiene de largo cerca de 3/4 de leg. sobre 1/2 de ancho.

BARTSCH, r. de los Est. Prus. que nace en la prov. de Posen en el circ. de Schildberg, atraviesa el de Adelnau, entra en la Silesia, baña los círculos de Militsch, de Wohlau y de Guhrau, y desagua en el Oder, en el límite de las regencias de Breslau y de Liegnitz: á 2 leg. E. de Gross Glogau, despues de un curso de cerca de 26 leg. del E. al O. Este rio es conocido por sus escelentes sollos. Su alveo se ensanchó considerablemente en 1796 por el desagüe de los pantanos inmediatos.

BARU, isla del mar de las Antillas, cerca de la costa de Nueva Granada, en la prov. y un poco al S. de Cartagena. Lat. N. 10° 22′; long. O. 71° 50′. Esta isla está muy bien poblada y su suelo es muy fértil. Es escasa de aguas; pero su puerto es muy cómodo.

BARUA, volcan del reino de Guatemala, prov. de Costa Rica; sit. á 20 leg. S. E. de Cartago.

BARUAIN, ald. ab. de Esp. en Galicia, prov., obisp. y jurisd. de Lugo; es de la parr. de Sta. María de Bóbeda.

BARUAIN, ald. ab. de Esp. en Galicia, prov., obisp. y jurisd. de Lugo; de la parr. de San Pedro Fiz de Muja.

BARUS, C. de la costa occ. de Sumatra, cab. del país de los Battas; sit. á 72 leg. N. O. de Padang. Lat. N. 2°; long. E. 102° 9′. Las embarcaciones anclan en una peq. bahía al S. de la ciudad. La importacion consiste en arroz, sal, aceite, algodon, quincalla y armas. Celebra un mercado, en el cual se vende alcanfor, benjui y oro.

BARUTH, C. de los Est. Prus., prov. de Brandeburgo, rgcn. y á 8 3/4 leg. S. E. de Potsdam, circ. de Luterbogk-Lukenwalde, á or. del Golla. Hace parte de una baronía

Digitized by Google

que pertenece al conde de Solms Sonnenwald. Tiene un castillo, algunas fraguas y una tenería. Hace un comercio muy activo en madera de construccion con Brandeburgo. Tiene fábricas de potasa y de alquitran, y un horno de vidrio. Pobl. 1.177 hab.

BARUTH, lug. del reino de Sajonia, círc. de Lusace, cab. de distr., á or. del Lobische; sit. á 2 leg. N. E. de Bautzen. Tiene un castillo y hermosos jardines que pertenecen al conde de Gersdorf. Pobl. 600 hab.

BARVA, V. de la Rusia eur., gob. de Poltava, distr. y á 8 1/2 leg. O. de Lokhvitza, y á 5 E. S. E. de Priluki.

BARVALDE, ald. de España en Galicia, prov. de Lugo, jurisd. de Peibas; de la parr. de Arcos.

BARVALLAH, BURWALLAH, C. del Indostan, ant. prov. y á 26 1/2 leg. O. N. O. de Dehly, distr. de Horriana, á 5 3/4 leg. N. E. de Hisar.

BARVENKINA, V. de la Rus. eur., gob. y á 25 leg. S. S. E. de Kharkof, distr. de Izum, cerca del Sukhoi-Tonets, á 7 1/2 leg. O. de Slaviansk.

BARWALDE, C. de los Est. Prus., prov. de Brandeburgo, regen. y á 9 leg. N. de Francfort, círc. de Konigsberg, á or. de un lago. Pertenece á los señores de Glasenapp, de Wolde, de Zartrow y de Munchow, y solo tiene una calle. Tiene un hospicio, y fábricas de paños y tenerías. Pobl. 2.145 hab. En 1631 Gustavo Adolfo firmó en ella un tratado secreto con la Francia.

BARY, peq. C. del Indostan, estados del nabad de Aude, distr. y á 8 leg. N. de Lakrau, á alguna distancia de la márgen izq. del Gumty.

BAR Y CASAS DE BARGUJA, lug. R. de Esp., prov. de Cataluña, obisp. de Urgel, corregim. y á 4 leg. de Puigcerdá, y á 27 de Barcelona, que es su puerto habilitado mas próximo; A. O. Pobl. 328 hab. Sit. á or. del rio Basguár en terreno propio para la cria de ganado, á que se dedican sus naturales, y á la falda de un monte, en el cual hay una profunda cueva. A la parte del E. está el lug. de Alp, un poco mas allá del cual nace el riachuelo Molina que desagua en el Segre despues de un curso de 2 leg. Produce algun trigo, cent. y yerbas.

BARZANA, lug. de Esp., prov. de Asturias, conc. de Piloña. Pobl. 158 hab.

BARZANA, lug. de Esp., prov. de Asturias, conc. de Teverga. Pobl. 65 hab.; es de la parr. de Santianes.

BARZANA, lug. de Esp., prov. de Asturias, conc. de Salas. Pobl. 49 hab.; es de la parr. de la Barca.

BARZANA, barrio de Esp., prov. de Asturias, conc. de Grado; de la parr. de Santines de Moleras.

BARZANA (SAN JULIAN DE), parr. de Esp., prov. de Asturias, cab. del conc. y arcipr. de Quirós, dióc. de Oviedo. Pobl. 206 hab. Está sit. en la orilla E. de un rio formado por el Ricayo y el Runeiro. Tiene una alta torre á manera de castillo que sirve de cárcel, y junto á ella hay una sala donde se hacen las elecciones de oficiales de justicia, y celebra sus juntas el ayuntamiento. Esta parr. se compone del barrio de Ninzor y del anejo de Coañana. Tiene buenas heredades, y sus prados son regulares, y sus pastos escelentes. Celebra dos ferias anuales, el 7 de enero y el 19 de marzo.

BARZANICAS, lug. de Esp., prov. de Asturias, conc. de Tineo. Pobl. 15 hab.; es de la parr. de San Facundo.

BAS, ald. R. de Esp., prov. de la Coruña, jurisd. y arcipr. de Bergantiños, arzob. de Santiago; de la parr. de S. Estéban de Goyanes.

BAS ó BATZ, peq. isla de la Mancha, cerca de las costas de Fr., dep. de Finisterre, distr. de Morlaix, territ. de San Pol-de-Leon, á 1/4 de leg. N. de Roscoff. Lat. N. 48° 45' 49''; long. O. 0° 0'. Tiene cerca de una leg. de largo y sobre unos 3/4 de ancho. Los rompientes que la circuyen son de muy difícil acceso. En baja mar es menester trepar por las erizadas rocas cubiertas de fucos. La parte del E. esta cubierta de rocas, la del O. es baja. El punto mas elevado de la isla solo tiene 70 pies de elevacion sobre el nivel del mar. La llanura del O. está bien cultivada; en ella se coge cebada, y algo de trigo y centeno. *El único* árbol que se ve en ella es el tamarindo. Todos sus habitantes son marinos. Las mugeres trabajan la tierra. Se nota en ella la fuente de San Pol, que es la única en la isla, mas tiene el inconveniente de estar cubierta por la alta marea hasta 17 y 22 pies de agua, sin embargo en baja mar da una agua cristalina y muy buena para beber, aunque ordinariamente los habitantes se sirven de agua de Pozo. Tiene 3 lug.: Porseneoc, Carn, y Gualen; 2 fuertes y 4 baterías. Al E. está el islote Tisoson. El canal entre la isla de Bas y la tierra, ofrece muy buen recalo. El puerto Kernoc en la parte S. de la isla, presenta una hermosa ensenada, de la cual se podria hacer un puerto muy cómodo.

BAS (SAN ESTÉBAN DEN), V. S. de Esp., prov. de Cataluña, corregim., obisp. y á 6 1/4 leg. de Gerona y á 5 1/2 de Barcelona. A. O. Pobl. 1.746 hab. Sit. en terr. llano. Prod.: trigo, legum. y maiz. Industr.: medias y cenidores de lana, é hilados de algodon. Dista 12 1/2 leg. de Rosas, que es su puerto habilitado mas próximo.

BAS (SAN MARTIN DEL), lug. S. de Esp., prov. de Cataluña, corregim. y á 8 1/4 leg. de Manresa, y á 12 1/2 de Barcelona; obisp. de Vich. A. O. Pobl. 141 hab. Sit. en terreno montañoso, aunque de buena calidad. Prod.: trigo, y legum. Dista 12 1/4 leg. de Mataró, que es su puerto habil. mas prócsimo.

BASA, r. de de Esp. en Aragon. (V. GALLEGO, RIO.)

BASABE, lug. de Esp. en la herm., arcipr. y vicaría de Valdegovía, prov. de Alava, arzob. de Burgos. Pobl. 78 hab. Produce toda clase de granos.

Digitized by Google

BASABURUA MAYOR, Valle de Esp. en Navarra, del 4.° part. de la merind., dióc. y á 5 leg. N. E. de Pamplona, arcipr. de Araquil. Confina por N. con Leyza y parte de Basaburua menor; por E. con Ulzama; por S. con Imoz, y por O. con Larraum. Tiene como unas 2 leg. de E. á O. y 3 de N. á S. Su termino es montañoso, abundante en minas de hierro y poblado de hayas y robles y otros arboles silvestres. Corre por su centro un rio de bastante caudal, formado por dos arroyos que se desprenden de los montes de Unzubieta, de Arras, y de Aizaros, y tomando la direccion N. S. se unen en la jurisd. de Garzaron, en donde torciendo al O., van á desaguar en el Latasa; críanse en él delicadas truchas. Las producciones mas comunes de su suelo consisten en trigo, maiz, habilla, arveja y castañas; cria tambien ganado lanar. Los pueblos que componen el valle son: Aizaroz, Arraras, Beramendi, Berruete, Erbiti, Garzaron, Ichaso, Igoa, Jaunsarás, Orogueta, Udabe, Unzubieta y Yaben: todos son de realengo, á escepcion de Aizaroz. Los mas de ellos están sit. en una angosta vega que forman los montes con direccion de E. á O. Gobiérnase cada uno por su justicia particular, y para lo general del valle nombra el virey un alcalde que tambien lo es del de Imoz, con el cual tiene union el de Basaburua.

BASABURUA MENOR, Valle de Esp. en Navarra, merindad y obisp. de Pamplona, arcipr. de Araquil. Es de figura casi triangular. Linda con el valle de Ulzama, entre el S. E. 1/4 al E. y S. E. 1/4 al S. con Basaburua mayor por el S. E. 1/4 al S. y S. S. O.; con el de Larraun por el S. S. O. y S. O. 1/4 al S.; con el de Arraiz por el S. O. 1/4 al S. y S. O. 1/4 al O.; con Guipúzcoa por el S. 1/4 al O. y N. 1/4 al N. E. con el valle de San Estéban de Lerin por el N. 1/4 al N. E. y S. E. 1/4 al E. Comprende este valle 6 villas y 2 lugares: en una linea casi paralela á la base del triángulo que forma el valle, y á poca distancia de su vértice, están los pueblos Goizueta al E. y Arano al O. Los otros pueblos Beinia-Labayen, Saldias, Eresun, Escurra, Leyza y Areso, corren casi sobre la base de E. á O. con el órden que van nombrados. Por su sit. Leyza es el mas central de los 8 lugares. La jurisd. civil y económica reside por lo comun en un A. y un Reg. que cada pueblo elige; y la criminal pertenece á la Real Corte. Prod.: maiz, trigo y una mediana cosecha de alubias, manzanas y castañas. Hay mucho ganado en el valle, y con los estiércoles é industria se hace producir al suelo, aunque frio, una tal cual cosecha. De poco tiempo acá se ha introducido el uso de la cal para abonar las tierras; el efecto ha sido muy bueno, y dura la virtud de la cal 20 años. Los naturales se aplican al trabajo de las ferrerías, y no descuidan las hilazas.

BASADRE (S. ESTÉBAN), felig. S. de Esp. en Galicia, prov. de Lugo, jurisd. de Basadre. J. O. Pobl. 57 hab. Tiene una parr. que comprende la aldea Gandarela.

BASADRE (STA. MARIA), felig. S. de Esp. en Galicia, prov. de Lugo, jurisd. de Basadre. J. O. Pobl. 99 hab.

BASAGODA, lug. S. de Esp., prov. de Cataluña, corregim. y á 6 leg. de Figueras, y 22 de Barcelona, obisp. de Gerona. A. O. Sit. en el camino que conduce desde Camprodon, por el Coll de Fac, en terreno sumamente escabroso, al pie de cuya rápida altura de 2 leg. corre el rio Muga. Prod.: trigo y legumbres. Industr.: aros de madera para tonelería. En su término hay minas de alcohol. Dista 9 leg. de Rosas que es su puerto habilitado mas próximo.

BASAHON, desp. de Esp. en Navarra, merind. de Tudela, cuyos términos están agregados á los de la villa de Ablitas, y conservan el nombre con pequeña alteracion. Consta su existencia en el año de 1117 en los fueros que dió á Tudela el rey D. Alonso el batallador.

BASAN GRANDE, ald. S. de Esp. en Galicia, prov. y obisp. de Lugo, jurisd. de Santa Maria de Chantada, y de la parr. de este nombre.

BASAN PEQUEÑO, ald. S. de Esp. en Galicia, prov. y obisp. de Lugo, jurisd. de Santa Maria de Chantada; de la parr. de este nombre.

BASAR, ald. ecl. de Esp. en Galicia, prov. y arzob. de Santiago, jurisd. de Giro de la Rocha; de la felig. de Vedra.

BASARAN, lug. R. de Esp., prov. de Aragon, part. de Jaca. Reg. P. Pobl. 66 hab. Prod. V. JACA.

BASARDILLA, lug. R. de Esp., prov., obisp., part. y á 2 leg. de Segovia, semo de San Lorenzo. A. P. Pobl. 229 hab. Sit. entre los rios Polendos y Pironcillo. Prod. (V. SEGOVIA.)

BASATÍ, V. del gran ducado de Toscana, prov. de Florencia, vicariato y á 1 1/2 leg. N. de Pietrasanta, sit. al pie de los Apeninos. En sus cercanias se encuentran vetas metálicas.

BASAURI, anteigl. de Esp. en el señorio de Vizcaya, merind. de Uribe, obisp. de Calahorra. Pobl. 522 hab. Sit. al O. del rio Nerva ó Ibaizabal. No tiene voto ni asiento en las juntas generales del señorio de Vizcaya, por haberse separado sin consentimiento de la de Arrigoriaga, de la cual era parte. Industr. una ferreria y tres molinos.

BASCARA, V. E. de Esp., prov. de Cataluña, corregim., obisp. y á 3 1/2 leg. de Gerona. A. O. Pobl. 430 hab. Tiene parada de diligencia y casa de postas con 4 caballos. Sit. en las márgenes del rio Fluviá, que tiene una barca de paso en este lugar, y un puente de madera. Por este pueblo atraviesan los caminos que conducen desde Gerona á Figueras y á Rosas. Dista 18 1/2 leg. de Barcelona, y 4 1/4 de Rosas, que es su puerto habilitado mas próximo. En la inmediacion de este pueblo á la derecha del rio Fluviá, fue recibido nuestro actual soberano el Señor D. Fernando VII. (Q. D. G.) de regreso de su cautiverio en

Francia, la mañana del 24 de marzo de 1814.

BASCARRION, desp. R. de Esp., prov. de Palencia, part. y á 5 leg. de Carrion, valle de Valdivia.

BASCHI, V. de los est. Pontif., delegacion y á 3 1/2 leg. S. O. de Todi, en la márgen izq. del Tiber.

BASCHURCH, lug. de Inglaterra, cond. de Salop., hundred ó part. de Pimhill, á 1 3/4 leg. N. N. O. de Shrewsbury. Pobl. 1.277 habitantes.

BASCIANO, lug. de los Est. Pontif., delegacion y á 5 leg. O. S. O. de Frosinone. Pobl. 1.100 hab.

BASCIANO, V. del rei. de Nápoles, prov. del Abruzo Ulterior 1°, distr. y á 4 3/4 leg. N. O. de Civita di Penne, territ. de Bisenti, sit. sobre una colina. Tiene un hospicio. Celebra una feria el primer domingo de setiembre. Pobl. 1.268 hab.

BASCOAS, felig. ab. de Esp. en Galicia, prov., obisp., jurisd. y á 1 leg. N. E. de Lugo. Tiene J. merino. Pobl. 84 hab. Prod. V. LUGO.

BASCOIS (STA. CRUZ DE), ald. S. de Esp. en Galicia, prov. y á 15 leg. N. E. de Orense, obisp. de Astorga, jurisd. de Valdeorras. J. O. Pobl. 78 hab. Sit. en ribera. Prod.: castañas, centeno y vino.

BASCON, r. de Portugal, que entra en el Guadiana á 2 leg. mas abajo de la villa de Mertola, y por entre peñas y precipicios baja de lo mas alto de la sierra de Caldeiraom. Sirve de límite al Alentejo, y cerca de su union con el Guadiana recibe otros dos torrentes, llamados Lampas y Carreras.

BASCONCILLOS, lug. S. de Esp., prov., arzob. y á 3 1/4 leg. de Burgos, part. de Candemuño, jurisd. de Quintanilla de Somuño. A. P. Pobl. 41 hab. Sit. en la márgen izq. del rio de Arcos. Prod.: granos, pastos y ganados.

BASCONCILLOS, L. S. de Esp., prov., arzob. y á 9 leg. de Burgos, part. de Villadiego, arcipr. de Larraz. A. P. Pobl. 115 hab. Está sit. á la falda de una roca calcárea que lo separa del páramo y monte llamado la *Lora*. Su terr. delgado y arenoso da brezo y gayuba: escasea de combustible; pero tiene pastos y prados para toda especie de ganado. Produce granos y legum. Este lugar es punto de postas en el camino de Santander á Burgos; quedó arruinado en la guerra de la independencia, pero se va reponiendo. En sus cercanías se oculta el rio llamado el Vado, que renace encima de Moradillo del Castillo, ó de las Cabras no lejos de San Andrés de Montearados ó *Monterrus* para reunirse al Urzon ó Rudron, si no es el mismo como se cree, y que despues desagua en el Ebro. Dista 20 leg. de Santander.

BASCONES, lug. S. de Esp., prov. y part. de Santander, valle de Zamanzas. Reg. P. Pobl. 97 hab. Sit. entre peñas y montes. Dista 11 3/4 leg. de Burgos.

BASCONES (SAN MIGUEL DE), parr. de Esp. prov. de Asturias, conc., alfoz y arced. de Grado, arcipr. de La Canal, obisp. de Oviedo. Pobl. 508 hab. Sit. en las márgenes del pequeño rio que nace sobre Sama, que corriendo por esta felig. desagua en el Nalon, junto al lugarcito de Llera; se compone de las aldeas de Bascones, Valandres, Boronder, Tuejo, Nores y Nalio.

BASCONES DE EBRO, lug. S. de Esp., prov. de Palencia, arzob. de Burgos, part. y á 11 leg. de Carrion. R. P. Pobl. 77 hab. Sit. en la márgen derecha del rio de su nombre. Prod. (V. REYNOSA.)

BASCONES DE VALDAVIA, lug. S. de Esp., prov. de Palencia, part. y á 11 leg. de Carrion, arzob. de Burgos. R. P. Pobl. 70 hab. Sit. en la inmediacion del camino de Burgos á Santander, en una llanura regada por el rio Buedo. Prod.: trigo, eeb. y centeno. Industr.: alguna arrieria.

BASCONES DE LA OJEADA, lug. S. de Esp., prov. y obisp. de Palencia, part. y á 6 leg. de Carrion, valle de Ojeda. Reg. P. Pobl. 468 hab. Sit. en un valle casi cerrado; atraviesa el lugar el rio Buedo, que nace de dos fuentes vecinas. Prod.: trigo, centeno, cebada, legumbres, lino y yerbas. Indust.: fábricas de lienzo ordinario.

BASCOS (S. MARTIN DE), felig. S. de Esp. en Galicia, prov. de Lugo, jurisd. de Cotovieio. J. O. Pobl. 253 hab. Su parr. comprende las aldeas de Carranchousa, Campo y Vila, y está unida á la de Santa Eulalia de Canedo. Prod.: V. Cotonuevo y Monforte, de donde dista 1/2 leg. escasa al S. E.

BASCOS (pais de los), peq. pais de Fr. (Gascuña), comprendido en el dia en el dep. de los Bajos Pirineos. Se componia de tres pequeñas comarcas: Labourd, Baja Navarra y la Soule. Los franceses Bascos son pastores guerreros, entusiastas por la independencia; no forman ninguna alianza de familia con los estrangeros, ni permiten que se haga ninguna innovacion en su lenguage ni en sus trages; así es que han conservado desde muchos siglos la pureza de su sangre, y la sencillez de sus costumbres. Los naturales de este pais son valientes y emprendedores, de una agilidad y destreza estraordinaria. Demasiado soberbios para mendigar, si se hallan necesitados, se deciden mas bien á robar, y á imitacion de los Espartanos no desprecian al ladron, sino á su poca destreza. Hablan un idioma particular y que á poca diferencia se parece al de los Vizcainos españoles: algunos autores han creido que esta lengua era la celtica.

BASCOY (SANTIAGO DE), felig. ecl. de Esp. en Galicia, prov. y arzob. de Santiago, jurisd. de Mesia. J. O. Pobl. 346 hab. Su parr. tiene por aneja la de Cabruy que está en la parte del O. Sit. en terreno montuoso y frio. Produce trigo, cent., y mais, y tiene alguna cria de ganado vacuno, mular y lanar.

BASCUAS (STA. MARIA DE), felig. S. de Esp. en Galicia, prov. y arzob. de Santiago, jurisd. de Cira y Loimil. J. O. Pobl. 300 hab. Sit. en la márgen der. del rio Deza. Prod.: centeno, lino, pastos y ganados.

BASCUAS, ald., ecl. de Esp. en Galicia,

Digitized by Google

prov. y obisp. de Lugo, jurisd. de Monte Cribeiro; de la parr. de San Ciprian de este nombre.

BASCUÑANA, ald. R. de Esp., prov., obisp., part. y á 3 leg. de Cuenca. Reg. P. Pobl. 260, hab. Sit. entre riscos y montes de carrasca con algunas viñas; es escaso de aguas para regadío. Prod. bellota, vino y trigo. En sus inmediaciones se cree hay una mina de plata. Industr.: telares de paños y lienzos.

BASCUÑANA, ald. R. de Esp., prov. y á 10 leg. de Burgos, part. de Santo Domingo de la Calzada, de la cual es aldea, obisp. de Calahorra. R. P. Pobl. 115 hab. Sit. entre los rios Rubrillos y Tiron. Sus productos son iguales ó semejantes á los del Quintanar de Rioja.

BASCUÑUELOS, lug. R. de Esp., prov., arzob. y á 13 leg. de Burgos, corregim. de Villarcayo, Alfoz de Moneo. Reg. P. Pobl. 139 hab. Sit. en una llanura á las faldas de un monte que está á la parte del N. Se divide en dos barrios. Prod.: granos, legumbres, algun vino y ganado lanar. Industr.: tornería. Este lugar es uno de los 4 desaforados de las encartaciones de Vizcaya; pues hace como unos 130 años que perdió los fueros de provincia. La cabeza de este, de Villarán y Bustillo que forman el concejo, es la villa de Moneo, donde se reunen para nombrar procurador sujeto á la justicia de Villarcayo.

BASEL, C. de Suiza (V. BASILEA).

BASELGAS (LAS), barrio de Esp., prov. de Asturias, conc. de Grado; de la parr. de Coalla.

BASELICE, V. del rei. de Nápoles, prov. de Sannio, distr. y á 6 leg. S. E. de Campobasso, cab. de territ.; sit. en el declive de una montaña. Tiene un hosp. y 2 monte-pios establecidos para dotar doncellas pobres. Celebra una feria que dura del 16 al 19 de agosto. Pobl. 3.256 hab.

BASELLA, lug. E. de Esp., prov. de Cataluña, corregim. y á 9 3/4 leg. de Cervera, part. y á 6 1/4 leg. de Agramunt, obisp. de Urgel. A. O. Su vecindario se hallará en el art. Aguilar. Esta sit. en un cerro inmediato al lugar donde la ribera Salada se une al rio Segre, á la or. der. de aquella, y á la izq. de este. Prod.: trigo, y algun vino. Dista 21 leg. de Barcelona, que es su puerto habilitado mas prócsimo.

BAS-EN-BASSET, V. de Fr., dep. del Alto Loire (Foréz), distr. y á 3 1/2 leg. N. de Issengeaux, cab. de territ.; sit. en la márgen izq. del Loire. Tiene fabricas de vidriado, blondas, encages y cintas de hilo. Pobl. 4 500 hab. A 1/4 de leg. de esta villa se encuentra una fuente de agua mineral fria.

BASFORD, lug. de Inglaterra, cond. y á 1 2/3 leg. N. de Nottingham, wapentake ó part. de Broxtow; sit. en la margen der. del Leen. Pobl. 3.599 hab.

BASGARD, r. de Esp. en Cataluña (V. SEGRE.)

BASHEE, grupo de islas del Grande Océano. (V. BACHI.)

BASIGO DE BAQUIO, anteigl. de Esp., sefi. de Vizcaya, merind. de Uribe, obisp. de Calahorra: se gobierna por un fiel Reg. y 2 cabos de los respectivos alcaldes de las villas de Bermeo y Mungia. Pobl. 354 hab. Tiene un hosp., 5 molinos y una fábrica de fierro. Está sit. sobre la costa del Océano, en el lugar donde el rio Estepana forma un puerto, que está protegido por un fortin denominado Birquilanda.

Tiene una buena vega regada con las aguas del referido y las de otros arroyos que se le unen. Prod. trigo, maiz, lino y otros frutos, y en las partes elevadas se coge bastante castaña. Sus montes abundan en arboles, pastos, y caza, y tienen algunas minas de cobre, hierro y otros metales. Dista 5 leg. de Bilbao.

BASILEA, BASEL, canton de Suiza, sit. entre los 47° 21′ y los 47° 37′ lat. N., y entre los 11° 15′ y los 11° 39′ long. E.: linda al O. con la Francia; al N. con el gran ducado de Baden del cual está en parte separado por el Rin; al N. E. y al E. con el canton de Argovia, y al S. con los de Soleura y de Berna. Su mayor estension del N. O. al S. E. es de 6 1/2 leg.; su ancho del N. E. al S. O. de 4 1/2, y su superficie de 15 leg. cuadradas. Este canton está sit. al N. de la mas alta cordillera del Jura que lo cubre de montañas de poca elevacion; las mas altas no pasan de 4.550 pies, y se componen de calcáreo compacto. Se encuentra en ellas asperon, márga y muchas petrificaciones. Ademas del Rin que baña la estremidad septentrional de este canton, el Birsa y el Ergolz son los rios mas considerables: otros muchos que bajan del Jura, sirven para el riego de las praderas. Su suelo es fértil. Las montañas están cubiertas de bosques y en parte de pingües pastos, en los cuales se cria mucho ganado. Se hacen en él muy buenos quesos. A orillas del Rin; en el valle de Ergolz, y en el distrito de Birseck se cultiva la vid y algunas frutas. El trigo que se coge basta al consumo de sus habitantes, y el cáñamo crece en abundancia. Se encuentra ulla cerca de Munchenstein, Liestall y Sisach, y turba en muchos valles. Tiene aguas minerales, manufacturas de tejidos de seda y de algodon, fábricas de cintas, tenerías, molinos de papel, etc. Su comercio es bastante activo. La esportacion consiste en vinos, frutas, ganado, manteca, quesos, cueros, sebo, kirschwasser ó zumo de cereza y en el producto de las manufacturas: la importacion consiste en artículos coloniales, tabaco en hoja, sal, vinos estrangeros, paños, hierro, cobre, acero etc. Los pesos de Basilea son iguales á los de Paris. La medida de los granos es el saco que equivale á 6 1/2 cuartas de Zurich. La medida de los vinos es el saum, que se divide en 3 boms. y el hom equivale á unas 4000 pulgadas cúbicas españolas. 61 pies de Basilea equivalen á 65 2/6 pies españoles. La ana de Basilea equivale á 278 5/6 líneas españolas. Las cuentas se llevan en libras de 20 sueldos que se subdividen en 12 dineros. Se cuenta tambien en francos de 10 batzen ó 100 rappen. El franco vale 1 1/2 franco de Francia ó 36

Digitized by Google

creutzers. Se cuenta tambien en escudos de 60 sueldos, y en rixdalers de 108 creutzers. Las monedas efectivas en oro son el doblon y el ducado; y en plata el escudo ó patagon, y el rixdaler.

La poblacion de este canton asciende á 49.936 hab., de los cuales los 5.699 son católicos, y los demas son protestantes y anabaptistas; la religion reformada fue admitida en el canton en 1527. El clero reformado se divide en tres capítulos provinciales, los cuales dependen del concejo de la iglesia, al que están unidos muchos miembros del gran concejo. Se ignora la época de la introduccion de la religion cristiana en este pais; y solo se sabe que en el siglo v. habia ya obispos en Augst. El clero católico dependia del obispado de Basilea. El gobierno de este canton es democrático; la soberanía reside en un gran concejo compuesto de 150 miembros, que se reunen el primer lunes de cada dos meses; 60 de estos miembros son elegidos por los cuerpos electorales, y 90 por el mismo gran concejo. Para ser elegido, se requiere en el elegible la edad de 24 años cumplidos, que tenga además hacienda en el canton, y posea bienes raices, ó créditos hipotecados por el valor de 5000 libras á lo menos, con exclusion de toda deuda, ni sea funcionario público. Este concejo nombra los tres diputados que el canton envia á las dietas, determina los impuestos, y examina las cuentas anuales del pequeño concejo: este se compone de 25 miembros sacados del gran concejo. Tiene á su cargo la ejecucion de las leyes, somete á la deliberacion del gran concejo los decretos proyectados, dirige y vigila la conducta de los funcionarios públicos, determina definitivamente sobre los negocios administrativos; y se reune cuando lo ecsigen las circunstancias. Dos burgomaestres nombrados por el gran concejo de entre los miembros del pequeño, presiden alternativamente una y otra asamblea durante un año. Un tribunal de apelacion compuesto de 12 miembros del gran concejo, presidido por el burgomaestre que no está de turno, constituye la primera autoridad juicial.

El canton cuya capital es Basilea, se divide en 6 distritos: Basilea, Liestall, Sisach, Waldenburg, el distr. inferior y el de Birseck, que en otro tiempo hacian parte del que fue territorio episcopal, y fue reunido á este canton en 1815. Los distritos están administrados por un gobernador. Todos los ciudadanos están obligados al servicio militar. El contingente de este canton para la confederacion es de 918 hombres, y paga por subsidio de guerra 22.950 libras suizas. Los principales recursos de las rentas públicas son: las aduanas, los productos territoriales y de correos, y los impuestos sobre comestibles.

BASILEA, BASEL, C. de Suiza, cab. del canton de su nombre: sit. á or. del Rin, á 1/2 leg. de la confluencia de este rio y del Birse, en una llanura, á 8 leg. N. de Soleura, á 14 O. N. O de Zurich y á 13 N. de Berna; á 5.124 pies sobre el nivel del mar, Lat. N. 47° 33′ 36″; long. E. 11° 17′ 23″. El Rin la divide en dos partes: la parte que está sobre las colinas á la izq. del rio llamada Grande Basilea, es la mas antigua y considerable. Tiene comunicacion con la Pequeña Basilea sit. en la márgen der., por medio de un magnífico puente de 326 pies de largo, construido en 1225. Esta ciudad está circuida de muros y bien construida. Parte de sus casas están pintadas en lo esterior. Se ven en ella muchos edificios públicos y hermosas plazas que sirven de paseos, entre otras la de la catedral, en donde se disfruta de una hermosa perspectiva, la plaza de San Pedro y las murallas. La catedral edificada por Henrique II en 1019 es una de las mas bellas iglesias suizas: su campanario tiene 290 pies de elevacion. Encierra los sepulcros de Ana, esposa de Rodolfo de Habsburgo, de Erasmo, de Oecolampadio, de Bernulli, etc. En las casas consistoriales se ve la estatua de Munacio Planco, fundador de *Augusta Rauracorum*, la sala en donde se celebraron las conferencias del concilio de Basilea en 1431; y en el arsenal se ve la armadura de Carlos el Temerario. La universidad fundada por el papa Pio II en 1459, posee una biblioteca considerable que contiene manuscritos curiosos, los retratos de todos los hombres célebres nacidos en Basilea, cuadros, un museo de antigüedades, una coleccion de 12.000 medallas romanas, y otras antigüdades que se encontraron en Augst. Esta ciudad tiene muchas escuelas parroquiales, un jardin botánico con una biblioteca, un hospital de huerfanos, una escuela de industria, una sociedad económica y otra de física y medicina. Se fabrican en ella tejidos de seda y de algodon, indianas, lienzos, gorros, cintas, etc. y se prepara el tabaco. Tiene tintorerías, blanqueos, refinos de azúcar, muchos molinos de papel, una jurisdiccion de letras de imprenta, y cerca de la ciudad fraguas de hierro y cobre. La posicion de esta ciudad es ventajosa para el comercio de depósito que es muy activo con Francia, Alemania y Suiza. Tiene tambien casas de banca. Pobl. 26 420 hab. En 1312, 1438 y 1481 esta ciudad esperimentó los horrores de la peste. En 1356 fue casi enteramente destruida por un temblor de tierra. Es patria de Oecolampadio, Grynæus, Hermann, Bernoulli y Euler. Erasmo residió en ella largo tiempo; es la primera ciudad de Suiza en donde hubo imprenta. Los judios están escluidos de ella. Las mugeres de esta ciudad han sido celebres en todos tiempos por su gracia y hermosura. Se habla tambien de su lujo, y de las leyes suntuarias que estaban todavía en vigor en 1777. La costumbre mas singular que se observa en esta ciudad, y cuyo origen se pierde en la edad media, es que los relojes adelantaban de una hora á todos los demas de Europa, y con harto trabajo ha podido el gobierno abolir este uso hácia fines del siglo XVIII. Los alrededores de esta ciudad ofrecen hermosos puntos de vista y agrabables paseos.

Digitized by Google

El país que forma en el dia el canton de Basilea, estaba habitado por los Rauraques, cuando los Romanos penetraron en la Helvecia. La ciudad en su orígen solo fue un castillo nombrado Basilia construido por Valentiniano 1.°, despues de la destruccion de *Augusta Rauracorum*, capital del país de los Rauraques. Muchos habitantes de esta ciudad vinieron á fijar su domicilio en Basiléa, que empezaba en aquel tiempo á tomar algun incremento y el obispo fijó tambien en ella su residencia. Esta ciudad fue destruida por los Hunos en el año 917. Durante el siglo XIII tuvo que luchar contra la opresion en que la tenia la nobleza. En 1392 la Grande Basilea compró la Pequeña, y desde entonces han formado una sola ciudad. Desde 1431 hasta 1448 se celebró en ella un concilio general. Siendo muy floreciente esta ciudad en el siglo XV, adquirió bastante territorio, y se constituyó en república importante. En 1501 se unió á la confederacion Suiza; y en el siglo XVI llegó al mayor grado de prosperidad. En 1795 la Francia concluyó en ella dos tratados de paz, el uno con la Prusia, y el otro con España. El 19 de enero de 1798 la antigua constitucion del canton de Basilea fue abolida; y el 23 de octubre del mismo año los Franceses entraron en la capital por la primera vez desde 1444. En 1813 y 1815 los ejércitos de las potencias aliadas pasaron por ella para penetrar en Francia. La destruccion de la fortaleza de Huningue se debe á Basilea, la cual la solicitó de las potencias aliadas.

El distrito de Basilea solo se compone de la ciudad y su rastro.

BASILICATA, prov. del reino de Nápoles que comprende la mayor parte de la antigua Lucania; sit. entre los 39° 56′ y los 41° 8′ lat. N., y entre los 18° 57′ y los 20° 27′ long. E.: linda al N. con la Capitanata; al N. E. con la Tierra de Bari; al E. con la de Otranto y con el golfo de Tarento; al S. con la Calabria Citerior; al S. O. con el Mediterráneo; al O. con el Principado Citerior; y al N. O. con el Principado Ulterior. Su estension es de 24 leg.: su ancho de 16; y la superficie de unas 333 leg. cuadradas. El Apenino se divide en la parte N. O. de esta provincia en dos ramificaciones, una de las cuales se dirige al E., y dirigiéndose la otra al S., entra en las Calabrias por la parte occ. Esta última envia al O. numerosas ramificaciones, que se estienden hasta cerca del Golfo de Tarento. Tiene muchas llanuras, al través de las cuales corren los rios que bajan del Apenino, y los principales son: el Biadano que forma el límite con la prov. de Otranto, el Basento, el Salandrella, el Agri que se une al Basileto, y el Sinno, todos los cuales desaguan en el Golfo de Tarento. El Ofanto forma el límite al N. O. y al N. El Pesalo es el lago mas considerable de esta prov. El clima es templado; la parte occ. es mas húmeda que la orient. Los temblores de tierra son muy frecuentes en esta prov. La agricultura está muy descuidada, y el suelo que consiste en una arcilla compacta y tenaz, no recibe ningun abono. Las mejores cosechas se hacen á lo largo del Golfo de Tarento. En las montañas se siembran muchas variedades de trigo. El maiz se cultiva en todas partes: las demas producciones consisten en algodon, cáñamo, lino, tabaco y vinos; los mas estimados son los de Tursi, Melfi, Chiaramonte, Ferrandina, Pisticcio y Montalbano. La cosecha de aceite es muy escasa, y abunda la de la seda. La preparacion del zumo de la regaliz ocupa mucha gente. En esta prov. escasea la leña; sin embargo en los Apeninos crece el pino, del cual se saca la trementina. La raza de los caballos ha degenerado en ella; y se prefieren los mulos. Los bueyes de raza húngara son en corto número; abundan los cerdos, las cabras y los carneros; estos dan una lana basta. Los lobos que bajan de los Apeninos causan estragos en el ganado. En esta prov. se encuentran canteras de piedra sillar, de piedra de cal, de yeso, de espejuelo y arcilla propia para vidriado. En toda la prov. no hay una sola ciudad mercantil. Este país se halla cruzado por muchas carreteras; las principales son la de Nápoles en Calabria, la de Salerno á Tarento por Potenza, y la que sigue la costa del Golfo de Tarento. En toda esta prov. no hay una sola escuela bien organizada. Los habitantes hablan un dialecto que se asemeja al calabres; viven muy simplemente, se alimentan de maiz y vegetales, se cubren la cabeza con un gorro de lienzo, y en lugar de zapatos envuelven los pies con pedazos de pieles.

Esta prov. se divide en 4 distr.: Melfi, Matera, Potenza y Lagonegro. Potenza es la capital.

BASILIO (SAN), lug. de Cerdeña, div. del cabo Caller, y á 7 1/4 leg. N. de la ciudad de este nombre. Pobl. 1.170 hab.

BASILLAO, ald. R. de Esp. en Galicia, prov. y obisp. de Lugo, jurisd. de Moreda; de la parr. de Sta. Maria de Forreyra.

BASILLE, ald. S. de España en Galicia, prov. y obisp. de Lugo, jurisd. de Neyra de Jusa; de la parr. de Sta. Catalina de Pousada.

BASILLI, ald. S. de España en Galicia, prov. de Lugo. J. O. Pobl. 22 hab. Sit. en la carretera que conduce de Ruitelan á Lugo. Prod.: centeno, ganado vacuno y de cerda.

BASILUZZO, isla del grupo de las Lipari en el Mediterráneo, al S. de la isla Stromboli; sit. á 5 1/2 leg. N. E. de la isla Lipari. Está desierta.

BASING (OLD, viejo), lug. de Inglaterra, cond. de Southampton, hundred ó part. y á 1/2 leg. N. E. de Basingstoke. Tenia en otro tiempo un castillo. Pobl. 1.073 hab.

BASINGSTOKE, V. de Inglaterra, cond. de Southampton, territ. de Basingstoke; sit. á 4 2/3 leg. N. E. de Winchester. Tiene 4 escuelas gratuitas. Se fabrican en ella sargas,

Digitized by Google

dioguetes, y otros tejidos de lana. Un canal navegable abierto hace poco tiempo, que empieza en esta villa y va á unirse al Wey, facilita sus comunicaciones con Londres. Pobl. 3.165 hab. Se ven cerca de esta ciudad los restos de una antigua capilla muy célebre por la magnificencia de su arquitectura.

BASKAKOVKA, colonia alemana en la Rusia eur., gob. y á 13 leg. N. E. de Saratof, distr. de Volsk, en la márgen izq. del Tichamka. Tiene 35 familias luteranas.

BASKENRIDGE, parr. de los Est. Unid., est. de Nueva Jersey, cond. de Somerset, á or. de un afluente del Passaic, á 2 1/2 leg. S. S. O. de Morristown.

BASMAN, peq. C. del Beluchistan, en el Kohistan, sit. á 13 2/3 leg. N. de Banpur.

BASMAN, isla del Golfo Pérsico; sit. á 4 leg. de la costa de Arabia. Lat. N. 25° 5'; long. E. 52° 35'. Tiene unas 2 leg. de largo. En medio de ella se levanta una alta montaña.

BASMAYOR, lug. de Esp., prov. de Asturias, conc. de Navia. Pobl. 93 hab.; de la parr. de Pontreiella.

BASONGAIZ ó BERSOAINGAIZ, granja de Esp. en Navarra. Pobl. 8 hab.

BASORA ó BASSRA, bajalato de la Turquía asiát.; sit. entre los 29° 50' y los 32° 8' lat. N., y entre los 49° 47' y los 52° 52' long. E.: linda al N. E. con la Persia; al S. E. con el Golfo Pérsico; al S. O. con el desierto de Arabia, y al O. con el bajalato de Bagdad. Este bajalato presenta por todas partes un terreno llano, menos en la parte occ., en donde se ven algunas colinas; y el suelo es tan bajo que el flujo del mar penetra en él hasta 40 leg. El Tigris, el Eufrates y el Chat-el-Arab, al cual forman con su reunion casi al centro de este bajalato, lo atraviesan casi por el medio y lo fertilizan con sus inundaciones. Los habitantes en vez de abrir nuevos canales para regar las tierras del interior, y dar salida á las aguas del Chat-el-Arab y precaver su inundacion, han dejado arruinar los que habia antiguamente, y á esta desidia deben atribuirse los pantanos hediondos, los montones de arena y fango y los áridos desiertos que se ven en este bajalato. Los vientos del S. E. que soplan casi sin interrupcion, refrescan la atmósfera, y se oponen á los estragos que causarian los miasmas pestíferos de que está cargada.

La influencia de estos vientos es favorable á los hombres y vegetales. Satisfechos los Arabes de los dátiles que les ofrecen las muchas palmeras que hay en el país, descuidan enteramente la agricultura. Los *fellahs* ó labradores cultivan granos, melones, un poco de algodon y tabaco. Los Beduinos solo se ocupan en la cria de camellos, caballos, carneros y cabras. En este bajalato no abundan los animales silvestres; y solo se ven algunos jabalíes, leones y otros animales carnívoros. La pesca es muy abundante en el Chat-el-Arab, pero los habitantes no se aprovéchan de ella. El comercio es muy importante, y en otro tiempo habia una escuadra de 50 buques destinada para protejerlo contra los piratas del golfo Pérsico; mas en el dia esta escuadra se halla en tan mal estado que no se atreve á salir del puerto.

El bajalato de Basora fue gobernado por un bajá particular hasta mediados del siglo XVIII, en cuya época fue invadido por los Persas. Despues de haberlo reconquistado, la Puerta lo ha puesto bajo la dependencia del bajá de Bagdad, que lo hace administrar por un *muttsellim*. Para defenderlo contra los Wahabis y otras tribus enemigas, se ha levantado hace poco una muralla de 16 leg. de largo por la parte que mira á Arabia. La poblacion de este bajalato se calcula en 150.000 hab. casi todos árabes. Está dividido en 10 sanjacatos, de los que no se conocen mas que los nombres.

BASORA ó BASSRA, C. de la Turq. asiát., cab de bajalato, y residencia de un *muttsellim*; sit. á 15 leg. N. O. del Golfo Pérsico, en la márgen der. del Chat-el-Arab; á 74 1/2 leg. S. E. de Bagdad, y á 360 S. E. de Constantinopla. Lat. N. 30° 31'; long. E. 51° 21'. Su recinto, que es de unas 2 leg. de circunferencia, está circuido de altos muros de 29 pies de espesor, *guarnecidos de artillería*, y con un foso lleno *de agua*. La mayor parte de este espacio contiene jardines y plantíos de palmeras. Esta ciudad es muy sucia, aunque la atraviesan muchos canales, que la marea llena dos veces *cada* dia hasta la altura de 11 1/2 pies. Las calles son estrechas y tortuosas, las casas estan mal construidas y son de tapia ó ladrillo. No tiene ningun edificio que merezca la atencion. Las plazas de los mercados solo son notables por su estension. El aire mal sano ocasiona enfermedades á los estrangeros, los cuales estan mas espuestos que los naturales á su maligna influencia. Los alrededores de esta ciudad son agradables, fértiles y bien cultivados. En ellos se hace una abundante cosecha de rosas, de las cuales se estrae la esencia.

El comercio de esta ciudad es de consideracion. Las plazas de mercado son como las de Bagdad; están siempre llenas de mercancías del Indostan, de Persia, del Golfo pérsico, de las Molucas, de la Arabia y de Europa. Los dátiles de este bajalato, que son muy superiores á los de Egipto, y los caballos árabes son dos renglones muy importantes de su comercio, y de esta ciudad salen á menudo caravanas para Bagdad, Damasco y otras ciudades. Los Arabes dueños de las mejores embarcaciones que surcan el Océano Indio, tienen á su cargo el trasporte por mar. Sin embargo todos los años llegan al puerto de Basora muchas embarcaciones inglesas que proceden de la India con ricos cargamentos. Los Ingleses, Franceses y otras naciones europeas, tienen factorias en esta ciudad; la cual fundada en el año 14 de la hegira (636 de J. C.), en el califato de Omar,

Digitized by Google

por Atabey, hijo de Carvan, se hizo una de las mas florecientes del Oriente, y gozó largo tiempo de la mayor opulencia y esplendor. Despues de una sangrienta lucha, los Turcos la tomaron á los Persas en 1668, los cuales volvieron á apoderarse de ella en 1777; mas solo pudieron conservarla por espacio de un año. Los Arabes tambien penetraron en ella en 1787, y la ocuparon algunos meses. A pesar de la decadencia en que se halla esta ciudad, todavía se considera como plaza muy importante; se cuentan en ella unos 60.000 hab., entre Arabes, Turcos, Armenios y Persas. Los primeros forman la masa de la poblacion: los segundos ocupan todos los empleos del gobierno; y los Armenios están á la cabeza del comercio, y gozan de mucha consideracion.

BASQUE, peq. isla en el r. de San Lorenzo en el bajo Canadá, en frente de la embocadura del Pistola; sit. á 43 leg. N. E. de Quebec. Lat. N. 48° 15′; long. O. 71° 15′.

BASQUEVILLE ó BACQUEVILLE, V. de Fr., dep. del Sena Inferior (Nurmandia), distr. y á 3 leg. S. S. O. de Dieppe, y á 7 1/4 N. de Ruan, cab. de territ.; sit. á or. del Vienne. Tiene manufacturas de lienzos y sargas. Pobl. 2.190 hab.

BASQUIÑUELAS, lug. S. de Esp., prov. de Alava, herm. de la Ribera, vic. de Miranda, obisp. de Calahorra. J. O. Pobl. 57 hab. Es uno de los 23 pueblos de la Ribera alta. Produce toda clase de granos.

BASRA, C. de la Turq. asiát. (v. BASORA.)

BASS, estrecho que separa la Nueva Holanda de la tierra de Van-Diemen, entre los 38° 40′ y los 41° lat. S.; y entre los 147 y los 153° long. E. Tiene unas 40 leg. del E. al O., y casi otras tantas del N. al S. Está cubierta de grupos de islas, la mayor parte de ellas estériles, y que hacen la navegacion peligrosa. Este estrecho lleva el nombre del cirujano Bass, que lo descubrió en 1799, y posteriormente lo han reconocido algunas embarcaciones de otras naciones.

BASS, peq. isla del mar del Norte, en la costa de Escocia y del cond. de Haddington, en la entrada de la bahía de Forth: es peñascosa, muy escarpada é inaccesible, ménos por la parte del S., y tiene de 230 á 460 pies de elevacion: atraviésala una cueva del N. O. al S. E., y en medio de la isla se ve un estanque profundo. La superficie de la isla ofrece algunos pastos y una fuente de agua dulce, y en ella se guarecen las aves acuáticas. En otro tiempo tenia un fuerte que se convirtió despues en cárcel de estado, y posteriormente ha sido arrasado.

BASSA, peq. puerto de la Guinea superior, en la costa del Marfil; sit. á 20 leg. E. N. E. del cabo Palmas.

BASSAC, lug. de Fr., dep. del Charente (Angoumés), distr. y á 3 1/4 leg. E. de Cognac, territ. de Jarnac cerca del Charente. Su territ. produce mucho vino, del que se hace un aguardiente muy estimado. Pobl. 840 hab. Cerca de este lugar se dió en 1569 una sangrienta batalla entre católicos y protestantes.

BASSA DUNGRAM, alta montaña nevada, sit. entre el Oeil, en la prov. del Tibet, al S., y el Tangut meridional al N., por los 34° 30′ lat. N., y por los 95° 32′ long. E.; á 800 leg. al N. de Hlassa. En su vertiente oriental nace el Murussu, el cual muda varias veces de nombre, y entra en la China bajo el de Kin-chakiang. De su vertiente oriental sale el Yarghia Dzangbu, que corre hácia el Katchi. Los pueblos que habitan en las cercanías de esta montaña, dicen que presenta la figura de una vaca, y á esta circunstancia debe la montaña su nombre.

BASSAM (GRANDE), C. de la Guinea superior, en la costa del Marfil; sit. á 32 leg. O. N. O. del cabo Tres Puntas, al O. y cerca de la embocadura del Asinie.

BASSANO, lug. de los Est. Pontif., delegacion y á 4 leg. S. S. E. de Viterbo, cerca de Sutri. Pobl. 1.000 hab.

BASSANO, C. del reino Lombardo Veneto, prov. y á 5 1/4 leg. N. N. E. de Vicenza, cab. de distr.; sit. en la márgen izq. del Brenta, y á 8 N. N. O. de Padua. Está rodeada de murallas y construida de piedra. En los alrededores de esta ciudad se ven muchos guijarros de granito y pórfido, de esquisto y lava, con los cuales enlosan las calles. Las aceras están construidas del mármol que se saca de las montañas inmediatas. Esta ciudad tiene 4 conv. de monjas, un hospital, un monte pio y 4 cuarteles. Sobre el Brenta que atraviesa la poblacion, hay un hermoso puente de piedra de 210 pies de largo. Esta ciudad tiene hilanderías de seda, fábricas de paños y de utensilios de cobre y blanquecs de cera. Su comercio consiste principalmente en sedas, paños bastos, madera, hierro, granos, vino y ganado. En las colinas de las cercanías se hace mucho carbon que se envia á Venecia. La leña llega á esta ciudad trasportada por el Brenta. Los habitantes crian mucha volatería de toda especie. Como esta poblacion carece de fuentes, sus moradores tienen que echar mano del agua de los algibes, ó de la del Brenta que no es muy buena. Sus habitantes son muy aficionados á las corridas de toros y al juego de pelota: el aire es puro y bastante sutil. Esta ciudad es patria de Santiago de Ponte, llamado el Basan, de sus cuatro hijos, y del filólogo Manuzzi. Pobl. 11.755 hab.

BASSAS ó BAXAS, cabo de la costa orient. de Africa, á 140 leg. S. S. O. del cabo Guardafui. Lat. N. 4° 55′; long. E. 53°.

BASSAS DE JUDÍA, isla del Océano Indio en el canal de Mozambique; sit. á 48 leg. O. de la costa de Madagascar. Tiene 2 leg. de largo y está cubierta de arbustos. Lat. S. 22° 28′; long. E. 44° 16′.

BASSBERG, C. de Bohemia (v. SERASTIANBERG).

BASSECOUR, lug. de Suiza, territ. y á 8 1/4 leg. N. de Berna, y á 3 3/4 S. E.

Digitized by Google

de Porentrui ; en la márgen izq. del Sorna. Tiene un gran molino de papel. Pobl. 700 habitantes.

BASSEE (LA), C. de Fr. dep. del Norte (Flandes), distr. y á 4 leg. S. O. de Lila, cab. de territ. ; sit. á or. del canal de su nombre. Tiene una fábrica, una hilandería de algodon, otra de lana cardada, de jabon blando y aceite, un destilatorio de aguardiente de granos, y fábricas de vidriado. Comercia en semillas oleosas, en granos y en tila. Su ventajosa posicion la constituye depósito de los distritos de Bethune y de San Pol. Celebra ferias de dos dias cada una, el 19 de enero, de abril, de julio y de octubre; y mercados de lienzos el segundo mártes de cada mes. Pobl. 3.000 hab.

Esta ciudad fue en otro tiempo fortificada y ha sostenido muchos sitios. Luis XIV la tomó á los españoles en 1646, é hizo arrasar sus fortificaciones en 1667.

BASSEE (CANAL DE LA), canal de Fr. en los dep. del N. y del Paso-de-Calés, formado de una sangría de las aguas del canal del Deule, desde el arca de Beauvin hasta la ciudad de la Bassee. Por este canal se trasporta generalmente ulla y otros objetos para el consumo de la ciudad de la Bassee. En la actualidad este canal se está prolongando hasta Aire pasando por Bethune, con cuyo medio se establecerá una comunicacion mas directa entre los puertos de Calés, Gravelines y Dunkerque, con el Escalda y el canal de San Quintin: la estension del canal entre la Bassee y Aire será de unas 6 1/2 leguas.

BASSE-POINTE, C. de la costa septent. de la Martinica; sit. á 5 leg. O. N. O. de la Trinidad. Su territorio es de los mas bien cultivados de la isla.

BASSERE, lug. de Fr., dep. de los Altos Pirineos (Bigorra), distr., territ. y á 1 leg. O. de Bañeras de Bigorra. En sus inmediaciones hay una fuente mineral, situada en una honda cañada.

BASSET, parr. de los Est. Unid., est. de Virginia, á or. del York-River, á 7 1/2 leg. N. O. de York.

BASSE TERRE, C. cap. de San Cristóbal, una de las pequeñas Antillas, sit. en la costa S. O. en la embocadura de un rio que forma una pequeña bahía llamada *Rade de la Basse-Terre*. Esta ciudad hace bastante comercio. Pobl. 6.000 hab.

BASSE-TERRE (LA), C. cap. de Guadalupe, cab. de cuartel, sit. en la costa S. O. de la parte occ. de la isla, por los 15° 59′ 30″ lat. N., y por los 58° 3′ 4″ long. O., á 1 2/3 leg. S. O. de la Soufriere, y á 6 S. O. de la Pointe-á-Pitre. Está defendida por la parte de tierra por el fuerte Richepanse, al cual dominan las montañas inmediatas. Esta ciudad contiene dos parroquias; Ntra. Sra. del Monte Carmelo, y San Francisco, separadas por el rio Herbes que queda en seco durante 9 meses del año, y se pasa por dos puentes; uno de piedra construido en la parte baja de la ciudad, y otro de madera en la parte alta. La parroquia de San Francisco está al O., y ha llevado durante mucho tiempo el nombre de villa, antes de hacer parte de la ciudad La Basse-Terre está bien regada, y tiene muchas fuentes públicas. La adornan hermosos paseos, y está bien enlosada. Tiene un arsenal, 2 iglesias parroquiales, una audiencia, algunas cárceles, una casa magnífica que es la residencia del gobierno, y un hospital muy vasto y hermoso. Su puerto es poco seguro, y la rada está espuesta á todos los vientos y á las irrupciones de la marea. Esta ciudad ha sufrido mucho por los huracanes; y entre otros, el de 1.° de setiembre de 1820 causó estragos en ella. En 1691, 1703 y 1759 fue saqueada por los ingleses. El 15 de agosto de 1782 sufrió un violento incendio. Pobl. en 1822, 4.859 hab., de los cuales los 1.457 son blancos, 1.014 mestizos libres, y 2.388 esclavos. El rio Galions riega el territorio de esta ciudad, el cual produce cañas de azúcar, café, algodon y yuca. Pobl. 4.047 hab., de los cuales 451 son blancos, 168 mestizos libres, y 3.418 esclavos.

BASSIEN, C. del imperio Birman (v. PEGASIM).

BASSIGNANA, V. de los Est. Sard., division, prov. y á 2 1/2 leg. N. E. de Alejandría, cab. de mandamento ó part.; sit. en la márgen derecha del Pó cerca de la confluencia de este rio con el Tanaro. En otro tiempo estaba fortificada. Pobl. 3.110 hab. En 1361 se concluyó en ella un tratado de paz entre Otton de Brunswick y Galleazo Visconti.

BASSIGNY, peq. pais de Fr. en el gob. de Champaña. En el dia hace parte del departamento del Alto Marne.

BASSILAN, una de las islas Filipinas al S. O. de Mindanao, sit. por los 6° 28′ lat. N., y por los 125° 56′ long. E. Tiene unas 18 leg. de circunferencia. La parte interior de esta isla está cortada por numerosos arroyos. En el centro se levanta una cordillera. Esta isla está poco poblada, y es fértil, particularmente en arroz, cañas de azúcar y bananos. En ella se encuentran jabalíes y gamos.

BASSODA, C. del Indostan, Estados de Sindhyah, ant. prov. de Malvah; sit. á alguna distancia de la márgen der. del Betwa, á 7 1/2 leg. S. E. de Serondge. Está rodeada de murallas. Sus alrededores son fértiles en tabaco.

BASSOUES, C. de Fr., dep. del Gers, distr. y á 2 1/2 leg. N. O. de Miranda, territ. de Montesquiou. Tiene aguas minerales ácidas. Pobl. 1.400 hab.

BASSUM, V. de Hanóver, prov. y á 5 leg. O. de Hoya y Diepholz, cond. del Hoya superior, part. señorial de Freudenberg, á 6 1/4 leg. N. E. de Diepholz. Pobl. 1.385 habitantes.

BASTA, peq. C. de Bohemia, circ. y á

Digitized by Google

4 leg. E. de Kourzim, cerca del Elba, en el señ. de Altkolm, á 11 1/2 E. de Praga.

BASTAN, lug. de la Turq. asiát. en la Anatolia, sanjacato y á 10 leg. N. de Bolí; á 8 S. O. de Amastah y á 44 de Constantinopla. Este lugar ocupa el sitio de *Bithynium*, la cual tomó despues el nombre de *Claudiópolis*, y posteriormente en tiempo del emperador Adriano fue llamada *Antinopolis*, del nombre del privado de este príncipe.

BASTATAL, isla del grande Océano, cerca de la costa orient. de Sumatra, en la embocadura del Indragiri, sit. por los 0° 33' lat. S., y por los 107° 15' long. E.

BASTAVALES (SAN JULIAN DE), felig. S. de Esp. en Galicia, prov. y arzob. de Santiago, jurisd. de Altamira. J. O. Pobl. 1 394 hab. Sit. á 1 1/2 leg. S. E. de Cobas, cuyos productos é industria son semejantes.

BASTAVALES (SAN SALVADOR DE), felig. S. de Esp. en Galicia, prov. y arzob. de Santiago, jurisd. de Altamira. J. O. Pobl. 238 hab.

BASTAZAS, lug. ord. de Esp., prov. de Aragon, part., obisp. y á 5 leg. E. N. E. de Huesca y á 15 de Zaragoza. A. O. Pobl. 77 hab. Produce trigo, avena, vino, aceite, y algun ganado lanar y cabrio.

BASTELICA, lug. de la isla de Córcega, distr. y á 4 1/3 leg. E. N. E. de Ajaccio, cab. del territ. de Sampiero.

BASTENNES, lug. de Fr., dep. de los Landes, distr. y á 4 leg. E. S. E. de Dax, territ. y á 1 1/2 N. N. O. de Amou; sit. sobre una altura, á cuyo pie corre el Luy. En su territorio se recogen hermosos cristales prismáticos de aragonita. Tiene una fuente mineral fria que dicen ser análoga á las de Barreges.

BASTIA, C. y puerto en la costa orient. de la isla de Córcega; cab. de distr. y de territ., á 20 leg. N. N. E. de Ajaccio. Es residencia de un tribunal de primera instancia y de otro de comercio, cab. de la décima séptima division militar: de una direccion de artilleria, y del vigésimo distr. de montes; de un registro de hipotecas y de un zelador principal de montes. Esta ciudad construida á manera de anfiteatro, presenta una hermosa perspectiva al lado del Mediterráneo; sin embargo la parte interior es muy fea. Está mal construida, y sus calles son estrechas y tortuosas; el puerto poco espacioso y profundo, solo ofrece seguridad á las embarcaciones de menor porte. Esta ciudad es plaza de guerra de primera clase y está defendida por una ciudadela y algunos fuertes. Tiene un colegio comunal, una sociedad de instruccion pública y un teatro. Tiene fábricas de jabon, cueros, cera, licores y pastas. Comercia en vinos, aceite, piel de cabra, coral y cueros. Pobl. 11.336 habitantes.

Esta ciudad era capital de la isla. Ha sostenido muchos sitios. En 1745 fue bombardeada y tomada por los ingleses, y devuelta á los genoveses el mismo año. Fue situada inutilmente en 1748 por los austriacos y piamonteses; y por último la tomaron los ingleses en 1794. Antes que la isla de Córcega formase un solo dep., Bástia era cab. del de Golo.

El distr. de Bastia comprende 113 parroquias, y 52.181 hab. repartidos en 19 territ.; Ampugnani, Bastia, Bivinco, Campoloro, Canale, Capobianco, Casacconi, Casinca, Costiera, San Florencio, Santa Julia, Mariana, Moriani, Pietra-Bugno, Sagro, Seneca, Tavagna, Tenda y Tuda. Es fértil en vinos y trigo, y tiene canteras de alabastro.

BASTIA, V. de los Est. Pontif., delegacion y á 2 3/4 leg. E. S. E. de Perusa.

BASTIDA (LA) V. S. de Esp., prov. de Alava, part. y merindad de Bureba, obisp. de Calahorra, y la Calzada, herm. de tierras del Conde. Se gobierna por un A., 4 reg., un proc., sin lico y 4 dip. Pobl. 2 280 hab. Tiene un convento de frailes y un hosp. Esta sit. en la falda de la eminente sierra de Toloño, al pie de una pequeña montaña que la defiende por E., y al frente del rio Ebro que baña su término por S. Prod.: trigo, cebadá, legumbres y vino. Indust.: una fábrica de aguardiente. En su término se hallan abundantes canteras de piedra sillar y de mármoles melados. Esta villa fue en lo antiguo plaza de armas, y aun se ven las ruinas de un castillo que la dominaba, el cual está en lo mas alto de la montaña en un risco que termina en figura cónica. Hácia el N. y S. se observan tambien otros restos de antiguas y robustas fortificaciones. Los historiadores la llamaron castillo de Tolonio, Toloño ó Tullonio, por estar situada cerca del célebre santuario de este nombre.

BASTIDA (LA) lug. R. de Esp., prov., part., obisp. y á 10 leg. de Salamanca, cuarto de Peña del Rey. A. P. Pobl. 207 hab. Tiene una parr. con una aneja. Sit. en una sierra áspera contigua á las Quilamas, donde nace el arroyo que le riega en la fuente Laygesa. Produce centeno, algun trigo, cebada y pastos. Sus habitantes hacen carbon de brezo que venden á otros pueblos.

BASTIDA (SAN MIGUEL DE LA), felig. de Esp. en Galicia, prov. de Lugo, jurisd. de Buron, obisp. de Oviedo. A. O. Pobl. 593 hab. Su parr. comprende las aldeas de Pacios, Moulisa, Testoso, Dañela, Lerin, Pereyra, Queixoiro y la de su nombre; es aneja de la del Padron. Pertenece á la religion de San Juan, y está sit. parte en valle, y parte en montaña, dando vertientes al rio Eo. Produce centeno, maiz, avena, y cria toda especie de ganado.

BASTIDA DE BELLERA, lug. S. de Esp., prov. de Cataluña, corregim. y á 5 2/3 leg. de Talarn y á 36 3/4 de Barcelona, obisp. de la Seo de Urgel. A. O. Pobl. 47 hab. Sit. en terreno montañoso. Prod.: trigo y pastos.

BASTIDA DE ORTONS, lug. R. de Esp.,

prov. de Cataluña, subdelegacion, obisp. y á 1 1/4 leg. de la Seo de Urgel, y á 29 2/3 de Barcelona, corregim. de Puigcerdá. A. O. Pobl. 143 hab. Sit. en terreno llano, cerca del rio Segre. Prod.: trigo.

BASTIDA DE SORT, lug. S. de Esp., prov. de Cataluña, corregim. y á 10 1/3 leg. de Talarn, y á 20 1/3 de Barcelona, obisp. de la Seo de Urgel. A. O. Pobl. 136 hab. Sit. en camino de ribera. Prod.: trigo.

BASTIDE (LA), lug. de Fr., dep. del Lot-y-Garona (Agenois), distr. y á 3 leg. S. S. O. de Marmande, territ. de Bouglon. Pobl. 1.200 hab.

BASTIDE D'ARMAGNAC (LA), C. de Fr., dep. del Gers (Armañac), distr. y á 1 leg. O. de Condom, territ. de Casaubon; sit. en la márgen izq. del Douze. Pobl. 1.460 habitantes.

BASTIDE DE BEARNE (LA), C. de Fr., dep. de los Bajos Pirineos (Bearne), distr. y á 3 3/4 leg. O. de Orthes, territ. de Sallies. Pobl. 850 hab.

BASTIDE DE CLARENCE (LA), C. de Fr., dep. de los Bajos Pirineos (Bearne), distr. y á 3 1/2 leg. E. S. E. de Bayona, cab. de territ.; sit. cerca de la márgen derecha del Joyeuse. Tiene en su territorio una mina de cobre amarillo y otra de hierro espático llamada de Uste-ley. Pobl. 2.070 hab.

BASTIDE DE SERON (LA), C. de Fr., dep. del Ariege (Pais de Foix), distr. y á 2 3/4 leg. N. O. de Foix, cab. de territ.; sit. entre el Arize y el Laujol. Tiene una fragua. En sus alrededores se ven muchos arroyos auríferos, y arcilla rojiza y parda; esta última sirve para pintar las casas y fabricar crisoles para los hornos de vidrio de Arbas, Pointis y Sainte Croix.

BASTIDE-DES-FEUILLANS (LA), lug. de Fr., dep. del Alto Garona (Lenguadoc), distr. y á 4 leg. S. O. de Muret, territ. de Rieumes. Tenia un conv. del órden cisterciense fundado en 1162, que era residencia del general de la órden. Pobl. 650 hab.

BASTIDE-DES-JOURDANS (LA), log. de Fr., dep. de Vaucluse (Franco-Condado), distr. y á 4 leg. E. S. E. de Apt, y á 12 1/2 E. de Aviñon; territ. de Pertuis. Pobl. 1.000 hab. En sus alrededores hay una cantera de piedra chispa.

BASTIDE-FORTONIERE (LA), lug. de Fr., dep. del Lot, distr. y á 3 1/4 leg. S. E. de Gourdon, cab. de territ. Pobl. 1.100 habitantes.

BASTIDE-MONTFORT (LA), lug. de Fr., dep. del Tarn (Lenguadoc), distr. y á 1 2/3 leg. N. E. de Gaillac; cab. de territ. Pobl. 1.000 hab.

BASTIDE-SUR-L'HERS (LA) lug. de Fr., dep. del Ariege (Pais de Foix), distr. y á 1 2/3 leg. N. E. de Pamiers, territ de Saverdun. Tiene fábricas de abalorios, de azabache y de peines de madera y asta. Al S. de este lugar se encuentra una fuente de agua mineral tibia.

BASTIE NEUVE (LA), lug. de Fr., dep. de los Altos Alpes (Delfinado), distr. y á 1 2/3 leg. E. de Gap; cab. de territ.; sit. cerca de las fuentes del Laie. Tiene una cantera de pizarra.

BASTIGLIA, V. del ducado y á 2 1/2 leg. N. N. E. de Módena, sit. en una isla formada por el Formigine.

BASTIMENTOS, peq. islas del mar de las Antillas, cerca del istmo de Panamá, un poco al O. de las islas Sambales, y separadas de la costa como unos 500 pasos. Hay dos grandes y otra pequeña, que mas bien pueden llamarse escollos. Parecen estériles y son inhabitadas; sin embargo están cubiertas de hermosos árboles, y el canal que está entre ellas y la costa ofrecen buen fondeadero. Por los 9º 32' lat. N., y por los 76º long. O. forman un puerto muy seguro, aunque mal sano, el cual sirve de refugio á las embarcaciones estrangeras que hacen el comercio de contrabando, y á los corsarios.

*BASTITANOS, pueblos de Esp., establecidos en el pais del reino de Granada y Murcia, al S. y al E. de los Carpetanos. Corrian entre el Jucar por N., el Guadalquivir por O., y el monte Argentario, hoy Augin en la sierra de Cazorla y Lorca por el S. Sus ciudades eran segun Tolomeo, *Pucialia*, *Salaria*, *Turdula*, *Saltiga*, *Bigerra*, (Villena), *Abula*, *Asso*, *Bergula*, *Carca*, *Ilunum*, *Arcilacis*, *Segissa*, (sobre el rio Segura), *Orcelis* (sobre el mismo), *Vergilia* (sobre el mismo), *Aci* (Guadix).

Los Mevitanos y Deitanos ó Ditanos formaban parte de los Bastitanos y ocupaban las orillas del Mediterráneo, siguiendo en este órden de occidente á oriente desde Urci hasta muy cerca de Cartagena. Esta pequeña porcion del pais de los Bastitanos es conocida en algunos autores con el nombre de *Bastitanorum littoralis ora*. Su ciudad principal era *Urci ó Virgi*. (Mujacar).

BASTOGNE, *Belsonacum*, C. de los Paises Bajos, prov. y á 10 leg. N. O. de Luxemburgo, distr. y á 5 1/4 N. E. de Neufchateau, cab. de territ. Hace bastante comercio de granos y ganado. En sus alrededores se encuentran minas de turba. Pobl. 2.300 hab.

BASTON, aldea S. de Esp. en Galicia, prov. de la Coruña, jurisd. de Herbóedo, arzob. de Santiago; de la parr. de San Julian de Lendo.

BASTRONIZO, lug. B. de Esp., prov. y part. de Santander, valle de Iguña. Reg. P. Pobl. 287 hab. Dista 22 leg. de Burgos.

*BASTULOS POENOS, pueblos de Esp., al S. de los Turdulos. Segun el P. Tragia, ocupaban la costa del Mediterráneo desde *Climana*, hoy Marbella, hasta el cabo de Gata, sin internarse mucho tierra adentro. En el mapa de D. Juan Lopez, se les señala todo el pais comprendido entre Mellaria y Tauraniana, á lo largo de la costa; ambas ciudades pertenecen á dicho pais

Digitized by Google

El monte *Illipula* aparece en él como el límite comun entre los Túrdulos y Bastulos. Sus ciudades eran *Mellaria*, que se cree Bejer, *Transdumenorum* (hácia Algeciras), *Barbesula* (Guadajara), *Carthe'ya* (Torre de Cartagena), y el monte *Calpe* (Gibraltar).

BASTUS, lug. S. de Esp., prov. de Cataluña, corregim. y á 2 1/3 leg. de Talarn, y á 29 3/4 de Barcelona, obisp. de la Seo de Urgel. Pobl. 122 hab. Produce trigo, vino y aceite.

BATA, lug. de Esp., prov. de Asturias, conc. de Morcin; de la parr. de San Sebastian.

BATABANO, puerto de la isla de Cuba en la costa meridional, en la jurisd. y á 14 1/2 leg. S. de la Habana; es cómodo y seguro.

BATACAO, V. de Nueva Granada, sit á 5 2/3 leg. N. de Pamplona, y á 64 N. N. E. de Santa Fe de Bogotá. Su situacion en medio de montañas es muy agradable, y su clima templado. En su iglesia hay una imágen milagrosa de la Virgen, tenida en grande veneracion.

BATACARANG, cabo de la costa orient. de Sumatra, que penetra en el estrecho de Banca sit. por los 2° lat. S., y por los 108° 36′ long. E.

BATACOLE, puerto del Indostan (v. BETCOL).

BATA-GO-DAY, C. de la costa occ. de Timor, una de las islas de la Sonda; sit. por los 9° 3′ lat. S., y por los 128° 27′ long. E.

BATALIN, isla considerable del Grande Océano; sit. al E. de la isla Celebes, por los 1° 21′ de lat. S., y por los 127° 38′ long. E. Tiene 6 1/2 leg. de largo y 1 2/3 de ancho. Esta isla es arbolada, su terreno elevado, y probablemente es habitada.

BATALÓ, ald. S. de Esp. en Galicia, prov. de la Coruña, jurisd. de Soandres, arzob. de Santiago; de la parr. de Santa María Magdalena de Mont-mayor.

BATALLA, V. de Portugal, prov. de Estremadura, com. y á 2 leg. S. S. O. de Leyria. Pobl. 3.305 hab. Tiene una parr. y un magnífico convento de PP. Dominicos que fundó el rey D. Juan 1, por haber ganado en esta villa la famosa batalla de Aljubarrota en 14 de agosto de 1385. Está sit. en una llanura que la domina, y se estiende al S. hasta el lugar de Aljubarrota, en un agradable valle regado por el rio Lena, que es el mas caudaloso de los dos que rodean á Leyria. Los moradores de esta villa se dedicaban en otro tiempo á la elaboracion del azabache; en el dia son menestralmente agricultores. El terreno es fértil y abunda en granos, vino, aceite, escelentes frutas, ganado y caza; tiene estensos y bien poblados pinares, que proveen de madera á los pueblos vecinos.

BATALLANES (SAN PEDRO), felig. S. de Esp. en Galicia, prov. y obisp. de Tuy, jurisd. de Salvatierra. J. O. Pobl. 299 hab. Tiene una parroquia anexa de San Miguel de Guillade. Es aldea pobre, y mucha parte de su terreno se halla sin cultivo por ser pedregoso. Produce maiz y algun vino.

BATALLANES (SANTA EULALIA), felig. S. de Esp. en Galicia, prov. y obisp. de Tuy, jurisd. de Sobroso. J. O. Pobl. 464 hab. Prod. (v. SOBROSO).

BATAN, ald. S. de Esp. en Galicia, prov. y obisp. de Lugo, jurisd. de Taboada; de la parr. de San Lorenzo de Gondulfe.

BATAN, aldea ord. de Esp. en Galicia, prov. y obisp. de Lugo, jurisd. y encomienda de San Juan de Puerto Marin; de la parr. de Santiago de Saá de Páramo.

BATAN, ald. E. de Esp. en Galicia, prov. de la Coruña, arzob. de Santiago, arcipr. de Faro, jurisd. de Herboedo; de la parr. de Santo Tomé de Montesgudo.

BATAN DE ABAJO, granja S. de Esp., prov. de la Mancha, part. y término de Alcaraz.

BATAN DE ARRIBA, granja S. de Esp., prov. de la Mancha, part. y término de Alcaraz.

BATANG, isla del archipiélago de la Sonda, al estremo de la península de Malaca, y al O. de la isla de Bintang, de la que la separa un estrecho canal; sit. por los 1° 35′ lat. N., y por los 107° 50′ long. E.

BATANGAS, prov. de Luzon, una de las Filipinas: linda al N. O. con la prov. de Cavite; al N. E. con la de Laguna, al E. con la de Tayabas; y al S. y al O. con el mar de la China. Contiene altas montañas, entre otras el monte Pedrin y el Mahaye, desde cuya cima se descubre el mar de la China, y el Grande Océano. En esta prov. se ven 7 volcanes estintos llamados los Siete Hermanos, cuyos cráteres están llenos de agua saturada de sal y salitre. El vertiente de las montañas que mira hácia el Grande Océano, está enteramente desnudo y falto de vegetacion por estar espuesto á la violencia de los vientos del E.; y el vertiente opuesto es fértil y arbolado por estar al abrigo de los vientos. En esta prov. abundan los búfalos silvestres y el ganado mayor. Los habitantes fabrican mahones de diversos colores, tejidos de algodon y pañuelos. En 1810 se contaban en ella 131.917 hab., entre los cuales los 3.997 eran mestizos. Tiene 12 lugares. La capital llamada Batangas, está sit. en la costa meridional á 20 leg. S. de Manila, por los 13° 39′ lat. N., y por los 107° 22′ long. E.

BATANY, C. y puerto de la costa merid. de la península S. E. de Gilolo, una de las Molucas; sit. por los 0° 9′ lat. N., y por los 132° 30′ long. E. Tiene un fuerte de difícil acceso.

BATAROA', isla del Grande Océano en la costa merid. de la isla Celebes en la bahía de Bony. Lat. S. 4° 36′; long. E. 124° 16′.

BATAVANO, V. y puerto de la costa S. de la isla de Cuba, á 8 leg. S. S. O. de la Habana.

Digitized by Google

BATAVIA, parr. de los Est. Unid., est. de Ohio, cond. de Clermont; sit. á 2 1/2 leg. O. de Williamsburg. Pobl. 1.208 hab.

BATAVIA, C. de los Est. Unid., est. de Nueva-York, cab. del cond. de Genesee; sit. á 12 leg. E. de Buffalo y á 13 2/3 O. de Canandagua. Fue edificada por los Holandeses. Contiene mas de 40 casas, 2 iglesias, un tribunal y un arsenal. Pobl. 2.597 habitantes.

BATAVIA, prov. de Java formada de parte del antiguo rei. de Jakatra: linda al N. con el mar de Java; al E. con las regencias de Praange; al S. con la prov. de Buitenzoorg; y al O. con la de Bantam. Su superficie es de unas 124 leg. cuadradas. En 1815 se contaban en ella 332.015 hab., de los cuales los 279.621 eran indígenas, y los 52.394 Chinos. El terreno de esta provincia es bajo, y lo riegan una multitud de rios poco caudalosos, que desaguan en el mar al traves de algunos pantanos. En esta prov. se cultiva el arroz, la caña de azúcar, el café y el añil. Todo el pais, y especialmente los alrededores de la capital son tan insalubres que con razon se le ha dado el nombre de cementerio de los Europeos. Los Holandeses han establecido en ella la metrópoli de sus posesiones de la India.

BATAVIA, C. capital de la isla de Java y de las posesiones del reino de los Paises Bajos en las Indias Orientales; sit. en la costa septentrional de la isla por los 6° 12′ 0″ lat. S., y por los 110° 35′ 57″ long. E., en el estremo de una espaciosa bahía, y á or. de dos pequeños rios navegables para embarcaciones menores. Se divide en dos barrios principales ó mas bien en dos ciudades, antigua y nueva. La primera edificada sobre un terreno pantanoso, está cortada por numerosos canales, los cuales al paso que son de la mayor utilidad para el comercio por la facilidad con que pueden trasportarse por ellos las mercancías, corrompen por otra parte el aire con los fétidos vapores que ecsalan, y contribuyen á la insalubridad de la poblacion. Las calles muy rectas de la antigua Batavia, son en general estrechas, lo que aumenta la insalubridad. La ciudad nueva tiene calles mas anchas. Los Europeos, que se han retirado en ella para huir del aire pestífero de las orillas del mar, habitan casas espaciosas bien distribuidas, y separadas unas de otras por grandes patios y hermosos jardines. Los principales edificios son: el castillo, los cuarteles, el hospital, las casas consistoriales y el palacio del gobernador. Tiene además tres iglesias, algunas mezquitas y templos chinos. Los establecimientos publicos son: un colegio de justicia, una junta para la administracion de los bienes de los huérfanos, una sociedad literaria fundada en 1717, y un jardin botánico. La administracion municipal está al cargo de cinco magistrados, cuya manutencion corre á cuenta del gobierno.

El puerto de Batavia es muy espacioso, y aunque es poco profundo, ofrece mucha seguridad á las embarcaciones. Sin embargo el fango que arrastra el Tangavang, se introduce en el puerto y obstruye la navegacion. Con todo, á pesar de estos inconvenientes, este puerto se tiene por el mejor y mas comodo de las Indias Orientales. Está siempre lleno de embarcaciones de todas las partes del globo. Su principal comercio consiste en café, azúcar, pimienta, añil y otras producciones de Java, nuez moscada y clavos de especia de las Molucas; en sederías, te, porcelana, mármol y piedra sillar de la China, chales de Persia y de la India, mercancías y artefactos ingleses, productos industriales, vinos y aguardientes de Francia, y en caballos de Bymas. Tiene puerto franco. Los comestibles están baratos, la volatería y el pescado son abundantes. La carne de vaca y de carnero es de mala calidad. En esta ciudad se cuentan 300.000 hab., de los cuales los 10.000 son Europeos ó criollos blancos, 100.000 Chinos y 190.000 Malayos, Jayaneses, Indios y esclavos de las islas vecinas. Los Europeos viven en la mayor opulencia, solo salen en coches tirados á lo menos por dos caballos, y algunas veces por seis. Evitan todo trabajo manual y solo se dedican al comercio. Las mugeres de esta ciudad son generalmente feas, sin educacion y de trato muy insípido. Los Chinos son activos é industriosos, y egercen varios oficios mecánicos. Todos los Malayos son perezosos en estremo, y generalmente son criados ó mozos de cordel. Entre ellos y los Chinos existen unos zelos que muchas veces originan violentas reyertas. Los Europeos en vez de apaciguar estas turbulencias, procuran fomentarlas para sacar partido de ellas en caso necesario.

Los Holandeses fundaron esta ciudad en 1619 despues de haber espulsado á los Ingleses y vencido al rey de Jacatra, que en aquella época era soberano de esta parte de la isla. Al cabo de poco tiempo esta ciudad se hizo muy floreciente y se grangeó el nombre de Reina del Oriente. Los Ingleses se apoderaron de ella en agosto de 1811 y la devolvieron juntamente con Java al rey de los Paises Bajos en 1816.

BATAVIA, rio de Nueva Holanda que corre del E. al O. y desagua en el golfo de Carpentaria, á 16 leg. S. del cabo York. Su curso es desconocido.

* BATAVOS, pueblos de la Galia Germánica que habitaban las inmediaciones de aquella parte del continente conocida antiguamente con el nombre de *Batavorum insula*, y en el dia con el de Holanda. Fueron sometidos por los Romanos; pero conservaron siempre algunos privilegios, resto de su antigua independencia; y algunas veces fueron de la primera importancia en varios asuntos políticos de la república romana. Contribuyeron en mucha parte á la caida de Neron. *Tacit., Tit. Liv., Lucan.*

BATCHELOR, rio de la Patagonia que desagua en el estrecho de Magallanes. Tiene una barra en su embocadura que hace la en-

Digitized by Google

trada muy peligrosa. Lat. S. 53° 38′; long. O. 70° 10′.

BATCHIAN, isla del archipiélago de las Molucas, separada al N. E. de la isla de Gilolo por el estrecho de Patientia; está sit. por los 0° 25′ lat. S., y por los 131° 20′ long. E. Tiene 14 1/2 leg. de largo sobre 2 2/3 de ancho. Su terreno es montuoso y produce en abundancia la palmera, de la que se saca el meollo tan estimado en la India. En sus costas abunda la pesca. Las montañas encierran minas de oro. Los habitantes son Malayos y Musulmanes, gobernados por un gefe que era en otro tiempo muy poderoso. En 1610 los Holandeses espulsaron á los Españoles de los fuertes que habian construido en Batchian. Segun una tradicion malaya muy singular, los príncipes molucos son oriundos de esta isla por haber salido el primero de un huevo de dragon.

BATCULY, peq. C. del Indostan, estados de Nizam, ant. prov. de Berar, distr. de Gaveil, á or. del Pury; sit. á 3 1/4 leg. O. de Umravetty.

BATEA, V. ord. de Esp., prov. de Cataluña, corregim., obisp. y á 9 2/3 leg de Tortosa y á 34 de Barcelona. A. O. Pobl. 1.931 hab. Sit. entre montañas, con alguna elevacion, en el camino carretero que va á Favara. Prod.: trigo, vino y aceite.

BATEAB. V. de Méjico en el Yucatan, sit. á 42 leg. S. de Campeche, y á 76 S. S. O. de Mérida.

BATEHAO, lug. de Esp., prov. de Asturias, conc. de Gijon. Pobl. 153 hab.; de la parr. de Cenero ó Ceñero.

BATEMAN, bahia de la costa oriental de Nueva Holanda, en la Nueva Gales meridional, al S. del cabo Upright; por los 35° 20′ lat. S., y por los 154° 22′ long. E.

BATENBURG, V. de los Paises Bajos, prov. de Gueldre, distr. y á 3 leg. O. de Nimega, territ. de Druten, en la márgen derecha del Mosa. Tiene un hermoso palacio. Pobl. 500 hab.

BATERNA, lug. S. de Esp., prov., part. y á 3 1/2 leg. de Avila, sesmo de Santiago. A. P. Pobl. 104 hab. Sit. en la márgen der. del rio Adaja. Prod.: lino, trigo, cent., algarrobas, legum., frutas y pastos.

BATERNO, V. S. de Esp., prov. de Estremadura, part. y á 18 leg. de Trujillo, arzob. de Toledo. A. O. Pobl. 173 hab. Sit. entre Tamurejo y Agudo. Prod.: cent. y cebada. Dista 28 leg. de la capital.

BATESVILLE, C. de los Est. Unid., territ. de Arkansas, cab. del cond. de la Independencia, á or. del White River. Es residencia de la administracion del distr. septent. del territorio.

BATET, lug. S. de Esp., prov. de Cataluña, corregim., obisp. y á 7 1/4 leg. de Gerona y á 18 1/4 de Barcelona. A. O. Pobl. 476 hab. Sit. en terr. montuoso, pero bueno para toda especie de granos.

BATH ó BATHONIA, *Aquæ Solis*, C. de Inglaterra, cond. de Somerset, á 3 1/4 leg. E. S. E. de Bristol y á 30 O. de Lóndres. Lat. N. 51° 24′ 32″; long. E. 1° 20′ 16″. Sit. en un valle en la márgen der. del Avon, que es navegable al pasar por ella. Es residencia de un obispado unido al de Wells. Esta ciudad se tiene por una de las mas hermosas de Europa; y ademas es celebre por sus aguas minerales. Sus casas estan muy bien dispuestas. Los edificios mas notables son el circo, la plaza de la Reina, la media luna y la plaza de armas. Tiene 3 iglesias y una capilla dentro de la ciudad, y siete estramuros, y ademas algunos templos para el egercicio del culto de diversas sectas religiosas. La catedral es el mas bello edificio gótico que existe en Inglaterra; su campanario tiene 189 pies de elevacion. Tiene ademas un hospital, una escuela de farmacia gratuita, una enfermería, algunos hospicios, uno de ellos para espósitos, y varias escuelas de caridad, diversas sociedades para el fomento de la agricultura y de la industria, y para los progresos de la religion. Tiene fábricas de tejidos de lana y de toda especie de bujerías que se venden á los forasteros, que van á tomar los baños. Los Romanos conocieron estas aguas y construyeron baños, cuyas ruinas se ven todavia. Tiene 5 baños públicos, 4 de los cuales son propios de la ciudad. La temperatura de las aguas varia de 27 á 38 grados del termómetro de Reaumur, y son muy célebres para la curacion de varias dolencias, entre otras de la gota, del reumatismo, de la parálisis, de las obstrucciones biliosas, etc. A mas de los baños, ofrece esta ciudad toda clase de recreos; pues tiene hermosos paseos, un teatro, bailes, conciertos y sociedades brillantes y numerosas; y asi es que los enfermos encuentran en ella la distraccion tan necesaria á sus dolencias, y los ociosos diversiones para pasar el tiempo. Pobl. 36.811 habitantes.

Los Romanos dieron el nombre de *Aquæ Solis* á la peq. ciudad que edificaron cerca de los manantiales, y todavia se ven los vestigios de la espesa muralla de que la circuyeron, asi como algunos fragmentos de columnas, cornisas y capiteles, y los restos de un templo consagrado á Minerva por Julio Agrícola. Viéndose estrechados los Romanos en 444 á evacuar esta ciudad, la abandonaron á los Bretones que la poseyeron hasta el año de 577, en cuya época los Sajones se apoderaron de ella.

BATH, C. de los Est. Unid., est. de la Carolina del N., cond. de Beaufort; sit. en la márgen izq. del Pamlico, á 5 1/4 leg. de la bahía de este nombre, á 3 1/4 E. S. E. de Washington, y á 29 E. de Raleigh. Tiene un buen puerto. Es uno de los primeros establecimientos de la Carolina del Norte, de la cual en otro tiempo era capital; pero sin embargo se halla en estado de decadencia, desde que todo su comercio ha pasado á Washington. Pobl. 100 hab.

BATH, parr. de los Est. Unid., est. de Indiana, cond. de Franklin.

Digitized by Google

BATH, cond. de los Est. Unid., est. de Kentucky: linda al N. E. con el Licking. Pobl. 7.961 hab.

BATH, C. y puerto de los Est. Unid., est. de Maine, cond. de Lincoln, sit. en la márgen der. del Kennebeck, que raras veces se hiela; á 3 1/4 leg. del mar, y á 8 N. E. de Portland. Lat. N. 43° 55'; long. O. 66° 7'. Esta ciudad es una de las mas mercantiles del Maine, y se construyen en ella muchos barcos. Tiene una academia y 3 iglesias. Pobl. 3.026 hab.

BATH, parr. de los Est. Unid., est. de New-Hampshire, cond. de Grafton; sit. á or. del Connecticut, á 19 1/4 leg. N. N. O. de Concord. Pobl. 1.498 hab.

BATH, C. de los Est. Unid., est. de Nueva York; cab. del cond. de Steuben, sit. en la márgen izq. del Conhocton, á 51 leg. O. de Albany, y á 17 2/3 S. del lago Ontario. Lat. N 42° 15'; long. O. 73° 43'. Pobl. 2.578 habitantes.

‡ BATH, lug. de los Est. Unid., est. de Nueva York, sit. en la márgen izq. del Hudson, en frente de Albany. Tiene una fuente de agua mineral.

BATH, parr. de los Est. Unid., est. de Ohio, cond. de Green. Pobl. 1.185 hab.

BATH, parr. de los Est. Unid., est. de Pensilvania, cond. de Northumberland.

BATH, cond. de los Est. Unid., est. de Virginia; sit. en los montes Alleghany. La capital es Warmsprings. Pobl. 5.237 hab. Este condado contiene dos fuentes de aguas termales muy concurridas durante los meses de julio y agosto. La temperatura de una de estas fuentes es de 28°, y la de la otra de 38° de Reaumur.

BATH, C. de los Est. Unid., est. de Virginia, cond. de Berkley; sit. á 10 leg. N. N. O. de Winchester, cerca del P. tomac. Tiene una fuente de agua mineral muy concurrida.

BATH (FRAUENMARK), V. de Hungría, cond. de Honth, marca de Bath; sit. á 1 1/2 leg. S. de Pugenz y á 10 N. de Gran. Lat. N. 48° 17' 48"; long. E. 42° 26' 38". Está sit. á or. del Szekencze. Comercia en granos. Pobl. 2.070 hab. Sus alrededores producen vino y tabaco.

BATHANG, C. del Tibet, capital de la prov. de Kam; sit. por los 29° 33' lat. N., y por los 102° 37' long. E., á 2500 ly al E. de Hlasa, en la márgen izq. del Setchu ó Kinchakiang.

BATHGATE, V. de Escocia, cond., presbiteriato y á 1 2/3 leg. S. de Linlithgow. En sus inmediaciones se esplotan canteras de piedra sillar y minas de ulla.

BATHURST, C. del gob. del cabo de Buena Esperanza; cab. del distr. de Zuureveld; sit. á 2 1/2 leg. de la estremidad orient. de la colonia y á 160 E. de la ciudad del Cabo, á or. del Bathurst, y cerca de su confluencia con el Kowiec. Su fundacion es de pocos años.

BATHURST, C. de Nueva Holanda, en la Nueva Gales meridional, fundada por los Ingleses en una hermosa y fértil llanura, en la márgen izq. del Macquary, á 30 leg. O. N. O. de Port-Jackson. Está sit. á 2.310 pies sobre el nivel del mar, por los 33° 25' lat. S., y por los 153° 12' long. E. En este pais hay un lago del mismo nombre.

BATHURST, establecimiento ingles en la Senegambia, formado hace pocos años en la isla de Sta. Maria, y en la embocadura del Gambia, como aneja de la colonia de Serra-Leona. De este establecimiento se esporta cera, marfil, oro, pieles, goma, etc.

BATICALO (V. BATTICALA.)

BATINDAH, C. del Indostan. (V. BARTINDEH.)

BATISCAN, rio del Bajo Canadá. Nace en la cima de una cordillera que se estiende desde Quebec al O. en el interior, y desagua cerca del lugar de Batiscan en el rio San Lorenzo, á 15 leg. mas abajo de Quebec. Las aguas de este rio son tan bajas, que ni aun los bateles pueden navegar por él.

BATISSE (LA), ald. de Francia, dep. del Puy-de-Dome, distr. y á 2 leg. S. de Clermont, territ. de San Amand, parr. de Chamonnat. Cerca de este lugar y en la margen izq. del Auzon se encuentra una fuente de agua mineral tibia, que parece acídula.

BATJONG, C. del imperio de An-nam. (V. STEIPONOS.)

BATLEY, lug. de Inglaterra, Westriding del cond. de York, Wapentake ó part. de Agbrigg, sit. á 2 leg. S. O. de Leeds Pobl. 3.712 hab.

BATLLIU DE SAS, lug. E. y S. de Esp., prov. de Cataluña, corregim. y á 8 1/3 leg. de Talarn, y á 39 2/3 de Barcelona, obisp. de la Seo de Urgel. A. O. Pobl. 45 hab. Sit. en terr. montañoso. Prod: cent. y pastos.

BATNIER, C. del Indostan (V. BHATNER).

BATOA, C. de la Guinea superior en la costa de Las Granas; sit. á 32 leg. N. O. del Cabo de Palmas. En ella se hace gran comercio de malagueta.

BATOA-MANOA, puerto de la península meridional de la isla Celebes, en el archipiélago de la Sonda y en la bahía de Bony. Lat. S. 2° 32'; long. E. 124° 22'.

BATON-ROUGE ORIENTAL, C. de los Est. Unid., est. de Luisiana, cab. de la parr. Baton-Rouge oriental, sit. en la or. izq. del Misisipi, á 25 leg. O. N. O. de Nueva Orleans, y á 29 ó 34 pies sobre las aguas del Misisipi. En este punto empieza la region de las tierras altas que siguen las orillas de este rio. Tiene una cárcel, un edificio para el mercado y una iglesia católica. Al N. existen las ruinas de un fuerte español. Los alrededores producen algodon en abundancia, azúcar y maiz. Pobl. 1.100 hab. Lat. N. 30° 36', long. O. 77° 31'.

La parroquia linda al E. con el Amite, al S. con Iberville, y al O. con el Misisipi. Pobl. 5.230 hab.

BATON-ROUGE OCCIDENTAL, parr. de los Est. Unid., est. de Luisiana: linda al E.

Digitized by Google

con el Misisipi; y al S., al S. S. E. y al O. con el rio Atchafalaya que la separa de los paises de los Attakapos y de los Opelusas. Pobl. 2,335 hab.

BATOPILAS, lug. de Méjico, intendencia y á 85 leg. N. N. O. de Durango; sit. en la Sierra Madre, á 15 1/4 leg. O. N. O. de Nuestra Señora de Regame. Este lugar es muy celebre por sus minas.

BATORKESZI V. de Hungría, cond. y á 4 leg. O. de Gran, marca de Parkany. Tiene un castillo.

BATOS, lug. ecl. de Esp., prov. de Aragon, part., obisp. y á 2 leg. de Jaca. A. O. Pobl. 106 hab. Sit. y prod. (V. JACA.)

BATOS, V. de Transilvania, pais de los Húngaros, cond. de Kolos, marca de Teke; á or. del Lucz, á 5 1/2 leg. S. S. E. de Bisztritz y á 7 N. de Neumark. Lat. N. 46° 50′ 43″; long. E. 28° 2′ 26″. Sus habitantes son casi todos Sajones.

BATRAGUA, desp. S. de Esp., prov. de Aragon, part. de Jaca. A. O.

BATRAKA ó equivocadamente PATRIARCA, puerto formado por el Mediterráneo en la costa septent. del desierto de Barcah, en Berberia y en la embocadura del Uadi-Nahil, y á 10 leg. S. E. de Derne.

BATRES, V. S. de Esp., prov., part. y á 5 leg. de Madrid, arzob. de Toledo. A. O. Pobl. 100 hab. Sit. en terreno barrancoso. Tiene una parr. aneja de Serranillos; un famoso castillo que presenta vestigios del siglo XIII; una abadía con un templo ruinoso que fue de Templarios, y hoy pertenece á las monjas de Griñon. En las inmediaciones de la villa hay un estanque que se dice obra de romanos, y á 1 leg. de la misma otro de iguales circunstancias en la márgen der. del Guadarrama. En su huerta se ve una fuente llamada de Garcilaso, donde en 4 lápidas de alabastro están inscritas cuatro composiciones en verso de distinto metro, que son obra de Gongora, del maestro Hortensio, Villahermosa y Mendoza. Produce granos de todas clases, aceite y legumbres, y tiene monte encinal.

BATRES (SANTA MARIA DE) desp. E. de Esp., prov. y part. de Toledo.

BATRUN, *Botrus*, V. de la Turquia asiát. en Siria, bajalato y á 5 leg. de Trípoli, á or. del mar. Tiene una rada muy cómoda, y frecuentada por las embarcaciones que hacen el comercio de cabotage, y que van á comprar seda á los Maronitas.

BATS, V. y cond. de Hungría (V. BACS)

BATSTAD, V. de Suecia, prefectura y á 17 2/3 leg. N. E. de Christianstad; sit. en una bahía del Categat, á 5 2/3 leg. S. S. O. de Halmstad. Tiene 554 hab., la mayor parte de los cuales se dedican á la marinería y á la pesca.

BATTA, prov. del reino de Congo en la Guinea inferior, al E. de San Salvador y al N. de las montañas Quemadas. Se dice que los habitantes, llamados Mosombi, nombre que se les dá por la apacibilidad de su carácter, están casi siempre en guerra con los Djagas que pueden poner 70 ó 80 mil hombres sobre las armas.

BATTA (LAS) islas del Grande Océano (V. BABUYANES.)

BATTA, V. de Hungría, cond. y á 6 leg. S. de Tolna, marca de Foldvar; sit. en la márgen der. del Danubio, á 1 1/2 leg. S. S. E. de Battaszek. Lat. N. 46° 8′ 15″; long. E. 22° 29′ 41″. Esta villa está rodeada de viñedos.

BATTA, comarca de Sumatra: linda al N. con el reino de Achem; al S. con el territ. de los Malayos propios, y al S. E. con el reino de Siak. Su estension del S. E. al N. O. es de unas 40 leg., y su ancho de 32.

Su suelo es muy elevado, y no está tan regado como los territorios meridionales de la isla, y la atraviesan los montes Samponanes. El Sinkel es el rio principal. La mayor parte del pais está cubierto de bosques impenetrables. Se encuentran hácia el centro llanuras y valles cultivados, que tambien son ricos en oro, benjuí y alcanfor. Las minas de oro mas abundantes se encuentran en el territ. de Simamora. El mejor alcanfor y benjuí se hallan en los montes Samponanes. En este pais no crece el arroz, y los habitantes emplean en su lugar el maiz y la patata.

Los Battas son el pueblo mas salvage de la isla de Sumatra. Son mas pequeños que los Malayos, tienen el cutis menos moreno, y visten de un tejido de algodon que ellos mismos fabrican. Sus armas son el fusil, la lanza y la espada. Sus pueblos están rodeados de fosos, y defendidos por setos de bambues; cada uno de estos lugares tiene su *balei* ó tinglado, en el cual se reunen para celebrar las fiestas y tratar de los negocios públicos. Las casas fabricadas de bambues consisten en un solo aposento, y en frente de cada habitacian, tienen un cuarto destinado para recibir á los estrangeros. El castigo de ciertos crímenes, entre otros del adulterio, consiste en ser devorado por sus compatriotas. La misma pena se impone á todo aquel, que á pesar de las leyes toma una muger de su propia tribu, y asimismo á todo individuo que haya muerto á otro antes de haberle declarado la guerra en la plaza pública. Las mugeres no participan de estos horribles festines, y tienen á su cargo las faenas de la labranza. El marido compra á su muger y puede venderla juntamente con sus hijos. Los viageros celebran mucho la buena fe y hospitalidad de este pueblo. Su lenguage difiere del de los demas pueblos de la isla, y tiene muchas palabras malayas. Casi todos saben leer y escribir. Sus libros están hechos de la corteza de cierto árbol. Este pueblo es supersticioso, reconoce un Dios superior y otros tres subalternos. Sus sacerdotes nombrados *cyuruhs* se pintan el cuerpo y se cubren el rostro con una máscara.

Este pais, en donde se encuentran las ciudades de Bavus, Tappanuly y Sapisang, se divide en 5 grandes territorios: Kiking, Tobat, Simamora, Tappanuly y Sapisang, gobernados por 5 radjahs, que tienen á sus órdenes algunos gefes tributarios. El modo de la adminis-

Digitized by Google

tracion varia. Los rajahs poderosos gobiernan despóticamente. Cada lugar tiene su gefe particular. El sobrino del gefe le sucede antes que el hijo. Los Battas no tienen moneda y tienen muy pocas relaciones con las naciones estrangeras.

BATTACK ó BATTOCK, monte de Escocia en los límites de los condados de Aberdeen, Forfar y Kincardine. Tiene 4.025 pies de elevacion sobre el nivel del mar.

BATTAGLIA, lug. del reino Lombardo-Veneto, prov. y á 2 2/3 leg. S. S. O. de Padua, cab. de distr.; sit. á or. del canal de Monselice, á 2 1/2 leg. N. E. de Este. Tiene baños de aguas termales, habitaciones cómodas y hermosos paseos que son mas agradables por hallarse á orillas del canal. Estos baños son muy concurridos. Su temperatura es de 44 á 45 grados. Pobl. 2.464 hab.

BATTAH, C. de Nigricia en el reino de Bergu; sit. á 10 1/2 leg. O. de Vara, á or. de un pequeño rio que corre al principio hácia el S. y que girando luego al O., va á desaguar en el lago de Fitte. Esta ciudad pertenece á los Miselads.

BATTALAH, C. del Indostan, estados de los Seykhs, ant. prov. de Lahore; sit. en una llanura á 8 leg. N. E. de Amretseyr y á 18 1/2 E. N. E. de Lahore. Lat. N. 31° 48′; long. E. 78° 48′. Está rodeada de hermosos plantios de árboles frutales.

BATTALEN, isla del mar del Norte en la costa occidental de Noruega; sit. por los 61° 28′ lat. N., y por los 8° 32′ long. E.

BATTANTA, isla del Grande Océano Equinoccial, al N. O. de Nueva Guinea, separada de la isla Sallawatty por el estrecho de Pitt, y de la de Waigitt por el de Dampier. Está sit. por los 0° 54′ lat. S., y por los 134° 34′ long. E.

BATTASZEK, V. de Hungría, cond. y á 4 1/2 leg. S. de Tolna, marca de Foldvar; á 2 1/2 N. N. O. de Batta, cerca de Sorvis; es cab. de un señ. que comprende 6 lugares.

BATTECOLLAH, C. considerable del Indostan inglés, ant. prov. y en la costa de Kanara. Lat. N. 13° 56′; long. E. 78° 19′. En sus alrededores se cultiva mucho arroz.

BATTELAU, V. de Moravia, circ. y á 3 1/4 leg. S. O. de Iglau, y á 2 2/3 N. N. O. de Teltsch; sit. en la frontera de Bohemia. Pobl. 1.462 habitantes.

BATTENBERG, C. del gran ducado de Hesse-Darmstadt, prov. del Hesse Superior, cab. de partido; sit. en la margen derecha del Eder, á 4 2/3 leg. N. N. O. de Marburg, y á 9 N. de Giessen. Tiene un castillo, una fragua y dos molinos. Celebra 4 mercados cada año. Pobl. 793 hab.

BATTEN KILL, r. de los Est. Unid. que nace en el est. de Vermont, cond. de Bennington, y se une al Hudson, á 9 leg. N. de Albany en el est. de Nueva York, despues de un curso de 10 leg. del E. al O.

BATTERSEA, lug. de Inglaterra, cond. de Surrey, hundred ó partido de Brixton, sit. á 1 leg. O. S. O. de Londres, en posicion muy agradable, y en la margen der. del Támesis que se atraviesa por un puente. Se ve en la iglesia el mausoleo de Lord Bolingbroke. Tiene un molino para moler la hez de la cebada. Se ven en el muy bellas casas de campo. Pobl. 4.764 habitantes.

BATTICALA ó BATICALO, isla del mar de las Indias, en la costa orient. de Ceylan. Lat. N. 7° 42′; long. E. 85° 34′. Tiene 1 leg. de circunferencia. Está defendida por un fuerte. En esta isla hay un lugar habitado por Indios y mahometanos. Sus montañas están cubiertas de bosques. El Van una de ellas, ha sido el último asilo de los monarcas de Candi.

BATTLE, V. y mercado de Inglaterra, cond. de Sussex, hundred ó partido de Battle, sit. á 1 2/3 leg. N. O. de Hastings, y á 16 E. de Chichester en un valle profundo. No goza de un aire muy salubre. Tiene una escuela de caridad, y en sus cercanías un molino de pólvora. Pobl. 2.852 hab. Esta villa se llamaba antiguamente *Epiton*, cerca de la cual Guillermo el Conquistador derrotó completamente á los Sajones mandados por Harold, el 14 de octubre de 1066: esta victoria decidió de la suerte de Inglaterra; y en memoria de este acontecimiento, el conquistador hizo construir una magnífica abadía dedicada á San Martin, de la cual subsisten todavía las ruinas. La villa edificada cerca de esta abadía, ha tomado el nombre de Battle que en inglés, significa batalla.

BATTOA ó BATTUA, isla considerable del Océano Indio, cerca de la costa occ. de Sumatra; sit. por los 0° 27′ lat. S., y por los 102° 6′ long. E.

BATTULAKKI, puerto de la costa meridional de Mindanao, una de las Filipinas, sit. por los 5° 40′ lat. N., y por los 128° 42′ long. E. Al E. está el cabo del mismo nombre.

BATTY-MALVE, una de las islas Nicobar en el golfo de Bengala, al S. de Carnicobar, sit. por los 8° 48′ lat. N., y por los 97° long. E.

BATUBARA, r. de Sumatra que nace en los montes Samponanes, en el país de los Battas; corre del O. al E., y desagua en el estrecho de Malaca por una ancha embocadura.

BATUECAS, dehesa de Esp., prov. de Estremadura, obisp. de Coria, jurisd. de Granadilla. Sit. en el término del lugar de la Alberca, en su parte meridional, en donde los vecinos asientan sus colmenas de invierno y establecen majadas para los ganados en la estacion de los frios. Tiene una leg. de largo y 3/4 de ancho. Esta cercada por todas partes de sierras muy altas, cortadas, desiguales y escarpadas, distinguiéndose entre ellas la llamada Peña de Francia, sobre la cual hay un santuario dedicado á la Madre de Dios. Su terreno áspero y fragoso está poblado de encinas, alcornoques, jaras, madroñeras y otros arbustos. Abunda en caza mayor y menor y pastos. Las aguas que bajan de las sierras forman arroyuelos y cascadas muy variadas, viniendo á reunirse en el rio llamado Batuecas que nace en la sierra de Monsagro. El valle de esta dehesa, que tiene como media leg. de es-

Digitized by Google

tension, es fértil y capaz de toda clase de producciones, escepto de granos; crece en él el ciprés, el cedro, el pino, el tejo, el castaño, el naranjo, el olivo y toda clase de frutales. En él se fundó el año de 1599 un convento de Carmelitas llamado el *desierto de las Batuecas*, sit. en un alto. Tiene su entrada en la parte oriental, y desde ella hasta el convento hay un paseo formado de calles de cedros y otros árboles. Todo ello presenta una vista pintoresca, á lo que contribuye mucho la abundancia de aguas para el riego. La fábrica del convento es sencilla, baja y sólida; su forma es un perfecto cuadrilátero, en cuyo centro está la iglesia. Tiene una hospedería en donde se coloca á los forasteros, una panadería, un molino harinero, otro de aceite y un horno de fundicion. A diferentes distancias del convento hay 17 hermitas con su habitacion. La temperatura de las Batuecas es generalmente apacible y suave, pero diversa segun la posicion en que se considera. Las sierras abrigadas del N. son cálidas y ardorosas; pero las espuestas á él, aunque frias, conservan poco la nieve y se templan á medida que se va descendiendo al valle que es muy húmedo. Dista 5 leg. O. de Ciudad-Rodrigo y 12 N. de Salamanca.

BATUM ó BATUMÍ, C. de la Rusia asiát., cap. de la prov. de Guria, sit. en la embocadura del Batumí ó Tchorokhi, en el mar Negro, á 30 leg. O. de Akhaltsikh, á 24 E. N. E. de Trebisonda, y á 54 1/2 E. de Tiflis. Lat. N. 41° 38′ 40″; long. E. 45° 20′ 51″. Está muy poblada, y tiene un puerto muy frecuentado. Sus cercanías producen muchas frutas, entre otras, granadas, higos, uvas y limones.

BATUMÍ, r. de la Turquía asiática. (V. TCHOROKHI.)

BATURINE, C. de la Rusia eur., gob. de Tchernigof, distr. y á 6 leg. O. N. O. de Konotop, cerca de Seim. Tiene 4 iglesias parroquiales y un hermoso convento de religiosas. Sus alrededores son muy fértiles, y en ellos se cultivan el moral y la vid. Se cuentan en ella 9.259 hab. varones. Era en otro tiempo residencia del hetman de los Cosacos. Despues del alzamiento del hetman Mazeppa, que siguió á Carlos XII en 1708, fue tomada y saqueada por los Rusos. La emperatriz Elisabet la dió con todas sus dependencias al hetman Razumofski, quien volvió á edificarla en parte.

BATURSKA-WOLA, grande lug. de Galitzia, circ. y á 3 leg. N. O. de Bochnia. Pobl. 2.260 hab.

BATZ, lug. de Fr., dep. del Loire Inferior, (Bretaña) distr. de Savenay, territ. del Croisic, á or. del mar; sit. á 1 1/4 leg. S. de Guerande, y á 6 1/4 O. de Paimbœuf, cerca de unas saladeras. Tiene un pequeño puerto. Pobl. 2.000 hab.

BAU, los nombres del Indostan que siguiendo la ortografía inglesa empiezan con esta sílaba, van continuados en BA.

BAUBELTHUAP, la mas grande de las islas Pelew; sit. por los 7° 37′ lat. N., y por los 138° 10′ long. E.

BAUCHERVILLE, lug. del Bajo Canadá en TOM. I.

la márgen der. del rio. San Lorenzo; sit. á 2 1/2 leg. N. E. de Montreal. Tiene unas 100 casas y un pequeño convento.

BAUCO, *Bovillæ*, V. de los Est. Pontif., delegacion y á 2 leg. E. de Frosinone. Pobl. 3.000 hab.

BAUD, C. de Fr., dep. del Morbihan (Bretaña), distr. y á 4 leg. S. de Pontivy, cab. de territ.; á 5 2/3 leg. N. N. O. de Vannes. En sus cercanías se encuentra la piedra de Santiago. Pobl. 4.600 hab.

BAUDEL (SAN), lug. de Fr., dep. del Cher (Berri), distr. de San Amand, territ. y á 2 leg. N. de Lignieres, y á 5 2/3 S. S. O. de Bourges. Tiene fraguas y altos hornos de fundicion.

BAUERWITZ, C. de los Est. Prus., prov. de Silesia, regen. y á 10 leg. S. de Oppeln y á 2 E. S. E. de Leobschutz. Tiene 2 iglesias católicas, un hospital, y una cervecería. Pobl. 1695 hab. Se fabrican en ella muchos zapatos.

BAUGE, C. de Fr., dep. del Maine-y-Loire (Anjou), cab. de distr. y de territ.; sit. en la márgen der. del Cuanon á 6 1/4 leg. E. N. E. de Angers. Es residencia de un tribunal de primera instancia y de un registro de hipotecas. Tiene un colegio comunal, y fábricas de tejidos de lana y de lienzos bastos: comercia en madera de construccion y ganado. Pobl. 3.134 hab. El mariscal Lafayette que mandaba las tropas de Cárlos VII, venció en 1421 bajo las murallas de esta ciudad al duque de Clarence general del ejército inglés.

El distrito de Bauge se compone de 67 parroquias, y cuenta 79.344 hab. Se divide en 6 territ.: Bauge, Beaufort., Durtal, Longue, Noyant y Seiches.

BAUGE-LE-VIELL, lug. de Fr., dep. del Maine-y-Loire (Anjou), distr., territ. y á 1/4 de leg. S. O. de Bauge; sit. cerca del Cuanon. Se ven todavía en él las ruinas del castillo construido en el siglo XI por Foulgues Nerra conde de Anjou. La princesa de Epinay, canonesa, fundó un hospital en este lugar en 1636, y lo sirvió en clase de religiosa hospitalaria por espacio de 22 años, y murió en él, en 1679. Pobl. 2.800 hab.

BAUGES (LAS), *Belgiæ Allobrogum*, comarca montañosa de los Est. Sard., que se divide en alta y baja. Hace parte del mandamento ó part. de Chambery, y es fértil en forrage, trigo, cebada y particularmente en pastos. De esta comarca se saca la manteca y el queso que se consume en el mercado de Chambery. Por ella pasa el Cheran que nace en sus montañas. Los habitantes de este país fabrican muchos cedazos y clavazon. Su capital es Chatelard.

BAUGHMAN, parr. de los Est. Unid., estado del Ohio, cond. de Wayne; sit. á 3 1/4 leg. N. O. de Wooster. Pobl. 553 hab.

BAUGI, ald. de Suiza, canton de Vaud, distr. y á 1/2 leg. E. S. E. de Vevay, á or. del Blaye. En 1802 se desprendió en ella

un baño romano muy bien conservado, con algunos acueductos y otras antigüedades.

BAUGY, V. de Fr., dep. del Cher (Berri). distr. y á 4 3/4 leg. E. de Bourges, cab. de territorio.

BAUJAU ó BUJEAN, lug. de Suiza, canton y á 5 leg. N. N. O. de Berna, distr. y á 1/2 N. E. de Bienne. Tiene dos herrerías, un martinete y una fabrica de alambre. En este lugar se fabrican tambien parasayos de 140 pies de largo y sin soldadura.

BAÚL, rio de Esp. en Andalucia (v. GUADALQUIVIR, RIO).

BAULE, lug. de Fr., dep. del Loiret (Orleanés), distr. y á 3 3/4 leg. S. O. de Orleans, territ. y á 1 N. E. de Beaugency, cerca de la márgen der. del Loire. En su territ. se coge muy buen azafran. Pobl. 1.500 habitantes.

BAULMES ó BAUME, lug. de Suiza, canton de Vaud, distr. de Orbe, cab. de circ.; sit. al pie de la montaña de Baume, á 5 2/3 leg. N. de Lausana. Tiene una iglesia muy antigua, que se cree fue edificada en el año 531.

BAULON, lug. de Fr., dep. del Allier (Borbonés), distrito de Moulins, territorio de Chevagnes; sit. á 3/4 de leg. de la márgen derecha del Loire. Pobl. 1.300 habitantes.

BAUMAN, grupo de islas del Grande Océano Equinoccial, en el archipiélago de Roggeween, al N. O. de las islas de la Sociedad. Lat. S. 13°; long. O. 151° 48'.

La mayor parte de estas islas tiene unas 6 1/2 leg. de circunferencia y un buen fondeadero. Los habitantes son de carácter apacible. Estas islas fueron descubiertas por Roggeween en 1722.

BAUMANSHOHLE (cueva del leñador), famosa cueva del ducado de Brunswick, distr., jurisd. y á 1 1/2 leg. S. O. de Blankenburg. Ocupa lo interior de una roca escarpada, y consiste en seis ó siete bóvedas que tienen comunicacion por medio de pequeñas aberturas. Se encuentran en ella muchas estalactitas, y mucha variedad de huesos fósiles de especies destruidas, que se creen antidiluvianas. Jamas se ha podido penetrar hasta el fondo de esta cueva, por motivo de la humedad y crasitud del aire que apaga las hachas.

BAUME (LA SANTA), montaña de Fr., dep. del Var (Provenza), distr. y á 4 3/4 leg. O. S. O. de Brignolles, territ. y á 2 3/4 S. S. O. de San Maximino, parroquia de Nans. Esta montaña tiene 3.024 pies de elevacion sobre el nivel del mar. En su cumbre hay una gruta, en la cual segun tradicion del pais, Santa Magdalena pasó los últimos 30 años de su vida haciendo penitencia. Esta gruta es en el dia una capilla real y tiene 70 pies de largo sobre 21 de alto: su anchura media es de 84 pies; detras de ella mana una fuente de agua cristalina. Al lado de la capilla habia un convento de PP. Dominicos fundado por Cárlos II conde de Provenza. El lunes de Pascua de Pentecostes y el 22 de julio, dia en que se celebra la fiesta de Santa Magdalena, acude mucha gente á visitar la capilla. Su cima llamada San Pilon, está á 252 pies sobre la capilla: solo á duras penas se puede llegar á la cumbre de esta roca, en la cual tambien se ha edificado una capilla, y desde donde la vista se estiende hasta el mar. Baume deriva del nombre provenzal *baoumo*, que significa cueva. La Santa Baume está rodeada de un bosque, cuyo corte se ha prohibido.

BAUME-LES-DAMES, pequeña C. de Fr., dep. del Doubs (Franco-Condado), cab. de distr. y de territ.; á 1 leg. de la márgen der. del Doubs y á 5 N. E. de Besanzon, en la entrada de una llanura rodeada de montañas. Es residencia de un tribunal de primera instancia, y tiene un colegio comunal, un registro de hipotecas y una biblioteca de 1.100 volúmenes. Tiene molinos de papel y tenerías. Comercia en ganado. Celebra 6 ferias cada año. Pobl. 2.300 hab. En sus cercanías se encuentra una cantera de espejuelo. El nombre de esta ciudad deriva del de un convento de monjas, fundado en el siglo V. Esta ciudad es muy antigua y fue víctima de las guerras que los *duques de Zeringhen* hicieron á los *duques de Borgoña*. Sin embargo se ha repuesto un poco desde la paz de Nimega.

El distrito de Baume-les-Dames comprende 189 parroquias y 57.715 hab. Se divide en 7 territorios: Rougemont, l'Ile-sur-le-Doubs, Clervel, Baume, Roulan-l'Eglise, Pierre-Fontaine y Vercel.

BAUMGARTEN, V. del archipiélago de Austria en el país mas abajo del Ens, circ. inferior del Manhartsberg; sit. á 1 leg. S. O. de Feldsberg, ant. abadía que actualmente sirve de casa de correccion.

BAUMGARTEN, lugar de los Est. Prus., prov. de Silesia, regen. de Breslau, circ. y á 1 leg. S. O. de Frankenstein y á 3 1/4 N. E. de Glatz. Tiene minas de crisoprasio. Pobl. 850 hab.

BAUMHOLDER, C. del ducado de Sajonia-Coburg-Saalfeld, sit en el Hundsruck, principado de Lichtenberg; cab. de territ. á 3 1/4 leg. O. de Lauterecke, y á 3 1/2 N. E. de San Wendel. En sus alrededores se encuentran piedras ágatas. Tiene fraguas. Pobl. 900 hab.

BAUMKIRCHEN, lug. del Tirol, círc. inferior del Innthal, á or. del Inn; sit. á 2 1/4 leg. E. N. E. de Inspruck. Tiene baños de aguas minerales.

BAUMLE, lug. del Tirol, círc. y á 1/2 leg. N. de Bregenz; sit. á or del lago Constanza, con un puerto. Tiene una fragua. Celebra grandes mercados en la primavera para la venta de maderos.

BAUNACH, peq. rio de Baviera, círc. del Main Inferior. Nace á 1 1/4 leg. S. de Konigshofen, y desagua en el Main, cerca de la villa de su nombre, á 1 2/3 leg. N. de

Digitized by Google

Bamberga, despues de un curso de 7 1/4 del N. O. al S. E.

BAUNACH, V. de Baviera, circ. del Main Inferior, presidencia de Elimann; sit. á 2 leg. N. de Bamberga, en la confluencia del pequeño rio del mismo nombre con el Main en el que hay un puente. Pobl. 960 hab.

BAUNEI, lug. de Cerdeña, division del cabo Caller; sit. á 20 leg. N. N. E. de la ciudad del mismo nombre, en la costa oriental 1 leg. del mar y á 5 E. de Fonni. Pobl. 1.563 hab.

BAURES, r. del gobierno de Buenos-Ayres, que nace cerca de la Concepcion, por los 16° 28′ lat. S., en las montañas de los Guarayos, al N. del pais de los Chiquitos. Se forma de muchas corrientes y se dirige del S. al N. hasta los 14° lat., donde gira al N. O. hasta cerca de San Nicolas y de San Simon, en cuyo punto se dirige al O. Despues de haber recibido el rio Branco, va hácia el N. O. para unirse al Guapare por su izq., un poco mas arriba de la embocadura del Honamas en frente de Lamego, y cerca del fuerte del Principe de Beira, despues de un curso de unas 108 leg.

BAUSEN, lug. R. de Esp., prov. de Cataluña, corregim. de Talarn, obisp. de Urgel. A. O. Pobl. 309 hab. Su prod. é industria son comunes al valle á que pertenece. Dista 48 3/4 leg. de Barcelona y 3 1/4 de Viella.

BAUSIRBEYRO, ald. S. de Esp. en Galicia, prov. y arzob. de Santiago, jurisd. de Corcubion; de la parr. de Santa Leocadia de Frixe.

BAUSITJAS, ald. S. de Esp., prov. de Cataluña, corregim. y á 2 1/3 leg. de Figueras, y á 21 1/4 de Barcelona, obisp. de Gerona. A. O. Pobl. 58 hab. Sit. en terreno montañoso. Prod.: trigo, legum., vino y aceite.

BAUSK, C. de la Rusia eur., gob. de Curlandia, distr. y á 7 leg. S. E. de Mitau, en la confluencia del Memel con el Micha que forman el Aa. Esta ciudad está mal construida. Comercia en granos y tiene cervecerías. Pobl. 936 hab.

BAUTSCH ó BUDISSOW, V. de Moravia, circ. y á 7 leg. N. N. E. de Prerau, y á 6 3/4 N. E. de Olmutz. Esta villa pertenece al arzobispo de Olmutz. Pobl. 2.415 habitantes.

BAUTZEN ó BUDISSIN, C. del reino de Sajonia, cap. del circ. de Lusacia y de partido, residencia de un J. O. Está situada sobre una montaña á 798 pies sobre el nivel del mar, en la márgen der. del Spree, á 7 1/4 leg. O. de Gorlitz, y á 9 1/2 E. N. E. de Dresde. Lat. N. 51° 10′ 34″; long. E. 18° 7′ 18″. Esta ciudad y sus arrabales estan circuidos de murallas, menos el arrabal de Seida que se estiende por la márgen izq. del Spree. Defiéndela la antigua fortaleza de Ortenburg, situada sobre una roca. Esta ciudad está bien construida, sus calles son rectas y bien enlosadas, y algunas de ellas son muy anchas. Los edificios mas notables son las casas consistoriales, la academia, el hospicio para huérfanos, la casa de correccion y el teatro. Tiene hermosos paseos. Tiene una catedral que es comun á los católicos y luteranos, dos iglesias y 4 hospitales. El deanato de San Pedro es un capítulo compuesto de 12 miembros todos católicos, á escepcion del dean que ha de ser luterano, y este deanato dirige una escuela particular. Esta ciudad tiene un gimnasio, un colegio de padres predicadores, dos escuelas de caridad y dos bibliotecas públicas. Indust.: fábricas de paños, gorros, lienzos y bombasi, una fábrica de tabaco y otra de lacre, tenerías, un molino de papel, otro de pólvora, y un martinete para trabajar el cobre. Hace mucho comercio en lienzos y paños. Esta ciudad ha sufrido muchos incendios. Es patria del poeta Meisner. Pobl. 11.500 hab., de los cuales la octava parte son católicos. Cerca de esta ciudad se dió en el mes de junio de 1813 una sangrienta batalla entre los franceses y los aliados, en la cual estos últimos fueron derrotados.

BAUVILLE, lug. de Fr., dep. del Sena Inferior (Normandía), distr. y á 3 3/4 leg. N. N. E. de Ivetot, territ. de Douville, y á 7 1/4 N. N. O. de Ruan. Tiene una fábrica de indianas.

BAUX (LES), C. de Fr., dep. de las Bocas del Ródano (Provenza), distr. y á 2 3/4 leg. S. E. de Arles, territorio de San Remy, á 2 1/2 S. E. de Tarascon. Se coge en ella mucho aceite. Pobl. 3.500 habitantes.

BAUZILLE-DU-PUTOIS, V. de Fr., dep. del Herault (Lenguadoc), distr. y á 6 1/4 leg. N. N. O. de Montpeller, territ. de Ganges; sit. en la márgen izq. del Herault. Se ve en ella la famosa gruta llamada *Baume de las Doumaisellas*, que es una de las mas curiosas de Francia.

BAVAY, *Bagacum*, C. de Fr., dep. del Norte (Flandes), distr. y á 4 leg. N. N. O. de Avesnes, cab. de territ.; á 3 3/4 leg. E. S. E. de Valenciennes. Tiene fábricas de planchas de hierro, de instrumentos de labranza, de herrería, de hilo, de gorros y 5 tenerías. Pobl. 1.500 hab. Los romanos fundaron esta ciudad. Augusto hizo de ella la capital de la provincia. Antes lo era de los Nervianos. Los Hunos la destruyeron en 385. Se ven todavía en ella las ruinas de un circo, de un acueducto y de una columna de 7 caras, erigida en la plaza pública, las cuales indican otras tantas calzadas que se dirigian á esta ciudad, y en ella se han hallado medallas, vasos, un hermoso trípode, y piedras sigilares.

BAVE, peq. rio de Fr., dep. del Lot. Nace en el distr. de Figeac, territ. y cerca del Tronquiere; pasa por San Cere, y desagua en el Dordoña por la márgen izq. mas arriba de Carennac, despues de haber recorrido del E. S. E. al O. N. O. unas 6 1/2 leg., 5 de las cuales son propias para

Digitized by Google

la conduccion de balsas y almadías desde su confluencia con el Talerme.

BAVENO, lug. de los Est. Sard., division de Novara, prov., mandamento ó part. y á una leg. O. S. O. de Pallanza; sit. en la márgen occ. del lago Mayor, al pie de una montaña del mismo nombre, en frente de las islas Borromeas. Sus moradores se dedican á la pesca y á la marinería. La montaña encierra hermosas canteras de granito descubiertas por San Cárlos Borromeo, quien las empleó para edificar la iglesia metropolitana de Milan. En este lugar están las canteras de donde se ha sacado el mármol blanco que ha servido para la construccion de la cúpula de esta iglesia. En este lugar se ha descubierto tambien tierra propia para la fabricacion de la porcelana.

BAVICA, ald. ab. de Esp. en Galicia, prov. de Lugo, jurisd. de Camba de Rodeiro; de la parr. de Santa Maria de Vilela.

BAVIERA, reino de la Confederacion Germánica, en la cual ocupa el tercer órden, compuesto de dos partes separadas por el reino de Wurtemberg y el gran ducado de Baden; la una orient. ó á or. del Danubio, y la otra occ. ó en la márgen izquierda del Rin.

La parte del Danubio que comprende casi todo el reino se estiende entre los 47° 15′ y los 50 42′ lat. N., y entre los 12° 37′ y los 17° 34′ long. E. Confina al S. y al E. con el imperio de Austria, del cual lo separa la ramificacion oriental del Arlberg, parte del curso de Salza y del Inn y el Bohmerwald. Tiene al N. E. el reino de Sajonia, al N. los principados de Reuss y los ducados de Sajonia, de los cuales comprende 4 territorios. Al N O. confina con el Hesse-Electoral; al O. con los grandes ducados de Hesse-Darmstadt, de Baden y con el reino de Wurtemberg. Tiene por límite comun con los primeros parte del curso del Main, y con el último el Iller Inferior. La estension de esta parte del reino es de 68 leg., y su anchura de 44.

La provincia Rena se estiende entre los 48° 55′ y los 49° 50′ lat. N., y entre los 30° 43′ y los 32° 12′ long. E.: confina al S. con la Francia, de la cual la separa en parte el curso inferior del Lauter; al E. con el gran ducado de Baden con el cual tiene por límites al Rin; al N. E. con el gran ducado de Hesse-Darmstadt, y al N. O. con el ducado del Bajo Rin; y tiene dos territorios del Hesse-Homburg y de Sajonia-Coburg. Está separada de la provincia prusiana por una parte del curso del Nahe, y de los dos territorios enclavados en ella por el Glan inferior. Tiene 16 leg. de largo, y otras tantas de ancho.

La superficie total del reino es de 2 584 leg. cuadradas.

La parte de la Baviera situada á orillas del Danubio comprende á corta diferencia la concha del Danubio desde la embocadura del Iller hasta la del Inn, y la del Main hasta la confluencia de este rio con el Kinzig. Las cordilleras de que está rodeada, la cubren casi enteramente con sus numerosas ramificaciones. Toda la parte meridional está cubierta de las que se desprenden del Arlberg, prolongacion de los Alpes de los Grisones, así como de las ramificaciones de los Alpes Nóricos, que se adelantan entre el Inn y el Salza. En la márgen izquierda del Danubio, desde la embocadura del Ilz hasta la del Naab, se ven montañas considerables que salen del Bohmerwald, y van allanándose á medida que se aproximan al rio. En el manantial del Main, se encuentra el Fichtelberg, montaña muy alta que envia hácia al S. E. el Bohmerwald, al N. E. el Erzgebirge; al N. O. el Thuringerwald, y al S. O. algunas ramificaciones, de las cuales la mas importante, con respecto á la Baviera, es la que atraviesa este reino, corriendo primero al S. O. hasta el Altmuhl, que desagua en el Danubio, y despues al N. O. entre este rio y el Rezat, afluente del Main. En los manantiales de estos rios, dicha ramificacion, despues de haber formado la línea divisoria de las aguas del Danubio y del Main, se une á los Alpes de Suabia al entrar estos en la Baviera. Los montes Rhone que se unen al Tauringerwald, del cual el Spessart es un ramal, y el Steigerwald una ramificacion septentrional de los Alpes de Suabia, son las alturas mas notables de la parte N. O. de Baviera.

Esta tiene muchos rios, á los que da nacimiento las muchas montañas de su territorio. En la parte del S. se encuentran muchísimos lagos, de los cuales los mas considerables son: el Ammer, el Wurm y el Chiem. Los de las otras partes del reino tienen poca estension. Los principales rios son el Danubio y el Main. El primero atraviesa la Baviera del O. al E. Tiene muchos afluentes, entre los cuales se distinguen por la derecha el Iller, el Lech, el Isar, el Vils y el Inn; y por la izquierda el Wernitz, el Altmuhl, el Naab, el Regen y el Ilz. El Main que nace al pie del Fichtelberg y corre al O. despues de muchos rodeos, recibe allí muchos arroyos, entre los cuales se distinguen el Regnitz por la derecha, y el Saale de Franconia por la izquierda. Las fuentes minerales abundan en este pais, mas pocas de ellas tienen nombradía.

La provincia Rena bávara está dividida en dos partes iguales por la cordillera de los Vosges; y el Donnersberg ocupa su parte céntrica. Solo la bañan algunos pequeños afluentes del Rin, principalmente el Lauter, el Queich, el Issenach y el Nahe.

Las montañas mas elevadas y considerables de la Baviera, son las del S. Los hielos perpetuos que cubren sus cimas, los torrentes que surcan sus vertientes y caen formando cascadas de una á otra peña, los muchos lagos esparcidos en los valles que las separan, los sitios variados y pintorescos que se ofrecen á la vista por todas partes, for-

Digitized by Google

man un cuadro admirable por su perspectiva.

Este reino á pesar de ser tan montañoso, no carece de algunas llanuras, las cuales tienen bastante estension. La mayor es la que se estiende á lo largo de la márgen derecha del Danubio, desde la embocadura del Regen hasta el Vils.

El clima de Baviera, aunque generalmente templado y salubre, es frio y áspero en las montañas, particularmente en las del S. Es muy benigno en los llanos y valles que bañan el Danubio y el Main, por hallarse al abrigo de las cordilleras que cierran el paso á los vientos del N. La benignidad del clima es particularmente admirable en el valle del Main, en donde se cultiva la vid y el almendro. En el valle del Danubio solo pueden cultivarse plantas menos delicadas.

El suelo es compacto en la parte septentrional del reino, y flojo en la parte meridional, mas en ambas es generalmente fértil. La cosecha del trigo es abundante, y además se cogen frutas, vino, cáñamo, lino, lúpulo, tabaco y plantas oleosas. En este reino hay todavia pantanos y páramos. Se encuentran en él los mismos animales que en la zona templada de Europa. Tiene minas de hierro, cobre, plomo, mercurio, cobalto, lápiz plomo, alumbre, vitriolo, azufre, salitre, sal, ulla, serpentina, mármol, piedra de amolar, piedra ehispa, y tierra para fabricar porcelana.

La industria ha hecho menos progresos en este reino que la agricultura; sin embargo hay en él fábricas de lienzos, batista, encages, tejidos de algodon, medias, papel pintado, quincalla, joyeria é instrumentos de matemáticas. Tambien tiene hornos de vidrio, fábricas de espejos, porcelana, loza y vidriado, blanqueos de cera y cervecerías.

La Baviera esporta sus producciones naturales y algunos productos de su industria, y recibe en cambio artículos coloniales, vinos de Francia, pescado salado, palo campeche y metales. El comercio de tránsito es muy activo en ella y deja mucho lucro. Nuremberg y Augsburgo son las principales ciudades de comercio. Furth, Bamberga, Kempten y Frankenthal son plazas de segundo órden.

La Baviera se divide en 8 círculos que toman los nombres de los principales rios de este reino; los siete primeros son el del Isar, el del Danubio superior, el del Danubio inferior, el del Regen, el del Rezat, el del Main superior y el del Main inferior; se subdividen en presidencias ó jurisdicciones: el octavo que es el del Rin, se subdivide en distritos. Pobl. 3.560.000 hab. Tiene 229 ciudades, 399 villas y 2.920 lug. Su capital es Munich.

Los Bávaros son generalmente de origen aleman. Hablan ordinariamente los dialectos bávaro, suabo y franconio; los dos primeros se asemejan al dialecto del danubios ó austriaco, y el tercero al dialecto reno, el cual asi como el otro derivan del aleman de los paises superiores. La pronunciacion de los Bávaros es bastante áspera; sus mejores prendas son la fuerza física, un espíritu reflecsivo, y recto y mucha probidad. Todas las religiones son toleradas en Baviera. Los católicos que forman la tercera parte de la poblacion, tienen dos arzobispos, uno en Munich y otro en Bamberga. Cada uno de estos prelados tiene tres obispos sufragáneos. En otro tiempo las letras no se cultivaban en este pais con tanto ardor como en el resto de Alemania, mas desde algunos años á esta parte el gobierno se ocupa con esmero de todo cuanto interesa á la educacion, al cultivo de las letras y de las ciencias y artes. Tiene universidades en Erlangen, Landshut y Wurtzburg; muchos liceos y gimnasios, escuelas de diferentes ramos preparatorios para los estudios de órden superior, seminarios, y escuelas normales y veterinarias.

Segun el acta constitucional del 26 de mayo de 1818, la Baviera forma una monarquía representativa, cuyo gefe egerce el poder soberano, segun la forma que él mismo ha fijado en la constitucion. La corona es hereditaria en linea masculina por derecho de primogenitura. El monarca es mayor de edad á 18 años. La dieta, que participa del poder legislativo, se compone de la cámara del Senado y de la de los diputados, y ecsamina los gastos públicos. Las autoridades superiores son el ministerio y el consejo de estado. Cada círculo está administrado por un comisario general, y cada subdivision territorial por un juez y un asesor. Los jueces son nombrados por toda la vida.

Las rentas ascienden á 30o 114.000 rs., y la deuda pública á 903.758.000 rs. El ejército se compone de 58.5oo hombres y se completa con las quintas. Tiene además una fuerte reserva y una guardia nacional. La Baviera da 35.8oo hombres á la Confederacion Germánica. Tiene 4 votos en la asamblea general, y uno en la particular.

Antiguamente hacia parte de la *Rhætia*, de la *Vindelicia* y del *Noricum*. Los Bvii que vinieron á habitarla bajo el reinado de Augusto, despues de haber sido echados de la Bohemia por los *Marcomanos*, le hicieron dar por los Romanos el nombre de *Boiaria* ó *Bojavia*, de que deriva el que tiene en el dia. Este pais se gobernó al principio por reyes, y despues por duques hasta Carlo magno, que habiéndose apoderado de él, lo hizo gobernar por condes. Tocó á Luis el Germánico con el resto de Alemania, en la particion del imperio del año 843 Despues de haber cambiado muchas veces de soberanos, cayó en poder del margrave Arnold, que tomó en 920 el título de duque, que conservaron sus sucesores hasta el año de 1623, en cuya época Macsimiliano I fue revestido de la dignidad electoral por el emperador Fernando II. En 1710 el elector Cárlos Alberto fue elegido emperador. Despues de la muerte de Macsimiliano José, último

Digitized by Google

vástago menor de la casa de Wittelsbach, acaecida en 1777, Cárlos Teodoro, elector palatino, le sucedió y reunió sus estados á los de Baviera. Habiendo muerto este príncipe sin sucesion en 1799, Maximiliano José, Duque de Dos Puentes fue su sucesor: este poseia ya el ducado de Baviera, el alto Palatinado, los señoríos de Neuburg, de Suhrbach, de Mindelheim, el palatinado del Rin, los ducados de Juliers, de Berg y de Dos Puentes, el marquesado de Berg-opzoom y el señorío de Ravenstein, así como algunas tierras en la Baja Alsacia y habiendo perdido por las conquistas de la Francia todo el territorio situado en la margen izquierda del Rin, recibió en clase de indemnizacion en 1803 los obispados de Bamberga, de Freisingen, de Augsburgo, parte de los de Passau, Wurtzburg y Eichstadt, la paborderia de Kempten, y muchas abadías y ciudades imperiales en Baviera, en Suabia y en Franconia; y cedió al elector de Baden la parte del palatinado situado en la margen derecha del Rin. En 1805 el elector de Baviera se alió con la Francia en la guerra que terminó con la batalla de Austerlitz. El dia 1.° de enero de 1806 tomó el título de Rey. La paz de Presburgo le hizo dueño del Burgau, del Vorarlberg, de muchos señorios y del territorio de Lindau en Baviera, del Tirol con Trento y de Brixen, del resto de los obispados de Passau y de Eichstadt. En el mismo año el rey de Baviera firmó el acta de la confederacion del Rin, unió á sus estados Nurenberg, Ausburgo y diversos territorios, y sometió á su soberanía las posesiones de muchos príncipes y condes. En 1810 obtuvo el territorio de Ratisbona, el principado de Bayreuth, Salzburgo y Berchtolzgaden, el Inn-Viertel y parte del Hausruck. Cedió el Tirol italiano al reino de Italia, varios territorios al gran duque de Wurzburg, y otros con la ciudad de Ulma al rey de Wurtemberg. El 8 de octubre de 1813 concluyó la paz con el Austria, renunciando al derecho que tenia á la confederacion del Rin. Por el tratado concluido en 1814, restituyó al Austria el Tirol, el Voralberg, Salburgo, el Inn-Viertel y el Hausruck, á escepcion de algunos pequeños territorios. Fue indemnizado en parte con el principado de Aschaffenburg y de Wurzburg, y en 1816 por el que compone el círculo del Rin, en donde se halla Landau.

Los Príncipes que han reinado en Baviera son como siguen.

Leopoldo nombrado duque en 895, murió en el año. . . .	907
Arnol el Malo.	937
Eberhard.	939
Bertoldo.	942
Henrique I.	955
Henrique II.	995
Henrique III, emperador. . .	1004
Henrique IV.	1025
Henrique V.	1047
Conrado I.	1051
Henrique VI.	1054
Conrado II.	1056
Agnes, viuda de Henrique III.	1069
Oton II.	1071
Guelfo.	1120
Henrique VII.	1126
Henrique VIII.	1138
Leopoldo de Austria. . . .	1143
Henrique IX.	1154
Henrique X.	1180
Oton de Wittelsbach. . . .	1183
Luis I.	1231
Oton II.	1253
Luis II.	1294
Luis III.	1317
Estéban.	1375
Juan.	1397
Ernesto.	1438
Alberto.	1460
Juan y Segismundo. . . .	1465
Alberto II.	1508
Guillermo.	1550
Alberto III.	1579
Guillermo II.	1596
Macsimiliano I, elector. . .	1651
Fernando-María.	1679
Macsimiliano-Manuel. . . .	1730
Cárlos Alberto, emperador. .	1745
Macsimiliano-José.	1778
Cárlos-Teodoro, elector palatino.	1799
Macsimiliano José II. . . .	1825
Luis IV. creado rey en dicho año.	

BAVIERA (CÍRCULO DE), ant. division de Alemania; se componia de diversos territorios, que en el dia forman toda la parte orient. del reino de Baviera, que confina al O. con el Fichtelberg, con la ramificacion que se desprende de él, y se dirige al S. S. O hasta Weisenburg, con una línea que desde esta ciudad se dirige al S. O. entre Nordlingen y Donau-Werth hasta el confluente del Iller y del Danubio; con este rio hasta la confluencia del Lech, y el curso de este rio hasta su manantial en el límite S. del reino. El arzobispado de Salzburgo y el país de Berchtolzgaden hicieron tambien parte del círculo de Baviera hasta el año 1802, en cuya época se unieron al círculo de Austria con parte del territorio de Passau.

BAVILA FUENTE, V. S. de Esp., prov. part., obisp. y á 4 leg. de Salamanca, reemp. de Val de Villoria. A. M. y O. Pobl. 956 hab. Sit. al O. de Cordovilla en la carretera que conduce desde Monte Claros a Salamanca por Peñaranda de Bracamonte. Produce trigo, centeno, ceb., algarrobas, garbanzos y vino. Tiene una escelente fuente de aguas minerales, llamada del Caño.

BAVILLIER, lug. de Fr., dep. del alto Rin (Alsacia), distr., territ. y á 3/4 de leg. S. O. de Befort. Tiene una hilanderia de algodon. Pobl. 300 hab.

BAVIO, ald. ecl. de Esp. en Galicia, prov.

de Betanzos, jurisd. de Bavio, arzob. de Santiago; de la parr. de Santa Marta de Bavio.

BAVIO (SANTA MARTA DE), felig., ecl. de Esp. en Galicia, prov. y á 1 leg. de Betanzos, arzob. y á 9 de Santiago, jurisd. de su nombre. J. O. Pobl. 230 hab. Tiene 1 parr. que se compone de las ald. de Bavio, Casal, Monte y Santa Marta de arribs.

BA-YULIMA, r. de Senegambia. Nace en las montañas que separan esta comarca de la Nigricia; corre al O. en el Fuladu, baña los muros de Bangasi y ya á mezclar sus aguas con las del Kokoro despues de un curso de unas 64 leg.

BAWANG, montaña de la costa occ. de Borneo, á 5 leg. E. de Mampava.

BAWDSEY, lug. de Inglaterra, cond. de Suffolk, hundred ó part. de Wilford, sit. en la embocadura del Deben, á 3 1/2 leg. E. S. de Ipswich. Tiene una pequeña ensenada. Pobl. 414 hab.

BAWTRY, V. de Inglaterra, westriding del cond. y á 10 1/4 leg. S. de York, wapentake ó partido de Strafforth y Tickhill, á 1 leg. E. de Tickhill, en la márgen izq. del Idle. Hace un comercio bastante considerable en muelas de molino y plomo. Celebra dos mercados cada semana y dos ferias anuales. Pobl. 1.027 hab.

BAXAURI, lug S. de Esp., prov. y á 20 1/2 leg. de Búrgos, part. de Miranda de Ebro, cond. de Treviño, obisp. de Calahorra. Reg. P. Pobl. 100 hab.

BAY, lago de la isla Luzon, una de las Filipinas, al O. de Manila. De su estremo occ. sale un rio que va á bañar los muros de Manila. Se supone que este lago tiene 28 leg. de circunferencia. En su orilla meridional hay algunas fuentes termales.

BAYA (SANTA), ald. S. de Esp. en Galicia, prov. y obisp. de Lugo, jurisd. de Desa; de la parr. de Santa Eulalia de Palio.

BAYA (SANTA), ald. S. de Esp. en Galicia, prov. y obisp. de Lugo, jurisd. de Chantada; de la parroquia de Santiago de Losada.

BAYA (SANTA), ald. S. de Esp. en Galicia, prov. de Betanzos, jurisd. de Miraflores, arzob. de Santiago; de la parr. de San Juan de Lubre.

BAYA-DAS-DONAS (SANTA), felig. R. de Esp. en Galicia, prov. y obisp. de Tuy, jurisd. de Bayona. J. O. Pobl. 1.051 hab. Celebra mercado cada domingo.

BAYABOSA, peq. rio de Esp. en Galicia, prov. de la Coruña: nace en la parr. de San Lorenzo de Agualda, corre con direccion al N. O. por parte de San Martin de Riovo que es del part. de la Peñuela Baja, y despues separando esta parr. de la de San Pedro de Nanton, y quedando esta á la izq. y aquella á la der. sigue por San Pelagio de Cundins, quedando su iglesia á la izq.; continua por parte de San Juan del Esto, correspondiente al partido de Bimonzo, cuya iglesia y mayor parte de la poblacion quedan á la derecha, y se introduce en el rio Allones en los términos de aquella, y en frente de los de San Félix de Allones.

BAYA-GUANA, V. de Santo Domingo, sit. á 5 2/3 leg. N. N. E. de Santo Domingo, á or. del Garacao.

BAYAMO ó SAN SALVADOR, C. de la parte orient. de la isla de Cuba, sit. á 16 leg. N. O. de Santiago, cerca de la márgen izq. del Cauto. Da su nombre á un canal entre Cuba y los Bajos de Santa Clara. Pobl. 12.000 hab.

BAYAN DZIRUKE, montaña del pais de los Mogoles Khalkhas, prov. del Centro; sit. á 12 leg. S. del Tula y del Urga, ó campamento del Khutuktu de los Khalkhas.

BAYAN DZIRUKE, montaña del pais de los Mogoles Khalkhas, al S. E. del Khunui, que desagua en el Selenga.

BAYANIO, peq. C. de la isla de Cuba, cab. de jurisd., á or. de un rio; sit. á 12 leg. del mar y á 16 N. O. de Santiago. Tiene un hospital y un colegio. Su territ. abunda en frutas y en tabaco.

BAYAN KARA, montaña del pais de los Mandchus, prov. de Ghirin-ula, cerca de la puerta de Bordekhu, por donde se pasa la barrera que separa esta prov. del pais de los Mogoles Kortsin.

BAYAN-KARA, nombre mogol de la alta cordillera que separa el Tangut meridional del Tibet. Esta cordillera empieza por los 35° lat. N., y por los 100° 32' long. E., y se dirige hácia el S. E. Separa los manantiales del Huangho de los del Muruss-usu ó Kincha Kiang superior, y se une al E. con los montes nevados que siguen al S. la direccion del Huang-ho. De estos montes sale el Djatchu. Tsitsirkhana que forma el Yulung-Kiang, separa este rio del Kin-cha-Kiang, y se une á las montañas del Tibet orient., sit. entre estos rios en la frontera del Szutchhuan, prov. china. Esta cordillera hace parte del gran sistema de montañas llamado por los Chinos Kuen-lun, y sit. al O. del manantial del Huangho. Se compone de tres cordilleras distintas; el Aktantsikin, el Barbukha y el Bayan-Kara, cuyo conjunto lleva el nombre mogol de Kulkun. El pais inmediato á la última de estas tres montañas está absolutamente desierto, y no se encuentra en él una sola habitacion. En los meses de agosto y setiembre, el Bayan Kara está cubierto de nieve, la cual no se derrite sino en junio ó julio. El clima por consiguiente es frio, y además insalubre por causa de los aires perniciosos que reinan comunmente en el Tibet y los paises adyacentes. El terreno de estos montes es de color negruzco así como las peñas que los componen. En esta cordillera abundan los animales monteses: sus valles producen pastos y abundan en aguas cristalinas. Estas montañas encierran ricas minas de oro y plata, y á ellas debe esta cordillera su nombre, pues en lengua del Mogol *Bayan* significa rico, y *Kara* negro. La cumbre mas elevada de esta cordillera es el pico llamado Tchakhari-Bayan-Kara que está cubierto de perpetuas nieves,

Digitized by Google

y en el cual nace el Kara. Este rio corre al N. y va á reunirse al Huang-ho. A esta misma cordillera pertenecen las rocas de Ukkhana-Khada, debajo de las cuales nace el Huangko ó Altan-gol.

BAYANO, rio de Nueva Granada, prov. de Panamá: nace en las montanas, al centro del istmo; corre al principio del E. al O., despues al S., y desagua en la bahía de Panamá, en frente de la isla de Chepillo, á 8 leg. E. de Panamá, despues de un curso de unas 21 leg., durante el cual recibe muchos rios, con cuyo caudal se hace navegable para las embarcaciones de mayor porte.

BAYAN-OFORO, montaña escarpada del pais de los Mandchus, en la márgen izq. del Sungari-ula, en el punto en donde sale de la palizada, que separa la prov. de Ghirin-ula de la tribu mogol de Gorlos. En frente de esta montaña se encuentra el apostadero, llamado Bayan-Oforo, y cerca de él la puerta del mismo nombre.

BAYAN-OOLA, montaña del pais de los Mogoles Khalkhas, prov. occ., á 10 leg. del Dzah-Kan, la cual hace parte de la alta cordillera de los montes Tangnu. En esta montaña termina al N. el desierto pedregoso llamado Puka-Gobi.

BAYAN-OOLA, montaña del Turkestan en las tierras del aduar céntrico de los Kirghiz-Kasaka y al S. E. del lago Karagu. Esta montaña se une al Ulug-dagh. En medio de ella hay una cueva espaciosa con un grande algibe constantemente lleno de agua fresca, la cual segun aseguran los Kirghiz, tiene la propiedad de curar toda especie de dolencias: cerca de ella se ve el sepulcro de un santon mahometano, que tienen en grande veneracion. Esta montaña encierra probablemente minas de oro, plata y cobre, pues á menudo se descubren en ella fragmentos de estos metales.

BAYAO, V. del Brasil, prov., distr. y á 36 leg. S. S. O. de Pará, en la márgen der. del Tocantins, á 13 mas arriba del Cameta. Está poblada de Indios y de algunos blancos.

BAYARCAL, lug. R. de Esp., prov., arzob. y á 14 leg. de Granada, part. de Ujijar. A. P. Pobl. 941 hab. inclusos tres cortijos de su jurisd. Sit. al pie de la sierra Nevada, y cerca del puerto del Lobo, á or. de un riachuelo que se incorpora con el rio Ujijar. Produce trigo, maiz, aceite, bellotas y castañas.

BAYARCAS, lug. S. de Esp., prov., arzob. y á 9 leg. S. E. de Granada, part. de Orjiba. A. P. Pobl. 163 hab. Tiene una parr. anexa de Caratauvas. Produce trigo, centeno, avichuelas, seda y maiz.

BAYARQUE, V. S. de Esp., prov. y á 23 leg. de Granada, part. de Baza, obisp. de Almería. A. P. Pobl. 689 hab. Sit. en las faldas de la sierra de Becares, á 2 leg. N. del pueblo de este nombre. Está rodeada de montañas de bastante elevacion. Los rios Seron y Becares fecundizan su pequeña vega abundante en esquisitas frutas. Hácia el S. se despeña un soberbio torrente, por donde pasan las aguas de la sierra de Bacares. Las sobrantes del riego se recogen en la parte inferior de dicha vega en el sitio que llaman el Angosto, en donde se ve un horrendo precipicio, conocido por el Salto del Cuervo, cuya elevacion pasa de 100 varas. En la parte septentrional está la cueva llamada de la Paloma, en la que se encuentra mineral al parecer de cobre. Sus largas y profundas excavaciones manifiestan que fueron beneficiadas por los antiguos. A un tiro de bala de la villa, sobre un gran cerro se ven los muros y algunos algibes y pozos de la antigua *Tizola*, cuya dilatada vega se fertiliza con las aguas sobrantes del Seron, Bacares y Bayarque, y con las de la famosa fuente de Celia que mana en medio de la llanura de este nombre. Al O. del mencionado cerro hay un cortado de piedra de grande elevacion, y de su ángulo entrante fluye pez mineral ó asfalto, aunque en corta cantidad. El término de Bayarque produce aceite, vino, trigo, cebada, cent., maiz, avichuelas, habas, bellota y piñones. Tiene aguas minerales propias para las enfermedades cutáneas y reumáticas.

BAYAS (SAN FÉLIX DE), parr. de Esp., prov. de Asturias, jurisd. de Castrillon, conc. de Avilés, obisp. de Oviedo; es aldea ó anexa de Navarra. Está sit. cerca del mar.

BAYAS, ald. de Esp., prov. de Aragon, part. de Cinco Villas, obisp. de Pamplona. Sit. á 1/2 leg. de Egea de los Caballeros y á or. del rio Orea y canal del Tauste. Prod. (v. CINCO VILLAS.)

BAYAS, barrio de Esp., prov. de Burgos, jurisd. de la villa de Miranda de Ebro.

BAYAS, rio considerable de Esp. en la prov. de Alava: nace en las faldas meridionales de la famosa montaña de Gorbea, jurisd. de la herm. de Zuya, y enriquecido con algunos arroyos que se le juntan hasta el lugar de Arbonicano, atraviesa aquel valle de N. á S., y luego el de Quartango, bañando los pueblos de Sarria, Vitoriano, Luguiano, Arda, Catadiano que deja á la izq., y á la der. los de Amezaga, la ferrería de la Encontrada y Sendadiano; entra luego por medio de las villas de Subijana y Morillas en la herm. de la Rivera por el mojon de propiedad del lugar de Aucita; y continuando su curso de N. á S., baña las poblaciones de Heña, Iga, Rivabellosa, jurisd. de Quintanilla que deja á su izq.; y las de Pobes Caicedo, San Pelayo, y Villabezana á su der., y corriendo desde este punto hasta los mojones de la prov. de Alava, desagua en el Ebro, poco mas adelante de Bayas, cuyo pueblo, que es el último por donde pasa, le ha dado el nombre. Críanse en él con abundancia truchas de esquisito gusto, anguilas y otros peces.

BAYASCA, lug. de Esp., prov. de Cataluña, corregim. y á 11 1/3 leg. de Talarn y á 42 2/3 de Barcelona, obisp. de la Seu de Urgel. A. O. Pobl. 58 hab. Sit. en pay.

Digitized by Google

montañoso y parte en bajo. Prod.: trigo, cent. y pastos.

BAYAZID, C. de la Turquía asiát., bajalato y á 16 leg. N. N. E. de Van y á 16 S. S. O. de Erivan, cab. de sanjacato. Lat. N. 39° 19'; long. E. 48° 8'. Está sit. en el fondo de un estrecho valle formado por áridas montañas, y la defiende una ciudadela construida sobre peña. Por la parte izq., tiene un castillo de iguales cimientos. Las casas de esta ciudad están repartidas en los vertientes de las montañas, y en el valle. Tiene dos iglesias, tres mesquitas y un monasterio muy notable por su hermosa arquitectura y antigüedad. Se fabrican en ella tejidos de algodon. Pobl. 10.000 hab.

BAYDES, V. S. de Esp., prov. y á 8 leg. de Guadalajara, part., obisp. y á 2 de Sigüenza. A. O. Pobl. 317 hab. Tiene 2 parr. con su anejo Viantilla, y un palacio de los condes de Salvatierra. Sit. en la falda de un cerro eminente, donde antes hubo un castillo. Pasan por esta villa dos ríos, el Henares y el Salado, al cual llaman así por venir de las salinas de Imon; y perdiendo su nombre en este punto, toma el de Henares. Con él se riega una hermosa ribera de árboles, cuyas frutas se llevan á Madrid que está á 18 leg. Prod.: trigo, cent., ceb., avena; mucho monte para carbonear, y pasto para ganado lanar y cabrio.

BAYEN, lug. ab. de Esp., prov. de Cataluña, corregim. y á 6 leg. de Talarn, obisp. de la Seo de Urgel. A. O. Pobl. 33 hab. Sit. en terreno montañoso. Prod.: cent. y pastos. Dista 37 1/2 leg. de Barcelona.

BAYENDER o BAINDER, C. de la Turquía asiát. en la Anatolia, sanjacato de Aidin, sit. á 3 1/4 leg. N. E. de Lireh. Su comercio es de consideracion. En sus cercanías hay muchas huertas y arrozales. Pobl. 2.000 hab.

BAYER, ald. R. de Esp. en Galicia, prov. y jurisd. de la Coruña, arzob. de Santiago, arcipr. de Faro; de la parr. de Santiago de Ateyo.

BAYERBACH, V. del archiducado de Austria, país mas arriba del Ens, barrio del Inn; sit. á 4 leg. O. de Efferding y á 2 1/4 N. N. O. de Grieskirchen. Tiene un castillo.

BAYERSDORF, C. de Baviera, circ. del Rezat, jurisd. de Erlangen, cerca del Regnitz; sit. á 4 1/4 leg. N. de Nurenberg. Está bien construida. Tiene una superintendencia eclesiástica y una aduana. Comercia en granos, tabaco y frutas. Cerca del Regnitz se estableció algunos años ha, una fragua de consideracion para elaborar el cobre. Pobl. 1.150 hab., de los cuales la tercera parte son judíos. Cerca de la ciudad se ven las ruinas del castillo de Schafaneck, que fue incendiado así como la ciudad en 1654.

BAYEUX, *Arægenus*, *Bajocæ*, *Civitas Bajocassium*, C. de Francia, dep. de Calvados (Normandía), cab. de distr. y de territ.; sit. en un valle fértil que riega el Aure á 5 leg. N. O. de Caen, y á 1 2/3 S. de la Mancha. Está mal construida, á escepcion de la calle mayor. La catedral gótica es notable por su fachada, y sus tres campanarios de atrevida arquitectura. En el tesoro de esta iglesia se conserva la tapicería de la reina Matilde que representa las hazañas de Guillermo el conquistador. Además son de notar el antiguo palacio episcopal que en el dia sirve de casa consistorial, el seminario que sirve de cuartel, la plaza de San Patricio y la del castillo. El obispado, cuya diócesis comprende el departamento de Calvados, es sufragáneo del arzobispado de Ruan. Tiene un tribunal de primera instancia y otro de comercio, una junta consultiva de manufacturas, un registro de hipotecas, un colegio comunal y una biblioteca publica en el obispado. Tiene fabricas de encages muy estimados y percales, porcelana, saigas y mantelería, bilanderías de algodon, molinos de papel, fábricas de sombreros, tenerías y tintorerías. Comercia en cebollas de flor, en cáñamo y manteca fresca que se esporta en gran parte á Paris.

En el antiguo claustro de religiosos hay un pozo, cuya agua se cree mineral ferruginosa. Pobl. 10.419 hab.

En su territorio hay una cantera de pizarra, y escelentes pastos en donde se crian buenos caballos que se venden en las ferias, particularmente en la del 3 de noviembre que dura dos dias; celebra otras de un dia el 25 de junio, el 14 de setembre, el 18 de octubre y el 6 de diciembre.

Es patria de Alain Chartier, llamado el padre de la elocuencia francesa, de su hermano Juan, historiador; de Guillermo Masin miembro de la academia francesa, de Olivier Basselin y de Francisco de Franquetot, mariscal de Coigny.

Esta ciudad es muy antigua. Los druidas que la ocupaban en tiempo de César, habian establecido una escuela que con el tiempo se hizo muy célebre en el monte Phaunus, en el parage en donde posteriormente se edificaron los prioratos de San Victor y de San Nicolas de la Chenay.

El distrito de Bayeux comprende 159 parr. y 82.515 hab.; y se divide en 6 territorios: Balleroy, Bayeux, Caumont, Isigny, Ryes y Trevieres.

BAYHÍ, rio de la Guinea superior en la costa de Biafra, al N. de los reinos de Pahmway y de Chaybi y al S. del Vola; sit. á 100 leg. N. E. del golfo de Guinea.

BAYL, desp. S. de Esp., prov. de Aragon, part. de Jaca. A. O.

BAYLADORES, C. del gob. de Caracas, prov. y á 77 leg. S. de Maracaibo, y á 11 S. O. de Mérida, cerca del nacimiento del Bayladores. Se divide en dos partes: en ciudad y parroquia; la primera tiene 500 hab., y la parróquia que dista unas 2 leg., tiene menos poblacion.

BAYLEN, *Betula*, V. S. de Esp., prov., obisp. y á 6 leg. N. de Jaen, part. de Linares. A. M. de primera clase. Pobl. 5.996

hab. Tiene un castillo con torreones antiguos, un palacio de los condes de Benavente, un hosp. para pobres transeuntes, casa de postas con 10 caballos y parada de diligencias. Está sit. en el camino real de Madrid á Sevilla, sobre un plano inclinado, rodeado por N. E. y S. O. de cerros de unas 100 toesas de elevacion sobre el nivel de su asiento. Su término que se estiende á 16.908 fanegas de tierra inclusa la poblacion, produce mucho aceite, pocos granos y algo de ganado lanar. Indust.: 30 telares de lienzos de lino, una fábrica de jabon, 12 de vidriado basto, y 3 de teja y ladrillo; tiene además 44 molinos de aceite.

Esta villa es bastante antigua, pues segun se infiere de una inscripcion gótica que se conserva en un ángulo esterior de la casa del palacio de la duquesa condesa de Benavente y de Baylen, parece que ya ecsistia en la era 729, reinando en España Egica. Su castillo fue seguramente fabricado en tiempo de los Moros, y por la obra que presenta, no seria de los más grandes y fuertes. El nombre de Baylen, que ya era célebre en lo antiguo, ha pasado en el dia á ser verdaderamente europeo. En el año de 1212, tuvo parte en la famosa batalla de las Navas de Tolosa; pues los Sarracenos que se escaparon del combate, fueron alcanzados cerca de Baylen, en donde fueron destrozados, conociéndose desde entonces aquel terreno con el nombre de la *Matanza*, segun se llama en todos los instrumentos antiguos. En el mismo sitio y dia 16 de julio de 1808 fue ganada la célebre batalla conocida con el nombre de BAYLEN, por las tropas españolas conducidas por los generales Reding y Coupigni, sobre las francesas mandadas por el general Dupont, que despues de grandes esfuerzos durante el espacio de 12 horas tuvo que capitular con sus 20.000 hombres, sometiéndose el 22 á las condiciones que dictó el general Castaños, que lo era en gefe del ejército español, y á cuyas sabias combinaciones se debió el triunfo, uno de los mas célebres de la historia contemporánea.

Contribuyó eficazmente á este felicísimo resultado la heroica fidelidad de los naturales de esta villa; pues asi hombres como mugeres y niños condujeron víveres y suministraron agua á las tropas españolas, bajo el terrible fuego de los enemigos.

BAYLICA, isla del Océano Atlántico (v. PENITENCIA.)

BAYLIO BUCARELI, bahía de la Rusia americana. (v. BOBRAVAIA.)

BAYLO, lug. ecl. de Esp., prov. de Aragon, part. de Cinco Villas, obisp. de Jaca. A. O. Pobl. 524 hab. Sit. en el canal de Berdun y confines del corregim. de Jaca. Dista 8 leg. de Sos.

BAYNETA ó BAINET, peq. C. y bahía en la costa merid. de Sto. Domingo. Lat. N. 18° 17'; long. O. 69° 13'.

BAYÑA, felig. R. de España en Galicia, prov. y obisp. de Tuy, jurisd. de Bayona, J. O. Pobl. 1.249 hab. Sit. en la costa del mar al pie del monte Grove, y camino costanero que conduce desde Bayona á la Guardia. Prod. (v. BAYONA.)

BAYÑA (SAN PEDRO DE), felig. E. de Esp. en Galicia, prov. y obisp. de Santiago, jurisdiccion de Ventosa. J. O. Pobl. 249 hab.

BAYÑA, parr. de Esp., prov. de Asturias, conc. de Lena, obisp. de Oviedo. Pobl. 346 hab. Consta de los lugares del Padrune y Valmorian. Sit. en la margen der. del rio Candal que desagua en el Nalon.

BAYÑAS (SAN ANTONIO DE), felig. ab. de Esp. en Galicia, prov. y arzob. de Santiago, jurisd. de Ozon y Bayñas. J. O. Pobl. 572 hab. Prod.: centeno, pastos y ganados.

BAYO (SANTA MARIA DE), felig. S. de Esp. en Galicia, prov. y arzob. de Santiago, jurisd. de Vimianzo. J. O. Pobl. 371 hab. Sit. en el camino carretero que conduce de Camariñas á Verdillo; riega su término el arroyo de Nayo, sobre el cual tiene un pequeño puente. Prod.: trigo, maiz y ganado.

BAYO (SANTA MARIA DE), parr. de Esp., prov. de Asturias, conc., alfoz, arcedianato y á 1 1/4 leg. de Grado, arcipr. de la Canal, obisp. de Oviedo. Pobl. 525 hab. Sit. cerca de un rio que nace sobre Soma, y corriendo de S. á N. desagua en el Nalon. Esta parr. se compone de 2 ald. Prod.: los mismos frutos que el partido.

BAYO (EL), desp. de Esp., prov. de Aragon, part. de Cinco Villas, obisp. de Pamplona. A. O. Este lug. se despobló por falta de agua. En él se reconocen vestigios de dos iglesias, una de las cuales fue de Templarios. El terreno es inculto y está rodeado de montes de la jurisd. de Egea de los Caballeros. Dista 2 leg. de Biota.

BAYON (SAN JUAN), felig. E. de España en Galicia, prov. y arzob. de Santiago, jurisd. de Villanueva de Arosa. J. O. Pobl. 2.000 hab. Sit. á or. del rio Humia. Celebra una feria que llaman de San Simon.

BAYON, V. de Fr., dep. del Meurthe (Lorena), distr. y á 3 1/4 leg. S. O. de Luneville, y á 4 2/3 S. S. E. de Nancy, cab. de territ.; sit. en la márgen der. del Moselle. Pobl. 800 hab. En sus cercanías se ven los vestigios de un campo romano.

BAYONA, islas de España en la costa de Galicia, llamadas *Insulæ Cicæ ó Cassiterides*. Están sit. en frente de la ria de Vigo, á 1/2 leg. O. de la punta de Sonrido, y se estienden de N. á S.; la primera por espacio de una leg. corta, y 1/2 la segunda, siendo su ancho de 1/4 de leg. escaso. Están enteramente despobladas, á pesar de haber en una de ellas un puerto muy seguro por la parte del N.

BAYONA, jurisd. R. de Esp. en Galicia, prov., obisp. y á 3 leg. de Tuy y á 16 de Santiago. Se compone de la Villa de su nombre y 14 felig., que son: Santa Mariña de Baiña, San Lorenzo de Belesar, San Martin de Borreyros, Sta. Eulalia de Camos, Sta. Maria de Chain, San Vicente de Mañufe, San-

Digitized by Google

iago de Morgadanes, San Felix de Nigran, Santiago de Parada, San Miguel de Peitieros, Sta. Cristina de Ramallosa, San Pedro de Ramallosa, Sta. Baya das Donas y Sta. Maria de Villasa.

BAYONA, ABORIGA, V. R. de Esp., prov., obisp. y á 5 leg. de Tuy, cab. de la jurisdiccion de su nombre, gob. militar y político. Pobl. 1.750 hab. Tiene un hosp., una parr. colegiata, un conv. de monjas, y una hermosísima capilla dedicada á Sta. Liberata y á sus hermanas hijas de Lucio Catelio, que fue gobernador de este pais en tiempo de los Romanos. Está sit. en la costa del mar á or. de la ria de Vivero á la falda de un monte que la rodea por el O., y continua sin interrupcion al contorno de su bahía, cuyo puerto fortificado con varios baluartes recibe buques del mayor porte. El terreno es fragoso y desigual, pero abunda en granos, vino, lino, legum., frutas y ganados, para los cuales tiene escelentes pastos. La mucha pesca que se hace de sardinas, congrio, besugos, melgas, langosta y otros pescados, forma una gran parte de su riqueza. Las mugeres cultivan el campo y se dedican tambien á hilar, tejer lienzos y hacer calceta y medias, cuyo comercio les da mucho producto. Celebra mercado todos los lunes.

Esta villa con el nombre de Balcagia en el siglo II fue bajo el imperio de Adriano la capital del territorio que se estendia desde la Coruña hasta el rio Duero en Oporto: en los siglos posteriores perdió su opulencia y su nombre, y las muchas ruinas de edificios grandiosos que existen, atestiguan su pasado esplendor; pero como su localidad es hermosa é interesante, muy sana y con buen puerto, el rey D. Alonso IX á principios del siglo XIII, de dos pueblos; el uno con nombre de Erizana, y el otro Bayona, formó una sola villa con esta denominacion. D. Fernando su hijo entre varios privilegios que la dispensó, ordenó que sus vecinos fuesen libres del diezmo que le era debido, estableciendo un portazgo para los estrangeros. Con estas ventajas volvió á engrandecerse esta villa y se hizo numerosa su poblacion. Los gremios de marina y todos oficios se aventajaron á los de otros pueblos, y bajo estas bases florecieron la industria y el comercio en tal grado que vino á ser uno de los puntos mas importantes de Galicia y como la llave de las demas provincias. Monteral que forma una especie de peninsula al N. de la villa, fue una fortaleza inespugnable en aquellos tiempos, en donde estaba lo principal de la nobleza y comercio. Hay en él un convento de frailes franciscos, el cual estuvo antiguamente en donde ahora están los fosos, y la huerta de los mismos religiosos. Fue trasladado á espensas del Rey dentro del Castillo, haciéndolo parroquia, y al guardian, capellan nato de la guarnicion y plana mayor; hay ademas casa para el corregidor y Ayuntamiento. Se ve en el un pozo antiguo de hermosa construccion con una espaciosa escalera. El castillo tiene buenas murallas, baterías, fosos, contrafosos y trincheras, cuarteles y almacenes, y uno de pólvora. El corregidor de esta villa administra justicia en 18 parr. de las 21 que contiene el valle de Miñor, el cual aunque susceptible de cuantas producciones ofrece la naturaleza, solo abunda en vino y maiz.

BAYONA, desp. S. de Esp., prov. de Valladolid, part. de Medina del Campo. A. M.

BAYONA (ISLAS DE), islas del Atlántico. (V. CIES.)

BAYONA, *Lapurdum*, C. fuerte y puerto de Fr., dep. de los Bajos Pirineos (Gascuña), cab. de distr. y de territ.; sit. en la confluencia del Nive y del Adour, á 1 leg. del Oceano, á 17 O. N. O. de Pau y á 130 de Paris. Es sede de un obisp. sufragáneo de Auch, cuya diócesis comprende el dep. de los Bajos Pirineos; es ademas residencia de un tribunal de primera instancia y de otro de comercio, de un registro de hipotecas y de una direccion de aduanas. Tiene una junta de comercio, una casa de moneda y una oficina de garantías para el ensayo de las materias de oro y plata. El Nive y el Adour, en los cuales es muy sensible el flujo y reflujo del mar, dividen esta ciudad en tres partes casi iguales. La grande Bayona se estiende á lo largo de la margen izq. del Nive, y encierra el antiguo castillo; la peq. Bayona se estiende entre la márgen der. del Nive y la izq. del Adour, y contiene el castillo nuevo flanqueado de cuatro torres: el tercer cuartel llamado el arrabal del Espíritu Santo, está como aislado en la márgen der. del Adour, y solo comunica con el resto de la ciudad por medio de un largo puente de madera. Este barrio encierra la ciudadela que está situada sobre una altura y domina la ciudad, la cual está murada y circuida de profundos fosos. Esta ciudad es plaza fuerte de primera clase; es residencia de un comendante general, y cab. de una direccion de artillería con un arsenal de depósito. Tiene astilleros para la marina real y mercante. Presenta el aspecto mas agradable, y generalmente está bastante bien edificada. Los calles á pesar de no tener mucha regularidad, son anchas, y están adornadas de vistosas casas. Tiene algunas hermosas plazas públicas, entre otras la de Grammont, y paseos deliciosos en la márgen izq. del Adour. Tiene una escuela de náutica, otra de dibujo, una biblioteca y un teatro; y sirve de depósito al comercio que se hace entre España, y el N. de Europa. Tiene fábricas de aguardientes y de toda suerte de licores, de crémor tártaro y de chocolate, refinos de azúcar y un horno de vidrio. La esportacion consiste en materias resinosas, lienzos, paños, sedería, vinos, aguardientes, licores, tablones de abeto y jamones muy estimados. En su puerto se preparan los armamentos para la pesca del bacalao y para las colonias. Pobl. 13.636 hab. En esta ciudad se inventaron las bayonetas que llevan su nombre. El hermoso castillo de Marac, célebre por los acontecí-

Digitized by Google

mientos que dieron lugar á la guerra de España, que se terminó en 1814, esta situado estramuros á 1/2 leg. de distancia. Carlos VII espulsó á los Ingleses de esta ciudad á mediados del siglo XV. En 1814 sostuvo un sitio contra el ejército anglo-español.

El distrito de Bayona comprende 54 parr. y 71.568 hab. Se divide en 8 territorios: Bayona (2 territ.) La Bastide-Clarence, Bidache, Espelette, Hasparren, San Juan de Luz y Ustaritz.

BAYONA, r. del Bajo Canadá: cond. de Warwick. Nace en las tierras elevadas al N. del rio San Lorenzo. Despues de muchos rodeos desagua este rio en frente de la embocadura del rio Richelieu, por los 46° 5' lat. N., y por los 69° 18' long. O. Solo es navegable hasta unos 3/4 de leg. de su embocadura. Cerca de este rio hay un riachuelo cuyas aguas son saladas.

BAYONA DE TAJUÑA, V. S. de Esp., prov., part. y á 5 leg. S. de Madrid, arzob. de Toledo. A. O. Pobl. 266 hab. Sit. entre los rios Jarama y Tajuña cerca de su confluencia, y con un puente sobre cada uno de ellos. Produce trigo, cebada, y mucha cebolla de que surte á Madrid. A peticion de los vecinos de este pueblo, se dignó S. M. por real decreto de 1814, concederles que usasen del antiguo nombre latino que tenian, llamándose en lo sucesivo *Titulcia*.

BAYOS (LOS), V. S. de Esp., prov. y á 11 leg. de Leon. Es escnta. A. O. Pobl. 96 habitantes.

BAYOS (LOS), lug. de Esp., prov. de Asturias, conc. de Llanera; de la parr. de Lugo. Sit. al N. O.

BAYPIN ó VAYPIN, isla del Indostan, en la costa de Malabar, entre Cochin y Cranganore, separada del continente por un estrecho canal lleno de islotes. Tiene unas 3 1/2 leg. de largo sobre 3/4 de ancho.

BAYPUR C. del Indostan ingles, presidencia de Madras, ant. prov. de Malabar, distr. de Pulnaad; sit. en una isla cubierta de cocos, á 2 leg. S. de Calicut. Lat. N. 11° 10'; long. E. 79° 34'. Tiene un buen puerto, y un astillero en el cual se construyen embarcaciones de la madera llamada *teck*.

BAYREN, ald. S. de España en Galicia, prov. de Lugo, jurisd. de Saviñao; de la parr. de San Saturnino de Piñeyroa.

BAYREUTH, C. de Baviera, cab. del circ. del Main Superior y de una jurisd., y á 8 leg. E. de Bamberga, á or. del Main Rojo (*Rothe Mein*), que se atraviesa por medio de dos puentes. Es presidencia de un consistorio y de una superintendencia luterana. Está rodeada de antiguas murallas, y tiene 3 arrabales, de los que hace parte la peq. ciudad de San Jorge. Las calles son anchas y regulares, las casas bien construidas. Comprende un castillo antiguo y otro nuevo de muy buena arquitetura, dos iglesias luteranas, una calvinista, otra católica, una sinagoga, un hospital, un hermoso hospicio para huerfanos, un teatro, una academia fundada en el año 1664, un colegio y una *biblioteca pública*. Merecen tambien la atencion los cuarteles y la casa de moneda. Tiene fábricas de lienzos, de tabaco, de porcelana, de vasigeria y de lacre; imprentas, cervecerias, curtidos y tenerias. Hace mucho comercio en granos. Pobl. 11.159 habitantes.

Cerca de esta ciudad está el lugar de la ant. Bayreuth, que fue en otro tiempo muy floreciente, y á 1/2 de leg. de allí se ve el castillo del hermitaño, edificado por un margrave del último siglo. Su jurisdiccion tiene 8 1/3 leg. cuadradas y 20.028 habitantes.

BAYS, r. de Fr., dep. del Mayena, distr. y á 3 3/4 leg. S. E. de Mayena, cab. de territ. Pobl. 2.100 habitantes.

BAYSE ó BAISE, r. de Fr. que nace en las dunas del territorio de Lannemezan, dep. de los altos Pirineos, distr. de Bañeras: pasa por Trie y atraviesa el dep. del Gers, en donde baña las murallas de Miranda, de Valence y de Condom; entra en seguida en el dep. del Lot-y-Garona, pasa por Nerac y desagua en el Garona por la márgen izq. cerca de San Leger, despues de un curso de 46 leg. del S. al N., de las cuales 5 son navegables por medio de 7 esclusas, desde Nerac hasta el Garona. Sus afluentes mas notables son: por la der. el Baisolle y el Bayse-Devant; y por la izq., el Gelize.

Los principales efectos que se trasportan por el Bayse son: aguardientes, harina, duelas, corcho, etc. El proyecto y los primeros ensayos que se hicieron para hacer este rio navegable, se deben á Henrique IV. En 1814 el gob. se ocupó de la continuacion de la navegacion de este rio. Desde 1814 los trabajos están suspendidos.

BAYUAS, lug. de Esp., prov. de Asturias, conc. de Valdés. Pobl. 19 hab.; de la parr. de San Miguel de Trevias.

BAYUCA, ald. S. de Esp. en Galicia, prov. de Lugo, jurisd. de Taboada; de la parr. de San Martin de Couto.

BAYUCA, ald. R. de Esp. en Galicia, prov. y jurisd. de la Coruña, arzob. de Santiago, arcipr. de Faro; de la parr. de Santiago de Arteijo.

BAYUCA, ald. O. de Esp. en Galicia, prov. y obisp. de Lugo, jurisd. y arcip. de Deza; de la parr. de Sta. Maria de Alvarelos.

BAYUCA, ald. S. de Esp. en Galicia, prov. de la Coruña, arzob. de Santiago, arcipr. de Faro; de la parr. de Sta. Maria de Lourela.

BAYUGAS DE ABAJO, lug. S de Esp., prov. y á 9 leg. de Soria, obisp. de Siguenza, part. de Berlanga. A. P. Pobl. 410 hab. Tiene una parr. con una aneja.

BAYUGAS DE ARRIBA, lug. S. de Esp., prov. y á 9 leg. de Soria, part. de Berlanga, obisp. de Osma. A. P. Pobl. 160 hab. Tiene una parr. aneja de Valverde de los Ajos.

BAZ, ald. S. de Esp. en Galicia, prov. y obisp. de Lugo, jurisd. de Moreda; de la parr. de Villaoscura.

BAZA, part. de Esp., prov. de Granada,

Digitized by Google

cuya jurisd. comprende 57 pueblos, entre ellos cuatro ciudades, que son: Baza, Purchena, Vera y Mojacar, con 340 anejos y cortijos. La jurisd. eclesiástica del obisp. de Guadix y Baza se estiende á Cullar, Canilés, Zujar, Benamaurel, Freila, Cortes, Galera, Orce, y Castril. El corregim. de la ciudad por lo que hace á su jurisd. ordinaria, solo se estiende al Casco, Laroya, Macael, y Freila. Todos los pueblos de este partido son meramente agricultores sin industria alguna, por lo cual en los años estériles esperimentan la mayor miseria. Sus producciones ordinarias son: trigo, cebada, vino, miel, pasas, higos, frutas, hortalizas, lino, cáñamo y toda especie de ganado. La Sierra de su nombre abunda en maderas de construccion doméstica y leña para el carboneo: tiene muchas minas de plomo, aunque son pocas las que se benefician. Se encuentran tambien mármoles blancos, particularmente en el término de Macael, de donde los Moros sacaban aquellos enormes trozos que todavia se admiran en sus palacios de Granada. Hay baños termales muy saludables, y entre ellos los de Benzalema, cuya temperatura es de 32° de Reamur, á or. del Guadalquiton, que es el r. mas considerable que riega sus campos.

BAZA *Basta y Basti*, C. R. de España, eab. del partido de su nombre, obisp. de Guadix, corregim. de tercera clase. Es de muy antigua fundacion, aunque algunos solo le conceden la del siglo VIII, suponiéndola fundada por los Baztanes navarros; sin embargo la cita Ptolomeo, y se sabe que fue silla episcopal, cuyo primer prelado fue cut quiano que asistió en el concilio Iliberitano, segun dice Estrada; y Garabay asegura que la fundaron los Cántabros dándole por nombre *Viacia*. Fue cap. de los antiguos Bastitanos, y su jurisd. comprende 15 ciudades y muchas villas ilustres. Algunos pretenden que el nombre de esta ciudad es de origen arábigo, y que significa *casa llana*; pero prescindiendo de este significado, mas probable es que el nombre árabe sea corrupcion del antiguo, que impuesto por los Sarracenos. Tiene catedral, 3 parr., 5 conv. de fr., una congregacion de San Felipe Neri, un conv. de monjas, un beaterio, una colegial, que es la que fue silla episcopal en lo antiguo, un seminario conciliar, varias hermitas, un hospital, un pósito, caja de correos y administracion subalterna de loterías. Pobl. 11,486 hab. Sit. á las faldas de un collado, en una llanura llamada Hoya de Baza, cerca de un peq. r. llamado Guadalquiton. Su término es delicioso y ameno y sus prod. son las mismas que se espresan en el artículo anterior. Se conserva en esta ciudad la artillería que llevaron los reyes católicos para su conquista, la cual se halla en un gran sótano debajo del pósito. En su vega se encuentran muchos restos de antigüedades romanas, tales como sepuleros que contienen vasos cinerarios de elegantes formas griegas y etruscas, algunos sarcófagos con figuras y bajos relieves, y vasos lacrimatorios y de libacion, cuyos preciosos objetos han sido hechos pedazos casi en su mayor número por las gentes del campo que han creido hallar tesoros en ellos, y muchos de los mismos se hallan tirados y sin aprecio, en vez de ocupar un digno lugar en algun gabinete de antigüedades. Fue restaurada de los Moros el dia 4 de diciembre de 1489 despues de siete meses de cerco. Hace por armas un escudo con una empalizada dorada en campo de gules con trece castillos por orla. Es patria de Fernando de Ribera y de Gonzalo Argote de Molina, historiadores. Dista 7 leg. de Guadix, 10 de Velez rubio, 15 de Mojocar, 7 de Purchena, 19 de Almería en camino de carruage, ó 15 parte de carruage y parte de herradura, y 16 de Granada.

BAZAIM ó BASSEIN, C. marit. del Indostan ingles, presidencia y á 8 leg. N. de Bombay; ant. prov. de Aureng-abad, al N. de la embocadura del Hulas, que la separa de la isla Salsette. Lat. N. 19° 20′; long. E. 76° 36′. Esta ciudad es grande y está bien fortificada. Perteneció á los Portugueses, á quienes la tomaron los Maratas en 1552, y á estos los ingleses en 1780.

BAZAL, ald. S. de Esp. en Galicia, prov. y obisp. de Lugo, jurisd. de Cervantes; de la parr. de Villaspasonte.

BAZALEEVKA, V. de la Rus. eur., gob. y á 10 leg. E. de Kharkof, distr. de Volchansk cerca del Severnoi-Donetz, á 3 1/4 leg. E. de Tchuguef.

BAZALETHI, distr. de la Rusia asiática, prov. de Georgia; sit. en la márgen der. del Aragwi, y en las cercanías de Ducheti. El territ. de este distr. es muy fértil, y su suelo se compone de una arcilla amarillenta, mezclada por todas partes de marga caliza. Los campos solo se abonan cada cinco años, y producen trigo, cebada y mijo. En el centro de este distr., y á 1 1/2 leg. de Duchethi, se encuentra el Bazalethi, que es un lago que tiene cerca de 1 leg. de circunferencia, y está lleno de sanguijuelas sin tener un solo pez.

BAZALIA, V. de la Rus. eur., gob. de Volhinia, distr. y á 9 1/2 leg. O. de Staio Konstantinof, y á 10 1/2 S. S. O. de Zaslaf. Pobl. 288 habitantes.

BAZANCOURT, lug. de Fr., dep. del Marne (Champaña), distr. y á 2 3/4 leg. N. N. E. de Reims, territ. de Borgoña. Tiene una gran fábrica de hilados de lana que ha servido de modelo de este ramo de industr. en Francia.

BAZAR (SAN BERTIGIO DE), felig. ab. de Esp. en Galicia, prov., obisp. y jurisd. de Lugo, arcipr. de los Cotos de Lugo. Tiene J. Merino. Pobl. 94 hab. Su parr. se compone de las aldeas de Paderne, Tuje, Casa nueva, Áspera, Bardian, Canto, Fontes, Granda, Grandela, Guntin, Montillon, Modia, Onofe, Peña, Peñelas, Puente y Riva á Peña.

BAZAR (SAN MAMED DE), felig ecl. de Esp. en Galicia, prov. y arzob. de Santiago, ju-

Digitized by Google

risdiccion de Jallas. J. O. Pobl. 159 hab. Sit. en terreno montuoso, cerca del nacimiento del rio Jallas. Prod.: centeno, pastos y ganado.

BAZAR (SAN PEDRO DE), felig. S. de Esp. en Galicia, prov. de Lugo, jurisd. de Castro de Rey, obisp. de Mondoñedo. Tiene J. Letrado. Pobl. 462 hab. Sit. en las márgenes del rio Miño, al S. de Moimenta, en terreno llano y ameno. Prod. (v. BOAS.)

BAZAR, ald. ab. de Esp. en Galicia, prov. de Lugo; de la jurisd. y parr. de Pombeiro.

BAZARDJIK, C. de la Turquia eur. (v. HADJI-OGLU-BAZARDJIK Ó TALAR BAZARDJIK.)

BAZARIA o BAZARGAHI-DJEDID, V. de la Turq. eur., sanjacato y á 6 1/2 leg. E. de Salonica, al S. del lago de Bechik. Es cab. de una jurisd. Celebra un mercado semanal.

BAZARKEUI, V. de la Turq. asiát. en la Anatolia, sanjacato de Kodjah Eili, en la or. sept. del lago de Isnik, á 4 1/4 leg. O. de la ciudad de este nombre.

BAZAR-KEUI, V. de la Turq. asiát., bajalato y sanjacato de Sivas; sit. á 5 leg. O. de Tokat, al pie de una colina. Tiene 500 casas: en su territorio se coge muy buen vino, tabaco y mucha fruta.

BAZAR-KHAN, peq. C. de la Turq. asiát. en la Anatolia, sanjacato de Kutahieh; sit. á 8 leg. S. de Degnizli y á 20 N. O. de Satalieh, en un valle, al pie de una montaña. Los alrededores de esta ciudad por la parte del S. están cubiertos de estensos pantanos. En el dia es de poca consideracion. En ella se celebra el mercado de todos los lugares del valle y á esta circunstancia debe su nombre.

BAZARUTO, grupo de islas del canal de Mozambique. Pertenecen á la capitania de Mozambique y al gob. de Inhambane, y están sit. cerca del cabo de San Sebastian por los 21° 30′ lat. S., y por los 40° 7′ long. E. Estas islas parecen estar unidas entre sí y á la costa por medio de los arrecifes que la rodean.

BAZAS, *Cossio*, despues *Vasates*, C. de Fr., dep. del Gironda, cab. de distr. y de territ.; sit. sobre una roca á cuyo pie pasa el Beuve, á 4 leg. S. O. de la Reole, y á 10 S. S. E. de Burdeos. Está mal edificada. Es residencia de un tribunal de primera instancia, y de un registro de hipotecas. Tiene una salitreria real, un horno de vidrio, una tenería y una sociedad de agricultura. Comercia en ganado, centeno, avena y leña. Pobl. 4.215 hab.

Fue en otro tiempo plaza muy impottante. Sus habitantes conocidos con el nombre de *Vasates* eran los mas poderosos de la *Novempopulania*. Posteriormente fue capital del Bazadois y sede de un obispado. Es patria de Julio Ausono, médico del emperador Valentiniano I y prefecto de Iliria.

El distrito de Bazas comprende 68 parroquias y 47.579 hab. Se divide en 7 territorios: Auros, Bazas, Captieux, Grinols, Langon, Saint-Symphorien y Villandraut.

BAZEILLE (SANTA), C. de Fr., dep. del Lot-y-Garona, distr., territ. y á 1 1/4 leg. O. N. O. de Marmande, cerca de la margen der. del Garona. Pobl. 2.000 hab.

BAZELARES, ald. S. de Esp. en Galicia, prov. y obisp. de Lugo, jurisd. y parr. de San Salvador de Moreda.

BAZIEGE, V. de Fr., dep. del Alto Garona, (Languedoc) distr. y á 2 leg. N. O. de Villefranche, territ. de Mongiscard, á 4 leg. S. E. de Tolosa. Pobl. 1.450 hab.

BAZING, C. de Hungria. (V. POSING).

BAZOCHES, *Basilica*, lug. de Fr., dep. del Aisne, (Picardia) distr. y á 4 1/4 leg. E. S. E. de Soissons, territ. de Braine, sit. en la márgen der. del Vele. Pobl. 254 hab. En tiempo del emperador Diocleciano, el prefecto de las Galias tenia en él un palacio del cual el lugar ha tomado su nombre.

BAZOCHES-AU-HOULME, lug. de Fr., dep. del Orne, (Normandia) distr. y á 3 1/4 leg. N. O. de Argentan, territ. de Putange. Pobl. 1.200 hab.

BAZOCHES-AUPERCHÉ-GOUET (LA), lug. de Fr., dep. del Eure-y-Loire, (Perche) distr. y á 4 1/2 leg. S. S. E. de Nogent le-Rotrou, territ. de Authon. Pobl. 2.400 habitantes.

BAZOCHES-LES-GALLERANDES, *lug.* de Fr., dep. del Loiret, (Gatinés) distr. de Pithiviers, territ. de Outarville; sit. á 5 2/3 leg. N. N. E. de Orleans. Pobl. 1.050 hab.

BAZOCHES-SUR-HOESNE, lug. de Fr., dep. del Orne, (Normandía) distr. y á 1 1/4 leg. N. O. de Mortagne, cab. de territ. Pobl. 1.400 hab.

BAZOGE (LA) V. de Fr., dep. del Sartes (Mayne), distr. y á 2 leg. N. N. O. del Mans; territ. de Parigne l'Eveque. Tiene fábricas de lienzos y una de hierro, de que se surte en gran parte la fragua de la Gaudiniere.

BAZOGES-EN-PAREDS, lug. de Fr., dep. de la Vendee, (Poitú) territ. de Chataigneraye, distr. y á 4 leg. N. de Fontenay, y á 7 1/4 E. de Borbon-Vendee, en la márgen izq. del Loing. Pobl. 1.600 hab.

BAZOILLE, lug. de Fr., dep. de los Vosgas, (Lorena), distr., territ. y á 1 leg. S. S. O. de Neufchateau y á 11 1/2 O. de Epinal. Tiene altos hornos de fundicion.

BAZOUGE-DE-CHEMERÉ (LA), lug. de Fr., dep. del Mayena, (Mayne) distr. y á 4 leg. E. S. E. de Laval, territ. de Melay á or. del Vaige, que sale en este sitio de un estanque muy considerable. Pobl. 1.070 hab.

BAZOUGERS, lug. de Fr., dep. del Mayena (Mayne), distr. y á 2 3/4 leg. E. S. E. de Laval, territ. de Melay. Pobl. 1.263 hab.

BAZOUGES, lug. de Fr., dep. del Mayena (Mayne) distr., territ. y á 1/4 de leg. N. O. de Chateau-Gontier. Pobl. 1.790 hab.

BAZOUGES, lug. de Fr., dep. del Sarte (Mayne), distr. y á 1 1/4 leg. O. de Fleche, sit. cerca de la márgen der. del Loir. Su territ. produce escelente vino tinto.

BAZOUGES-DU-DESERT (LA), lug. de Fr., dep. del Ille-y-Vilaine, (Bretaña) distr.

Digitized by Google

y á 2 1/4 leg. N. N. E. de Fougeres, territ. de Louvigne. Tiene 4 molinos de papel.

BAZOUGES-LA-PEROUSE, V. de Fr., dep. del Ille-y-Vilaine (Bretaña), distr. y á 5 leg. N. O. de Fougeres, territ. de Antrain, á 6 1/2 N. N. E. de Rennes. Tiene un horno de vidrio.

BAZTAN, valle de Esp. en Navarra, del 6° part. de la merind. de Pamplona, y de su obisp. Se compone de los pueblos Almandoz, Aniz, Arizcun, Arrayoz, Azpilcueta, Berrueta, Elizondo, Elbetea, Erasu, Garzaun, Lecaroz, Oronoz, Ziga, é Irurita, cuyos habitantes forman el número de 7.500. Sit. en los vertientes de los Pirineos, entre ásperas y empinadas cumbres. Tiene 7 leg. de largo y 5 de ancho. Linda al N. con Urdax, Zugarramurdi y cinco Villas de la montaña; al E. con Francia y término de Quines, comun antes á Españoles y Franceses, y repartido ahora entre ambas coronas, por el tratado de 1785; al S. con el valle de Ulzama, y al O. con el de Basaburua menor. Su punto céntrico, que es Elizondo, dista 8 leg. de Pamplona y otras tantas de Bayona de Francia. Es de los paises que por su situacion montuosa, y por el valor de los naturales, se preservaron de las irrupciones de los primeros bárbaros y últimamente de los Sarracenos, conservándose sus moradores en posicion de su pais desde tiempo inmemorial.

Los Baztaneses son hijos-dalgo, francos é indemnes de todo pecho y servidumbre, asi como sus tierras y términos. Justos observadores de toda prerogativa, no permiten que forastero alguno sea vecino, ni egerza cargo concejil, sin que pruebe antes la limpieza de sangre, presentando en junta general del valle los documentos que lo acrediten. Los pueblos no tienen terrenos señalados; todo el del valle, á escepcion de las tierras de los vecinos en particular, es indiviso; y conservando la universidad su dominio directo, los vecinos gozan promiscuamente de sus beneficios con rigurosa igualdad. Asi Baztan forma una sola comunidad, y es en todo el rigor un pueblo con catorce parroquias. Asi es que su nombre primitivo fue *Bat-zan*, que en idioma del pais significa *soy uno*, y que por sincope y metátesis, tomó los de *Bat-an*, *Bazan* y *Baztan*. Tiene un alcalde trienal, capitan á guerra con jurisdiccion criminal y civil, un teniente y alferez; aquel elegido por el Escmo. Sr. Virey de Navarra de la terna que el valle le propone, á votacion general de sus vecinos; y los tenientes y alferezes nombrados por el alcalde para los casos de enfermedad y ocupacion de aquel. Cada pueblo tiene un regidor nombrado por sus respectivos vecinos, quien entiende de su buen gobierno político. El alcalde y los catorce regidores componen el ayuntamiento del valle, y sus atribuciones consisten en resolver los negocios que se ofrecen para el buen gobierno y distribucion de sus rentas. Hay además una junta general de cincuenta vecinos, que son; el alcalde, los catorce regidores y secretario actuales, los catorce del año anterior, y los veinte restantes nombrados por los pueblos en sus consejos, con proporcion á sus vecindarios. Se gobiernan por una legislacion municipal compuesta en la mayor parte de articulos rurales, con el título de Ordenanzas del valle, aprobadas por el consejo de Navarra en 1696. Los colonos no pueden entrar en ninguna de las juntas que celebra el valle, porque careciendo de vecindad, no tienen voz activa ni pasiva en las elecciones: sin embargo á los que son hijos de vecinos, se les concede goce en los pastos comunes, con cierto género de ganados; y á ellos y á los que no lo son, el de hacer leña para sus hogares en el arbolado comun. Está prohibido por ordenanza fabricar casas que aumenten la vecindad, para evitar el que el número de los habitantes llegue á esceder al que pueden mantener los escasos frutos que rinden sus campos. No es menor el cuidado de que no se disminuya el número de sus palacios y casas. A este fin, por estilo heredado de sus mayores, se observa como ley inviolable, el que llegando á faltar algun edificio por ruina ó por incendio, se reedifique; concurriendo la comunidad y los particulares como á conveniencia pública y á interes universal y comun. La agricultura es la ocupacion ordinaria de los moradores, que necesitan trabajar incesantemente la tierra, para hacerla productiva: sus frutos son maiz, trigo, manzanas, patatas, castañas, nabos, y avichuelas. Hay muchos prados artificiales, en los que se cria ganado vacuno y lanar; hay tambien ganado de cerda y algo de caballar. Tiene abundancia de ricas aguas potables, y algunas minerales, conocidas en idioma vascongado con el nombre de *Cambaura*. Bañan este valle varios riachuelos, que bajan de las montañas vecinas; el principal toma el nombre de Bidasoa en el puente llamado Baztanzubi de la villa de Santestevan, sit. á 2 leg. de Elizondo, y abunda en truchas y anguilas. Las muchas arboledas, las muchas casas llamadas en el pais *Bordas* y diseminadas en todo el terreno, en la mayor parte montuoso, la diversidad de producciones, y un continuo verdor, presentan al viagero un cuadro agradable y pintoresco. Cada vecino tiene obligacion de plantar anualmente cierto número de árboles en el comun del valle, bajo la inspeccion de su respectivo regidor; y este la de anotar en su libro, que cada uno ha dado cumplimiento á este deber. Igualmente tiene cada pueblo señalado su trozo de camino, de cuya conservacion debe cuidar, y cuando ocurre abrir ó reedificar de nuevo, contribuye la universidad para el jornal de los oficiales, haciendo los pueblos el acopio de materiales necesarios á sus trozos respectivos. Para celebrar las juntas generales y de ayuntamiento, tiene el valle en el lugar de Elizondo, como localidad mas proporcionada para la concurrencia de los vocales, un suntuoso edificio de piedra sillar, y en él una cárcel muy segura. En el mismo está el hospicio ó casa de misericordia de todo el valle, en donde se recogian los ancianos y niños pobres, se les instruia en doctrina cristiana y en la fabricacion de tejidos de lana del pais. Actual-

Digitized by Google

mente por falta de fondos está habitada por familias pobres. Las únicas fábricas que se conocen en el valle son; dos de curtidos, y algunos tejidos del pais para diferentes destinos, un batan y una alfarería. Son muchos y eminentes los servicios que ha prestado este valle á sus reyes y á la patria. En el año de 1132 el rey D. Alfonso el Batallador le honró titulándose rey de Baztan, en premio del singular esfuerzo con que sus catorce pueblos coadyuvaron á la rendicion de Bayona de Francia. En el de 1212, D. Sancho el Fuerte le concedeoró con el blason de su tablero escaqueado de blanco y negro, por la parte activa que tomaron sus habitantes en la célebre batalla de las Navas.

Los tres estados de Navarra en las cortes de 1652 declararon por mérito estraordinario, que los Baztaneses solos hubiesen rechazado en 1639 á un cuerpo de 6000 infantes, y 1.500 caballos franceses mandados por el duque de Agra-Mont, con pérdida considerable de estos. En 1695, á la sola insinuacion del señor marques de Valero, virey de Navarra, acametió Baztan á los franceses que contra derecho se habian avecindado en los términos de Quines ó Quinto Real; demolió sus edificios, abrasó sus colonias, y espelió de los dominios de España á los usurpadores, causando no poca admiracion al virey ver ejecutado, sin el ruidoso tren y preparativos de campaña, una accion que por árdua los requeria. El Sr. Cárlos II, informado por el virey de este suceso, tuvo la dignacion de conceder á Baztan sin limitacion alguna, el goce de yerbas y aguas á medias con el valle de Erro que ya lo tenia. En 1792 cuando se declaró la guerra contra la república francesa; al momento se puso el valle sobre las armas, formando un cuerpo de unos 1000 hombres en ocho compañías; é incorporado al ejército real hizo á espensas propias relevantes servicios al rey y á la patria, hasta que el general en gefe conde de Colomera, obligado por la superioridad del enemigo, retiró el ejército á las inmediaciones de Pamplona, adonde siguió Baztan, prefiriendo el abandono de sus hogares y bienes á someterse al yugo estrangero. Con el fin de defender la frontera contra insultos enemigos, tiene cerca de 1000 hombres de armas, los cuales cada año pasan revista de alcalde y capitan á guerra, presentando cada uno de ellos su arma de fuego corriente, media libra de pólvora, y doce balas; para que (dice la ordenanza) con este ejercicio, esten mas prontos y hábiles para ocurrir á lo que sea del servicio de S. M. y de la patria.

Los varones ilustres que ha producido este valle son infinitos. El palacio Jureguizar ha abundado en ellos. D. Gonzalo Bazan, alferes del estandarte real de Navarra, compró la eleccion de gobernador del reino en tiempo de la reina D.ª Juana en tutela. Cuatro generales de las galeras de España y armada real del Océano, originarios de este palacio se sucedieron consecutivamente, mereciendo entre ellos singular mencion D. Alvaro Bazan, primer marques de Santa Cruz. El palacio Ursua tiene los suyos. El general D. Pedro Ursua se empleó desde el año 1540 en las regiones de América en empresas heroicas, siendo por su conocido valor el mas seguro desempeño de los vireyes, habiendo merecido entre otras glorias la de haber fundado en el nuevo reino de Granada las ciudades de Pamplona y Tudela. El capitan D. Pedro Elizalde y Ursua defendió con solos cien hombres, contra 2000, el castillo de Chagre llave de Tierra Firme y Panamá, hasta que pegándose fuego al almacen de pólvora y empezando á arder el castillo, rindió él su vida al desfallecimiento de la sangre que perdia por sus muchas heridas: tres solos soldados de la guarnicion quedaron con vida, quedando atónito el enemigo de tan asombrosa defensa. El general D. Pedro Ursua resucitó con mas feliz suerte y no menos valor la memoria del precedente, y por sus grandes servicios honró á su casa el Sr. D. Felipe IV con el título de conde de Gerena. El antiquísimo palacio de Azpilcueta prohija á D. Martin de Azpilcueta llamado por escelencia el Dr. Navarro. El admirable San Francisco Javier pertenece al propio palacio, como hijo de D.ª Maria Azpilcueta, hija y señora del mismo. D. Juan de Goyeneche, tesorero de la reina, hijo del palacio de Goyeneche del lugar de Arizcun, estableció varias almadías para el trasporte de árboles para la construccion de naves, de que han resultado grandes ventajas á las escuadras españolas, y fundó un lugar hermoso en la provincia de Madrid llamado Nuevo Baztan. Sabido es lo que de él dice el ilustre Feyjoó; *todos para sí, Goyeche para todos y para todo*; y el singular aprecio que mereció del Sr. Felipe V. D. Juan Bautista Iturralde, hijo del solar de su apellido, del propio lugar de Arizcun, gobernador primeramente del consejo real y supremo de hacienda, en seguida ministro de estado del mismo ramo, merece particular mencion por los establecimientos piadosos que fundó, tales son; en el lugar de su nacimiento un convento de religiosas de San Francisco de Asís, con dotacion cumplida para veinte y cinco parientas y naturales del valle, y para dos padres confesores de la misma órden, habiendo erigido ademas dos capellanías colativas para dos eclesiásticos seculares, con objeto de aumentar el culto divino en su iglesia, y para la mayor asistencia de los que concurren á ella. Dotó en el mismo pueblo una escuela perpetua para instruccion de los niños en la doctrina cristiana, leer, escribir y contar. Estableció en la ciudad de Pamplona un colegio-seminario con la advocacion de San Juan Bautista, para diez y seis plazas, las doce de gracia, destinadas á parientes naturales de Arizcun y del valle, y las cuatro de pensionistas de libre provision del patrono. Destinó dotes con competente violario para diez y ocho religiosas en conventos de S. Francisco de Asís, Sto. Domingo y carmelitas descalzas, seis en cada religion. Señaló dote de cuatrocientos ducados de plata doble, que se ha de dar en cada año á una doncella pobre, natural del referido Arizcun y del valle. Dejó

Digitized by Google

asignaciones perpetuas para cuatro estudiantes en la universidad de Salamanca, disfrutables por diez años, dando para ellas cierta preferencia á los colegiales de gracia de su mencionado colegio; y otras cuatro para otros tantos oficiales militares, que las deben gozar hasta ascender á la clase de capitanes efectivos. Para la puntual paga de las cantidades señaladas á estos establecimientos, erigió en el convento de San Ermenegildo, carmelitas descalzos de Madrid, una arca comun que corresponde con exactitud á las benéficas intenciones del fundador.

Desde principios del siglo último puede el valle erigir águilas imperiales en la fachada de su casa consistorial, y en la nativa de cada uno, á la memoria de cualesquiera de sus hijos que lleguen á la cumbre de sus respectivas carreras; en consecuencia de lo cual se ven en sus puestos las correspondientes á los varones ilustres que ha producido, leyéndose en sus centros sus nombres, y las dignidades, títulos y condecoraciones que han debido á sus soberanos.

BAZTAN, arcipr. del obisp. de Pamplona, prov. de Navarra. Se compone de una villa y 13 lug. que son: Arizcun, Arrayoz, Almandoz, Aniz, Azpilcueta, Berrueta, Ciga, Elizondo, Elvetea, Errasu, Gaizain, Irutita, Lacaroz y Maya.

BAZTAN (NUEVO) lug. S. de Esp., prov. y á 6 leg. de Madrid, part. y á 3 de Alcalá, arzob. de Toledo. A. O. Pobl. 319 hab. Tiene una parr., un hosp., y un palacio de los condes de Saceda. Sit. en terreno delicioso. Sus calles están tiradas á cordel, y guardan el mismo órden los tejados. Tiene una grandiosa plaza plantada de árboles, buenos paseos y alamedas y una espaciosa vega. Hácia el E. y S. se halla rodeado de montes, robles y encinas. Produce trigo, ceb., centeno y demas semillas, aceite y vino con abundancia. Este pueblo fue fundado por D. Juan de Goyeneche por los años de 1709 á 1713, y le enclujó en sus mayorazgos, estableciendo allí varias manufacturas y fábricas de paños finos y ordinarios; lienzos, medias de seda, tejidos de tisúes de oro, plata y gasas; sombreros, antes, vidrios y cristales muy esquisitos, y tambien jaboneria. Estos ramos de industria han desaparecido del todo. El palacio que edificó dicho señor es magnífico, todo de piedra de silleria, y una gran plaza de toros dentro de él con balconages de hierro, en la que se celebraron al principio algunas corridas á que se dignaron asistir varias personas reales. Hay además otras casas grandes de personas de distincion, que las disfrutan durante la estacion de verano.

BAZTAN-ZUBI, r. (V. BIDASOA).

BAZZANO, V. de los Est. Pontif., delegacion y á 3 3/4 leg. O. de Bolonia, á or. del Samoggia. Pobl. 2.937 hab.

BEA, ald. S. de Esp., prov. y á 7 leg. de Soria, part. y á 1 1/2 de San Pedro Manrique, obisp. de Calahorra. A. P. Pobl. 300 hab. Tiene una parr. aneja de la de San Martin de la cab. del part. Sit. en terreno bajo, bañado por el rio Linares, que riega algunas huertas y abunda en pesca. Produce granos y frutas, y cria ganado lanar.

BEA, lug. R. de Esp., prov. de Aragon, part. y á 5 leg. de Daroca, arzob. y á 15 de Zaragoza. A. P. Pobl. 154 hab. Sit. en un valle á la der. de las corrientes de la Huerva. El terreno abunda en manantiales casi en todas direcciones. Hácia Fombria hay una pardina que es de ambos lugares. Tiene canteras de buena piedra para fábricas en todo el término. El clima es frio y lluvioso.

BEA, los nombres del Indostan, que siguiendo la ortografía inglesa, empiezan con Bea, van continuados en Bi.

BEAGAN, (SANTA MARIA DE) felig. y cot. red. ab. de Esp. en Galicia, prov., obisp. y á 2 leg. de Orense, y á 14 de Santiago, jurisd. de su nombre. J. O. Pobl. 207 hab. Su parr. se compone de 8 aldeas. Está sit. á or. del Miño.

BEACH (LONG), isla de los Est. Unid., sit. en la costa del est. de Nueva-Jersey. Tiene 5 leg. de largo sobre 1/2 de ancho. Lat. N. 39° 47′; long. O. 70° 33′.

BEACHY-HEAD, cabo de Inglaterra que penetra en la Mancha; sit. en la costa merid. del cond. de Sussex, entre Hastings y Brighthelmstone. Lat. N. 50° 44′ 24″; long. E. 3° 57′ 8″. Es el punto mas elevado de toda esta costa. En invierno es muy peligroso. En 1690 los franceses consiguieron en sus aguas una victoria memorable sobre las escuadras combinadas de Inglaterra y Holanda.

BEACON, peq. isla de Pamlico-Sound; sit. en la costa de la Carolina del Norte en los Est. Unid. Lat. N. 34° 57′; long. O. 72° 46′.

BEACONSFIELD, V. de Inglaterra, cond. y á 8 leg. S. E. de Buckingham, part. de Burnham, sit. sobre una colina. Es celebre por su salubridad y por estar bien construida. Tiene algunas manufacturas, y celebra un mercado semanal y una feria cada año, en la cual se vende mucho ganado. Pobl. 1.736 hab.

BEADE (SAN ESTÉBAN DE), felig. ecl. de Esp. en Galicia, prov. y obisp. de Tuy, jurisd. de Bouzas. J. O. Pobl. 1.075 hab. La cercan dos rischuelos; uno por el E., llamado Esfonxo, y otro por el O. que llaman de Portolourèiro. Se compone esta felig. de los pueblos de Santiago de Bembibre, San Pedro de Matamoa, Santa Maria de Castrelo, San Pedro Sardoma, Coya, Corujo y los cotos de Valladanes y Zamanes. Prod.: maiz, trigo, centeno, frejoles y vino; tiene dehesas, tojales, pastos y montes. Industr.: telares de lienzos.

BEADE, (SANTA MARIA DE), felig. ord. de Esp. en Galicia, prov. y á 4 1/2 leg. de Orense y á 14 de Santiago, obisp. de Tuy, jurisd. de su nombre. J. O. Pobl. 1.017 hab. Produce escelente vino conocido por el del Rivero. Inmediato á este pueblo por la parte del O., está el rio Avia que divide los obispados de Tuy y Orense, y algo mas abajo se incorpora con el Miño. Es patria del ilustrisimo Alonso, general que fue de la órden de San Bernardo.

BEALSBURY, parr. de los Est. Unid., est.

Digitized by Google

de Kentucky, cond. de Harden; á or. del Rollingfork. sit. á 4 leg. O. S. O. de Bairdstown. Lat. N. 37° 30′.

BEAMINSTER, C. de Inglaterra, cond. de Dorset, part. de Beaminster, á 1 3/4 leg. N. de Bridport y á 5 O. N. O. de Dorchester. El campanario tiene unos 120 pies de alto: la parte interior de este templo encierra muy buenas pinturas. Se fabrican en ella telas para velámen, y quincalla; y celebra un mercado cada semana. Pobl. 2.806 hab.

BEAMUD, V. S. de Esp., prov., obisp., part. y á 5 leg. N. E. de Cuenca. A. O. Pobl. 306 hab. Está sit. en terr. montuoso de muchos pinares, de donde se cortan escelentes maderas de construccion.

BEAN (SANTA MARIA DE), felig. S. de Esp. en Galicia, prov. y arzob. de Santiago, juriad. de Folgoso. J. O. Pobl. 277 hab. Sit. entre el rio Lengulle y el Marzóo. Prod.: cent., lino, pastos y ganados.

BEAR, peq. isla del Océano Atlántico, en la costa del estado de Maine, en los Est. Unid. cond. de Hancock. Lat. N. 44° 6′; long. O. 64° 38′.

BEAR (NORTH Y SOUTH), dos peq. islas de la bahía de James en el mar de Hudson, en la costa de Nueva Bretaña. La del N. es la mayor, y está sit. por los 54° 30′ lat. N., y por los 77° 38′ long. O.

BEAR, isla del Océano Atlántico en la costa S. O. de Irlanda, en la bahía de Bantry, prov. de Munster. Lat. N. 51° 36′; long. O. 6° 5′. El canal de Bear-Haven la separa de la costa. Tiene unas 2 leg. de largo sobre 3/4 de ancho. Es montañosa y muy escarpada. Se halla fortificada con algunas baterías que defienden la entrada en la bahía.

BEAR (BLACK), lago de la América septent., sit. por los 53° 30′ lat. N., y por los 103° 48′ long. O. La navegacion de este lago es muy peligrosa, á causa de los muchos islotes que en él se encuentran.

BEAR (GREAT), lago de la América sept., sit. por los 65° lat. N., y entre los 116 y los 118° 18′ long. O. Es muy profundo. Los Indios que habitan en sus márgenes son de carácter apacible, y egercen la hospitalidad.

BEAR (WHITE), lago de los Est. Unid., sit. cerca de los manantiales del Misisipi. Lat. N. 48° 15′.

BEAR-CREEK, r. de los Est. Unid. est. de Alabama. Nace en el cond. de Marion, atraviesa el país de los Chickasas, y desagua en el Tennesee, en la frontera de los estados de Alabama y del Misisipi, despues de un curso de unas 16 leg. del S. E. al N. O..

BEARFIELD, parr. de los Est. Unid., est. del Ohio, cond. de Perry; sit. á 2 1/2 leg. S. O. de Sommerset. Pobl. 428 hab.

BEARIN, lug. R. de Esp. en Navarra, primer part. de la merind. y á 1/2 leg. de Estella, valle de Yerri, obisp. de Pamplona. A. O. Pobl. 107 hab. Sit. en terr. costeroso, próximo á un encinal por la parte del O. Su campo es de los mas amenos del valle. Prod.: granos, vino, frutas y legumbres.

BEARIZ, (SAN MARTIN DE), felig. S. de Esp. en Galicia, prov. y obisp. de Orense, juriad. de Roucos. J. O. Pobl. 366 hab. Sit. en la márgen N. del rio Abia. Prod.: vino inferior, maiz, algun trigo y castañas.

BEARÍZ (SANTA MARIA DE), felig. E. de Esp. en Galicia, prov. y arzob. de Santiago, juriad. de Montes. J. O. Pobl. 1.116 hab. Está sit. en terreno montañoso aunque no muy áspero. Produce algun maiz, poco centeno, y poca yerba de prados. Sus habitantes se dedican al oficio de canteros, fuera de su pueblo.

BEARNE, ant. prov. de Fr., que daba su nombre á un gobierno militar compuesto del Bearne y de la Baja Navarra, y se titulaba principado. Forma en el dia la mayor parte del departamento de los Bajos Pirineos.

BEAR-SOUND, estrecho en la costa de Groenlandia. Lat. N. 63° 20′; long. O. 43°.

BEAR-TOWN, C. de los Est. Unid., est. de Maryland, cond. de la Carolina; sit. á 2 leg. N. de Grensburg, y á 4 S. E. de Chestertown.

BEAS, V. R. de Esp., prov. y á 10 leg. N. E. de Granada, part. y obisp. de Guadix. A. P. Pobl. 566 hab. inclusos los de su anejo Policar. Sit. á or. del rio Mama, que pasa hácia el S. E. inmediato al pueblo.

BEAS, lug. S. de Esp., prov., arzob. y á 13 leg. de Sevilla, part. y á 1 leg. de Niebla. A. P. Pobl. 1.465 hab. Sit. en la carretera que conduce de Sevilla á Lagos en Portugal.

BEAS, lug. R. de Esp., prov., arzob., part. y á 2 leg. E. de Granada, y á 3 1/2 de Diesma. A. P. Pobl. 683 hab. inclusos los de su cortijo Tejar. Sit. en el camino que sigue la posta de Murcia á Granada. Prod.: gran. y ganados.

BEASAIN, part. de Esp. en la prov. de Guipuzcoa: comprende la villa del mismo nombre, y sus tres barrios Garin, Yarza y Aras.

BEASAIN, V. de Esp., prov. de Guipuzcoa, cab. del part. de su nombre, obisp. de Pamplona. Pobl. 1.045 hab. Tiene una parr. con una aneja, una basílica y una casa concejil. Su formacion es irregular y desproporcionada, por hallarse colocadas sus casas sin órden de calles, derramadas en terreno desigual y costanero: algunas de ellas se estienden hasta el camino real de postas entre Ormaiztegui y Villafranca que pasa á 1/4 de leg. del cuerpo principal de la villa. Se gobierna por un A. O. que egerce jurisdiccion civil y criminal en todo su término, y distr. que será de unas 3 leg.: en él se comprende el lugar de Garin y los barrios de Yarza. En su término hay 14 fuentes y 8 arroyos; algunos de ellos abundan en truchas, barbos y anguilas. Prod.: trigo, maiz, castañas, nueces y lino; en su term. se crian robles, fresnos, hayas y otros árboles frutales; y en sus pastos se alimenta algun ganado lanar y caballar. Tiene 3 molinos, y goza de asiento en las juntas generales y particulares de la prov.; ocupando el 27 asiento á la izq. del corregidor, y voto en 48 lugares con 10 fuegos. Es patria de San Martin de Loinaz, religioso francisco martirizado

Digitized by Google

do en el Japon á 5 de febrero de 1597, y canonizado por Urbano VIII en 1627. Su escudo de armas partido en mantel, tiene en la parte alta en campo de gules una torre de plata, y encima una estrella de oro, y en cada una de las dos partes de los lados, en campo de plata, un lobo con lenguas bermejas contramirándose.

BEAS DE SEGURA, V. ord. de Esp., prov. de la Mancha, part. de Villanueva de los Infantes, *nullius diœcesis*. A. O. Pobl. 4,386 hab. Tiene un conv. de frailes, 2 de monjas, un hospicio de Carmelitas descalzos, un hosp. y un vicario eclesiástico nombrado por la órden de Santiago para su régimen espiritual y el de las villas de Chiclana y Villandrigo, cuya vicaría le fue aneja por los años 1800. Su sit. en la falda de un cerro al S. de Infantes, es muy amena y deliciosa á causa del rio de su nombre, que tiene su nacimiento inmediato á ella y pasa por sus calles. Sus riscos y riberas están poblados de huertas y frutales con una infinidad de frondosos olivos. Prod.: maiz, judías, legum., fruta, vino, aceite, trigo y otros granos, y caza. Indust.: una fábrica de papel blanco y otra de curtidos, 2 batanes, 2 prensas y 3 telares de paños sin contar otros muchos para tejidos de lencería. En el año de 1219 fue conquistada esta villa á los Moros por el Santo rey D. Fernando III de Castilla y II de Leon; y en el de 1235 nombró por señor de ella á un D. Juan obispo de Osma, el cual la permutó con la órden de Santiago por lo que poseia esta en Aillon, Almazan, Ciruelos, Medinaceli, Quintana, Anaya y la casa de Riolucia, segun escritura otorgada en Búrgos el 29 de noviembre de 1239. Esta villa tenia un castillo para su defensa que ya no ecsiste. En 1811 fue incendiada su iglesia parroquial por los Franceses, y desde entonces no se ha reparado. Goza de muchos privilegios, y en sentencia dada por el Nuncio de S. S. fue declarada ser *vere nullius*.

BEASOAIN, lug. de Esp. en Navarra, valle de Ollo, segundo part., merind., arcipr., obisp. y á 3 leg. de Pamplona. Pobl. 55 hab. Sit. en un recuesto sobre la derecha del rio de Aznoz. Entre sus confines y los de Eguillor está la hermandad con su término redondo, en donde antiguamente estuvo el lugar de Ceya hoy despoblado.

BEAT (sán), Ciudad de Francia, dep. del Alto Garona (Cominge), distr. y á 4 leg. S. de San Gaudens, cab. de territ.; sit. á or. del Garona. Está construida del mármol que se saca de las canteras vecinas. No está muy bien situada, pues las montañas que la rodean, la privan de la vista del sol durante una parte del dia. Indust.: fábricas de sombreros. Su comercio consiste en madera, caballos y mulos que envian á España. Celebra tres ferias cada año: el mártes antes de Pentecostes, que dura 3 dias; el 19 de noviembre, 5; y el mártes antes de Navidad, dos. Pobl. 1,200 hab. Cerca de esta ciudad hay canteras de pizarra, una de mármol blanco y otra de mármol de color de rosa con vetas verdes; y en la *Penne San Martin* se ven otras de marmol compacto y de color de rosa claro.

BEATA, granja S. de Esp., prov. de Cuenca, part. de San Clemente, término. de la villa de Munera.

BEATA, cabo de la costa merid. de la isla de Santo Domingo. Lat. N. 17° 39′; long. O. 66° 51′ 26″. En frente del mismo hay una isla del mismo nombre.

BEATONS, isla del Grande Océano, en la costa N. O. de la América sept. y cerca de la costa O. de la grande isla de Revilla-Gigedo. Lat. N. 55° 21′; long. O. 127° 50′.

BEAU BASSIN, ensenada formada por el estrecho de Magallanes en la costa N. de la Tierra del Fuego. Lat. S. 54° 22′; long. O. 67° 31′. Bougainville la llamó *Beau Bassin* por tener un buen fondeadero de 12 á 40 brazas de agua con fondo de arena y cascajo.

BEAUCAMP-LE-VIEUX, lug. de Francia, dep. del Somme (Picardía), distr. y á 7 leg. O. de Amiens, territ. de Hornoy. En este lugar se fabrica tirilaña llamada paño de Beaucamp. Pobl. 1,580 hab.

BEAUCE ó BEAUSSE, ant. pais de Francia que hacia parte del gob. militar del Orleanes, y se dividia en Beauce propio ó Pais Chartrain, en Dunois y en Vendomois. En el dia está comprendido en los departamentos del Eure-y-Loire y de Loire-y-Cher. Forma una verdadera meseta generalmente pelada.

BEAUCENS, lug. de Francia, dep. de los Altos Pirineos (Bigorra), distr., territ. y á 1 leg. S. E. de Argelez. Tiene una fuente de agua sulfurosa fria, de la cual beben los habitantes, y una mina de plomo en una roca que sirve de base á los restos del antiguo castillo de Beaucens. Se encuentra tambien una mina de cobre en el cerro de Aigue-salat. Pobl. 400 hab.

BEAUCHESNE, isla desierta del Océano Atlántico Meridional. Es la mas meridional de las Maulinas; sit. á 190 leg. del estrecho de Magallanes. Lat. S. 52° 32; long. O. 55° 38′ Fue descubierta en 1701 por un navegante frances que le dió su nombre.

BEAUCLAIR, lug. de Francia, dep. del Mosa (Lorena), distr. y á 3 1/2 leg. O. S. O. de Montmedy, y á 14 N. de Bar-le-Duc, territ. de Stenay. Tiene una fragua, una fábrica de cerveza y un ladrillar. Pobl. 200 hab.

BEAUCLER, escelente puerto del Grande Océano; sit. en la costa N. O. de la América sept. en el estrecho del Duque de Clarence, al N. O. del archipiélago del Principe de Gales. Lat. N. 56° 17′; long. O. 129° 55′.

BEAUCOURT, lug. de Francia, dep. del Alto Rin (Alsacia), distr. y á 3 1/4 leg. S. S. E. de Befort, territ. y á 1 S. de Delle. Se fabrican en ella máquinas de relojes, quincalla y tornillos de madera. Comercia en lana.

BEAUDRICOURT, lug. de Francia, dep. de los Vosgas (Lorena), distr., territ. y á 2 1/2 leg. O. de Mirecourt; sit. en la márgen der. del Vraine. Tiene una fuente de agua mineral fria.

Digitized by Google

BEAUDUN, lug. de Francia, dep. del Var (Provenza), distr. y á 6 leg. N. O. de Draguiñan, territ. de Aups. Pobl. 900 hab. Tiene en su territ. una mina de plomo que todavia no se ha beneficiado.

BEAUFAY, lug. de Francia, dep. del Sarte (Mayne), territ. de Ballon, distr. y á 3 2/3 leg. N. N. E. de Mans. Pobl. 1.887 habitantes.

BEAUFICEL, lug. de Francia, dep. de la Mancha (Normandia), distr. y á 2 leg. N. de Mortain, territ. de Sourdeval. Tiene un molino de papel.

BEAUFORT, peq. lug. del Bajo Canadá, sit. á 1 leg. E. de Quebec, á or. de un rio que lleva su nombre. Se cuentan en él 70 casas.

BEAUFORT, V. de los Est. Sard., division de Saboya, prov. de la Saboya Superior, cab. de mandamento ó part.; sit. cerca de la márgen der. del Doron, á 3 1/4 leg. E. de Conflans, y á 8 1/2 E. N. E. de Chamberi. Se hacen en ella buenos quesos, y celebra una feria muy concurrida el 29 de setiembre de cada año, y un mercado semanal. Las montañas que la rodean, están cubiertas de numerosos ganados. Pobl. 3.000 habitantes.

BEAUFORT, cond. de los Est. Unid., est. de la Carolina del Norte; sit. al N. del Pamlico-Sound. La capital es Washington. Pobl. 9.850 hab., de los cuales 5.869 son blancos, y 3.981 mestizos.

BEAUFORT, puerto de mar de los Est. Unid., est. de la Carolina del Norte, cab. del cond. de Carteret; sit. en el estrecho de Core, á 3 1/4 leg. N. O. del cabo Lookout, á 10 S. S. E. de Newbern, y á 37 S. E. de Raleigh. Lat. N. 34° 42′; long. O. 76° 7′. Su puerto es seguro y espacioso, y tiene 16 pies de fondo en la barra. Pobl. 500 hab.

BEAUFORT, cond. de los Est. Unid., est. de la Carolina del Sur; linda al S. E. con el Océano. Su capital lleva el mismo nombre. Pobl. 32.199 hab., de los cuales 4.679 son blancos, 27.339 esclavos y 181 negros libres.

BEAUFORT, C. y puerto de mar de los Est. Unid., en la Carolina del Sur, cab. de part.; sit. en la isla de Puerto-real, en la embocadura del Coosawhatchie. Lat. N. 32° 25′; long. O. 76° 51′: sit. á 14 leg. S. O. de Charleston, y á 10 N. E. de Savannah. Su puerto es espacioso y profundo. Esta ciudad tiene tres iglesias y un colegio que encierra una biblioteca pública de 700 volúmenes. Pobl. 1.000 hab.

BEAUFORT, C. de Francia, dep. del Maine-y-Loire (Anjou), distr. de Beauge, cab. de territ.; sit. en la márgen izq. del Cuesnon, á 4 3/4 leg. E. de Angers. Tiene un colegio, dos grandes hospicios, una plaza mayor para el mercado, una fábrica de lienzos; otra de velas y muchas fabricas de lienzos bastos. Hace un comercio bastante considerable en trigo, cáñamo, ciruelas, pasas, vino y aceite. Celebra mercados todos los miércoles, que son muy concurridos, y 4 ferias anuales. Pobl. 5.958 hab.

BEAUGENCY, C. de Francia, dep. del Loiret (Orleanés), distr. y á 4 1/2 leg. S. O. de Orleans, cab. de territ.; sit. en la margen der. del Loire, que se atraviesa por un puente de 39 arcos, construido de piedra sillar. Esta ciudad tiene fábricas de sargas y curtidos. Su comercio consiste en vinos del pais que son los mejores del departamento, y en aguardientes que se destilan en ella. Celebra ferias, una que dura tres dias el 1.° de mayo, una de dos el 22 de julio, y otras cuatro. Pobl. 4.520 hab. En esta ciudad se han celebrado dos concilios; uno en el año 1104 en presencia de Felipe I, y otro en 1152.

En su territorio se encuentra piedra caliza de la que se sirvieron para hacer los cimientos de los puentes de Tours y de Orleans, y á 1/4 de leg. de la ciudad hay una fuente mineral en la márgen izq. del Loire.

BEAUJEU, C. de Francia, dep. del Ródano (Beaujolais), distr. y á 4 leg. N. N. O. de Villafranca, cab. de territ.; sit. á or. del Ardiere, á 8 3/4 leg. N. N. O. de Leon, al pie de una montaña en cuya cumbre están las ruinas de un antiguo castillo. Tiene fábricas de toneles, molinos de papel y curtidos. Se hace en ella gran comercio de vino, trigo y hierro, asi como de tejidos de algodon y lienzos que se fabrican en sus cercanías. Celebra 6 ferias anuales. Pobl. 1.700 habitantes.

BEAUJOLAIS, ant. pais de Francia que hacia parte del gob. del Lionés y habia recibido su nombre de Beaujeu su capital. En el dia está enclavado en los departamentos del Ródano y del Loire.

BEAULEY, lug. y rio de Escocia. (v. BEAULY.)

BEAULIEU, lug. de Inglaterra, cond. de Hants; sit. en la márgen izq. del rio de su nombre que desagua en la Mancha en frente de la isla de Wight, por una embocadura de 1/2 leg. de ancho; á 1 2/3 leg. S. S. O. de Southampton. Pobl. 1.206 hab. Se cree que se le dió este nombre á causa de la proximidad de un monasterio de monges cistercienses, fundado por el rey Juan que les concedió privilegios de consideracion.

BEAULIEU, C. de Francia, dep. del Correze (Limosin), distr. y á 5 1/2 leg. S. E. de Brives, cab. de territ.; sit. á or. del Dordoña, á 5 2/3 leg. S. de Tulle. Comercia en vinos, y tiene una mina de plomo. Pobl. 2.000 hab.

BEAULIEU, C. de Francia, dep. del Indre-y-Loire (Tourena), distr. y territ. de Loches; sit. á 7 leg. S. S. E. de Tours. Tiene fabricas de paños bastos y de curtidos. Celebra una feria anual el primero de noviembre. Pobl. 2.000 hab.

BEAULIEU, C. de Francia, dep. del Loiret (Gatinés), distr. y á 4 leg. S. E. de Gien, territ. de Chatillon-sur-Loire, cerca de la márgen izq. del Loire. Pobl. 2.000 hab.

BEAULIEU, lug. de Francia, dep. del Cal-

Digitized by Google

vados (Normandía), distr. y á 1 2/3 leg. N. de Vire, territ. de Beni. Tiene una fábrica de paños bastos, y otra de hilados de lino.

BEAULIEU, lug. de Francia, dep. del Puy-de-Dome (Auvernia), distr. y á 2 1/4 leg. S. de Issoire, territ. y á 3/4 de leg. S. E. de San-German-Lambron. Cerca del rio se encuentra una fuente de agua mineral ferruginosa y fria, la cual parece intermitente por que mana y desaparece el agua muy á menudo sin causa conocida. Pobl. 500 hab.

BEAULIEU-SOUS-LA-ROCHE, lugar de Francia, dep. de Vendee (Poitú), distr. de Sables-de-Olonne, territ. de la Motte-Achard; sit. á 2 1/2 leg. O. de Borbon-Vendee. Tiene aguas minerales. Pobl. 1.360 hab.

BEAULON, V. de Francia, dep. del Ille-y-Vilaine (Bretaña), distr. de Redon, territ. de Guichen; sit. á 4 1/4 leg. S. O. de Rennes. Pobl. 1.360 hab.

BEAULY ó BEAULEY, rio de Escocia, cond. de Inverness: se forma de dos rios que despues de haber corrido unas 5 leg. cada uno, se reunen cerca de Comir. Se dirige desde este lugar al N. E., y va á desaguar al estremo occ. de la bahia de Moray, cerca del lugar de Beauly, despues de un curso de 5 1/2 leg. Este rio abunda en salmon y forma el magnifico salto de Kilmorack.

BEAULY ó BEAULEY, lug. de Escocia, cond. y á 2 1/2 leg. O. de Inverness; sit. en la márgen izq. y cerca de la embocadura del Beauly. En su puerto pueden fondear embarcaciones de 90 toneladas. El comercio de este lugar se halla muy reducido. Se ven en él las ruinas de una abadia de Benedictinos. Su terreno está sembrado de losas sepulcrales, con diferentes inscripciones.

BEAUMARCHEZ, C. de Francia, dep. del Gers (Armañac), distr. de Mirande, territ. de Plaisance; sit. cerca de la márgen der. del Larros, á 7 1/3 leg. O. S. O. de Auch. Esta ciudad fue fundada en el año de 1301. Pobl. 2.000 hab.

BEAUMARIS, C. de Inglaterra en la parte orient. de la isla de Anglesey, en el estrecho de Menai; sit. á 4 leg. N. N. E. de Carnarvon. Su puerto es seguro. Tiene una hermosa iglesia con una torre cuadrada muy alta, una casa consistorial y una escuela pública. Se hace en ella mucho comercio. Esta ciudad envia un miembro al parlamento. Pobl. 2.205 habitantes.

BEAUME, ald. de Francia, dep. del Aveyron (Rovergue), distr. y á 2 3/4 leg. S. S. E. de Sainte-Afrique, territ. de Pont-de-Camares y á 12 leg. S. S. E. de Rodez. Tiene una mina de plomo sulfuroso y argentífero.

BEAUMENIL, V. de Francia, dep. del Eure, distr. y á 2 1/4 leg. S. E. de Bernay, cab. de territ. Pobl. 450 hab.

BEAUMES, lug. de Francia, dep. de Vaucluse (Franco-Condado), distr. y á 3 1/4 leg. E. de Orange, cab. de territ.; sit. á or. del Salette. Industria: fábricas de gerguillas. Su territ. produce aceite, y escelente vino moscatel. Tiene tambien buenos pastos y una fuente de agua salada que se beneficia. Pobl. 1.400 hab. Se ven en este lugar los restos de un antiguo castillo casi inaccesible; y un poco mas lejos, sepulcros de piedra sillar, en los cuales se han encontrado medallas de plata y bronce.

BEAUMETZ, lug. de Fr., dep. del Paso-de-Calés (Artois), distr. y á 2 leg. S. O. de Arras, cab. de territ. Pobl. 900 hab.

BEAUMONT, V. de Fr., dep. del Calvados (Normandía), distr., territ. y á 1 leg. O. de Pont-l'-Eveque, en el pais de Auge, á 6 1/2 leg. E. N. E. de Caen. Está muy bien construida. En ella se observa un hermoso terraplen desde el cual se descubre el mar y todo el pais circunvecino. Hace bastante comercio en ganado. Pobl. 1.200 hab.

BEAUMONT, C. de Fr., dep. del Dordoña (Perigord), distr. y á 4 1/4 leg. E. S. E. de Bergerac, cab. de territ.; sit. á or. del Conse. Pobl. 1.500 hab. Tiene una fragua y un horno de fundicion.

BEAUMONT, lug. de Fr., dep. del Drome (Delfinado), distr., territ. y á 1 2/3 leg. S. S. E. de Valence. Se trabaja en él el acero. Pobl. 1.000 habitantes.

BEAUMONT, lug. de Fr., dep. de la Mancha, distr. y á 2 1/2 leg. O. N. O. de Cherburg, cab. de territ. Pobl. 600 hab.

BEAUMONT, V. de Fr., dep. del Puy-de-Dome (Auvernia), distr., territ y á 3/4 de leg. S. de Clermont. Pobl. 1.500 hab.

BEAUMONT, lug. de Fr., dep. de Vaucluse (Provenza), distr. y á 5 1/3 leg. S. E. de Apt, territ. de Pertuis. A 1 leg. S. O. de este lugar se encuentra el castillo de Mirabeau, propiedad que fue de la familia de Riquetti, de la cual salió el célebre orador Mirabeau. Pobl. 1.050 hab.

BEAUMONT, lug. de Fr., dep. del Vienne (Poitú), distr. y á 2 1/4 leg. S. E. de Chatellerault, territ. de Vouneuil. Pobl. 1.250 hab.

BEAUMONT, C. de los Paises Bajos, prov. del Henao, distr. y á 5 leg. S. O. de Charleroi, y á 5 3/4 S. E. de Mons, cab. de territ.; sit. sobre una colina. Indust.: fábricas de estufas y calderos de hierro colado. Comercia en mármol de Rance. Pobl. 1.580 hab. En sus alrededores hay algunas fraguas.

BEAUMONT-DE-LOMAGNE, C. de Fr., dep. del Tarn-y-Garona (Languedoc), distrito y á 3 1/2 leg. S. S. O. de Castel-Sarazin, cab. de territ.; sit. á or. del Gimone, á 53 3/4 S. O. de Montauban. Tiene fábricas de paños bastos y raso, de sombreros y de curtidos. Comercia en granos. Celebra ferias en los dias 19 de enero, 19 de Marzo, 23 de abril, 19 de agosto, 14 de setiembre, 28 de octubre y 13 de diciembre. Pobl. 3.700 hab.

BEAUMONT-EN-ARGONNE, V. de Fr., dep. de las Ardenas (Champaña), distr. y á 3 3/4 leg. E. S. E. de Sedan, territ. de Mouzon; sit. cerca del Mosa. Pobl. 1.183 hab. En esta villa se verificó el dia 26 de abril de 1794 la reunion de los ejércitos france-

Digitized by Google

aes de las Ardenas y del Norte, despues de haberse apoderado á viva fuerza de las alturas de Bussut y batido á los Austriacos.

BEAUMONT-EN-GATINOIS, V. de Fr., dep. del Sena-y-Marne (isla de Francia), distr. y á 6 3/4 leg. S. S. O. de Fontainebleau, territ. de Chteau-Landon. Pobl. 1.150 hab.

BEAUMONT-EN-VERON, lug. de Fr., dep. del Indre-y-Loire (Tourena), distr., territ. y á 1 leg. N. O. de Chinon, y á 8 S. O. de Tours. Pobl. 1.480 hab.

BEAUMONT-LA-RONCE, lug. de Fr., dep. del Indre-y-Loire (Tourena), distr. y á 3 3/4 leg. N. de Tours, territ. de Neuille-Pont-Pierre. Tiene una fábrica de tejidos de lana. Pobl. 1.650 hab.

BEAUMONT-LE-CHARTIF, lug. de Fr., dep. del Eure-y-Loire (Perche), distr. y á 2 1/4 leg. S. E. de Nogent-le-Rotrou, territ. y a 1 1/4 N. E. de Authon. Tiene fábricas de loza.

BEAUMONT-LE-ROGER, C. de Fr., dep. del Eure (Normandía), distr. y á 2 1/2 leg. E. de Bernay, cab. de territ.; sit. á or. del Rille á 5 leg. O. N. O. de Evreux. Tiene fábricas de lienzos, tejidos de lana blancos y paños, cuya calidad puede competir con la de Louviers. Tiene tambien fábricas de curtidos, un horno de vidrio, y blanquerías en el valle. Celebra cuatro ferias de dos dias cada una, que empiezan el 24 de abril, el 13 de julio, el 29 setiembre y el 29 de noviembre. Tiene en su territ. una cantera de piedra sillar y aguas minerales. A 1/2 leg. de esta ciudad se encuentra un bosque propio de la misma que lleva su nombre.

BEAUMONT-LES-FORGES, lug. de Fr., dep. del Nievre (Nivernés), distr. de Cosne, territ. y á 2 3/4 leg. E. del Charite; sit. á or. del Nievre á 4 1/4 N. de Nevers. Tiene 4 fraguas, una fundicion de hierro y acero y una fábrica de áncoras. Pobl. 500 habitantes.

BEAUMONT-LE-VICOMTE, C. de Fr., dep. del Sarte (Mayne), distr. y á 4 leg. S. O. de Mamers, cab. de territ; sit. á or. del Sarte y á 4 1/2 N. de Mans. Tiene un colegio comunal y un hermoso paseo sobre un montecillo, desde donde se disfruta de agradables vistas. Se fabrican en ella droguetes, sargas, paños londrinos, etc.; y comercia en granos y en ocas. Celebra todos los mártes mercados considerables. En sus cercanías se cultiva la vid, la que medra rara vez.

Esta ciudad debe su fundacion á Huberto, vizconde de Beaumont, que vivia en el siglo x. Todavía existen las ruinas del antiguo castillo, y parte de él sirve de cárcel. Pobl. 2.402 habitantes.

BEAUMONT-PIED-DE-BOEUF, lug. de Fr., dep. del Sarte (Mayne), distr. y á 5 2/3 leg. S. O. de Saint-Calais, y á la misma distancia de Mans; territ. de Chateau-du-Loir, cerca del Ine. Pobl. 1.000 hab.

BEAUMONT-SUR-OISE, C. de Fr., dep. del Sena-y-Oise (Isla de Francia), distr. y á 3 3/4 leg. N. E. de Pontoise, territ del Ile-Adam, á 6 N. de Paris, en la márgen izq. del Oise que se pasa sobre un buen puente. En lo alto de la colina sobre la cual está edificada esta ciudad, se ve una antigua torre arruinada que formaba parte del castillo. Al lado de la ciudad que domina el rico valle de Oise, se ha establecido un hermoso paseo á manera de terraplen. Tiene hornos de vidrio, una fábrica de salitre, y comercia en trigo y harina. Celebra tres mercados semanales y cuatro ferias de un dia cada una, la primera el jueves despues de San Andres, otra el lunes despues de media cuaresma, el jueves despues del 15 de enero y el jueves antes de la Ascencion; en ellas se venden caballos, ganado y paños. Pobl. 2.160 habitantes.

BEAUNE, C. de Fr., dep. de la Costa-de-Oro (Borgoña), cab. de distr. y de territ. sit. en posicion agradable cerca del Bourgeoise, á 3 1/4 leg. N. del Sáona, y á 6 1/2 S. S. O. de Dijon. Esta ciudad está cruzada por varias carreteras. Es residencia de un tribunal de primera instancia y de otro de comercio, de una direccion de contribuciones indirectas, de un registro de hipotecas, y de un celador de montes. Tiene un colegio comunal con una buena iglesia y una biblioteca pública. Esta ciudad está bien construida; sus calles son bastante anchas y regadas por aguas corrientes. La iglesia de Ntra. Señora es magnífica. El edificio mas notable es el magnífico hospital de arquitectura gótica, fundado en 1443 por Nicolas Rollin, canciller de Felipe, duque de Borgoña: son dignos tambien de admiracion la alameda, los paseos de la muralla, los baños públicos y el teatro. Se fabrican en ella paños, sargas, droguetes, vasigería y cuchillería; tiene tambien tenerías, tintorerías muy acreditadas y planteles de árboles frutales. Su principal comercio consiste en vinos de primera calidad que traen del dep. de la Costa-de-Oro, del cual se esportan 30 ó 40 mil pipas cada año para el interior y el estrangero. El 12 de noviembre celebra una feria que dura ocho dias, y en ella se venden ganados y comestibles. Tambien celebra mercados para la venta de los granos de Lauxois. Pobl. 9.735 hab. Esta ciudad fue residencia de la corte bajo el gobierno de algunos duques, y en ella se celebró el primer parlamento de Borgoña. Es patria de Pasumot ingeniero geógrafo, y de Gaspar Monge, creador de la geometría descriptiva, y uno de los fundadores de la escuela politécnica.

El distrito de Beaune se compone de 202 parr. y contiene 109 615 hab. Se divide en 10 territ.; Arnai-sur-Arroux, Beaune N., Beaune S., Bligny-sur-Ouche, Liernais, Nolay, Nuits, Pouilly-en-Montagne, Saint-Jean-de-Losne y Seurre. Prod.: vinos escelentes y tiene canteras de mármol y de piedra sillar.

BEAUNE, V. de Fr., dep. del Loiret (Gatinés), distr. y á 3 1/4 leg. N. E. de Pithiviers, cab. de territ. Pobl. 2.050 hab.

Digitized by Google

BEAUNE, lug. de Fr., dep. dal Maine-y-Loire (Anjou), distr. de Bauge, territ. de Seiches; sit. á 3 1/4 leg. E. de Angers. Pobl. 1.200 habitantes.

BEAUNOTTE, lug. da Fr., dep. de la Costa-de-Oro, distr. y á 4 leg. S. S. E. de Chatillon, territ. da Aignai, y á 8 1/2 N. N. O. de Dijon. Tiene un horno de fundicion y dos fraguas.

BEAUPRÉ, lug. de Fr., dep. del Oise, distr. y á 3 1/4 leg. N. N. O. da Beauvais, territ. de Marsella; sit. á or. del Petit-Therain. Tiene una hilanderia de algodon.

BEAUPRÉ, grupo de tres peq. islas an el Grande Océano Equinoccial, al N. E. de la Nueva Cœledonia; sit. por los 20° 22′ lat. S., y por los 169° 42′ long. E. Estas islas fueron descubiertas al 17 de abril de 1793 por de Entrecasteaux, y se les dió el nombre de Mr. Beaupré ingeniero hidrógrafo de la espedicion hecha en busca de la Perouse. Estas islas son arboladas y están sit. en la parta orient. de un arrecife peligroso que tiene cerca de 3 leg. de largo de N. á S., y 2 da ancho de E. á O.

BEAUPREAU, C. de Fr., dep. del Maine-y-Loire (Anjou), cab. de distr. y de territ.; sit. á or. del Evre, á 8 leg. S. O. de Angers. Es residencia de un tribunal de primera instancia y de un registro de hipotecas. Tiene fabricas de curtidos, y de tintorerias de algodon y lana.

El distrito de Beaupreau se compone de 73 pueblos, y su poblacion es de 77.7o5 hab. Se divide en 7 territ.: Beaupreau, Champtoceaux, Chemille, Cholet, Montfaucon, Montrevault y Saint Florent.

BEAUQUENE, lug. de Fr., dep. del Somme (Picardia), distr., territ. y á 1 2/3 leg. S. S. E. de Doulens. Pobl. 2.000 hab.

BEAURAIN, lug. de Fr., dep. del Oise, territ. de Noyon, distr. y á 4 leg. N. N. E. de Compiegne, y á 12 1/4 E. N. E. de Beauvais. Se ha descubierto en él una tierra piritosa, cuyas cenizas tienen la propiedad de aumentar la fuerza da la vegetacion. Tiene tambien una fuenta de agua ferruginosa. Pobl. 184 hab.

BEAURAING, lug. de los Paises-Bajos, prov. y á 7 3/4 leg. S. de Namur, distr. y á 5 E. S. E. de Philippeville, cab. de territ; sit. en la márgen der. del Biron.

BEAUREGARD, lug. de Fr., dep. del Ain (Dombes), distr. y territ. de Trevoux; sit. en la márgen izq. del Saone, á 3/4 de leg. E. de Villefranche. En otro tiempo fue ciudad cap. del principado de Dombes y residencia de su parlamento. Un conde de Saboya la tomó por asalto an el año 1377 y la demolió anteramente. Pob. 280 hab.

BEAUREGARD, ald. de Fr., dep. del Allier (Borbonés), distr. de Moulins, territ. de Lurcy-Levy, parr. de Veardre; sit. á 1 1/2 leg. S. S. O. de Saint-Pierre-le-Moutier. Tiene dos fraguas. Se elabora en esta aldea hierro escelente y propio para herraduras.

BEAUREGARD, V. de Fr., dep. del Lot, distr. y á 5 1/3 leg. E. S. E. de Cahors territ. de Limougna.

BEAUREGARD, V. de Fr., dep. del Puy-de-Dome (Auvarnia), distr. y á 3 leg. E. N. E. de Clermont, territ. de Vertaizon; sit. cerca del Allier. La domina un palacio magnifico, que en otro tiempo perteneció á los obispos de Clermont. Pobl. 1.5oo hab.

BEAUREPAIRE, V. da Fr., dep. del Isere (Delfinado), distr. y á 4 1/4 leg. S. E. de Vienne, cab. de territ. Pobl. 1.8oo hab.

BEAUREPAIRE, lug. de Fr., dep. del Saona-y-Loire (Borgoña), distr. y á 2 1/2 leg. E. N. E. de Louhans, cab. de territ.; á 11 N. E. da Macon. Pobl. 86o hab.

BEAOREVOIR, lug. de Fr., dep. del Aisne (Picardia), distr. y á 3 leg. N. de San Quintin, territ. da Catelet y á 10 N. N. O. de Laon. Pobl. 1.2oo hab.

BEAURIEUX, V. de Fr., dep. del Aisne (Picardia), distr. y á 4 leg. S. S. E. de Lson, territ. de Craone; sit. cerca de la márgen der. del Aisna. Pobl. 83o hab.

BEAUSSE, ant. pais de Fr. (v. BEAUCE.)

BEAUSSET (LE), V. de Fr., dep. del Var (Provenza), distr. y á 2 1/2 leg. N. O. de Tolon, cab. de territ. Tiene una fábrica de sombreros, un tejar, una teneria y un horno de vidrio. Comercia en aceite, vinos, aguardientes, jabon, paños y lienzos bastos. Es patria de Portalis. Pobl 3.2oo hab.

BEAUTIRAN, lug. de Fr., dep. del Gironda (Guiena), distr. y á 3 1/4 leg. S. S. E. de Burdeos, territ. de Brede, sit. cerca del Garona. Indust.: fábricas de indianas. Pobl. 9oo habitantes.

BEAUVAIS, *Cæsaromagus*, C. de Fr., cab. del dep. del Oise (Picardia), da distr. y de territ.; sit. á or. del Therain, en un valle, y rodeada de colinas arboladas, á 13 3/4 leg. legales N. da Paris. Lat. N. 49° 26′ 7″; long. O. 9° 13′.

Es residencia de un obisp. sufragáneo del arzob. de Reims, de un tribunal de apelacion, y otros de primera instancia y da comercio, de un registro de hipotecas, de direcciones territoriales y de contribuciones directas é indirectas, de una cámara fabril consultiva, y da un celador de montes.

Esta ciudad ofrece un aspecto bastante desagradable; las casas están construidas de madera, arcilla y argamaso. Las calles son bastante anchas y la plaza del mercado muy espaciosa. Se nota en ella la catedral que está por acabar y le falta una nao: el coro es magnifico, y en el se ve la sepultura del cardanal Forbin Janson. La casá consistorial que es un edificio de muy bella arquitectura contiene un cuadro que representa la accion de la heroina Juana Hachette; tiene un granda hospital, cuarteles, un colegio comunal, una biblioteca pública de 6.000 volúmenes, un gabinete de historia natural, un teatro, y en las murallas hermosos paseos arbolados. Tiene además una fábrica real da tapices, fabricas de paños finos, ratina, tejidos finos de lana é indianas, hilanderías

Digitized by Google

de algodon, tintorerías, tenerías y fábricas de sulfato de hierro. Hace mucho comercio. Celebra una feria el primer sábado de cada mes, de granos, caballos y otros ganados. Es patria de Juan de Villiers mariscal de Francia, de Felipe de Villiers, de Isle Adamgran maestre de la órden de Malta; de Restaut, de Vicente de Beauvais, del abate Dubos, etc. En las cercanías de la poblacion se encuentran 2 fuentes de agua ferruginosa fria. Pobl. 12.800 habitantes.

Esta ciudad es muy antigua; pues César hace mencion de ella en sus comentarios. Era habitada por los *Bellovaci*, pueblo belgico, del cual tomó el nombre. Los normandos la destruyeron en 850 y en otras épocas. Sufrió muchos incendios y fue casi reducida á cenizas en 1810. Lo que la ha hecho memorable en los fastos de la historia son los dos sitios que sostuvo sin rendirse jamás: el primero en 1443 contra los Ingleses que fueron rechazados por el heroico valor de Juan Liguitre; y el segundo en 1447 contra Cárlos el Temerario, duque de Borgoña que la sitió infructuosamente con 80.000 hombres. Las mugeres de esta ciudad capitaneadas por Juana Forquet ó Lainé, conocida mas bien con el nombre de Hachette, se unieron á la guarnicion y pelearon con una intrepidez sin igual. Esta heroina se apoderó de la bandera que los enemigos querian plantar en los muros, y precipitó de lo alto de la muralla al soldado que la llevaba. Los sitiadores tuvieron que retirarse. Antes de la revolucion, el aniversario de esta memorable jornada se celebraba el dia diez de julio con una procesion, en la cual las mugeres precedian á los hombres.

El distrito de Beauvais contiene 244 parr. y su poblacion es de 130.964 hab. Se divide en 12 territorios, que son: Granvilliers, Formery, Mar-S-ille, Songeons, Nivillers, Coudray, Beauvais, dos jurisdicciones N. E. y S. O.; Auneil, Noailles, Chaumont y Meru. En este distrito se esplota tierra para vidriado.

BEAUVAL, lug. de Fr., dep. del Somme (Picardía), distr., territ. y á 1 leg. S. de Doulens. Indust.: fábricas de lienzos pardos y arpillera. Pobl. 1.650 hab.

BEAUVILLE, C. de Fr., dep. del Lot-y-Garona (Agenés), distrito y á 4 leg. E. N. E. de Agen, cab. de territ. Pobl. 1.800 habitantes.

BEAUVOIR, V. de Fr., dep. del Isere, distr. y á 1 leg. S. S. E. de Saint-Marcellin, territ. de Pont-en-Royans.

BEAUVOIR, C. de Fr., dep. de la Vendre, (Poitú) distr. y á 9 leg. N. N. O. de Sables d'Olonne, cab. de territ.; sit. á 10 leg. O. N. O. de Borbon-Vendée sobre una altura; en otro tiempo la bañaba el mar, mas ahora dista 1 leg. de él en frente de Noirmoutiers. Su posicion es muy ventajosa para la espedicion de trigo y sal que produce el dep. Celebra tres ferias cada año de un dia cada una. Pobl. 2.250 habitantes.

BEAUVOIR-EN-LIONS, lug. de Fr., dep. del Sena inferior, (Normandía) distr. y á 5 leg. S. S. E. de Neufchatel, territ. de Argeuil, á 7 E. de Ruan. Pobl. 1.950 hab.

BEAUVOIR-SUR-NIORT, V. de Fr., dep. de los Dos-Sevres, (Poitú) distr. y á 2 3/4 leg. S. de Niort, cab. de territ. Pobl. 300 hab.

BEAUZÉE, V. de Fr., dep. del Mosa (Lorena), distr. y á 4 leg. N. de Bar-le-Duc, territ. de Triancurt; sit. á or. del Ayre. Tiene una fábrica de papel y algunas tenerías. Pobl. 800 hab.

BEAUZELY-DE-LEVEZOU, (s.), lug. de Fr., dep. del Aveyron, (Rovergue) distr. y á 2 1/4 leg. N. O. de Milhau, cab. de territ.; sit. á or. del Muse, á 7 S. E. de Rodez. Pobl. 830 hab.

BEAVER, r. de la América sept. que nace en una cordillera. Este rio desagua en el lago Lale-Crose, por los 55° 25′ lat. N., y por los 105° 18′ long. O.

BEAVER (BIG), r. de los Est. Unid. que nace en el est. del Ohio, cond. de Portage, al S. E. de Ravenna; atraviesa el cond. de Trumbull, entra en la Pensilvania y desagua en el Ohio por la márgen izq., cerca de Beaver, á 8 leg. N. O. de Pittsburg, despues de un curso de unas 19 1/4 del N. O. al S. E.

BEAVER (LITTLE) r. de los Est. Unid., est. del Ohio, cond. de Columbiana. Nace cerca de la ciudad de Salem, pasa por New-Lisbon y desagua en el Ohio en los límites del estado de este nombre y en los de Pensilvania, despues de un curso de unas 11 1/2 leg. del N. O. al S. E. Cerca de la confluencia de este rio hay una fuente de petróleo ó aceite de Seneca muy inflamable y eficaz contra los dolores reumáticos.

BEAVER, C. de los Est. Unid., est. del Ohio, cond. de Guernsey; sit. á 4 leg. S. E. de Cambridge. Pobl. 556 hab.

BEAVER, C. de los Est. Unid., est. del Ohio, cond. de Pike; sit. á 1 2/3 leg. S. E. de Piketon. Pobl. 525 hab.

BEAVER, cond. de los Est. Unid., est. de Pensilvania. Beaverton es su cap. Riéganlo el Ohio, el Beaver y sus afluentes. Pobl. 15.340 hab., de los cuales los 15.234 son blancos, 101 negros libres y 5 esclavos.

BEAVER, lug. de los Est. Unid., est. de Pensilvania, cond. de Northumberland; sit. á 15 leg. N. O. de Harrisburg. Pobl. 1. 500 habitantes.

BEAVER-CREEK (ensenada del castor), parr. de los Est. Unid, est. del Ohio, cond. de Greenne, sit. á 25 leg. O. N. O. de Pittsburg. Pobl. 1.120 hab.

BEAVER ISLANDS, (islas del castor) peq. islas del lago Michigan que se estienden por un trecho de 9 leg. del N. E. al S. O., sit. por los 62° 20′ lat. N., y por los 79° 18′ long. O. Todas estas islas presentan un terreno sumamente árido.

BEAVERS ó CASTORES, pueblo del N. O. de la América sept.; sit. á or. del Onjiga y en la orilla del lago de los Esclavos. Los Indios que la componen son de carácter apacible y viven principalmente de la caza. Cambian las

Digitized by Google

pieles de los animales que matan, por las mercancías que les traen los agentes de la compañía inglesa del N. O. Desde que comercian con los europeos, están provistos de armas de fuego, hachas y cuchillos.

BEAVERTOWN, (ciudad del castor), lug. de los Est. Unid., est. de Pensilvania, cap. del cond. de Beaver; sit. en la confluencia del Big-Beaver y del Ohio, á 9 leg. mas abajo de Pittsburg. Tiene un tribunal, una cárcel, una escuela, una casa de banca, fábricas y una mina de hierro en sus cercanías.

BEAVERTOWN, lug. de los Est. Unid., est. de Pensilvania, cond. de la Union; sit. á 36 leg. N. O. de Filadelfia. Pobl. 2.036 hab.

BEBA (SAN JULIAN DE), felig. E. de Esp. en Galicia, prov. y arzob. de Santiago, jurisd. de Muros. J. O. Pobl. 430 hab. Tiene 1 parr. compuesta de 7 aldeas. Sit. á la inmediacion de un rio que va á desaguar en el Ezaro. Prod.: trigo, centeno y maiz.

BEBARES, L. de Esp., prov. de Asturias, conc. de Tineo, parr. de la Barca; sit. inmediato al Narcea, cuyas avenidas amenazan la poblacion. La rodea y ciñe contra el rio un terreno elevado, cuya concha produce mucho vino, lino, trigo, maiz y fruta. El rio abunda en truchas y salmones, y se pasa con una pequeña barca. Tiene una capilla.

BEBAUAN, ó BABAUAN, desfiladero el mas occ. del Atlas que conduce de Marruecos á Akka. A su lado se levantan altas montañas y peñas perpendiculares cubiertas de nieve la mayor parte del año, y al pie de las mismas se ven espesos bosques poblados de leones y otros animales feroces. La parte mas estrecha de este collado lleva un nombre arabe, que significa cuello del camello.

BEBERINO, L. S. de Esp., prov., part. y á 5 leg. de Leon, conc. de Gordon. A. O. Pobl. 93 hab.

BEBIMBRE, desp. S. de Esp., prov., part. y á 6 leg. de Salamanca, cuarto de rio al mar.

BEBLAU, lug. del Egipto central, prov. y á 11 1/4 leg. S. de Mineyeh, á alguna distancia de la márgen izq. del Nilo. Tiene dos conventos Coptos.

BEBLINGEN, C. del reino de Wurtemberg, circ. del Neker, cab. de corregim. sit á 2 1/4 leg. S. O. de Stuttgart. Sus cercanías son muy fértiles.

BEBRE (LA), peq. rio de Fr. que nace en los alrededores de Saint-Priest-la-Prugne, en los confines septentrionales del dep. del Loire, entra en el del Allier, atraviesa el distr. de La-Palise, pasa por esta ciudad, por Jalligny y Donpierre, y á 1 leg. N. E. de la última desagua en el Loire despues de un curso de unas 13 1/2 leg. del S. al N.

BEC (LE), V. de Fr., dep. del Eure (Normandía), distr. y á 3 1/4 leg. de Bernay, territ. de Brionne, sit. á or. del Rille, y á 6 3/4 N. O. de Evreux. Esta villa es notable por una ant. abadía de benedictinos, que en el dia es un puesto real. Celebra feria de caballos el 27 de setiembre. Pobl. 700 hab. Tiene aguas minerales en sus alrededores.

BECANCOEUR, rio considerable del bajo Canadá, que nace al S. del de San Lorenzo; despues de haber corrido al E. gira al N. O., y desagua en el de San Lorenzo, á unas 2 leg. de la ciudad de Tres-Rios.

BECARES, desp. S. de Esp., prov. de Leon. Pobl. 24 hab. Sit. en la márgen izq. del rio Orbigo. Sus productos son iguales á los de Genistasio y Alija.

BECCLES, C. de Inglaterra, cond. de Suffolk, hundred ó part. de Wangford; sit. en la márgen der. del Waveney que es navegable, á 3 3/4 leg. S. S. O. de Yarmouth y á 10 N. N. E. de Ipswich. Tiene una iglesia de muy buena arquitectura. Celebra un mercado semanal. Pobl. 3.493 hab.

BECEDAS, L. S. de Esp., prov. y á 12 leg. de Salamanca, part. y á 2 de Bejar, obisp. de Plasencia. A. P. Pobl. 1.236 hab. Tiene 1 parr. con una aneja. Está sit. á or. de una abundante garganta, cuyas aguas riegan sus campos y dan movimiento á 22 molinos que surten á este pueblo y á los lugares inmediatos. El terreno es generalmente montañoso. Hácia el S. se eleva la sierra llamada Peña Negra, que llega hasta muy cerca de Madrid, y es comun de la villa de Bejar y su partido; las aguas de sus copiosas fuentes llenan el alveo de la referida garganta, cuyas corrientes van á parar al Tormes á 1 leg. del pueblo. Las sierras de Neida y Medinilla caen hácia el E. del mismo, y por el E., y O. se ve allanar el terreno hasta el pueblo de San Bartolome. Tiene buenos prados de regadío, y durante el verano alimentan numerosos ganados lanares y vacunos. El pueblo no tiene formacion de calles, y aunque el piso es pedregoso y húmedo, su clima es sano: el verano es alegre por la frondosidad de su arboleda y abundancia de fuentes, arroyuelos y regatas que cruzan en todas direcciones. Prod.: cent., trigo tremesino, mucho lino, nuez y mucha clase de frutas. Indust. telares de paño, 3 batanes, fábrica de cedazos, y arrieria. Comercio: paños y bayetas de todos colores.

BECEDE (LA), lug. de Fr., dep. del Aude (Languedoc), distr., territ., y á 1 2/3 leg. N. N. E. de Castelnaudary, sit. al pie de la montaña Negra, á or. de un peq. rio. Celebra una feria el dia 10 de agosto. Pobl. 1.068 habitantes.

BECEDILLAS, lug. ecl. de Esp., prov., obisp., part. y á 9 1/2 leg. de Avila, est. de Bonilla. A. P. Pobl. 446 hab. Tiene una parr. aneja de Bonilla. La estension de su término es de 868 fanegas, 600 de tierras cultivadas y 150 de incultas. Produce granos y pastos.

BECENVAR, r. de Esp. en Andalucía. (V. GUADALQUIVIR, RIO).

BECERRAL ald. S. de Esp. en Galicia, prov. de Lugo, jurisd. de Navia de Suarna, de la parr. de Rao.

BECERRALES, lug. de Esp., prov. de Asturias, conc. de Cangas de Tineo, arcipr. de Sierra; de la parr. de Santiago de Sierra.

BECERREA (SAN JUAN DE), felig. S. de Esp. en Galicia, prov. y obisp. de Lugo, jurisd. del

Digitized by Google

valle de Oselle. J. O. Pobl. 219 hab. Tiene 1 parr. compuesta de la aldea Lamas.

BECERRIL, V. S. de Esp., prov. de Guadalajara, obisp. de Sigüenza. Se gobierna por un A. O.

BECERRIL, lug. S. de Esp., prov. y á 24 leg. de Búrgos, part. de Aranda de Duero, obisp. de Sigüenza, comunidad y tierra de Aillon. A. P. Pobl. 189 hab. Sit. á la falda N. de una elevada sierra, la misma que sigue por Segovia, llamada la sierra del Marques ó cerros de Peñota. El pueblo está en una corta llanura mirando al N. de la sierra. Prod.: pocos granos, muchos robles y ganados; su temperatura es muy fria, por lo mucho que allí cargan las nieves.

BECERRIL, desp. S. de Esp., prov., obisp. y á 9 leg. de Salamanca, part. de Roda del Campo, cond. y á 4 leg. S. O. de Ledesma. Sit. en un llano montuoso. Pobl. 22 hab. Prod.: granos, pastos, leña y ganado.

BECERRIL, (SAN JUAN DE) cot. red. S. de Esp., prov. de Zamora, part. de Sayago; sit. en terr. elevado, cuyas vertientes septentrionales van á parar al rio Duero, y las meridionales al Tormes. Prod.: granos, legum. vino y pastos.

BECERRIL DE CAMPOS, V. R. de Esp., prov., obisp. y á 2 leg. N. O. de Palencia, part. de Campos, corregim. de 1.ª clase. Pobl. 365 hab. Tiene 6 parr. y un hospital Está sit. en una campiña rasa que baña hácia el N. E. el real canal de Campos, sobre el cual tiene un hermoso puente de piedra. Con el beneficio de sus aguas se riegan muchas huertas, arboledas y paseos; tiene varias fuentes, y entre ellas una de jaspe en una de las entradas de la plaza, cuyas aguas sobrantes van á parar al matadero que está muy aseado. Prod.: toda especie de granos, legumbres, y una abundante cosecha de vino. Industr.: telares de cordellates, estameñas, y telos ordinarias. Hay bastantes tragineros que tratan con cacao, azúcar y bacalao que traen comunmente de Santander. Las mugeres aderezan é hilan lana para las fábricas de estameñas y cobertores de Palencia. Se conserva en este pueblo una grata memoria al corregidor D. Andres de Miñano y de las Casas, padre del autor del diccionario geográfico estadístico de España y Portugal; por haber dado el primer impulso á los plantíos que allí ecsisten, hecho empedrar sus calles y plazas, adornar sus casas consistoriales y otras obras de pública utilidad y ornato. Es tambien patria de D. José Vela, autor de varias obras jurídicas, y entre ellas se nota una escelente disertacion *sobre la potestad de los obispos*; de su hermano D. Diego obispo de Tuy, y de D. Santiago Perez Arenillas, obispo de Gerona.

BECERRIL DE LA SIERRA, V. S. de Esp., prov., part. y á 7 leg. de Madrid, arzob. de Toledo. A. O. Pobl. 447 hab. Tiene una parr. con una aneja. Sit. con esposicion al E. entre llano y algunos cerros poco elevados: tiene buenas y abundantes aguas. Prod.: garbanzos, linos, trigo, y centeno, ganado lanar, cabrío y vacuno: tiene prados y canteras de piedra berroqueña. Los habitantes conservan hielo en pozos para el abasto de Madrid.

BECERRIL DEL CARPIO, V. S. de Esp., prov. de Palencia, part. y á 8 leg. de Carrion, cab. de la jurisd. de su nombre. A. O. Pobl. 361 hab. Sit. cerca del arroyo Rombida que desagua en el rio Pisuerga.

BECERRILEJOS, lug. R. de Esp., prov. y á 2 leg. de Palencia, part. de Nueve-Villas. A. P. Pobl. 42 hab. Sit. á or. del canal de Campos. Prod.: grano, vino, pastos y algun ganado.

BECEYTE, V. ecl. de Esp., prov. de Aragon, part. y á 6 leg. de Alcañiz. arzob. y á 23 de Zaragoza. A. O. Pobl. 1.832 hab. Tiene dos escuelas para ambos sexos. Sit. en un valle muy ameno y pintoresco, rodeado por todas partes de elevadísimos peñascos; todas sus avenidas son muy incómodas y aun peligrosas por lo escabroso del terreno; la de hácia el N., aunque sumamente angosta, es mas practicable. Su clima es templado y bastante sano, bien que es algo comun el asma, afeccion que se atribuye á la fortaleza y crudeza de sus aguas que son abundantes. El término de este pueblo, aunque muy montañoso y pedregoso, produce mucho aceite, vino, judías, panizo, cáñamo, legumbres y frutas. Las cosechas de trigo y demas granos son cortas por la escasez de tierra. Indust.: fábricas de pez y alquitran que se estrae de los pinos corales que hay en su término, y se conduce á los reales depósitos ó almacenes de Tortosa, de donde dista 6 leg. O. Se estraen además para otros pueblos tablas y otras piezas de carpintería, que dejan tambien bastante utilidad. Tiene en sus inmediaciones 9 fábricas de papel que en tiempos mas abundantes han sido un ramo de industria muy ventajoso al pueblo. Al presente se halla muy decaido por las causas generales de la decadencia del comercio, á pesar de la aplicacion y esmero de los fabricantes que han contribuido mucho á perfeccionar su calidad, logrando que tenga mucha estima en Madrid donde se despacha cuanto se conduce. Este pueblo es muy antiguo, y en los primeros tiempos de su fundacion se llamó *Bonceite*, á causa (dicen los naturales, porque sus escritos perecieron en un incendio) de haber sido su término un espesísimo junear y matorrales, en donde sus primeros fundadores, que lo fueron unos vecinos de un pueblo inmediato llamado Valderrobles, mantenian un numeroso ganado vacuno. La ventajosa situacion de este pueblo ha proporcionado en todos tiempos guarida á las guerrillas, y así es que ha sido el blanco y centro de las tropas de ambos partidos. Por esta causa lo incendiaron los franceses en la guerra de la independencia el 24 de octubre de 1810. En el dia se halla enteramente reparado. Dista 1 1/2 leg. del límite que divide á Cataluña y 3 del de Valencia.

BECHARRO, lug. de Esp., prov. de Asturias, conc. y parr. de Castropol. Pobl. 6 hab.

BECHERÉL, V. de Fr., dep. del Ille-y-Vilaine, (Bretaña) distr. de Montfort, cab. de territ.; sit. á 5 leg. N. O. de Rennes, sobre

Digitized by Google

una colina y en una comarca muy fértil en granos y lino. Esta villa estuvo fortificada en otro tiempo y sostuvo muchos sitios. En su territorio se encuentra una fuente de agua mineral ferruginosa. Cerca de esta villa principian las dunas de Evran, famosas en la historia de la Bretaña. Pobl. 655 hab.

BECHI, V. S. de Esp., prov. y á 8 leg. de Valencia, part. y á 2 leg O. S. O de Castellon de la Plana, obisp. de Teruel. A. O. Pobl. 1.295 hab. Sit. en una llanura. Pasa por las inmediaciones de esta villa el rio Seco, despues de haber recibido los rios Chinque, Suera y la Rambla de Honda por medio del rio Artana. Tiene una fuente muy abundante, y dos fábricas de aguardiente; y celebra mercado todos los miércoles. Prod. trigo, panizo, almendras y habas.

BECHIK TACH, lug. de la Turq. eur., jurisd. de Constantinopla, de la cual dista 1 leg. N. E. Se observa en él el sepulcro de Hadji Bectach santon mahometano. A poca distancia de allí, se ve el kiosk imperial de Dolmah Bakhche, situado en el lugar en donde se supone que arribó Jason en su viage á la Colquida.

BECHILBAI, tribu abasa del Cáucaso occ. en el pais de la izq. del Kuban. Esta tribu vivia en otro tiempo en los montes frondosos del vertiente sept. de la cordillera principal regados por el Yefir y el Tsikh, que desaguan en el Grande Indjik á su izq. Estas tribus vivian tambien en las márgenes de este rio y en las montañas negras esquistosas, en las fuentes del Urup, y en parte cerca del grande y del pequeño Tegenn. Los estragos de la peste les han obligado á abandonar las riberas del Grande Indjik y sus afluentes, y á fijar su residencia á or. del Urup. Hablan un dialecto corrompido de la lengua abasa, y tienen príncipes de su nacion. Son traviesos, revoltosos y enemigos acérrimos de los rusos. Viven en los bosques y en las montañas, y se dedican muy poco al cultivo de la tierra: pues solo tienen campos cultivados á or. del Urup, en la parte inferior de su territorio. Su ocupacion principal consiste en la cria de carneros, cabras y abejas; en otoño y en la primavera llevan á pacer sus ganados en las tierras bajas que baña el grande y pequeño Indjik, muy cerca de la frontera del imperio ruso: en verano los conducen á los montes, y en invierno cerca de sus chozas. En su territorio se encuentra á menudo la miel que embriaga y que producen las abejas cuando han chupado la flor del *rhododendro* y de la *azalea pontica*. Los Bechilbai se entregan á menudo al robo, dan asilo á los abases rusos perseguidos por sus delitos, y les escitan á hacer incursiones en el territorio ruso.

BECHIN, C. de Bohemia, circ. y á 3 1/4 leg. S. O. de Tabor; sit. en la márgen der. del Luschnitz y á 16 S. de Praga. Tiene un castillo, baños minerales y una fábrica de paños bastos. Se encuentra en sus cercanías un mineral singular que se llama piedra de Bechin. Esta ciudad sufrió mucho durante la guerra que sostuvo de los 30 años. Se cuentan en ella unas 200 casas.

BECHKA, parte orient. de la cordillera del Ulug-Tag que separa la estepa ó vasta llanura de Ichim de la de Dzungariachino. Esta parte empieza en la márgen izq. del Irtiche, en frente de la embocadura del Narim, se dirige hácia el O.; da nacimiento á muchos rios que corren hácia el N. N. E. para unirse al Irtiche, y termina al O. en los manantiales del Techar Gurban. De su vertiente merid. bajan algunos rios que se dirigen al lago Dzaisan; y entre ellos el mas considerable es el Bedakun.

BECHKILSKAIA, V. de la Rusia eur., gob. de Tobolsk, distr. y á 6 leg. S. O. de Ialutorovsk, sit. en la márgen izq. del Iset.

BECHKORD, BECHKUAD, cordillera del Beluchistan que empieza en el cabo Mombarek; se dirige al N. E. en el Mekran y Kohistan, y se une á los montes Wkheti, en las fronteras del Afghanistan. Esta cordillera da su nombre á un territorio del Mekran.

BECHHOFEN ó MARKT-BECHHOFEN, V. de Baviera, circ. del Rezat, jurisd. de Herrieden; sit. á or. del Wiesel, á 2 2/3 leg. S. S. O. de Anspach. Tiene un castillo; y se cuentan en ella mas de 100 familias.

BECH-TAMAK, com. de la Grande Kabardah en la Rusia eur., al pie del Cáucaso: su nombre significa las cinco embocaduras, por reunirse en ella el Malka, el Balkzan, el Tcheghem y el Tcherek. En este territ. y al S. de Iekaterinograd habia en otro tiempo el vado principal, por donde los Tcherkeses pasaban el Tereck. En invierno esta tribu tiene sus rebaños en la parte merid. de esta fértil llanura á la derecha del Terech.

BECH-TAU ó BECH-TAV, montañas de la Rusia eur., gobierno del Cáucaso; este nombre, en turco nagai, significa los cinco montes; los Tcherkeses los llaman tambien *Ochhi-tkh'u*. Estas montañas forman la parte mas sept. del Cáucaso y se unen por medio de una serie de colinas calcáreas que se prolongan hácia el S., con otras montañas esquistosas situadas en la base del Elbruz que dista unas 20 leguas al Sur. Tolomeo llama al monte Bech-tau *montes de caballos* (*a*), nombre muy bien adecuado, pues en las cercanías de esta montaña se han criado siempre los mejores caballos tcherkeses y abases. Los Tcherkeses Piatigorsy, tan celebrados en la historia rusa, vivian en las cercanías del Bech-tau; y asi es que las crónicas rusas dan el nombre de *Piatigoria* ó pais de las cinco montañas á la comarca inmediata á esta montaña. La cima del medio llamada Bechtau Ich-gva por los Tcherkeses se compone de calcareo primitivo en todas las alturas sit. entre el Kuma y el Podkumok. El pie de la montaña está cubierto de bosques, los cuales van disminuyendo hácia la mitad del monte y desaparecen luego totalmente. La roca

(*a*) ιππικὰ ὄρη.

Digitized by Google

principal de la cima es de pórfido sienita. Las aguas termales del Bechtau, que son las mas célebres de la Rusia, distan 1 1/4 leg. N. E. del fuerte de Konstantinogorskaia, entre el monte Machuka y la izq. del Podkumok; estas aguas forman depósitos de azufre y contienen mucho hydrothion.

BECH-TEPEH, (las cinco cimas), monte de la Turquía eur. en Bulgaria, sanjacato de Silistria. Se levanta en la márgen der. del Danubio al S. de Tultcha.

BECHTHEIM, C. del Gran ducado de Hesse Darmstadt, prov. del Rin, cab. de territ.; sit. á 2 1/4 leg. N. O. de Worms y á 5 1/2 de Maguncia. Celebra una feria anual. Pobl. 1.787 hab.

BECIL, ald. de Esp., prov. de Asturias, part. y arcipr. de Sierra, conc. de Cangas de Tineo; de la parr. de Culiema.

BECILLA (LA), L. S. de Esp., prov., part. y á 5 leg. de Leon, conc. de la encartacion de Curueño. A. O. Pobl. 142 hab.

BECILLA (SAN JUAN DE), desp. S. de Esp., prov. y á 6 leg. de Palencia, part. de Nueve-Villas. Pobl. 6 hab Sit. á or. del rio Cieza. Prod.: granos, legum., pastos y ganados.

BECILLA DE LA POLVOROSA, lug. S. de Esp., prov. de Valladolid, part. de Benavente, obisp. de Astorga. A. P. Pobl. 183 hab.; sit. á la or. der. del rio Tera entre Sotranes y Santa Cristina, en una vega que produce trigo, cent. y cebada.

BECILLA DE LA VEGA, lug. S. de Esp., prov., part. y á 7 leg. de Leon, jurisd. de Villazala, obisp. de Astorga. A. P. Pobl. 310 hab. Sit. en una ribera sobre la márgen der. del Orbigo. Prod.: trigo, cebada y lino, que es el ramo á que se dedican casi esclusivamente aquellos naturales.

BECILLA DE TRASMONTÉ, lug. S. de Esp., prov. de Valladolid, part. de Benavente, obisp. de Astorga. A. P. Pobl. 104 hab. Sit. á la márgen izq. del Tera, y al pie de las colinas de su nombre. Prod.: trigo, cebada y cent., pastos y algun ganado.

BECILLA DE VALDERADUEY, V. S. de Esp., prov., obisp. y á 11 1/2 leg. de Leon. Es esenta. Tiene Ten. A. M. Pobl. 831 hab. Sit. á las márgenes del rio Valderaduey. Prod.: granos y vino; y solo tiene un telar de tejidos de lana.

BECIN (SAN JULIAN), felig. R. de Esp. en Galicia, prov. de Lugo, jurisd. de Puebla de Parga, obisp. de Mondoñedo. Pobl. 123 hab. Su parr. se compone de las aldeas Castro, Mende y Recimil.

BECINTE (SANTA MARIA DE), felig. S. de Esp. en Galicia, prov. de Lugo, jurisd. de Otero de Rey. J. O. Pobl. 133 hab. Su parr. se compone de las aldeas Insua, Reyvoa, Vilar, Carvalleiras, Fontefria, Vilarello, San Clodio, Bravos y Bustelo.

BECKET, parr. de los Est. Unid., est. de Massachusets, cond. de Berkshire; sit. á 5 leg. S. E. de Lenox. Pobl. 984 hab.

BECKHAMSVILLE, parr. de los Est. Unid, en la Carolina del S., cond. de Chester; sit. á or. del Wateree, á 9 leg. N. O. de Camden.

BECKINGTON, lug. y parr. de Inglaterra, cond. de Somerset, hundred ó part. y á 1 leg. N. N. E. de Frome; sit. á or. del Canal de Dorset y Somerset. Pobl. 1.645 habitantes.

BECKRAH (BUCKRAH), peq. C. del Indostan ingles, presidencia de Bengala, ant. prov. de Aude, distr. y á 6 1/2 leg. N. O. de Goreepur, cerca del lago de Lakhemisar. En sus cercanias abunda la caña.

BECKSERRA (BUCKSERRA), peq. C. del Indostan, estados de Guykavar, ant. prov. de Gudjerate, distr. de Kattyavar; sit. á 8 1/2 leg. E. de Dgunaghor.

BECKSERRA, C. del Indostan, Estados de Guykavar, ant. prov. de Gudjerate, distr. de Berda; sit. á 3 1/4 leg. S. E. de Nevi-Bender.

BECKUM, C. de los Est. Prus., prov. de Westfalia, regen. y á 7 leg. S. E. de Munster, cab. de circ.; á 4 leg. N. de Soest. Lat. N. 51° 45′ 45″; long. E. 11° 43′ 1″. Tiene una iglesia colegiata y dos conventos de Agustinos. Pobl. 1.786 hab.

El círculo de Beckum tiene 19 leg. cuadr., y 30.428 hab. Su suelo es muy fértil.

BECON, lug. de Francia, dep. del Mayne-y-Loire (Anjou), distr. y á 3 1/2 leg. O. N. O. de Angers, territ. del Louroux-Beconnais. Pobl. 1.450 hab.

BECO-NUÑO, desp. R. de Esp., prov., obisp., part. y á 4 leg. de Salamanca, cuarto de Peña de Rey. A. P. Tiene 19 hab. Sit. entre dos arroyos que forman el rio Valmuzo. Prod.: granos, legum., pastos y ganados.

BECOYA ó BOQUIO, una de las Pequeñas Antillas. (V. BEQUIA.)

BECSKEREK ó BETSKEREK (MAGY), V. de Hungria, cond. de Torontal; sit. á or. del Bega, á 8 1/2 leg. S. de Nagi Kikunda y á 13 1/2 S. O. de Temesvar. Da su nombre á la marca en la cual se halla sit. y está autorizada segun derecho para elegir sus magistrados. Tiene una administracion para la sal.

BECZKO, V. de Hungria, cond. y á 2 3/4 leg. S. O. de Trentschin; sit. en la márgen izq. del Vag. Está rodeada de murallas, y en otro tiempo la defendia un castillo que actualmente está arruinado. Sus habitantes son católicos.

BECZWA, rio de Hungría que nace en la frontera al E. de Oberbeczwa, corre hácia Rosenau y Leipnick, en el circ. de Presau, y desagua en el March, cerca de Tobitschau.

BEDAGHOR, C. del Indostan ingles, ant. prov. de Ganduana; sit. á 2 1/2 leg. S. O. de Gorah. Lat. N. 23° 5′; long. E. 83° 51′.

BEDALE, V. de Inglaterra, Northriding del cond. de York, wapentake ó part. de East-Hang; sit. á or. de un afluente del Swale, á 3 leg. S. E. de Richmond. Tiene una grande iglesia que encierra antiguos monumentos. Pobl. 1.137 hab. Los caballos que se crian en sus alrededores son muy estimados. Cerca de esta villa se observa una via romana, la cual se prolonga unas 5 leguas.

Digitized by Google

BEDAN, ald. S. de Esp. en Galicia, prov. y arzob. de Santiago, juriad. de Corcubion; de la felig. de San Julian de Pereyriña.

BEDAR, lug. R. de Esp., prov. y á 32 leg. de Granada, part. y á 12 de Baza, á 11 de Lorca y á 23 de Murcia; obisp. de Almeria. A. O. Pobl. 1.859 hab. inclusos 17 cortijos de su juriad. Sit. entre sierras ásperas y quebradas, menos por la parte del E. que tiene una llanura muy despejada de 2 1/4 leg. hasta el Mediterráneo. Dominanla las sierras de Cabrera y Almagrera que se hallan á la or. del mar. Hácia el S. corre el rio Aguas que nace junto á Sorbas, y por el N. el Sanro, que tiene su origen en el término de Lubrin. A un cuarto de leg., en la sierra y junto al sitio que llaman del Pinar, hay minerales que se conoce se beneficiaron antiguamente. Produce trigo, cebada, maiz, centeno y todos los cereales comunes; sosa y esparto; abunda la barrilla y la pesca. Tiene cuatro molinos harineros y tres de aceite.

BEDARONA, anteiglesia de Esp. en Vizcaya, merind. de Busturia, obisp. de Calahorra. Pobl. 353 habitantes; su parr. es aneja de la de Lequeitio. Tiene voto y el 18.° asiento en las juntas generales de Guernica.

BEDARRIDES, V. de Francia, dep. de Vaucluse (Franco Condado), distr. y á 2 1/2 leg. N. N. E. de Avifion, cab. de territ.; sit. á or. del Ouveze, sobre el cual hay un buen puente. En sus márgenes hay un molino de rubia. Sus alrededores son pintorescos y fértiles, y están cubiertos de escelentes pastos. Pobl. 1.650 hab.

BEDARRIEUX, C. de Francia, dep. del Herault (Languedoc), distr. y á 5 1/2 leg. N. de Beziers, cab. de territ.; sit. á or. del Orbe. Tiene un concejo de hombres buenos, y muchas fabricas de paños finos y bastos, tejidos de filadia y lana, y de medias de lana y de algodon, llamadas de piel de Indias, de sombreros, de papel y de aceite. Tiene tambien tintorerias, tenerias, un horno de vidrio y una fundicion de cobre en Clairac, sit. en sus inmediaciones. Pobl. 3.737 hab.

BEDAYUN, BUDAYOON, C. y fuerte del Indostan ingles, presidencia de Bengala, ant. prov. de Dehly, distr. y á 9 leg. S. O. de Bareily; sit. en la márgen izq. del Yarvofadar, y á 26 1/2 N. E. de Agrah; es muy antigua, y fue muy floreciente en el tiempo de Abul-Fazl en 1582.

BEDBURG, V. de los Est. Prus., prov. de Cleves-Berg, reg. y á 5 leg. O. N. O. de Colonia, circ. y á 1 1/4 N. O. de Bergheim; sit. en la or. derecha del Erft. Esta villa perteneció al conde de Salm-Reiferscheid. Tiene un palacio. Pobl. 635 hab.

BEDDA, BUDDAU, peq. C. del Indostan ingles, ant. prov. de Bengala, distr. de Dinadgepur, sit. á 21 leg. N. N. E. de Murchedabad.

BEDDALLY, BUDDALLY, peq. C. del Indostan ingles, ant. prov. de Khandeych, sit. á or. de un afluente del Tapty, á 6 1/2 leg. E. N. E. de Nandurbar.

BEDDAUSAH, BUDDUSSAH, peq. C. del Indostan ingles, ant. prov. y á 21 leg. O. de Allah-abad, distr. de Bendelkend, sit. en la márgen izq. del Bangon.

BEDDINGTON, lug. de Inglaterra, cond. de Surrey, hundred ó part. de Wallington; sit. á 1/2 leg. O. de Croydon y á 2 3/4 S. de Lóndres. La iglesia de este lugar es de arquitectura gótica. Tiene dos escuelas gratuitas. En esta ciudad se ve todavia el palacio y el parque de la antigua familia de los Carews. Pobl. 480 hab.

BEDDINGTON, parr. de los Est. Unid., est. de Maine, cond. de Washington, á 10 1/2 leg. N. O. de Machias.

BEDDRECH, BUDDRUCH, C. del Indostan ingles, ant. prov. de Oryzah, distr. y á 17 leg. N. E. de Ketee; sit. en la márgen izq. del Salondy. Pobl. 1.000 hab.

BEDDRIKUL, BUDDRROOL, peq. C. del Indostan ingles, ant. prov. de Orizah; sit. en la márgen der. del Brahminy, á 24 leg. N. O. de Ketck.

BUDDU, BUDDOO, lug. del Indostan, est. de los Seykhs, ant. prov. y á 20 leg. N. N. E. de Lahore. Celebra una feria anual el 11 de abril.

BEDE-CAPE, promontorio muy elevado de la America sept. al E. de la entrada de Cook, á 3 1/4 leg. N. del cabo Elizabeth.

BEDÉE, lug. de Francia, dep. del Ille-y-Vilaine (Bretaña), distr., territ. y á 1 leg. N. de Montfort. Pobl. 2.660 hab.

BEDEKEM ó BEDEIKEM, rio del Imperio chino en la prov. orient. de los Mogoles Khalkhas; en el pais de los Uriang-Khai. Nace al S. del Kenchenmadan: corre al S. O.; se une al Khamsaraken, y despues con el Beikem por la márgen derecha.

BEDENBOSTEL, lug. de Hanover, principado de Luneburg, cab. de part. prebostal, sit. á or. del Aschau, á 2 1/4 leg. E. de Celle.

BEDERKESA, V. de Hanover, prov. y duc. de Bremen, cab. de part. señorial, residencia de un superintendente, sit. á 3 3/4 leg. S. de Otterndorf, y á 11 N. de Bremen. Tiene cervecerias y destilatorios de aguardiente de grano. Pobl. 1.031 hab.

BEDFORD, cond. de Inglaterra: linda al N. O. con el de Northampton; al N. E. con el de Huntingdon; al E. con el de Cambrigde; al S. y al S. E. con el de Hertford, y al O. con el de Buckingham. Tiene 11 leg. de largo y 6 1/2 en su mayor anchura. La superficie es de unas 36 leg. cuadr. y su pobl. de 83.716 hab. Los montes Chiltern que lo atraviesan por la parte del S. E. se componen de creta. Las partes occ. y orient. son arenosas en muchos sitios, y generalmente constituyen un terreno de aluvion. Los principales rios son: el Ouse, el Ivel, el Lea y el Ouzel. Sus habitantes cultivan las tierras con el mayor esmero, y las cosechas de granos son abundantes. El ganado abunda en este condado. Cerca de las or. del Ouse se encuentran arboles propios para mástiles, y

Digitized by Google

en este sitio se encuentra piedra caliza, mármol comun y ulla; tiene tambien aguas minerales en Barton, Bedford, Silsoe y West-Garden. Indust.: fábricas de hilo para encages, artefactos de paja y de algodon. Este condado se divide en nueve hundreds ó partidos; Willey, Stodden, Barford, Wicham-tree, Biggleswade, Redbornstoke, Clefton, Manshead y Flitt. Contiene seis deanatos, 123 parr. y nueve ciudades de mercado. Corresponde á la diócesis de Lincoln, y envia dos miembros al parlamento. Bedford es la capital. En tiempo de los Romanos el pais que ocupa este condado era habitado por los pueblos *Casios* ó *Cattieuchlani*, de los cuales aun se conservan varios monumentos. Entre los que dejaron los Romanos, son de notar tres vias militares que atraviesan el condado: la una lleva el nombre de Ickenild-Street; la otra el de Watling-Street y se cruza con la anterior, y la tercera atraviesa el Ouse y se dirige á Newport-Pagnel. Tambien se ven vestigios de monumentos sajones. Este condado formó parte del reino de Mercia.

En los siglos x y xi fue teatro de las disenciones de los Sajones y Daneses.

BEDFORD, C. de Inglaterra, cap. de cond. y á 5 1/2 leg. N. N. E. de Lóndres, sit. en las márgenes del Ouse, que es navegable y sobre el cual en 1813 se construyó un hermoso puente de piedra. Esta ciudad tiene 5 iglesias parroquiales, entre las cuales se distingue la de San Pablo, que es un hermoso edificio gótico. Tiene otros templos, muchas casas de beneficencia, una escuela pública y un hospital. Industria: una gran fábrica de franela y otras de encages. Hace comercio considerable en trigo, carbon, madera de roble y hierro. Celebra dos mercados cada semana y 7 ferias anuales: en una de ellas se trata esclusivamente en lanas y fue establecida por la sociedad de agricultura del condado.

Esta ciudad es muy antigua; se cree que es el *Bedicanford*, del cual se hace particular mencion en los anales sajones. En 572 se dió una batalla en sus cercanías entre los Sajones y Bretones, quedando estos vencidos. En este lugar está enterrado Offa, rey de los Mercios. Los Daneses, habiendo sido espulsados en el año 921, la quemaron en 1010. Esta ciudad envia dos miembros al parlamento. Las sesiones se celebran en la casa del condado.

BEDFORD, lug. y parr. de Inglaterra, cond. de Lancaster, hundred ó part. de Wets-Derby; sit. cerca y al E. de Leigh, á 3 1/4 leg. O. de Manchester. Pobl. 2830 hab.

BEDFORD (NEW), parr. de los Est. Unid., est. de Masachusets, cond. de Bristol; sit. á or. del Atlántico. Tiene un faro situado por los 41° 35′ lat. N., y por los 67° 11′ longitud O.

BEDFORD, parr. de los Est. Unid., est. de Masachusets, cond. de Middlesex; sit. á 5 leg. N. O. de Boston. Pobl. 648 hab.

BEDFORD, parr. de los Est. Unid., est. de Nueva York, cab. del cond. de West-Chester: es residencia del tribunal del condado. Pobl. 2.432 hab.

BEDFORD, parr. de los Est. Unid., est. de New-Hampshire, cond. de Hillsborough; sit. en la márgen occ. del Merrimak, á 5 leg. S. de Concord. Pobl. 1.375 hab.

BEDFORD, cond. de los Est. Unid., est. de Pensilvania, dividido en 15 parr. Linda al S. E. con los montes de Tuscarora, y al O. con las montañas de Alleghany. Su capital es Bedford. Pobl. 20.248 hab., de los cuales los 19.902 son blancos, 341 mestizos libres y 5 esclavos.

BEDFORD, parr. de los Est. Unid., est. de Pensilvania, cab. de cond.; sit. á or. de un afluente del Jumaita, á 29 leg. E. S. E. de Pittsburg, y á 58 O. de Filadelfia. Pobl. 789 hab. Pobl. de la parr. 1.231 hab.

BEDFORD, cond. de los Est. Unid. en la parte occ. del est. de Tennesee: linda al N. y al N. E., al S. y al S. E. con dos cordilleras: riéganle los afluentes mayores del Duck. Pobl. 16.012 hab., de los cuales los 12 334 son blancos. 88 negros libres, y 3.590 esclavos. Shelbyville es la capital.

BEDFORD, cond. de los Est. Unid., est. de Virginia; linda al N. E. con Jamesriver y al N. O. con los montes Peaks-of-Otter. Pobl. 19 305 hab. Liberty es su capital.

BEDFORD, peq. C. de los Est. Unid., est. y á 12 leg. N. N. E. de York, cond. de Westchester, á 32 S. de Albany. Tiene un tribunal, una cárcel y una iglesia. En 1810 contenia 2.374 hab.

BEDFORD, cabo de la costa N. E. de Nueva Holanda, al S. del cabo Flattery; sit. por los 15° 15′ lat. S., y por los 149° 7′ longitud E.

BEDFORD-CAPE, cabo de la costa de Labrador en el estrecho de Davis. Lat. N. 67°; long. O. 64° 8′.

BEDFORD-LEVEL, com. de Inglaterra, enclavada en los condados de Norfolk, Suffolk, Huntingdon, Northampton, Lincoln y Cambrigde. Su estension se calcula en 300.000 acres La mayor parte de sus tierras son pantanosas. Se cree que no siempre lo han sido; pues se han descubierto en ellas algunos cimientos de edificios. En la estacion lluviosa se hallan casi enteramente inundadas. Despues de muchas tentativas infructuosas para secarlas, Guillermo duque de Bedford, emprendió la obra y consiguió poner 100.000 acres en estado de cultivo. Desde Cárlos xi se nombró una junta que se encargó de su continuacion.

BEDGEBEDGE, BUDGEBUDGE, C. y fuerte del Indostan ingles, presid. y ant. prov. de Bengala, distr. y á 3 1/2 leg. S. O. de Calcuta; sit. en la márgen izq. del Hugly. La fortaleza se ha dejado en estado de decadencia á causa de la insalubridad del aire. Esta ciudad se considera como la cabeza de 24 pergannahs, que los Ingleses adquirieron en 1757.

BEDHAKEDAR, BUDHAKEDAR, peq. C. del Indostan, ant. prov. y distr. de Gorval; sit.

Digitized by Google

é or. del Benu, á 10 leg. N. O. de Almora y á 12 S. E. de Sirynagor.

BEDHY, BUDHEE, peq. C. del Indostan ingles, ant. prov. de Oryzah, distr. y á 14 1/2 leg. de Ketek.

BEDIA, merind. de Esp., del señ. de Vizcaya, obisp. de Calahorra; comprende solo dos pueblos, á saber: la anteiglesia de Lemona, y la Colacion de Bedia. Tiene A. del fuero por el gobierno del conc. de Castilla, que lo es tambien de la merind. de Arratia, y cuya jurisd. puede verse en el art. *Infanzonado* Confina por N. y O. con la de Urive; por S. con la de Arratia y por E. con la de Zornoza.

BEDIA, pueblo de Esp., señ. de Vizcaya con titulo de colacion, en la merind. de su nombre, obisp. de Calahorra. Pobl. 487 hab. Tiene una parr. aneja de la de Galdacano; un fiel regidor y ayuntamiento propio. En su territ. hay muchos montes poblados de robles, hayas, encinas, frenos, carrascos y castaños, que sirven de guarida á una multitud de jabalíes y á algunos lobos y corzos; la bahía por el N. E. el rio Durango. Prod.: trigo, maiz, alubias y lino. Indust.: dos ferrerías y dos molinos sobre dicho rio. Dista de Bilbao 2 1/2 leg.

BEDIA (SAN JUAN DE.) (V. BEDILIA, señorio de Vizcaya.)

BEDICO, lug. R. de Esp., prov. y part. de Santander, jurisd. de Cartes. Reg. P. Pobl. 75 hab. Dista 23 leg. de Búrgos.

BEDIS DE GOMERA, C. de Berberia. (V. VELEZ DE GOMERA.)

BEDIZZOLA, C. del rei. Lombardo-Veneto, prov. y á 2 3/4 leg. E. de Brescia, distr. de Lonato; sit. cerca del Chiese sobre una meseta muy agradable, y á 2 1/2 S. S. O. de Salo: esta bien construida y tiene una hermosa iglesia. Tiene dos fraguas para fabricar clavos é instrumentos de labranza, una gran fábrica y una hilandería de seda. Pobl. 2.027 habitantes.

BEDJAGOR, BEJAGUR, C. del Indostan en los estados de Holkar, ant. prov. de Khandeych, cab. de distr., sit. sobre una montaña, á 18 1/2 leg. O. N. O. de Burampur. Lat. N. 21° 38'; long. E. 79° 31'. Tiene un fuerte.

El distr. tiene 4 1/2 leg. de largo sobre 7 de ancho. Es montañoso y poco poblado.

BEDJAH, pueblo nómada de la Nubia que vive errante á lo largo de las costas occ. del mar Rojo, desde las fronteras de Egipto hasta el Sunkin, y al O. en el desierto de Nubia hasta el Nilo, que parece formar por este lado los límites de su territ. Hablan el gheez, antiguo dialecto etíope. Las montañas de su territ. encierran minas de oro y esmeraldas. Leon el Africano llama á este pueblo Bugiha, y los Arabes Bediah. Se alimentan de leche y de carne de camello, de buey y de carnero. Este pueblo no conoce otro gobierno que el patriarcal. Son leales y hospitalarios para con los estrangeros. Roban á los labradores vecinos y á las caravanas. La principal tribu de los Bedjahs es la de los Bicharyn ó Bicharieh. Además se distinguen los Baliures por su carácter guerrero y por ser cristianos jacobitas. (V. BICHARYN.)

BEDJAVER, BEDJAWER, peq. C. del Indostan, ant. prov. de Allah-abad, distr. de Bendelkend; sit. á 7 1/2 leg. S. S. O. de Tchatterpur. El gobernador de esta ciudad depende de los Ingleses.

BEDJIPORAM, fuerte del Indostan ingles, ant. prov. de los Serkars septentrionales; sit. á 19 leg. N. de Radjahmendry.

BEDJNA, BUDJNA, peq. C. del Indostan, ant. prov. de Allah-abad, distr. de Bendelkend; sit. á 7 1/2 leg. E. de Djansy, y á 17 3/4 N. O. de Tchatterpur.

BEDMINSTER, parr. de los Est. Unid., est. de Nueva Jersey, cond. de Somerset; sit. á 22 leg. N. O. de Nueva Brunswik. Pobl. 1.393 habitantes.

BEDMINSTER, parr. de los Est. Unid., est. de Pensilvania, cond. de Bucks. Pobl. 1.248 hab.

BEDNAPUR, BUDNAPOOR, fuerte del Indostan, estados de Nizam, ant. prov. y á 7 1/2 leg. E. de Aureng-abad, distr. de Djal-nahpur.

BEDNAVOR, BUDNAWUR, peq. C. del Indostan, estados de Holkar, ant. prov. de Malvah, distr. y á 9 1/4 leg. O. de Udjin, sit. en la márgen der. del Condvah.

BEDNORE ó NAGGOR, C. del Indostan, estados del radjah de Maisur, ant. prov. de este nombre, cab. del subah de Nagara, sit. á or. del Cheravott, á 42 leg. N. O. de Seringapatam, y á 108 S. S. E. de Bombay. Lat. N. 13° 56'; long. E. 98° 46'.

En otro tiempo era rica y floreciente, mas en el dia se halla en estado de decadencia. Está rodeada de murallas y defendida por un buen fuerte. Sus calles son estrechas. Tiene muchas pagodas y mezquitas. Comercia en comestibles y tegidos de algodon. Pobl. 12.000 hab., entre los cuales se cuentan cien familias de cristianos del Concan. Hayder-Aly saqueó esta ciudad, y con esta ocasion tomó la poblacion el nombre de Hayder Nagor en lugar del de Beder-holly que antes tenia. En 1783 volvió á ser saqueada por un destacamento ingles, el cual fue espulsado por Tippoo ausiliado de los Franceses.

BEDNORE, distr. del Indostan en la parte N. O. de las posesiones del radjah de Maisur, en la cumbre de una ramificacion de los Gattes occidentales, á 5.600 pies sobre el nivel del mar, desde la cual se ven las provincias de Kanara y Malabar: ordinariamente llueve en este distrito los nueve meses del año. Esta escesiva humedad es muy favorable á la vegetacion. Tiene bosques frondosos. La esportacion consiste en pimienta, nuez de betel, y madera de sándalo. Sus caminos están en mal estado, y asi es que se conducen á brazos las mercancías que envian á Bangalore. El ganado vacuno es muy pequeño y se esporta en gran cantidad para el estrangero.

BEDOED LAKE, lago de la América sept.

Digitized by Google

sit. por los 60° 20′ lat. N., y por los 105° 18′ long. O.

BEDON, lug. R. de Esp., prov., arzob. y á 16 1/2 leg. de Burgos, corregim de Villarcayo, merind. de Sotos-Cuevas. Reg. P. Pobl. 176 hab. Sit. en el camino real que de Villarcayo conduce á Espinosa en una hondonada circuida de elevadísimos montes. Prod.: granos y legumbres. Indust.: arriería.

BEDON (SAN ANTOLIN DE), parr. de Esp., prov. de Asturias, conc., arcipr., y á 1 1/2 leg. O de Llanes, arcedianato de Villaviciosa, priorato de San Salvador de Celorio. Pobl. 382 hab. en toda la feligresía. Sit. á la der. del camino real de la costa y á or. del r. de su nombre en una hondonada que está en medio de unas sierras al E., O. y S., y á la cual baña el mar por N. Prod.: trigo y maiz.

BEDOÑA, anteigl. de Esp., prov. de Guipúzcoa, jurisd., part. y á 1/2 leg. N. E. de Arechavaleta, en el valle real y arcipr. de Leniz, vicaría de Mondragon, obisp. de Calahorra. Pobl. 96 hab. Sit. en una altura costerosa. Prod.: trigo, maiz, avena, centeno, alubia y lino en corta cantidad, y castañas, manzanas y nueces.

BEDOUS, lug. de Fr., dep. de los Bajos-Pirineos (Bearne), distr. y á 4 leg. S. de Oleron, territ. de Acous; sit. en la confluencia del Aspe y del gave de Aydius. Se encuentra en él una mina de cobre y una fuente de agua mineral fría. Pobl. 1.013 hab. En la montaña de Aydius sit. en sus cercanías, se halla una mina de cobre, y algun mineral de hierro en forma de cal morena y sólida, y verde de montaña sobre una base de piedras gredosas y compactas del género de la pizarra. En la montaña de Certignous cerca de la de Aydius se encuentra una veta de cobre.

BEDOVEY-KOCHAB, BEDOWEY KUSHAB, peq. C. del Indostan ingles, ant. prov. de Allahabad, distr. y á 9 leg. O. de Benares.

BEDOYA, cot. tet. S. y Ab. de España, prov. de Santander, part. de Liébana, valle de Cillorigo. A. O. Pobl. 369 hab. Sit. á or. de un arroyo que va á desaguar en el rio Deva, al pie de la peña Sagra. Dista de Burgos 24 1/2 leguas.

BEDR, lug. de Arabia, prov. de Hedjaz; sit. á 26 leg. S. O. de Medina: depende de un jeque de la tribu de Harb. Los peregrinos que pasan la Meca se detienen en este lugar. Se cree que el bálsamo de la Meca se coge en sus alrededores En este lugar descansa la caravana que sale de Damasco para la Meca.

BEDRA, BUDRA, r. del Indostan, ant. prov. de Maisur. Nace en un distr. montuoso cerca de las fronteras de Kanara, corre al N., y despues de un curso de unas 20 leg., mezcla sus aguas con las del Tanga, de cuya reunion se forma el Tumbedra.

BEDRAK, r. de la Rus. eur. (V. ALMA.)

BEDRECHEYN, lug. del Egip. Central, prov. y á 3/4 de leg. S. de Gyeh; en la márgen izq. del Nilo, cerca del lugar que ocupaba la ant. Menfis.

Tiene un establecimiento bastante considerable, formado de poco tiempo á esta parte para la fabricacion del nitro.

BEDRI, peq. C. de la Turq. asiát., bajalato y á 22 1/2 leg. N. E. de Bagdad; sit. á or. de un afluente del Diala, y en la frontera del imperio. En sus alrededores se ven hermosos jardines, estanques y aguazales.

BEDRIÑANA (SAN ANDRES DE), parr. de Esp., prov. de Asturias, conc. y á 1/2 leg. de Villaviciosa, obisp. de Oviedo. Pobl. 83 hab. Sit. en terreno desigual, que desde los montes pelados que le caen al O., baja en declive hasta la ría del Puntal. Tiene 4 lugares, y en sus términos se fabrica mucha cal.

BEDRO (SAN MARTIN DE), felig. ord de Esp. en Galicia, prov. de Lugo, jurisd., encomienda y á 1/2 leg. N. O. de San Juan de Puerto Marin. J. O. Pobl. 205 hab. Su parr. se compone de las aldeas Castro, Lazaro, Villapras, Bao y San Martiño. Sit. cerca de la confluencia de los rios Ferreira y Tamboga. Sus productos son casi los mismos que los de la ciudad de Lugo.

BEDUAL, ald. S. de España en Galicia, prov. de la Coruña, jurisd. de Encrobas, arzob. de Santiago, de la parr. de San Ramon de Encrobas.

BEDUINOS, BEDAUY, este nombre que significa habitantes del desierto, designa las tribus árabes nómadas de la Arabia, del Egipto, de las comarcas adyacentes y de la Siria. Algunas de estas tribus llevan una vida pastoril en las cercanías del desierto, en las oasis ó cerca de las ciudades populosas; otras acompañan á las caravanas y trasportan sus bagajes y mercancías, y finalmente otras van errantes en lo interior de los desiertos; y acechando el paso de las caravanas, las despojan de lo que llevan. Hasta ahora son muy inexactas é inciertas las noticias que se han podido adquirir acerca de estos pueblos, y hasta se ignora el número de sus tribus; por consiguiente nos concretaremos á dar una idea general de lo que forma su carácter peculiar.

El Beduino, aunque flaco y de mediana estatura, conserva un vigor estraordinario. Fiel á las costumbres de sus padres, sufre con resignacion el hambre, la sed y la fatiga, y anda á pie descalzo sobre los ardientes arenales; su cuerpo casi enteramente desnudo queda espuesto al sol abrasador de su clima; su ropage consiste en una camisa de lienzo blanco que sujetan al cuerpo con un cinturon de cuero, ó tejido basto de lana ordinaria. Sin embargo el beduino rico y el gefe de la tribu visten calzones anchos, camisa al estilo oriental y una especie de levita de paño encarnado que llaman *benich*, que ordinariamente cubren con un caftan que es un tejido de seda con rayas ó flores, ó con un manto tejido de piel de cabrito y de camello. Las mugeres hechas á la fatiga como los hombres, van con los pies descal-

Digitized by Google

zos, y en lugar de turbante, llevan pañuelo de color que les sujeta la cabellera, cual dejan caer en parte sobre las espaldas. Su vestido consiste en una camisa de lanazo de lienzo azul y en unos calzoncillos con rayas encarnadas. Las únicas señales de distincion entre ellos, tanto para denotar el rango como la riqueza, consisten en algunas joyas y en las pinturas, con que se cubren ciertas partes del cuerpo.

Las únicas virtudes que generalmente pueden concederse á los Beduinos son el amor á la libertad, un valor indómito, una sobriedad sin ejemplo y la castidad. La buena fe, la generosidad, la grandeza de alma y la fidelidad no son comunes á todas las tribus; sin embargo ejercen la hospitalidad, pues esta virtud se considera como una obligacion; y el que falta á ella incurre en grave enstigo. Mas por otra parte son indignos de los elogios que merecieran, cuando se considera que despues de haber agasajado á un forastero por espacio de muchos dias en su misma tienda, y en el instante en que se separan de él despues de haberle acompañado con toda pompa fuera del campamento, le despojan sin rubor de todo lo que posee, amenazándole con la muerte; só pretesto de que seria robado por otros y que vale mas que lo sea por sus bienhechores. Esta inclinacion al robo y al pillage es la que distingue especialmente á los Arabes del desierto. En vano se les hace prestar juramento, cuando se toman por guias y escoltas para atravesar el desierto; pues apénas entran en él cuando despojan á los viageros, aun cuando antes hayan dado rehenes. Solo respetan á los mercaderes que van á contratar con ellos y al viagero que ha tenido la precaucion de pedirles oportunamente la alianza de pan y sal.

El Beduino ladron permanece raras veces mas de quince dias en un mismo sitio. El pastor cambia de lugar, cuando empieza á faltar la yerba para sus ganados. Uno y otro viven en las tiendas que hacen de un tejido de piel de cabra; su alimento ordinario consiste en arroz, trigo, frutas secas y dátiles; beben agua, leche de camello y café. La carne de las reses es tambien el ordinario alimento de los pastores beduinos, al paso que es muy apetecida por los otros.

En el territorio situado cerca de Jerusalen y Damasco, y en todos los lugares infestados por la langosta, tribus enteras se alimentan de este insecto secado al sol y reducido á harina. La sobriedad pues es la primera virtud de los Beduinos, porque se contentan con siete dátiles cada dia; á pesar de que cuando van á las ciudades grandes, compran toda especie de dulces, á los cuales son muy aficionados. Son muy pocas las tribus que van á comprar mercancias en un pais para venderlas en otro; y generalmente hablando, los Beduinos solo comercian con lo superfluo de sus rapiñas y con los productos de su suelo y ganados, recibiendo en cambio los objetos de que carecen. Los Arabes del interior del desierto hacen ordinariamente este tráfico, permaneciendo en el mismo lugar. Los demas van á las ciudades, y á su regreso traen paños, lienzos, sedas, jabon, tabaco, armas, etc. Hay algunas tribus que no teniendo ninguna propiedad, viven del producto de su trabajo. Estas tribus habitan el Egipto, en donde se dedican á la esplotacion de las minas que toman en arrendamiento. Se ocupan tambien en la estraccion del alumbre y sal gema. En las antiguas ciudades recogen una tierra negra que sirve de estiércol. Al mismo tiempo estos Arabes recogen medallas y antigüedades de toda especie, que venden á los viageros á precios muy subidos Sirven tambien de guia á los viageros, que van á visitar las pirámides, los monumentos del alto Egipto y los hipogeos ó subterráneos. Los caballos árabes no agradan tanto por la elegancia de sus formas como por el ardor y brio de que están dotados; pues corren con velocidad estraordinaria, y parecen infatigables. Las yeguas son muy estimadas. El caballo forma un ramo muy importante del comercio de los Beduinos, particularmente de los que viven entre la Siria y la Persia. Estos Arabes toman las mayores precauciones para conservar las razas en toda su pureza. Matan los potros disformes; y cuando venden un caballo, producen su genealogía, que estraen de un registro que lleva el Iman, el único individuo de la tribu que sabe leer y escribir. Los Beduinos se ocupan tambien en adiestrar á los camellos, y de sus aduares salen la mayor parte para las caravanas; y su estraccion es tan considerable, que á veces se encuentran mas de 15.000 en la caravana del Darfur; bien que muchos mueren rendidos de fatiga. Las armas forman un objeto de lujo para el Beduino, quien está muy celoso de ellas, y entre algunas tribus jamas las abandonan, ni aun durmiendo: sin embargo sus armas son muy irregulares; sirviéndose los unos de hondas, flechas, y masas, y llevando los otros cimitarra, sable, puñal y lanza. La falta de municiones no les permite á veces hacer uso de sus pistolas y fusiles.

Nos abstendrémos de entrar en pormenores acerca de las costumbres de los Beduinos, por ser ya demasiado conocidas; y por consiguiente nos referimos á las obras de los viageros que han tratado sobre esta materia. Los Arabes que han abandonado la vida nómada para abrazar la agricultura, merecen la atencion del filósofo observador, particularmente en Egipto, en donde es muy fácil distinguirlos del *fellah* ó labrador indígena. Los Arabes *Khayeh* ó de las tiendas, desprecian á los Arabes *brut* ó de las casas, y estos hacen recaer sobre el fellah el menosprecio con que son mirados por los otros.

A pesar de lo que dicen los Arabes nómadas, que el esclavo quien no es enteramente libre, cada tribu reconoce un gefe que llaman jeque que es tambien juez; este

Digitized by Google

jeque puede hacer gracia al reo antes ó despues de la condena; pero no puede disponer cosa alguna importante, sin consentimiento de los principales de su tribu; y la obediencia que se presta á sus órdenes, no es mas que una declaracion del buen concepto que les merece su conducta. La dignidad de jeque es hereditaria: cuando faltan hijos ó parientes varones, esta dignidad recae en las hijas, las cuales solo la reciben para trasladarla al esposo que deben tomar en seguida. El apellido del jeque es igual al de la tribu, y es hereditaria la dignidad. Todos los Árabes varones pagan á su gefe un tributo en especie, llamado derecho de los principes. Es un diezmo muy riguroso establecido desde tiempo inmemorial. El gefe es responsable de los daños y perjuicios, á que estan sujetos los individuos de su tribu.

Los Beduinos no castigan los crímenes que se cometen contra los estrangeros; mas los que se cometen en la misma tribu, son juzgados sin apelacion. El castigo del robo es terrible, pues ahorcan ó empalan al ladron. Algunas veces tambien se le da la muerte á lanzadas, ó les atan una grande piedra al cuello, y los precipitan al mar. El homicida es castigado con la pena del talion. Al hombre de mala fe le atan á la cola de los camellos, y le arrastran por la arena hasta que espira. El rapto, el adulterio y la fornicacion llevan consigo la pena de muerte, cuando las partes ofendidas no han usado de su derecho, de hacerse justicia por sí mismas. Los Árabes beduinos conocen apénas la religion que profesan; y si bien se dan entre sí el nombre de *momenyn*, esto es, sectarios de Mahoma, solo conocen la profesion de fe, y la circuncision. No hablarémos aquí de ciertas creencias religiosas particulares de algunas tribus, ni tampoco del crédito de que gozan entre ellos los mágicos y hechiceros, pues basta saber que es sin límites. El Beduino musulman no tiene mas que una muger, sin ninguna concubina. El Beduino solo puede casarse en su tribu. El divorcio es permitido sin restriccion; pero raras veces acontece. (V. el artículo de ARABIA y los nombres de las principales tribus: ABABDEH, QADAMSEH, MEHAUDEH, ÁRABES DE LA MALA SOLEDAD, HADAYDEH, MEUALY, YAZIDYEH, AYDY, UAHYDAT, SAGR, ANAZEH, HADARAH, BENI-ALY, etc.)

BEDULEDO (SAN MARTIN DE), parr. de Esp., prov. de Asturias, conc. de Allande, obisp. de Oviedo. Pobl. 79 hab. Sit. entre montes.

BEDUNE (equivocadamente escrito PETUNE en los mapas), C. del pais de los Mandchus, en lengua china TEHHEANG NING HIAN, dependiente de Yungytcheu, Oghirinula. Está sit. por los 45° 45′ lat. N., y por los 129° 47′ long. E. en la márgen izq. del Sunggari-ula. Está fortificada y circuida de empalizadas. Sus habitantes son Mandchus de las tribus de Sibé y Guultcha. En esta ciudad hay algunos desterrados de la China, á quienes se les obliga á trabajar por cuenta del gobierno. A 2 3/4 leg. al N. de la misma se encuentra Fe Bedune ó la antigua ciudad, y á 1 leg. de allí, al S. O. hay un lugar de descanso que lleva el mismo nombre.

BEDUT, peq. isla del mar de la India; sit. á 16 leg. de la costa N. O. de Nueva Holanda. Lat. S. 19° 30′; long. E. 122° 32′.

BEDWIN (GREAT), V. de Inglaterra, cond. de Wilts, hundred ó part. de Kinwardstone; sit. á or. del canal de Kennet y Avon, á 1 1/2 leg. S. O. de Hungerford, y á 6 1/2 N. de Salisbury. Envia dos miembros al parlamento. Se cree que en tiempo de los Sajones tenia esta villa un castillo para su defensa. Pobl. 1.928 hab.

BEDWORTH, lug. y parr. de Inglaterra, cond. de Warwick, hundred ó partido de Knightlow; sit. á 1 leg. S. de Nuncaton, y á 1 1/4 N. de Coventry. Tiene dos escuelas gratuitas, y algunas minas de ulla en sus alrededores. Pobl. 3.519 hab.

BEDZIN, C. de Polonia, palatinado y á 12 leg. O. N. O. de Cracovia, circ. de Ulkusz. Pobl. 1.493 hab.

BEE, casi todos los nombres del Indostan que empiezan así, siguiendo la ortografía inglesa, están continuados en BY.

BEEF, una de las islas Vírgenes, en las Pequeñas Antillas; sit. al E. de Tórtola, de la cual solo la separa un estrecho canal de 1/3 de leg. Tiene unas 2 1/2 leg. de largo sobre 1/2 de ancho.

BEEKMAN, lug. de los Est. Unid. est. de Nueva-York, cond. de Dutchess, sit. á 4 leg. E. de Poughkeepsie. Pobl. 4 257 hab.

BEEMAH, r. del Indostan. (v. BIMAR.)

BEER-ALSTON, lug. de Inglaterra, cond. de Devon, hundred ó partido de Roborough: hace parte de la parr. de Beer-Ferris; y está sit. á 1/3 de leg. del Tamer, á 1 2/3 S. S. O. de Tavistock, y á 10 S. O. de Exeter. Envia dos miembros al parlamento. Celebra un mercado semanal. Tiene unas 100 casas.

BEERENTHAL, lug. del reino de Wurtemberg, circ. de la Selva Negra, part. y á 2 1/2 leg. E. de Spaichingen; sit. á or. del Beer, y á 2 1/2 N. E. de Tutthingen. Tiene una fragua real, y una fábrica de hoja de lata. Pobl. 670 hab.

BEER-FERRIS, parr. de Inglaterra, cond. de Devon, hundred ó part. de Roborough; sit. en la márgen izq. del Tamer, á 1 2/3 leg. N. de Plymouth y á 10 S. O. de Exeter. Pobl. 2.190 hab. inclusos los del lugar de Beer-Alston. En los alrededores de esta parr. habia en otro tiempo minas de plata muy abundantes.

BEER-REGIS, V. de Inglaterra, cond. de Dorset, hundred ó part. de Beer-Regis, sit. á or. de un arroyo que lleva el mismo nombre, á 2 1/2 leg. S. de Brandford, y á 3 1/4 E. de Dorchester. En la colina llamada Woodbury, sit. cerca de esta villa, se ven los restos de un campo romano. Celebra una feria anual en este mismo sitio. Pobl. 953 habitantes.

Digitized by Google

BEES (SAN), lug. de Inglaterra, cond. de Cumberland, ward ó barrio de Allerdale; sit. á 2/3 de leg. de Egremont. Tiene una escuela elementar con una biblioteca. Pobl. 655 hab.

BEES-HEAD (SAN), cabo de Inglaterra, sit en la costa occ. del cond. de Cumberland. Penetra en el mar de Irlanda á 1 leg. S. S. O. de Whitehaven.

BEESKOW, C. de los Est. Prus., prov. de Brandeburgo, regen. y á 5 1/2 leg. S. O. de Francfort, circ. de Lubben; sit. en la márgen izq. del Spree. Tiene un palacio en el cual reside el tribunal civil, y el juez de bienes territoriales. Tiene fábricas de paños, de lienzos, cervecerías, tenerías y hornos de cal. Pobl. 3.054 hab.

BEESTON, lug. de Inglaterra, cond. y á 3 leg. S. E. de Chester, hundred ó part. de Eddisbury: en otro tiempo habia en este lugar un pozo de 420 pies de profundidad, el cual en el dia está cegado. Pobl. 441 habitantes.

BEETHOM, lug. y parr. de Inglaterra, cond. de Westmoreland, ward ó barrio y á 2 1/2 leg. S. de Kendal; sit. á or. del Beelo. Pobl. 830 hab. En los alrededores de este lugar habia en otro tiempo un castillo y una torre, cuyos restos se ven todavia.

BEETSER-ZWAAG, lug. de los Paises Bajos, prov. de Frisa, distr. y á 2 1/2 leg. N. E. de Heerenveen, y á 4 1/2 S. E. de Leeuwarden, cab. de territorio.

BEFORT ó **BELFORT**, C. fuerte de Fr., dep. del Alto Rin (Alsacia), cab. de distr. y de territ.; sit. en la márgen izq. del Savoureuse, á 11 1/2 leg. S. S. O. de Colmar y á 10 O. de Basilea, en un valle al pie de los Vosgas, y en una encrucijada de seis carreteras. Es residencia de un tribunal de primera instancia y de otro de comercio, de un registro de hipotecas, y de una direccion de contribuciones indirectas. Está bastante bien construida; tiene una gran plaza de armas, una hermosa iglesia, vastos cuarteles, un colegio comunal y una biblioteca de 1.800 volumenes, altos hornos de fundicion, de los cuales se saca hierro muy estimado, fábricas de sombreros, de velas de cera, de papel y de curtidos. Hace mucho comercio con Alemania y Suiza. Celebra un mercado todos los lunes para la venta de ganados. Pobl. 4.400 hab. Es plaza de guerra de segunda clase y residencia de un gefe de artillería de la direccion de Neuf-Brisach, y es muy importante para la defensa de la llanura que está al E. de los Vosgas. Cuando esta plaza fue cedida á la Francia por el Austria en 1648, no estaba aun fortificada, y lo fue despues por el mariscal de Vauban; su castillo, situado sobre una peña muy elevada es muy antiguo, ocupa muy buena posicion y lleva el nombre de Befort. Fue tomada tres veces á fines del siglo XVII. Luis XIV la dió al cardenal Mazarin en el año 1659, y en 1781 el duque de Valentinois la adquirió y conservó hasta la revolucion. En 1814 fue sitiada por los aliados.

El distrito de Befort se compone de 191 parroquias, cuya poblacion asciende á 88.378 hab. Se divide en nueve territorios: Befort, Cernay, Dannemarye, Delle, Fontaine, Giromagny, Massevaux, Saint-Amarin y Thann.

BEGA, r. de Hungria, cond. de Krasso Nace en las fronteras de Transilvania, en el monte Buska, á 6 1/2 leg. E. de Lugos; corre del E. al O. costeando el canal de Bega, y se pierde en el Temes por la márgen der. en el límite orient. del cond. de este nombre, á 8 leg. E. de Temesvar, despues de un curso de unas 13 leg.

BEGA (ò-), r. de Hungria que nace en el cond. de Temes en la marca y á 4 1/4 leg. S. S. O. de Lippa; costea al principio el canal de Bega, que deja en Temesvar; entra en el cond. de Torontal, en donde recorre llanuras pantanosas, vuelve luego al Banat-Granze; y despues de haber llegado á Perlaszvaros, se divide en dos brazos; el uno de los cuales desagua luego en el Theiss, y el otro mas considerable, toma el nombre de Karos, y va á mezclar sus aguas con las del Danubio á 5 leg. N. de Semlin. El curso de este rio es de unas 28 leg. del N. E. al S. O.

BEGA, canal de Hungria que empieza en el cond. de Kraso, cerca de Marzsina, y se dirige al principio hácia el O. costeando el rio Bega, pasa por Faset, entra luego en el cond. de Temes y llega á Temesvar, gira al S. O., recorre gran parte del cond. de Torontal y desagua en el O-Bega cerca de Klekk. Tiene unas 28 leg. de estension.

BEGARD, lug. de Fr., dep. de la Costa del Norte (Bretaña), distr. y á 2 1/2 leg. N. O. de Guingamp; cab. de territ. Pobl. 2.000 hab.

BEG-BAZAR, peq. C. de la Turquia asiát. en la Anatolia, cab. del sanjacato de Sultaneugni; sit. á 14 leg. O. de Angora y á 30 1/2 N. E. de Kutahieh, sobre dos colinas escarpadas: pasa por esta ciudad el Idusu, sobre el cual hay dos puentes de piedra y desagua en el Sangar ó Sakaria á corta distancia de la poblacion. Se cuentan en ella unas 1.000 casas y algunas fábricas de alfombras. Sus alrededores son fértiles en arroz, trigo y algodon, y se cria en ellos mucho ganado cabrio y lanar. La lana y el pelo de cabra conocidos en el comercio bajo el nombre de *Angora*, proceden de esta ciudad, desde la cual se envian á la de Angora.

BEG-CHEHER ó **BEICHEHER**, C. de la Turquía asiát. en la Caramania, cab. de sanjacato; sit. en una llanura cerca de la orilla occ. del lago de Beg-Cheher, á 17 leg. O. S. O. de Conieh. Lat. E. 37° 38′; long. E. 36° 22′. En esta ciudad se ve un palacio fundado por el sultan Aladin, dos mezquitas y dos baños.

El sanjacato de Beg-Cheher linda al N. con

Digitized by Google

los de Ac-cheher y de Gonieh; al E. con este último; al S. con el bajalato de Itehil, y al O. con la Anatolia. Comprende un valle que está rodeado por tres partes de diversas ramificaciones del Tauro, y contiene los lagos de Beg Cheher y de Iedi-Cheher, juntamente con el desierto de Khan-Cazan, y muchas fuentes de aguas termales. Las ramificaciones del Tauro no presentan mas que rocas áridas y peladas, y las cumbres de algunas de ellas están cubiertas de nieve casi todo el año. Su suelo en parte es fértil y bien regado, y en parte seco y estéril. Este sanjacato paga un impuesto de 290.000 aspras.

BEG-CHEHER, lago de la Turquía asiát. en la Caramania, en el sanjacato y cerca de Beg-Cheher. Tiene de 8 á 10 leg. de circunferencia, y abunda en pesca. Sus aguas son saladas.

BEGENDER ó BEGEMBER, prov. de Abisinia al E. del lago de Bembea y al O. de la de Amhara. Tiene segun Bruce, unas 24 leg. de diámetro, y riegan su territorio los rios que desaguan en el Bahr-el-Azrek, al salir este del lago de Dembea. Este pais es rico en caballos, ganado y caza; y puede poner en pie de guerra una numerosa caballeria contra las frecuentes irrupciones de los Gallas, á que está espuesta. Abunda tambien en minas de hierro.

BEGES, cot. red. S. de Esp., prov. de Santander, part. de Liebana, valle de Cillorigo Reg. P. Pobl. 191 hab. Dista 25 1/2 leg. de Búrgos.

BEGILAT BUGNAT, peq. soberanía del Indostan; sit. entre el Setlege y el Djemnah; linda al O. con el valle de Pendjore; al N. O. con Kothar; y al E. y al S. con Sirmore. Parece que no ha esperimentado muchas vicisitudes desde el año 1586, en cuya época estaba sugeta á Rana-Narrain-Pal. Habia sido tributaria del Mogol-Beghiat, hasta la decadencia de este imperio. Contiene los fuertes de Radjghor, Adjmanghor, Texal, Lack-Texhanpur, etc., parte de los cuales están en poder de los ingleses.

BEGHERME, reino de Nigricia (v. BAGHERME).

BEGIMIL, lug. de Esp., prov. de Asturias, conc. de Castropol. Pobl. 14 hab. Es de la parr. de San Esteban de Pianton.

BEGIS, *Bergis*, V. y encomienda S. de Esp., prov., part. y a 10 leg. de Valencia, obisp. de Segorbe. A. O. Pobl. 3 416 hab. con sus agregados Teresa, Toras, Sucanet, Canals, Perez, Toros, Planos, Talayas, Arteas y los Rios. Está sit. en la confluencia de los rios Canales y Palancia á 1 leg. de la villa de Andilla y á 2 1/2 de Vabel. Su termino se estiende 4 leg. de E. á O. y algo menos de N. á S.; cruzalo el dicho rio Palancia de N. O. á S. E., dejando por la derecha montes escarpados, y por la izquierda otros de menor altura, por entre los cuales corre describiendo curvas y revueltas. Prod.: seda, trigo, maiz, vino, higos, aceite, cáñamo y frutas. Este pueblo tiene varias antigüedades romanas, particularmente en la granja de Alcaidon; se cree que existió en su término la antigua Bergis. Es patria de D. Antonio Pons que nació en 1725, y murió en Madrid en 1792; fué uno de los literatos mas útiles para la España en el siglo XVIII, porque recorrió con suma atencion y con escelente crítica todos los monumentos de las nobles artes de las diferentes provincias, y coordinó su itinerario que comprende 17 tomos con el título de *Viage de España*. Tambien visitó varias provincias de los reinos estrangeros, de que escribió lo particular que habia en ellas. Fue secretario de la real academia de San Fernando desde el año 1776 hasta poco antes de su muerte.

BEGLE, lug. de Fr., dep. del Gironda, distr., territ. y á 1 leg. S. de Burdeos; sit. á or. del Garona. Pobl. 2.000 hab.

BEGLI, V. de la Turquía eur. (v. BENLI).

BEGNINS, lug. de Suiza, canton de Vaud, distr. y á 1 2/3 leg. N. de Nion, cab. de circ. Tiene dos castillos.

BEGOÑA, anteg. de Esp., de la merind. de Uribe, señ. de Vizcaya, obisp. de Calahorra. Pobl. 1.527 hab., cuyas casas están repartidas en 5 barriadas ó cofradias. Tiene un convento de frailes, otro de monjas y un magnífico puente de piedra sillar de 9 arcos, llamado Puente Nuevo, edificado á costa del señ. en el año de 1766, sobre el rio Nerva, junto á Bolueta. Su término tendrá como 1/2 leg. de circunferencia. Prod.: iguales á las de Bilbao; Indust.: 2 ferrerias, 3 molinos, 5 tenerias, 3 alfarerias y una cordeleria. Se gobierna por 2 fieles regidores y sus representantes. Tiene el 36 voto y asiento en las juntas generales de Guernica.

BEGOÑA, punta de tierra de Esp. en la concha de Bilbao, al N. y cerca de Argoña. Tiene una bateria y un fortin para defensa de la costa.

BEGUDA, lug. S. de Esp., prov. de Cataluña, corregim., obisp. y á 7 1/4 leg. de Gerona, y á 17 de Barcelona. A. O. Pobl. 518 hab. Sit. en terreno hondo, aspero y cercado de escarpados montes. Prod.: trigo, maiz y legumbres. Dista 12 leg. de Rosas, su puerto habilitado mas próximo.

BEGUEJA (SANTA EULALIA DE), parr. de Esp., prov. de Asturias, obisp. de Oviedo. Pobl. 124 hab.

BEGYG, lug. del Egipto Central, prov. de Fayum; sit. á 1 leg. S. O. de Medynet-y-Fayum. Se ve en él un hermoso obelisco de granito sacado de las ruinas de *Arsinoe* ó de *Crocodilopolis*, lo que da motivo para creer que aquella ciudad se estendia hasta este lugar. Este obelisco que en el dia está caido, es notable por la forma de su cúspide, que en lugar de rematar en punta está redondeada á manera de cilindro.

BEHADURPUR, BURHADOORPOOR, peq. C. del Indostan, est. del rajah de Cyroapur, ant. prov. y á 24 leg. N. O. de Agrah, y á 3 1/4 N. E. de Alvur.

Digitized by Google

BEHAR, r. de la Turquía asiát. (v. AK-HAR-SU).

BEHAR, lug. de la Turquía asiát. (v. AK-HAR).

BEHARY-ABAD, peq. C. del Indostan inglés, presidencia de Bengala, ant. prov. de Allah-abad, distr. de Benares; sit. á 6 1/2 leg. O. N. O. de Ghazipur.

BEHAVOLPUR *Bahawalpur*, C. del Afghanistan, prov. y á 18 leg. S. de Multan; sit. en la margen izq. del Tchoraa en una llanura muy bien cultivada, é inmediata al grande desierto. Tiene mas de una leg. de circunferencia, y está circuida de una muralla con algunos bastiones. Las casas están construidas de ladrillo secado al sol. La mayor parte de los habitantes son Indios de la tribu de Djat, y entre ellos hay muchos Belutchys, Afghaneses y otros musulmanes. Se fabrican en ella tejidos de seda y de algodon, y particularmente fajas y turbantes, escelentes fusiles y péndulos. Esta ciudad es residencia de un Khan y capital de un principado.

BEHAWENT, peq. C. del Indostan inglés, presidencia de Bengala, ant. prov. y á 23 leg. E. de Agrah, distr. y á 8 N. E. de Etaweh.

BEHBEYT, lug. del Bajo Egipto, prov. de Garbyeh, cerca de la márgen izq. del brazo de Domieta, á 1 2/3 leg. O. de Mansurah. En este lugar se ven todavía los restos de un magnífico templo de granito, fundado en honor de Isis. La ant. ciudad, cuyo sitio ocupa este lugar, se llamaba *Anysis ó Isidis oppidum*.

BEHESNI, C. de la Turquía asiát., bajalato y sanjacato de Marach; sit. en el camino que va desde la ciudad de este nombre á Kaisarieh. Es cab. de jurisd., y la defiende un buen fuerte. Bauduino conde de Edesa se apoderó de ella en el año 1116.

BEHM (CANAL DE), estrecho que separa la isla de Kevillagigedo de la costa O. de América, por los 55° 3′ lat. N., y por los 131° 3′ long. O.: su estension es de unas 14 1/2 leguas.

BEHNAU, lug. de los Est. Prus., prov. de Brandeburgo, regen. y á 15 1/4 leg. S. S. E. de Francfort, circ. y á 1 2/3 N. de Sorau. Indust.: fábricas de lienzos. Sus alrededores producen vino y frutas. Pobl. 1.210 habitantes.

BEHNEGEH, V. del Egipto Central, prov. y á 13 leg. S. S. O. de Benisuif; sit. á or. del canal de José y cerca del desierto de Libia. Esta villa fue célebre en otro tiempo bajo el nombre de *Oxyrhynchus*. En la época de la introduccion del cristianismo se fundaron en ella muchos conventos de ambos sexos. El obispo tenia bajo su dependencia 10.000 monjes y 20 000 monjas. Entre sus ruinas se encuentran muchos fragmentos de columnatas de marmol de granito.

BEHOL, r. del Indostan (v. DIELEM).

BEHREM KALESI, C. de la Turquía asiát. (v. BAIRAM-KALESI).

BEHRENDT ó BERN, C. de los Est. Prus., prov. de la Prusia Occidental, regen. y á 9 leg. S. O. de Dantzick, y á 14 N. O. de Marienwerder, cab. de circ. Lat. N. 54° 7′ 12″; long. E. 21° 40′ 51″. Tiene 4 iglesias. Industria: cervecerías, destilatorios de aguardiente y fábricas de tejidos de lana. Pobl. 1.146 hab.

El circ. está cubierto de bosques y lagos y su superficie es de 41 leg. cuadr. Pobl. 16.817 hab.

BEHRING, mar estrecho ó isla (v. BERING).

BEHRUNGEN, V. del duc. de Sajonia Hilburghausen, cab. de part., á 2 leg. S. E. de Meiric-hstadt y á 3 1/4 O. de Hildburghausen. Celebra algunas ferias anuales. Pobl. 454 habitantes.

BEHTINIDEH ó BATINDAH, peq. C. del Indostan, país de los Bhattis, ant. prov. de Adjemyr: sit. á 20 leg. N. E. de Bholnyr, y á 26 1/2 N. N. O. de Hisar. Es célebre por sus escelentes caballos.

BEIAN, fuerte de la Turquía asiát., bajalato de Chehrezur; sit. á or. de un rio que desagua en el grande Zab, á 20 leg. N. de Sulimanieh. Es uno de los mejores fuertes de la Turquía al lado de Persia.

BEI CHEHER, C. de la Turquía asiát. (v. BEG-CHEHER).

BLIDARY ó BAIDARY, valle de la Rusia eur., en las montañas meridionales de Crimea. Encierra 5 lugares. El Tarquna lo riega con sus aguas cristalinas, y bañalo al S el mar Negro. Este valle es muy pintoresco y agradable, y lleva tambien el nombre de Tempe de la Taurida. Para llegar á él es preciso trepar montes escarpados, rodeados de precipicios y soledades que infunden terror, y forman un contraste admirable con la hermosa perspectiva que presenta el valle.

BEIHINGEN, lug. del reino de Wurtemberg, circ. del Necker, part. y á 1 leg. N. N. E. de Luisburg, en la márgen izq. del Necker. Tiene dos castillos. Pobl. 655 hab.

BEIKEM, r. del Imperio Chino en la prov. occ. de los Mogoles Khalkhas, en el país de los Uriangkai ó Soyotes chines. Sale del veitiente occ. del monte Erpik targak taiga, atraviesa el lago Khara-baluk, se dirige al S. O., recibe el Osek, el Khamsara Kem, el Ok, el Ibuk, el Ikekem, el Ulan usu, el Esim y el Temur usu por la márgen der., y el Serluk, el Kirkkem, el Mochkei, el Balak, el Mokhor, el Arol, el Tchakhar Arol y el Djakur por la izq. Al llegar este rio á las rocas de Kemketmsik bombokt sir, se une al Kemtsik que procede del S. O., y forman el Kem, que es el Jenisei superior.

BEIKERMAN, V. de la Rusia eur., gob. de la Taurida, distr. de Simferopol. Cerca de esta villa hay una cantera de escelente arcilla esméctica, de la cual se sirven las mugeres turcas y tártaras para lavarse y blanquear la ropa. Se envia gran parte de esta arcilla á Constantinopla, por Balaklava.

Digitized by Google

BEILAN, C. de la Turquía asiát. en Siria, bajalato de Alepo, á 2 1/2 leg. S. de Scanderun ó Alexandreta. Lat. N. 36° 29' 30"; long. E. 39° 59'. Está sit. cerca del mar y casi sobre la cumbre de la montaña á la cual atraviesa la garganta de Beilan. Sus casas están construidas en los mismos bordes de horribles precipicios: en el fondo del valle corre un torrente (que se cree ser el *Kerso* de *Xenofonte*). Por las calles de esta ciudad corren arroyos de agua cristalina y cada una tiene una fuente. Se ven en ella hermosos jardines y árboles, cuya sombra ofrece un frescor agradable en medio de la estacion calurosa. Cuando Alejandreta se hallaba en estado floreciente, todos los agentes europeos residian en Beilan. Pobl. 5.000 hab. Se cria en ella mucho ganado, y en sus alrededores se cultiva el tabaco.

BEILAS, ald. S. de Esp. en Galicia, prov. y obisp. de Lugo, jurisd. de Deza; de la parr. de San Miguel de Goyás.

BEILGRIES, C. de Baviera, circ. del Regen, cab. de jurisd. y señ., á 4 1/4 leg. N. E. de Eichstadt, cerca de la confluencia del Sulz y del Atmuhl, á 5 leg. N. de Ingolstadt. Indust.: relojería. En esta ciudad se cuentan 150 casas.

BEILSTEIN, V. de los Est. Prus., prov. del Bajo-Rin, regen. y á 8 1/4 leg. S. O. de Coblenza, circ. de Zell; sit. en la márgen der. del Mosela. En otro tiempo pertenecia al conde de Metternich Beilstein. Pobl. 264 hab.

BEILSTEIN, C. del reino de Wurtemberg, circ. del Necker, part. y á 1 2/3 leg. N. N. E. de Marbach, y á 2 1/2 S. E. de Heilbroon; sit. sobre una montaña. Tiene dos iglesias y un castillo, y es célebre por sus baños de aguas minerales. En sus alrededores se cultiva la vid. Pobl. 1.094 hab.

BEIN ó BIN ADLANICH, montaña de Escocia (v. BEN).

BEINAC, lug. de Fr., dep. del Correze, (Limosin) distr. y á 2 3/4 leg. E. S. E. de Brives, cab. de territ. Pobl. 1.470 hab.

BEINE, lug. de Fr., dep. del Marne (Champaña), distr. y á 2 1/2 leg. E. de Reims, cab. de territ. Pobl. 600 hab.

BEINETTE, lug. de los Est. Sard., division, prov. y á 1 2/3 leg. E. S. E. de Coni, mandamento ó part. de Peveragno. Tiene muchos molinos de papel. Pobl. 785 habitantes.

BEINHEIM, C. de Fr., dep. del Bajo Rin (Alsacia), distr. y á 4 leg. S. E. de Wissemburg, territ. de Seltz, cerca del Zorn, á 7 1/4 N. N. E. de Strasburgo. Pobl. 1.000 habitantes.

BEINSTEIN, lug. de Wurtemberg, circ. del Necker, part. de Waiblingen; sit. en la márgen der. del Rems, á 2 1/2 leg. E. N. E. de Stuttgart, y á 2 1/2 S. E. de Luisburg. Pobl. 965 hab.

BEINZA-LABAYEN, V. R. de Esp., prov. de Navarra, cuarto part., obisp. y á 8 leg. N. de Pamplona, cab. del valle de Basaburua menor. A. O. Pobl. 503 hab. Se compone de dos barrios distantes entre sí como un tiro de mosquete, y en línea casi de E. á O.: el que se halla á este último rumbo, se llama Labayen, y está sit. parte en hoyada y parte en llano; el de Beinza hácia el E. tiene la iglesia parr., y ocupa la pendiente de una pequeña loma con exposicion al S.: ambos están próximos á unos montes por los lados de E., S. y O. Corren por su término varias regatas, cuyas aguas descienden de los montes inmediatos, y la mayor parte entran en el Océano Cantábrico. En sus montes, que son bastante dilatados y altos, se hallan muchas hayas y robles y algunos quejigales. Produce maiz, trigo, alubias, castaña, manzana y lino; y cria ganado vacuno y ovejuno y bastante del de cerda.

BEIRA (SANTA MARINA DE), felig. S. de Esp. en Galicia, prov. y arzob. de Santiago, jurisd. de Valle de Barcia. J. O. Pobl. 860 hab.

BEIRA (PUERTE DEL PRÍNCIPE DE), en el Brasil, prov. de Mato Grosso; sit. en la margen der. del Guapore, que forma en este sitio los límites de las posesiones portuguesas. Lat. S. 12° 20'; long. O. 61° 6'.

BEIRAM, *Asus*, lug. de la Anatolia, sit. á or. del golfo y á 10 leg. O. de *Adramit*. En este lugar se ven muchas ruinas é inscripciones antiguas.

BEIRAN, ald. R., ab. y S. de Esp. en Galicia, prov. de Lugo, jurisd. de Brollon; de la parr. de Salcedo.

BEIRE, V. de Esp. en Navarra, merind. de Olite, arcipr. de Val de Aibar, obisp. y á 7 1/2 leg. de Pamplona. Tiene un alcalde y 2 regidores. Pobl. 338 hab. Sit. en una pequeña elevacion sobre una hermosa y dilatada llanura; el rio Cidacos que la baña por la parte del O. cria anguilas, barbos y madrillas esquisitas. Prod.: granos, vino y aceite. Tiene un molino harinero.

BEIRYS, lug. del Alto Egipto en la Oasis y á 20 leg. S. de Khardjeh, á 32 O. de Esne; sit. en el camino por donde pasa la caravana que sale del Darfur. En el se encuentra agua potable, ganado y palmeras.

BEISAGOLA, V. de la Rusia eur., gob. de Vilna, distr. y á 7 1/4 leg. S. E. de Charli. Tiene 100 casas.

BEISSAC ó BEYS-SAC, lug. de Fr., dep. del Correze (Limosin), distr. de Brives, territ. y á 1 2/3 leg. S. de Lubersac, y á 5 2/3 O. N. O. de Tulle. Pobl. 1.000 hab.

BEISSENAC, lug. de Fr., dep. del Correze (Limosin), distr. y á 6 1/4 leg. N. N. O. de Brives, territ. de Lubersac, y á 7 3/4 O. N. O. de Tulle. Tiene fraguas con dos martinetes y un refino. Pobl. 950 hab.

BEISTADFIÖRD, golfo del mar del Norte, en la costa occ. de Noruega, formado por el brazo mas septentrional del canal de Drontheim. Es muy estrecho, y mas bien se parece á un rio ó á un angosto lago; su anchura es de un tiro de fusil; sus orillas son

Digitized by Google

llanas en muchos sitios, y en otros se elevan á bastante altura. En las rocas de este golfo se encuentran capas considerables de anfibolio.

BEIT ABU FARRA, lug. de Arabia en el Yemen, país de Wadey; sit. á 7 1/4 leg. E. N. E. de Abu Aryeh, y á 16 N. de Khamyr; es residencia de un nakib. Tiene una ciudadela cerca de la montaña de Adjamar.

BEIT-EBN-MERI, V. de Arabia en el Yemen, sit. á 13 leg. N. de Khamyr, y á 22 S. de Saad. Es residencia de un nakib.

BEIT-EBN-NASR, peq. C. de Arabia en el Yemen, sit. á 10 leg. N. de Khamyr, y á 36 N. O. de Sana. Es residencia de un nakib.

BEIT-EL-A'-TICAH, V. de Arabia en el Yemen, princip. de Kaukeban; sit. á 8 leg. O. de Sana. Celebra un mercado, y tiene un fuerte en el monte al pie del cual está situada.

BEIT-EL-FAKIH, C. de Arabia en el Yemen, rei. de Sana; sit. en una llanura bastante bien cultivada con sitios arenosos y llenos de zarzales, á 24 leg. N. de Moka, y á otras tantas S. O. de Sana. Lat. N. 14° 31′; long. E. 46° 32′. Esta ciudad es grande y abierta, aunque se halla defendida contra las incursiones de los Beduinos por una fortaleza en buen estado, y circuida de un foso muy profundo; el *dola* ó gobernador del distrito reside en ella. Parte de sus casas están construidas de piedra; otras son de ladrillo y otras parecen simples chozas. En esta ciudad se cuentan muchas mezquitas: fuera del recinto de la misma está enterrado un santon mahometano sunnita muy célebre entre aquellos naturales por los milagros que se le atribuyen. Esta ciudad es el depósito del café que se coge en las montañas de los territorios vecinos. Sus mercados son muy concurridos por los mercaderes de Abisinia, Tunez, Fez, Marruecos, Egipto, Siria, Constantinopla, Persia, Basora, Mascate, y á veces por algunos Europeos. Por el puerto de Hodeida, se verifica la esportacion mas importante. Lo restante se trasporta por medio de las caravanas; en lo interior de Asia muchas potencias europeas tienen agentes en ella.

BEIT-EL-MA, *Daphne*, lug. de la Turquía asiát. en Siria, bajalato de Alepo; sit. en la márgen izq. del Oronte, á 1 2/3 leg. S. de Antioquía. Ocupa parte del sitio de *Daphne*, lugar en donde la fábula coloca la metamórfosis de la ninfa de este nombre en laurel. En sus cercanías no se ve ningun árbol de esta especie, aunque los hay mucho mas lejos. Apolo y Diana tenian en Daphne un templo que el emperador Galo convirtió en iglesia. Se ven todavía los restos de una iglesia cristiana con inscripciones griegas. Pocokoke cree que San Bibilas, obispo de Antioquía, y muchos otros mártires fueron enterrados en esta iglesia. En las cercanías de este lugar se encuentran muchas fuentes, ruinas de acueductos y otros monumentos antiguos.

BEIT-EL-TOBA, peq. C. de Arabia en el Yemen, país de Khelvan; sit. á 12 leg. S. de Saad y á 32 N. N. O. de Sana. Es residencia de un príncipe árabe, que se cree descendiente de los antiguos reyes del Yemen.

BEIT-EL-WEIL, V. y fuerte de Arabia en el Yemen, país de Osab-el-Alá, sit. á 1 2/3 leg. N. de Denn, y á 22 S. S. O. de Sana.

BEITH, lug. de Escocia, cond. de Ayr, presbiteriato y á 2 1/2 leg. N. de Irvine, y á 4 S. O. de Glasgow. Tiene muchas hilanderías de hilo blanco y de color, fábricas de tejidos de algodon, y en ella se hacen muchos bordados de muselina destinados para los depósitos de Paisley y Glasgow. Celebra una feria anual y muchos mercados semanales, en los cuales en invierno se venden caballos de la casta de Clydesdale. Pobl. 4.405 hab. En sus cercanías se hace mucha cal. Se ha descubierto en este sitio una especie de mármol muy hermoso, lleno de petrificaciones y cuerpos marinos. Los quesos de este lugar son escelentes.

BEIT-RODJE, peq. C. de Arabia en el Yemen, país de Khaulan; sit. á 8 leg. S. E. de Sana. Es residencia de un jeque independiente.

BEITUREIRA, ald. S. de Esp. en Galicia, prov. y obisp. de Lugo, jurisd. de Saviñao; de la parr. de Santa María de Rosende.

BEIXACH, lug. E. de Esp., prov. de Cataluña, corregim. y á 4 1/2 leg. de Puigcerdá y á 24 1/2 de Barcelona, obisp. de la Seo de Urgel. A. O. Pobl. 57 hab. Produce centeno.

BEIZAMA, universidad de Esp., prov. de Guipúzcoa, alcaldía de Sayas, arcipr. mayor y obisp. de Pamplona. A. O. Pobl. 720 hab. Tiene una casa de ayuntamiento. Está situado en terreno costanero en la falda merid. del monte Mauvia, á 1 leg. corta del de Hernio, y defendida por ambos de los aires del N. El rio Ibaiederra que la cruza por la izquierda, abunda en truchas; y sus aguas mueven dos molinos. La mayor parte de sus casas están dispersas por los montes que la rodean en terrenos ásperos y escabrosos. Esta universidad se llamó antiguamente Beguizama ó Seguizama; cada 11 años le toca el nombramiento de procurador en nombre de la alcaldía que vota con 102 1/2 fuegos, y contribuye para los gastos de la prov. con 11. En sus montes hay muchos robles, hayas, fresnos, castaños, nogales y buenos pastos. A distancia de 1/4 de leg. de la plaza en medio de los caseríos de Amenalas y Osinalde, se halla una fuente mineral, y á 24 de agua dulce en todo el distrito de su jurisd. Produce trigo, maiz, castañas y lino, poca avena, manzanas y nueces; y cria mucho ganado lanar. Indust.: lencería.

BEJ, los nombres del Indostan que siguiendo la ortografía inglesa, empiezan de este mo-

Digitized by Google

do, van continuados en BEDJ ó en BEYDJ.

BEJA, com. de Portugal, prov. de Alentejo; consta de 65 parr. Pobl. 15.189 fuegos y 55.310 hab. Su término es de 10 leg. de N. á S., y de 20 de E. á O. Confina por N. con las comarcas de Ebora y Villaviciosa, por E. con la raya de Estremadura, por S. con la del campo de Ourique, y por O. con la de Setubal en la Estremadura portuguesa. Corre por ella el rio Guadiana, que deja sobre su márgen izquierda los partidos de Moura y Serpa, y la bañan por su interior los rios Odiarca, Freyjo y Rojo, que tienen su origen en las inmediaciones de la capital y en la sierra de Portel y Viana, que la separan por el N. de la comarca de Ebora. Es la mas abundante en granos del Alentejo, pues mantenidos sus moradores, socorre á Lisboa con muchos miles de fanegas de trigo y cebada, que conducidas al puerto del Rey, bajan por el Sado hasta Setubal. No es menos abundante en vinos, aceite, y frutas, particularmente en los términos de Vidigueira, Cuba, Villarrubia y otros pueblos.

BÉJA, C. de Portugal, prov. de Alentejo, cap. de la com. de su nombre; es sede de un arzob. Pobl. 10.422 hab. Tiene 4 parr., 3 conv. de fr., 3 de monjas, casa de misericordia, un hospital, y un castillo. Está sit. muy cerca de los confines de su com., en el plano de una eminencia de piedra berroqueña, que con poca desigualdad se eleva sobre las fértiles campiñas que la rodean. Su area es casi circular, y está cercada de muros con 40 torres, de las cuales una merece la atencion del viagero por su fabrica y elevacion; desde allí se descubre la sierra de Cintra que dista unas 28 leg. Tiene una plaza en la que se halla la casa del ayuntamiento. El convento de San Francisco es uno de los edificios mas magníficos que tiene la ciudad, y su fabrica aunque menos elegante, es parecida á la del convento de Belen. La misericordia es un edificio cuadrado, cuya bóveda sostienen 8 columnas de órden compuesto, con capiteles caprichosos pero elegantes; y aunque se edificó con el objeto de que sirviese de alóndiga ó granero público, hoy se halla destinado á este piadoso establecimiento. Hay muy buenas calles y muchas casas de buena fábrica. Tiene un fuerte fundado por el rey D. Diniz y muchos restos de antigüedades romanas, como el acueducto, y puerta del S., etc. El obispo Cenaculo formó un museo de las antigüedades e inscripciones halladas en dicha ciudad. La justicia de esta ciudad se compone del corregidor de la cómarca, un juez de fora, provedores y otros oficios de justicia. Celebra 2 ferias anuales; á las que estan concedidos muchos privilegios. Goza de voto en cortes con asiento en el banco 3.°. Hace por armas: ciudad torreada sobre campo verde, y en medio la cabeza de un toro sobre la cual estan las armas reales sostenidas de dos aguilas. Su término es de los mas fértiles del reino; tiene 12 leg. de circunferencia, y produce trigo, cebada, aceite y vino, y cria mucho ganado mayor y menor y colmenas. Dista 25 leg. N. O. de Lisboa, y 11 N. N. E. de Ebora.

BEJA, pequeña V. del Brasil, prov., distr. y á 7 1/4 leg. O. S. O. de Pará; sit. en una isla en la embocadura del Tocantins.

BEJAN, ald. S. y cef. de Esp. en Galicia, prov. y obisp. de Lugo, jurisd. de Deza; de la parr. de San Pedro de Best vros.

BEJAN DE RUBIÑOS (SAN PELAYO DE), felig. S. de Esp. en Galicia, prov. de Lugo, jurisd. de Castro de Rey, obisp. de Mondoñedo. Tiene J. letrado y una parr. que se compone de las aldeas Bugallon, Falgueira, Rodeyro, Portal, Corrobal de Cibreira, Pedralba, Quintela y Justas, en donde está incorporada la poblacion de esta feligresía. Sit. á 1 leg. S. de Moimenta, en la margen derecha del Miño, en terreno llano y mondado frecuentemente con sus aguas. Sus productos son de la misma clase que los de Rosas y Justas.

BEJAR, C. de Méjico (v. SAN ANTONIO DE BEJAR).

BEJAR, ald. R. de Esp., prov. de Murcia, part. de Lorca. A. P. Pobl. 521 hab.

BEJARIN, lug. R. de Esp., prov. de Granada, part. de Guadix. A. P. Pobl. 102 habitantes.

BEJAR y sus arrabales FUENTE BUENA y VAL DE SAN GIL, *Bexor*, V. S. de Esp., prov. y á 12 leg. S. de Salamanca, cab. del part. de su nombre. A. M. de 1.ª clase. Pobl. 5.022 hab. Tiene 3 parr., 2 conv. de monjas, uno de frailes y un palacio de los duques de Bejar. Esta sit. en un cerro á la margen izq. del rio Cuerpo de Hombre, que nace en una parte de la serrania llamada Nava-Nuño, rodeada de cerros ásperos, pero cultivados y plantados de viñas. Las calles están bien empedradas aunque algunas de ellas muy estrechas, las casas son bastante buenas, aunque la mayor parte muy antiguas; en medio de la plaza hay una abundante fuente, y muchas otras en el resto de la poblacion que está rodeada de antiguas murallas: hay en ella varias fábricas de paños de buena calidad, con que hacen bastante comercio en Galicia, en las Castillas, Estremadura, Andalucía, Madrid, y la Mancha. Con el establecimiento de mas de 20 juegos de máquinas para cardar é hilar lanas, introducidos desde el año 1824, ha recibido esta villa un grande impulso en sus manufacturas; aumentandose tambien su vecindario con mas de 300 vecinos, y operarios vengidos de otros pueblos. Sus moradores se aplican tambien á la agricultura á pesar de la aspereza del terreno; pues todo el está plantado de castaños, huertas, viñas y frutales, que forman una deliciosa perspectiva en medio de aquellos riscos. Celebra feria muy concurrida y abundante, particularmente en ganados de toda especie en los dias 25, 26 y 27 de setiembre de cada año, y 2 mer-

Digitized by Google

cados semanales los jueves y domingos.

BEJER, V. S. de Esp., prov., partido, obisp. y á 8 leg. de Cádiz. A. M. de primera clase con 2 A. O. Pobl. 9.072 hab. Tiene un tribunal ecl. foráneo, 2 conv. de fr., uno de monjas y un hosp. Esta cercada de murallas con 4 puertas y mediano caserío. Sit. en terreno fértil con estendida campiña sobre una altura muy elevada, cuyo pie baña el rio Barbate, sobre el cual tiene un buen puente de piedra, á 2 leg. de su embocadura en el Océano á la entrada del estrecho de Gibraltar: pasa por ella el camino de herradura de Algeciras á Cádiz. Tiene inscripciones y otras antigüedades romanas. Prod.: trigo, naranjas, habas y algo de cebada; y cria ganado vacuno, caballar, lanar y de cerda. Indust.: un telar de mantas, sacas de lana hasta y 7 molinos harineros. La pesca de atun que se hace en la ensenada de Zahara, distante 3 1/2 leg. E. del pueblo, ocupa con provecho á la parte marinera una buena temporada del año. Dista 24 leg. de Sevilla.

BEJETSK, C. de la Rusia eur., gob. y á 20 leg. N. N. E. de Tuer, cab. de distr.; sit. en la or. de un lago cerca del Mologa. Tiene 14 iglesias y 2 escuelas. Celebra una feria anual de cinco dias, en la cual se venden granos, hierro, sebo y tejidos de algodon. Pobl. 3.090 hab.

El distrito de Bejets tiene 139.439 hab.; riegando el Mologa y el Medviedetza.

BEJIJAR (*Burginatum*), V. R. de Esp., prov., obisp. y á 1/2 leg. de Jaen, part. y á 1 O. de Baeza. A. O. Pobl. 2.084 hab. Tiene una parr., un hosp. para transeuntes, y 5 fuentes públicas. Sit. en la punta de una colina, entre los rios Guadalquivir y Gualimar; tiene el primero un buen puente fabricado por el obispo de Jaen, Don Alonso Suarez de la Fuente de Sauce; su clima es templado y sano. Prod.: granos, legum., mucho ganado lanar, de cerda y vacuno; y aceite, principalmente en la célebre mata del campillo. Indust.: telares de lino y cáñamo. Su término tiene 10 1/2 leg. de circunferencia.

BEJO, cot. red. S. de Esp., prov. de Santander, part. de Liébana, valle de Cereceda. Pobl. 237 hab. Dista 26 leg. de Búrgos.

BEJORIS Y RESCONORIO, cons. R. de Esp., prov. y part. de Santander, valle de Toranzo. Reg. P. Pobl. 211 hab. Sit. en la confluencia del arroyo Jonaz y del rio Pas. Prod.: granos, pastos y ganados. Dista 17 leg. de Búrgos.

BEJUCAL, C. de la isla de Cuba, jurisd. y á 8 leg. S. de la Habana. Es pequeña y esta bien construida. Su territorio produce muy buen tabaco, y en él se cria mucho ganado.

BEJULALI, C. y fuerte de la isla de Java, prov. y á 11 leg. S. S. E. de Samarang, sit. en una llanura muy elevada en la cual se cultivan los granos de Europa.

BEK, r. de la Turquía eur. en Servia. Nace en el monte Haidukki al E. del lugar de Zagulietza; corre del S. al N., y desagua en el Danubio, cerca de Gradistia, despues de un curso de unas 16 leg.

BEKENRIED, lug. de Suiza, canton de Unterwald; sit. á or. del lago de los Cuatro Cantones, á 1 2/3 leg. E. de Stanz. Tiene una hermosa iglesia. En este lugar se reunian los diputados de los cantones de Lucerna, Uri, Schwitz y Unterwald. Indust.: queso muy estimado. Pobl. 1.100 hab.

BEKES, BEKES VARMEGYE, cond. de Hungria: linda al N. O. con la grande Cumania; al N. E. y al E. con el condado de Bihar; al S. con los de Arad y Csanad, y al O. con los de Csongrad y Heves. La superficie es de 115 leg. cuadradas: su suelo es llano y pantanoso, y en él se reunen los brazos del Koros. El Berettyo riega los límites N. O. Este pais sit. en clima caluroso, produce sandías de un tamaño estraordinario, frutas, lino, vino y tabaco. Carece de leña, y abundan la caza y la pesca. Sus habitantes crian mucho ganado. No hay otro condado en Hungria que contenga poblaciones mas importantes ni que celebre mercados mas considerables. Bekes es su capital. Este condado se divide en dos marcas ó jaras, que son: Bekes y Csaba, y comprende 4 ciudades, 16 lug. y 92.855 hab. Magyares, Esclavones, Alemanes y Valacos.

BEKES, C. de Hungria, cab. del cond. de su nombre; sit. en la confluencia del Fekete-Koros y del Fejer-Koros á 3 leg. N. O. de Gyula y á 4 S. de Koros Ladany. Lat. N. 46° 40′ 16″; long. E. 21° 49′ 38″. Es grande y muy hermosa, y hace mucho comercio. En otro tiempo era plaza fuerte. Tiene 3 iglesias, y entre ellas hay una que es de la religion reformada. Pobl. 11.000 hab.

BEKFEIA, V. de la Turquia asiát. en Siria, bajalato de Acre. Sus alrededores producen el mejor vino del Líbano.

BEL, lug. ab. de Esp., prov. y á 28 leg. de Valencia, part. y á 3 de Morella. A. O. Pobl. 164 hab. Sit. entre los rios Cenia y Cerbol, cerca del nacimiento de ambos.

BEL (SAX), C. de Fr., dep. del Ródano (Leonés), distr. y á 3. 1/4 leg. O. N. O de Leon, territ. del Arbiesle; sit. á or. del Brevenne. En sus alrededores se beneficia una mina muy abundante de cobre, que en algunos años ha producido hasta 3.000 quintales de este metal. Pobl. 600 hab.

BEL ó BEL FENYER, V. de Hungria, condado de Bihar, marca ó jara de Szalonta; sit. á or. del Fekete-Koros, á 6 1/2 leg. S. E. de Szalonta y á 8 1/2 S. de Groswardein. Tiene una iglesia católica y otra griega.

BELA ó BELO, r. de Abisinia que nace en el pais de Cambat, corre al N. O. y va á desaguar en el Bahr-el-Azrak á 32 leg. S. S. O. del lago Dembea.

BELA, C. del Beluchistan, cap. de la prov. de Lotsa; sit. sobre una roca elevada, por cuya base corre el Puraly, á 32 leg. S. de

Digitized by Google

Khoztar y á 36 N. O. de Hayder-abad. Lat. N. 26° 11′; long. E. 70° 12′. Parte de esta ciudad está circuida de débiles muros, y la otra está abierta. Las casas están construidas de madera y arcilla. Sus calles son estrechas. Bela es residencia del *djam* ó gobernador de Lotsa. En ella se ven los sepulcros del *djam* y de su familia. Una tercera parte de sus habitantes son indios.

BELA, C. libre real de Hungría, cond. de Zipz; sit. en la márgen izq. del Poprad, en una llanura agradable, á 1 leg. N. N. E. de Kesmark ó Kosmark y á 3 1/2 N. N. O. de Lentschau. Lat. N. 49° 11′ 18″; long. E. 24° 10′ 20″. Sus hab. comercian en vino, tabaco y hierro. Pobl. 2.000 hab. todos luteranos.

BELABANYA, C. de Hungría (v. DULLA).

BELABRE, C. de Fr., dep. del Indre, (Berri) distr. y á 2 1/4 leg. S. O. de Le-Blanc, cab. de territ.; sit. en la márgen derecha del Langlin y á 9 S. O. de Chateauroux. Tiene dos fraguas de consideracion á 1 leg. una de otra. Pobl. 900 hab.

BELAD EL KOBAIL, (v. HASCHID).

BELAGUAS, r. de Esp., prov. de Navarra. (Véase la descripcion general de esta provincia).

BELAAH, C. y fuerte del Indostan ingles, presidencia de Bengala, ant. prov. y á 34 leg. E. S. E. de Agrah, distr. y á 12 E. de Etuweh; sit. á or. de un afluente del Rinde.

BELAIA, r. de la Rusia eur., gob. de Orenburgo. Nace en los montes Urales, distr. de Verkh-Uralsk en la misma montaña en donde nace el rio Ural; corre al principio del N. al S. el espacio de 52 leg., y despues volviendo al N., pasa por Sterlitamak y Tavinsk, y por Ufa cerca de la cual recibe al Ufa y al Dioma. Despues de muchas vueltas desagua en el Kama. Su curso es de unas 168 leg.

BELAIA-LUGAN, peq. r. de la Rusia eur. en los límites de los gobiernos de Iekaterinoslav y Kharkov. Desagua en el Toiets á 3 1/4 leg. S. de Slavinsk: su curso es de 3 1/4 leg. del E. al O. En sus márgenes se encuentra ulla en abundancia.

BELAIA TSERKOV (iglesia blanca), V. de la Rusia eur., gob. y á 14 leg. S. de Kiev, distr. de Vasilkov; sit. en la márgen izq. del Ros á 7 N. O. de Tarachtcha. Está fortificada. Pobl. 3 000 hab.

BELAKANI, grande V. de la Rusia asiát. en el pais de Elisavi ó de los Leghis de Tchari en Georgia; sit. por los 41° 11′ lat. N., y por los 39° 38′ long. E., á 5 leg. de Signakh en Kakhetiie. Esta villa está sit. en la márgen der. de un rio del mismo nombre, que procede de los montes de Khundzakhi y se une al Alazani por la izq. Los habitantes de esta villa son una mezcla de Leghis y de Georgianos. Crian gusanos de seda, con cuyo producto pagan su tributo que se envia anualmente de Tiflis á Moscou. Entre Belakani y Kachka-Tchai, se ven las ruinas de una muralla que fue construida á fines del siglo XII por la reina Tamar, para rechazar las incursiones que hacian los Leghis en Georgia.

BELALCAZAR, *Belars cis*, V. S. de España, prov. de Estremadura, part. de Trujillo, obisp. y á 15 leg. N. N. O. de Córdoba, á cuyo reino perteneció antiguamente. A. M. de primera clase y 2 ordinarios. Pobl. 3.218 hab. El cuerpo de la villa, que en lo antiguo era de tres partes mas que en el dia, está reducido á una grande plaza, 20 calles con unas 650 casas sin contar las muchas que actualmente se estan fabricando, las consistoriales y un hospital. Su magnífica iglesia parroquial es de piedra sillar y tiene 60 varas de largo y 22 de ancho sin incluir el fondo de las 10 capillas colaterales labradas por los órdenes corintio, romano y compuesto. Es tambien notable un magnífico pilar edificado por los duques, cuyas cañerías de rosca son de 3 varas de alto; inmediato á este hay otro que sirve de lavadero. Tambien tiene en sus alrededores seis fuentes de aguas dulces y saludables, además de otras muchas que se hallan en su término; algunas medicinales, como la de la Solana, que es eficaz contra el mal de piedra. Está sit en los confines de la provincia, junto á las quiebras del arroyo Carga-Ancha, rodeada de pequeños cerros y estendida de N. á S. en clima claro, benigno y sano. Su término es muy estenso y fértil, principalmente para los cereales; produce en abundancia trigo, cebada y otros granos, miel, cera, aceite, vino, garbanzos, habas y toda suerte de legumbres. En sus dehesas pingües y pobladas de encinas se ceba mucho ganado de cerda, cuyas carnes son muy sabrosas; cria tambien mucho ganado lanar y caballar. Corren por su término los rios Zujar y Guadamatilla con otros muchos arroyos, cuyas aguas no se emplean para el riego. En sus estramuros hácia el E. tiene un convento que es casa capitular de la provincia de los Angeles del órden de San Francisco, edificado en 1485 por Doña Leonor y Doña Isabel de Sotomayor. En la misma direccion E., en un pequeño valle distante medio cuarto de legua, junto á las quiebras de un pequeño arroyo, hay el monasterio de Jesus de la Coluña del órden de Santa Clara edificado en 1474 por Doña Elvira de Zuñiga y Manrique, viuda de Don Alonso de Sotomayor, primeros condes de esta villa, para los frailes de la provincia de Santoyo, quienes lo habitaron hasta el 21 de febrero de 1490, en que se trasladaron al de San Francisco, ocupando las religiosas. En su recinto hay una hermosa huerta, algunas casas y otras oficinas, formando todo lo que se llama Villeta de Santa Clara.

La fundacion de esta villa, segun vestigios de la historia, se cree que se verificó por los años de 4181 de la ervacion. Las ruinas que se encuentran de sus antiguos edificios de primorosa arquitectura, como es-

Digitized by Google

lumnas, sepulcros, lápidas con inscripciones romanas y árabes y monedas, prueban lo que dicen muchos cronistas acerca de su grandeza en tiempo de Cartagineses y Romanos. En el trascurso de tantos siglos han sido varios los nombres que ha tenido esta villa: llamóse *Andolises* en tiempo de los Cartagineses; y *Gaete de Castrello* en el de los Romanos: los Godos segun documentos que se conservan en la casa de su ayuntamiento, le impusieron el de *Gaete de Córdoba*; y últimamente los reyes católicos la llamaron BELLO-ALCAZAR, aludiendo al alcázar y castillo de magnífica construccion jónica y árabe que estramuros edificó el XXIII Maestre de la órden de Alcántara D. Gutierre de Sotomayor en 1415.

En tiempo de Alarico XXIII de los reyes Godos sufrió esta villa en sus edificios y fortalezas una casi general ruina: así es que cuando se forman los cimientos para alguna nueva casa, se encuentran pozos, escaleras, y portadas de casas, pavimentos, sótanos y otras ruinas de grande antigüedad. Otras varias despoblaciones ha sufrido con motivo de algunas pestes, siendo la mas espantosa la del año 1649, en que casi quedó enteramente despoblada. Por documentos auténticos que originales se conservan, en esta villa consta haber habido bajo su jurisd. ocho lugares de corto vecindario, de los cuales ya no ecsisten mas que sus muchas ruinas y sus nombres: hácia el E. y á 1 leg. estaba Torretejada; 1/2 leg. al S. O. Coslada; 1 al S. O. Los-Abades; 3/4 al O. Los-Alamillos; 1/2 al O. el Lambron, 1 al O. Maripascual; 1 al O. sobre el camino de Castuera, Torre-Catalina, y 2 al O. sobre el rio Zujar, las Alcantarillas. En este último pueblo, por donde pasaba el arrecife que conducia de Valencia á Mérida, habia un fuerte castillo que fue tomado y demolido el año de 1185 por el rey D. Alonso IX, despues de una sangrienta batalla, en la que los Moros fueron completamente batidos. Este feliz acontecimiento está pintado en los atrios de su iglesia que en el dia es hermita de Ntra. Sra. Se conserva aun á 2 leg. N. E. el castillo de Madroñiz construido en tiempo de los Árabes, y en sus inmediaciones se ven las ruinas de una aldea que tenia dicho nombre, la cual pertenecia tambien á esta villa. Algunos de estos lugares ecsistian por los años 1438.

Ha tenido esta villa algunas personas célebres tales como la V. M. Sor. Felipa de la Cruz de la ilustre familia de sus Condes: el erudito y sapientísimo P. Fr. Miguel de Medina, teólogo enviado al concilio de Trento por el Sr. D Felipe II; los obispos Fr. Juan de Belalcazar, obispo de Atenas, y Fr. Lucas Ramirez Galan, arzob. de Santa Fe de Bogotá y obispo en otras sedes; varon muy conocido en el orbe literario por sus muchas y científicas obras. Lat. N. 38° 20'; long. O. 1° 8'. Dista 46 leg. de Madrid y 28 S. O. de Sevilla.

BELALGOR, BELAULGHUR, peq. C. del Indostan ingles, ant. prov. de Gudjerate; sit. á 19 leg. S. de Surate.

BELAN, lug. de Fr., dep. de la Costa-de-Oro (Borgoña), distr. y á 2 3/4 leg. N. N. E. de Chatillon, y á 14 N. N. O. de Dijon, territ. de Montigny; sit. en la márgen izq. del Ource. Tiene 1naguas. Pobl. 800 habitantes.

BELAN, una de las islas Sulus, al N. E. de Borneo, sit. por los 6° 4' lat. N., y por los 125° 39' long. E.

BELANDRES, ald. de Esp., prov. de Asturias, conc. de Grado; de la parr. de Basconcs.

BELARRA, lug. S. de Esp., prov. de Aragon, part., obisp. y á 5 leg. de Jaca. A. O. Pobl. 67 hab.; sit. en la márgen izq. del rio Basa. Prod. (v. JACA).

BELASCOAIN, lug. R. de Esp. en Navarra, valle de Echauri, segundo part., merind., arcipr., obisp. y á 3 leg. S. O. de Pamplona; se gobierna por el diputado del valle y Reg. Pobl. 265 hab. Sit. en un alto, á pocos pasos y á la izq. del rio Arga, en lo mas occ. del valle. Son célebres sus aguas minerales y termales que abundan en vitriolo y hierro, y están en la parte del N. del rio. Estas aguas son concurridas no solo por los del pais, sino tambien por los de Castilla y Aragon. Sobre dicho rio hay un puente de piedra. Sus productos son los generales del valle; tiene un molino harinero.

BELASORE ó **BALASORE**, C. del Indostan ingles, presidencia de Bengala, ant. prov. de Oryzah, cab. de distr.; sit. en una fértil llanura á or. del Berrabollong, á 2 1/2 leg. de su embocadura en el golfo de Bengala, á 8 1/2 S. E. de Harrionpur y á 36 S. O. de Calcuta. Lat. N. 21° 30'; long. E. 9° 38'. Fue muy floreciente en otro tiempo. Los holandeses y portugueses tenian en ella algunas factorías, mas en el dia solo hay una que pertenece á los ingleses. Las manufacturas que en otro tiempo constituian su riqueza, se hallan en el dia en la mayor decadencia. Sin embargo, todavía comercia bastante por mar y tiene algunos astilleros. En esta ciudad toman prácticos las embarcaciones que quieren remontar el Hugly. Pobl. 2.000 hab.

Fue cedida á los Maratas en el año 1751 por Nuvad Aly, Aly, Body, Khan, y abandonada á los ingleses por el radjah de Nagpur cuando la paz de 1803.

El distrito linda al N. E. con la prov. de Bengala, al S. E. con el golfo de Bengala; al S. con el distr. de Kttek; y al O. con el de Moherbendge. Rieganlo el Djemrai y el Berrabollong Al O. se ven los montes de Nylghor. Sus costas son fértiles en arroz, azúcar y otros vegetales, y están bajo la dependencia inmediata de los ingleses. Lo restante forma el pequeño principado de Nylghor.

BELASPUR, C. del Indostan, ant. prov. de Gorval; sit. en la márgen izq. del Set-

Digitized by Google

ledje, á 42 leg. N. O. de Sirinagor. Lat. N. 31° 14'; long. E. 80° 24'. Es residencia del radjah de Cahlore. Está bastante bien construida y contiene 3.000 casas de piedra. Sus calles están enlosadas.

BELASPUR, peq. C. del Indostan inglés, presidencia de Bengala, ant. prov. de Delhy, distr. de Morad-abad; sit. á 5 leg. E. N. E. de Rampur.

BALAUNZA, lug. R. de Esp., prov. de Guipúzcoa, part. y jurisd. de Tolosa, obisp. de Pamplona. A. P. Pobl. 240 hab. Está sit. al E. de Tolosa, al pie del monte Erroispe, y repartido en caseríos dispersos. Le baña el r.o Elduaras abundante en truchas. Produce trigo, maiz, castañas, manzanas, cerezas, nueces y algunas hortalizas; y cria ganado vacuno, lanar y de cerda.

BELAYA, monte elevadísimo del Pirineo en Navarra. Es mojon divisorio entre España y Francia, y puerto de comunicacion; está en el término de las villas de Isaba, del valle de Roncal.

BELAYE, V. de Fr., dep. del Lot (Querci), distr. y á 3 2/3 leg. O. de Cahors, territ. de Florenas; sit. en la márgen izq. del Lot. Pobl. 700 hab.

BELAYOS, lug. R. de Esp., prov., part., obisp. y á 4 leg. de Avila, sesto de Santo Tomé. A. P. Pobl. 1.312 hab. Sit. en terreno bajo, húmedo y arenoso. Prod.: granos, pastos y ganados. Está escaso de agua. Indust.: artieria é hilados de lana.

BELBAS, tribu de Arabes beduinos de la Turquía asiát., que toma su nombre de un lugar situado en el bajalato, y á 18 1/2 leg. N. N. E. Chehrezur. Viven en las montañas escarpadas sit. en las fronteras de la Persia. En invierno bajan muchas familias en el llano de Erbil, en donde se entregan al robo y despojan á los viageros. Al acercarse la primavera se retiran á sus montes inaccesibles, en donde hasta ahora han conservado su independencia.

BELBEUF, lug. de Fr., dep. del Sena inferior, distr. y á 1 1/4 leg. S. S. E. de Ruan, territ. de Bous; sit en una altura cerca de la márgen der. del Sena. En las inmediaciones de este lugar se encuentra una especie de arcilla que se cree muy conveniente para las fábricas de azúcar.

BELBEYS, C. del Bajo Egipto, cap. de la prov. de Charqyeh, sit. en la márgen derecha del antiguo brazo Pelusíaco, á 9 leg. N. N. E. del Cairo. Lat. N. 30° 24' 49''; long. E. 35° 15' 4''. Es residencia de un gobernador. En otro tiempo estaba muy bien fortificada; tiene muchas mezquitas y 5.000 hab. D'Anville creia que esta ciudad ocupaba el sitio de la ant. *Pharbetus*; pero esta ant. ciudad corresponde mas bien á Horbeyt. En 1798 Bonaparte hizo reparar sus fortificaciones para protegerla contra cualquiera sorpresa de parte de los Turcos. Es un punto muy importante, por estar situada en el camino de la Siria.

BELBO, rio de los Est. Sard. que nace en los Apeninos, en el límite de las provincias de Mondovi y de Savona; riega la parte sept. de las prov. de Alba, y de Acqui, y entra despues en la de Alejandria, en donde desagua en el Tanaro despues de un curso de 12 leg. del S. S. O. al N. N. E.

BELCAIRE, BEAUCAIRE, *Ugernum*, C. de Fr., dep. del Gard, (Languedoc) distr. y á 4 1/4 leg. E. de Nimes, cab. de territ., á 4 leg. S. O. de Avifion; sit. en la márgen der. del Ródano que la separa de Tarascon, con el cual comunica por un puente de barcas. Está bien construida, pero sus calles son estrechas. Son notables la puerta del Ródano y la iglesia parroquial. Tiene grandes almacenes, y muchas posadas y cafes. Tiene fábricas de sombreros, vidriado y curtidos. Celebra una feria desde el 22 de julio hasta el 28 á media noche; y á ella concurren muchos comerciantes de Europa, África y Levante; y á pesar de haber disminuido bastante el concurso de mercaderes, todavía puede calcularse en unos 100.000. No bastando las casas de esta ciudad y Tarascon á contener tanta gente, se arman tiendas en la estensa pradera circuida de álamos y plátanos que se estiende á lo largo de la márgen der. del Ródano. En esta feria se vende toda especie de mercancías. Las letras pagaderas durante la feria vencen el dia 27. Para evitar toda clase de entorpecimientos que pudieran ocurrir en los tratos, hay en esta ciudad un tribunal de conservacion compuesto de 12 miembros, el cual juzga todas las diferencias que ocurren durante la misma. En sus contornos se encuentran cánteras de piedra caliza y sillar. Pobl. 8.671 hab.

BELCAIRE, BEAUCAIRE-A-AIGUES MORTES (CANAL DE), Canal de Fr. que sirve para unir el Ródano con el canal del Mediodia, y establecido por medio de una sangria de las aguas del Ródano desde Beaucaire hasta Aigues-Mortes, en donde se reune con los canales del Bourdigou, del Roubine y del Radel. Tiene 13 leg. de largo, y por medio de 14 esclusas se contiene la rapidez de su declive. Las principales mercancías que se trasportan por este canal, consisten en sal de Peccais, vino, granos y muchas de las mercancías que se envian á la feria de Beaucaire.

BELCAIRE, V. de Fr., dep. del Aude (Languedoc), distr. y á 6 leg. S. O. de Limoux, cab. de territ.; construida á manera de anfiteatro en el estremo de la llanura de Sault. Celebra dos ferias anuales. Pobl. 980 hab.

BELCASTRO, C. del rei. de Nápoles, prov. de la Calabria Ulterior 2ª, distr. y á 4 leg. N. E. de Cantazaro, territ. de Crepani; sit. sobre una roca. Es sede de un obisp. Tiene una Catedral, un seminario diocesano y un montepio. Se cria en ella mucho ganado. Pobl. 2.225 habitantes.

BELCAYDE, rio de Esp., prov. de Valencia, (V. MONCOFA).

BELCHATOW, C. de Polonia, palatinado y á 18 1/4 leg. S. E. de Kalisch, circ. y á 4 O. S. O. de Petrikau. Tiene una iglesia y 30 casas. Es la ciudad mas pequeña del reino.

Digitized by Google

BELCHEN, montaña del gran ducado de Baden, circ. de Treisam-y-Wiesen, sit. á 3 3/4 leg. S. de Freyburg. Hace parte de las mas altas cimas de la Selva Negra; su elevacion sobre el nivel del mar es de 5.082 pies.

BELCHERTOWN, parr. de los Est. Unid. est. de Masachusets, cond. de Hampshire, sit. á 4 leg. E. S. E. de Northampton Pobl. 2.426 habitantes.

BELCHITE, *Belia*, V. S. de Esp., prov. de Aragon, corregim., part., arzob. y á 7 leg. S. E. de Zaragoza. A. M. de primera clase y 2 ord. y vicaría foránea. Pobl. 3.690 hab. Tiene una parr. en cuyo distr. hay 2 iglesias; de las cuales una fue mezquita y ahora está dedicada á San Salvador, y la otra á San Juan Bautista. Tiene una torre en donde está el relox de la villa; un conv. de fr., otro de terceras de Santo Domingo dedicadas á la enseñanza; un hospital, dos cuarteles de caballería é infantería que se han arruinado en las campañas pasadas, y un seminario estramuros para los egércicios del clero. A distancia de una leg. hay un suntuoso santuario, bajo la invocacion de Ntra. Señora del Pueyo. Está sit. en terreno despejado, aunque no del todo llano, porque está al pie de una colina, y así forma cuesta en la parte superior ó del S.: hay en lo bajo huertas y arboledas. Prod.: trigo, ceb., vino, aceite, toda especie de legum., alguna seda, ganado lanar, frutas y barrilla. Indust.: tejidos de estameñas, anascote y fajas de estambre; y 2 molinos de aceite.

La fundacion de esta villa se atribuye á los Edetanos muchos siglos antes de J. C. La ampliaron los Romanos elevándola á municipio, segun consta de las monedas que se han hallado. Su nombre se interpreta Bello-Sitio. Habiendo caido bajo el yugo agareno, la conquistó el rey D. Alonso VII de Castilla por los años 1.117; y la mandó poblar nuevamente, concediéndole los mismos privilegios y fueros que á Zaragoza. Es cabeza de condado incorporado hoy á la casa de los duques de Hijar. Hace por armas una B coronada en campo rojo dorada. Es patria de D. Pedro Cortes arz. de Guatemala y obisp. de Tortosa. Dista 4 leg. de Fuentes de Ebro.

BELDEDO DE COMBARROS, lug. S. de Esp., prov. y á 10 1/2 leg. de Leon. Es exento A. O. Pobl. 112 hab. Sit. en la cordillera de sierras que desde el puerto de Foncevadon sigue al de Manzanal, á la falda N. inmediata al camino que va á Galicia. Prod.: centeno, mucha leña y ganado lanar.

BELDREDO, lug. de Esp., prov. de Asturias, conc. y arcipr. de Colunga; de la parr. de Pernus.

BELEBEI, C. de la Rusia eur., gob. y á 50 leg. N. O. de Orenburgo, cab. de distr.; sit. á or. de un peq. rio que desagua en el Uzen, á 25 leg. S. O. de Ufa. Está habitada por Cosacos inválidos.

El distrito de esta ciudad está cortado por una cordillera bastante elevada. El Dioma, el Ik y el Uz son los principales rios que lo riegan.

BELECKE ó BELIKE, C. de los Est. Prus. prov. de Westfalia, regen., circ. y á 4 leg. N. E. de Arensberg, y á 3 1/2 S. E. de Soest. Tiene un conv. de Benedictinos. Pobl. 626 habitantes.

BELED-EL-HAREM, (Tierra santa del Islam) pais de Arabia en la prov. de Hedjaz, en la costa orient. del mar Rojo. Tiene 53 leg. de largo del N. O. al S. E., y 22 1/2 de ancho. Empieza en el puerto de Rabagh á 25 leg. N. de Djedda y termina en el de Al-Marsa Ibraim á 29 leg. S. E. de Djedda. Este pais es muy montañoso, y sus rios son de poca consideracion. Su suelo consiste en arena y tierra árida y estéril. Los mahometanos consideran este pais como sagrado, por contener las ciudades de la Meca y Djedda. En algunos lugares de este pais se han establecido aduanas. El jerife solo percibe las contribuciones de la Meca y Djedda.

BELED UL DJERID, comarca de Berbería. (v. BILED UL DJERID).

BELED ZUDA, peq. pais de Arabia, prov. de Yemen, dependiente de Tulla, sit. á 15 1/4 leg. N. E. de Loheia. Está lleno de viñedos, y en su territorio se encuentra la ciudad de Suda.

BELEFIGUE, V. S. de Esp., prov. y á 24 leg. de Granada, part. de Baza, obisp. y á 8 leg. N. E. de Almería. A. P. Pobl. 938 hab. inclusos dos cortijos que tiene en su jurisd. Tiene una parr. con una aneja. Sit. á la falda S. de la sierra nombrada Filabres en terreno montuoso y escaso de aguas, particularmente en verano. Prod.: trigo, cebada, centeno, maiz, garbanzos, aceite y ganados.

BELEI ó EBELEI, lago de la estepa de los Kirghiz, sit. por los 52° 16' lat. N., y por los 66° 32' long. E., á 39 leg. S. E. de Troitsk. Este lago es muy célebre por la sal de escelente calidad que se saca de el, y de la cual se proveen los Kirghiz y los habitantes de la linea rusa que termina al S. el gobierno de Tobolsk. En la estacion calurosa la sal se cristaliza en las or. del lago: Todas las aguas de las cercanias de este lago son muy saladas; sin embargo no deja de encontrarse en ellas alguna fuente de agua dulce y algunos pantanos y arbolados.

BELEIGAN, ald. ord. de Esp. en Galicia, prov. de Lugo, jurisd. y encomienda de Puerto Marin San Juan; de la parr. de San Vicente de Gondrame.

BELELLE, ald. S. y ecl. de Esp. en Galicia, prov. y obisp., de Lugo, jurisd. de Deza; de la parr. de Santiago de Catasós.

BELEM, ald. écl. de Esp. en Galicia, prov. y arzob. de Santiago, jurisd. y parr. de San Cipriano de Villanueva de Arosa.

BELEM, C. del Brasil. (v. PARÁ.)

BELEN, BETHLEEM, pequeña C. de la Turquía asiát., en Siria, bajalato de Damasco; sit. á 2 leg. S. de Jerusalen, sobre una montaña enteramente cubierta de viñedos y olivares. Esta ciudad es célebre por haber nacido en ella nuestro Señor Jesucristo. Santa Elena, madre del emperador Constantino, hizo cons-

Digitized by Google

truir en ella una espaciosa iglesia, en la cual se cuentan 48 columnas de mármol colorado que sostienen el edificio que es de madera de cedro; las paredes de las capillas están incrustadas de mármol, y jaspe, y de laminas de bronce dorado, y el templo está iluminado por una infinidad de lamparas de oro y plata. Por las pinturas, mosaicos y otros adornos de esta iglesia se puede inferir el gusto de la edad media. El convento contiguo á esta iglesia está rodeado de altos muros, y presenta la apariencia de una fortaleza. Sirven á esta iglesia frailes católicos, griegos y armenios. Se enseña en este convento una gruta subterránea en donde hay tres altares: uno de los cuales indica el lugar en donde nació el Salvador; el segundo ocupa el lugar del pesebre, y el tercero el lugar en donde se detuvieron los magos que vinieron á adorar á Jesucristo. Hay ademas un lebrillo de mármol que se presume sea la pila en la cual fue depositado el niño Jesus. Las casas de Belen son muy bajas. El agua se conduce á la poblacion por medio de un acueducto poco elevado, que pasaba en otro tiempo por Jerusalen. En esta ciudad hay tres algibes que reciben las aguas de la fuente del Cisne y uno de ellos está bastante bien conservado.

Los habitantes que forman unas 500 familias, son activos y laboriosos. Casi todos ellos profesan la religion cristiana y gozan de privilegios particulares. Los peregrinos que visitan el Santo Sepulcro, se llevan á su regreso rosarios, crucifijos y otros objetos de devocion.

BELEN, V. del Brasil, prov. de Mato Groso, sit. cerca de la frontera del gobierno de Buenos Aires, en la márgen der. del Ipane, un poco mas arriba de su confluencia con el Paraguay, á 39 leg. N. de la Asuncion. Lat. S. 23° 26'.

BELENGER, C. del Canadá, en la márgen der. del rio de San Lorenzo. Lat. N. 47° 6'; long. O. 64° 14'.

BELENYES, V. de Hungría, cond. de Bihar, marca de Belenyes; sit. á or. del Fejer-Koros, á 4 1/2 leg. N. O. de Rezbanya y á 8 S. S. F. de Grosswardein. Tiene cinco iglesias de diferentes cultos. Pobl. 5.000 hab.

BELEÑA, V. S. de Esp., prov., part., y á 6 leg. N. de Guadalajara, arzob. de Toledo, cap. del marquesado de su nombre. Pobl. 197 hab. Tiene un castillo arruinado y un antiguo y famoso puente sobre el rio Sorbe, aunque deteriorado. Está s t. en terr. llano, pero áspero y montuoso: Produce trigo, vino, garbanzos, cebada, centeno, avena y algun aceite, y cria ganado de cerda.

BELEÑA, lug. de sñ. S. de Esp., prov., part., obisp. y á 4 leg. de Salamanca, cuarto de Allende el Rio. A. P. Pobl. 265 hab. Sit. en la carretera que conduce desde Salamanca al Barco de Avila, á or. del arroyo de su nombre, y cerca del rio Alandiga que está á la salida del Fresno, con quien confina.

BELEÑO (SAN JUAN BAUTISTA), parr. de Esp. prov. de Asturias, cap. del conc. y arcipr. de Ponga, obisp. y á 11 leg. de Oviedo, arcedianato de Villaviciosa. Pobl. 603 hab. en toda la feligresía. Tiene una iglesia matriz de muy hermosa construccion. Está sit. á las márgenes del camino real que dirige á Castilla por el puerto de Ventaniella, y á las riberas del rio de Ponga que la atraviesa de S. á N., y en el cual hay 4 molinos harineros, una herreria y en el lugar de Beleño un puente de madera. La pobl. se halla repartida en los lugares de Beleño, Cadenaba y Abiegos. Beleño, en donde se halla la parr., está situado en parage delicioso á pesar de los montes y peñas que le rodean, á la ribera E. del rio de Ponga.

El terreno cultivable es bueno y fértil, pero de corta estension; produce trigo, maiz, habas y castañas. En sus montes que llaman Peloño y Gallinar, se crian maderas útiles para las reales fabricas, y abunda el roble, la haya y el alamo negro; tambien hay en ellos animales fieros y bravos, osos, jabalies y lobos, y en las inmediaciones perdices, torcbas y faisanes.

BELERDA, L. de Esp., prov. de Asturias, conc. y arcipr. de Caso; de la parr. de Sobrecastiello.

BELESAR, ald. S. de Esp. en Galicia, prov. de la Coruña, arzob. de Santiago, jurisd. y parr. de San Roman de Enerobas.

BELESAR (SAN BARTOLOMÉ DE), felig. ecl. de Esp. en Galicia, prov. y obisp. de Lugo, jurisd. de Asma. A. O. Pobl. 47 hab.

BELESAR (SAN LORENZO DE), felig. R. de Esp. en Galicia, prov. y obisp. de Tuy, jurisd. de Bayona. J. O. Pobl. 936 hab. Sit. en terreno muy montuoso y poblado de árboles, cerca de la costa del Oceano Cantábrico. Prod. (V. BAYONA.)

BELESAR (SAN MARTIN DE), felig. S. de Esp. en Galicia, prov. y obisp. de Lugo, jurisd. de Villalba. J. P. Pobl. 362 hab. Sit. cerca del rio Ladra. Prod.: centeno, pastos y ganados.

BELESAR, ald. S. de Esp. en Galicia, prov. y obisp. de Lugo, jurisd. de Somoza mayor de Lemos; de la parr. de San Mamed de Villasoto.

BELESAR, ald. S y ecl. de Esp. en Galicia, prov. y obisp. de Lugo, jurisd. de Diomonde, de la parr. de San Pelayo de Diomonde.

BELESTA, V. de Fr., dep. del Arriege (Languedoc), distr. y á 5 leg. E. S. E. de Foix, territ. de Lavelanet, cerca de la famosa fuente intermitente llamada Frontestorbe. A corta distancia de la misma empieza el inmenso bosque de abetos, que lleva el mismo nombre. Pobl. 1.200 hab.

BELESTA, lug. de Fr., dep. del Alto-Garona (Languedoc), distr. y á 2 leg. N. E. de Villafranca, territ. de Revel. Cerca de este lugar se han descubierto huesos fósiles que forman un arabache muy hermoso.

BELEV, C. de la Rusia eur., gob. y á 23 leg. S. O. de Tula; es cab. de distr. Sit. por los 53° 36' lat. N. y por los 39° 47' long. E., en la márgen izq. del Oka. En esta ciudad hay dos conventos de ambos sexos, 14 iglesias, 2 casas de caridad, tenerías y una fabri-

Digitized by Google

es de sebo. Hace bastante comercio. Pobl. 6789 hab.

BELEVSKAIA, C. de Rusia, (v. CONSTANTINOGRAD.).

* BELEYA, C. de Esp., llamada Velia por Tolomeo, y en un código manuscrito Beleya, cuya leccion se acerca mucho mas al nombre que la dió Antonino, como notó Wesseling, en la prov. de los Caristios, sujeta al conv. jurídico de Clunia, prov. Tarraconense. Es una de las mansiones señaladas por Antonino en el camino romano desde Astorga á Burdeos. Corresponde su situacion, y tenemos muchas razones para fijarla en el sitio y despoblado, llamado Iruña.

BELFAST, C. y puerto de mar de los Est. Unid., est. de Maine, cond. de Hancock, en la bahía de Penobscot, sit. á 4 leg. N. O. de Castine y á 21 N. E. de Portland. Lat. N. 44° 25'; long. O. 65° 19'. Pobl. 2.026 hab.

BELFAST, parr. de los Est. Unid., est. de Pensilvania, cond. de Belford. Pobl. 1.196 habitantes.

BELFAST, C. marítima de Irlanda, prov. de Ulster, cond. y á 4 leg. S. E. de Antrim, baronía del mismo nombre, á 26 leg. N. N. E. de Dublin; sit. en la márgen izq. y á or. de la embocadura del Lagan en la bahía de Belfast que es muy espaciosa y segura. Lat. N. 54° 35'; long. O. 2° 13'.

Envia un miembro al parlamento Británico. Está bien construida y generalmente lo es de ladrillo. Las calles son anchas, limpias y bien enlosadas. La parte baja de la ciudad está á 7 pies sobre el nivel del mar durante el novilunio y plenilunio.

En el estremo orient. de la ciudad hay un puente antiguo de 2.910 pies de largo y de 21 arcos. En 1814 se construyó otro al S. de la misma. El puerto tiene comunicacion con el Lugh Neagh por medio de un canal navegable que se construyó en 1793. Esta ciudad tiene muchas iglesias y capillas, 2 hospitales, una casa de enseñanza para los ciegos, diversas fundaciones pías, una biblioteca y una academia pública de farmacia, varias escuelas gratuitas, un colegio, un mercado para lienzos, una lonja, cuarteles y una casa de correccion. Son dignas de notar sus fábricas de lienzo y tejidos de algodon. Tiene tambien hornos de vidrio, fábricas de vitriolo, de vidriado y refinos de azúcar. El comercio consiste en lienzos, manteca, bueyes, tocino, y harina de avena, y se estiende hasta á la América y demas partes del mundo. Tiene asimismo muy buenos astilleros. Pobl. 30.000 hab.

BELFORT, V. de Inglaterra, cond. de Northumberland, ward ó barrio de Bambrough; sit. sobre una colina á 4 leg. N. de Alnwick, y á igual distancia S. S. E. de Belwick. Es uno de los sitios mas agradables del Norte de Inglaterra. Esta villa tiene una hermosa iglesia, y en sus cercanías se encuentran algunos escombros rodeados de un profundo foso que se creen haber sido un campo danés. Pobl. 1.208 hab.

BELFORT, C. fuerte de Fr. (v. BEFORT.)

BELFORT, castillo de Suiza, canton de los Grisones, liga de las Diez-Jurisdicciones, cab. de jurisdiccion y á 4 leg. S. S. E. de Coire, y á 3 3/4 S. O. de Davos; sit. sobre una peña.

BELFORTE, V. de los Est. Pontif., delegacion y á 2 1/2 leg. E. N. E. de Camerino, á or. del Chienti.

BELFORTE, V. del ducado de Parma, á 8 1/2 leg. S. O. de la misma, distr. de Borgo-San-Donino; sit. en la falda de una colina, cerca del Taro.

BELGA, lug. de Esp., prov. de Asturias, conc. de Siero; de la parr. de Nozana.

* BELGÆ (BELGAS) nacion de las Galias que habitaba en la Bélgica. Este pueblo era oriundo de Germania, y habia conservado en parte las costumbres y fiereza germana; así es que César los llama los mas bizarros de entre los Galos. A pesar de esto fueron batidos por este general, y se vieron obligados á recibir en sus ciudades las guarniciones y procónsules romanos. Hablaban un idioma distinto del de los demas pueblos galos. *Cesar comment., Etrab., Ptolom.*

BELGAM, pequeña C. del Indostan, estados de Nizam, ant. prov. de Berar, distr. de Gaweil, á or. del Pury, á 2 1/2 leg. N. O. de Umeravatty.

· BELGAM, peq. C. y fortaleza del Indostan, prov. de los Serkars septentrionales; sit. á 13 leg. N. O. de Cicacole.

BELGAM, fuerte del Indostan ingles, ant. prov. de Balaghat, distr. de Bellary, sit. á 9 leg. E. N. E. de Adoni.

BELGARD, C. de los Est. Prus. prov. de Pomerania, regen. y á 5 leg. S. S. O. de Coeslin; cab. de círculo. Está enteramente circuida de agua y sit. cerca de la confluencia del Leitznitz y del Persante. Encierra un antiguo castillo, 3 iglesias, 2 hosp. y fábricas de paños. Celebra ferias de caballos y ganados que son muy concurridas. Pobl. 2 389 hab.

El círculo de Belgard tiene 35 leg. cuadr. de superficie, y encierra 20.563 hab., que se dedican muy particularmente al cultivo del lúpulo y del tabaco.

BELGENTIER, V. de Fr., dep del Var, (Provenza) distr. y á 2 1/2 leg. N. N. E. de Tolon, territ. de Cuers. Tiene muchos molinos de papel y fabricas de curtidos. Pobl. 1.500 habitantes.

· BELGERN, C. de los Est. Prus., prov. de Sajonia, regen. de Merseburg, circ. y á 2 1/2 leg. S. E. de Torgau, sit. en la márgen izq. del Elba, entre montañas muy bien cultivadas. Es muy antigua y tiene voto en la dieta provincial; encierra un hosp. y una casa consistorial, en frente de la cual se ve una columna de triunfo. Comercia en trigo. Pobl. 2.045 habitantes.

* BELGICA (BELGIA ó BELGICA), una de las cuatro grandes divisiones de la Galia en tiempo de César, que comprendia todos los paises que se encuentran entre el Océano, el Rin, el Marne y el Sequana. Cambiaron estos límites bajo el imperio de Augusto, que para igualar

Digitized by Google

en lo posible las prov. galas, separó los Caletas y los Veliocases de dicha nacion para unirlos á la Lionesa. En lo sucesivo se aumentó con la Grande Sequanesa y parte de la Helvecia, en no pequeña desmembracion de la Céltica; y finalmente en tiempo de Tiberio fue dividida en cinco prov. que comprendian varias subdivisiones y formaban lo que fue despues Belgica 1.ª y 2.ª, comprendiendo aquella cuatro subdivisiones y esta once.

BELGICA, antes PAISES BAJOS AUSTRÍACOS, com. que lindaba al N. con la Holanda; al O. con el mar del N.; al S. con la Francia, y al E. con la Alemania.

Esta com. ha formado durante mucho tiempo nueve departamentos franceses: el del Dyle, del Escalda, de las Selvas de Jemmapes, del Ourte, del Lis, del Mosa Inferior, de los Dos-Nethes y del Sambre-y-Mosa. Desde el año 1815 está comaica hace parte del reino de los Paises Bajos, y se distribuyó entre las provincias siguientes del mismo reino: la Flandes occ., la Flandes orient., Amberes, Limburgo, Lieja, Brabante merid., Henao, Namur y Luxemburgo.

BELGIDA, V. S. de Esp., prov., arzob., y á 11 leg. de Valencia, part. y á 2 leg. S. de San Felipe. A. M. de primera clase y 2 ord. Pobl. 1.095 hab. Sit. en el valle y marquesado de Albaida entre Montaberner y Otos. Todo su término está plantado de moreras, olivos, almendros y viñas; y si no faltan las lluvias, produce trigo, maiz, cebada, higos aceite, algarrobas y vino; de lo contrario es escasísima la cosecha, aunque la de seda, vino y lana es siempre segura. En sus montes hay buenos pastos y mucha cria de ganado, que produce lana de buena calidad.

BELGIOJOSO, C. del reino Lombardo-Veneto, prov. y á 2 1/4 leg. E. de Pavia, cab. de distr., á 6 S. S. E. de Milan. Está bien construida y sit. en una fértil llanura regada por el Pó y el Olona. Esta ciudad fue hermoseada por Galeazzo II, quien hizo construir en ella un magnífico acueducto. Desde principios del siglo XV pertenece á los príncipes de Belgiojoso, los cuales hicieron construir en ella un palacio muy notable por su bella arquitectura. En este castillo pasó la noche Francisco I, despues de la derrota de Pavia. Pobl. 2.667 hab. El distrito comprende 29 part. y 13.309 habitantes.

BELGIRATE, peq. V. de los Est. Sard., division de Novare, prov. y á 1 1/2 leg. S. de Pallanza, mandamento ó part. de Lesa: sit. á or. del lago Mayor. Tiene un pequeño puerto en donde se embarcan los pasageros para las islas Borromeas.

BELGODERE, lug. de la isla de Córcega, distr. y á 3 3/4 leg. E. de Calvi, cab. del territ. de Paraso.

BELGOROD, C. de la Rusia eur., gob. y á 21 leg. S. de Kursk, cab. de distr.; sit. en la margen der. del Severnoi-Donetz, á 15 leg. N. N. E. de Kharkhov. Lat. N. 50° 35′; long. E. 40° 33′. Se divide en antigua y nueva: la primera está fortificada, y la otra solo se halla defendida por una simple palizada. Contiene 13 iglesias. Celebra tres ferias muy concurridas que duran una semana cada una. Es sede de un arzobispado. Pobl. 7.000 hab. Sus alrededores son muy fértiles, y producen muy buenas frutas y sandías.

El distr. de Belgorod tiene unos 50.000 hab. Escasea en el la leña.

BELGRADO, lug. de la Turquía eur. en Romelia, sanjacato de Viza; sit. á 4 leg. N. de Constantinopla en medio de una hermosa y fértil campiña. Sus habitantes son Griegos. En sus alrededores hay muchísimas quintas, que pertenecen á los habitantes pudientes de Constantinopla, y en los mismos se encuentran los magníficos acueductos construidos por varios emperadores griegos para el abasto de la capital.

El territorio de este lugar es muy pantanoso y arbolado, y en el abundan las serpientes.

BELGRADO, *Singidunum*, C. fuerte de la Turq. eur. en Servia, sanjacato y á 7 1/4 leg. N. O. de Semendria, á 12 1/4 S. E. de Peterwaradin y á 144 N. O. de Constantinopla; sit. en la márgen der. del Danubio, en la confluencia del Save. Lat. N. 43° 47′ 46″; long. E. 24° 10′.

Se divide en tres partes: la primera *es la ciudadela* con triple foso, construida *sobre una peña* que se levanta en el centro de la ciudad y domina el Danubio, y contiene un palacio en donde reside ordinariamente el bajá de Servia, una mezquita y una fuente muy profunda á donde se baja por 300 escalones. Estramuros se encuentra el Topkhaneh, que es el lugar en donde se fabrican lanzas, fusiles y cartucheras. La ciudad inferior que forma la segunda parte de Belgrado se une por un lado á la ciudadela y por otro se estiende hacia el O. hasta el Danubio por medio de una calzada que sigue la margen del Save; y está rodeada igualmente de murallas y fosos. En esta parte reside el arzobispo griego. Tiene 14 mezquitas, una pescadería, y cerca de la confluencia de ambos rios un portazgo, un arsenal y cuarteles. Los arrabales, la ciudad Rasciena y la Palanka forman la tercera parte. La ciudad de Rasciena se estiende á lo largo del Save y está circuida de murallas y palizadas; la ciudad de Palanka está contigua á la montaña sobre la cual está sit. la ciudadela. En los arrabales se encuentran las casas mas bien construidas, y en ellos se cuentan hasta 100 iglesias y mezquitas, diez baños, muchos khanes, y dos magníficas hospederías rodeados de jardines. Mas arriba de la ciudad se ven tres islotes en medio del Danubio, los cuales forman un puerto muy cómodo y seguro. En la embocadura del Save y en frente de la ciudad de Rasciena está sit. la isla de los Zingaris. En Belgrado se fabrican muchos tapices, armas, tejidos de seda y algodon, cueros y utensilios de hierro. Hace un comercio muy activo. Pobl. 30.000 hab., entre los cuales hay 6.000 Turcos que dan la guarnicion; los demas habitantes son Ormelis, Servios, Griegos, Armenios y Judios.

Esta ciudad en tiempo de los Romanos se lla-

Digitized by Google

maba *Singidunum*, y hacia parte del Imperio de Oriente. Pasó sucesivamente en poder de los Visigodos, de los Godos y de los Hunos. Esta plaza importante tenia guarnicion española y estaba sujeta á Cárlos v, cuando cayó en poder de Soliman emperador de los Turcos en 1522. Los imperiales bajo las órdenes del elector de Baviera, la volvieron á conquistar en 1688, y la perdieron en 1690. En 1717, el príncipe Eugenio se apoderó de ella despues de haber derrotado completamente al ejército otomano bajo sus muros, y por la paz de Passarowitz quedó en poder del emperador de Alemania.

En 1739 los Imperiales la entregaron á los Turcos sin desenvainar la espada, con la espresa condicion de que las fortificaciones nuevamente construidas por estos últimos fuesen demolidas. Tomaronla los Imperiales á las órdenes del feld-mariscal Laudon en 1789 y la conservaron hasta la paz de 1791. En 1807 cayó en poder de los Servios sublevados bajo el mando de Czerni Jorge, y en 1813 volaron la ciudadela é incendiaron los arrabales. Desde esta época todo se ha vuelto á reparar, y esta ciudad es actualmente la plaza mas importante que poseen los Turcos en la frontera del imperio Austriaco.

BELGRADO, parr. de los Est. Unid., est. de Maine, cond. de Kennebec; sit. á 4 leg. N. de Augusta. Pobl. 1.121 hab.

BELGRADTCHIG, fortaleza de la Turquía eur. en Romelia, sanjacato y á 7 1/4 leg. S. S. O. de Widin.

BELGRAM ó BELGRUNG, peq. C. del Indostan, estados del nabab de Aude, ant. prov. de Aude, distr. y á 14 1/2 leg. S. O. de Kheir-abad, al E. del Ganges y á 10 leg. S. E. de Ferekh-abad. Se ven en ella los restos de un palacio que se considera como el mejor modelo de arquitectura del Mogol.

BELHEIM, lug. de Baviera, circ. del Rin, distr. y á 2 1/2 leg. E. de Landsu y á 1 S. O. de Germersheim. Pobl. 1.442 hab.

BELHELVY, lug. y parr. de Escocia, cond., presbiteriato y á 2 1/4 leg. N. de Aberdeen; sit. á or. del mar del Norte. Pobl. 1.391 habitantes.

BELIANES, lug. ord. de Esp., prov. de Cataluña, corregim. y arzob. de Tarragona, subdelegacion. part. y á 4 3/4 leg. de Montblanch. A. O. Pobl. 620 hab. Sit. en los confines S. del llano de Urgel, en terreno barrancoso. Prod.: trigo, legum., vino y aceite. Pertenece á la religion de San Juan. Dista 21 1/4 leg. de Barcelona y 10 2/3 de Tarragona, que es su puerto habilitado mas prócsimo.

BELICENA, lug. R. de Esp., prov., arzob., part. y á 1 1/2 leg. de Granada. A. P. Pobl. 396 hab. Sit. á or. de un r. que lo atraviesa de estremo á estremo, y de otro que pasa por el N., bajando de la sierra Nevada, por lo que está muy espuesto á inundaciones. Prod.: granos y aceite.

BELINCHON, V. R. de Esp., prov. y á 15 leg. de Toledo, part. y á 7 de Ocaña, obisp. y á 13 de Cuenca A. O. Pobl. 1.710 hab. Está sit. en una ladera sobre tierra y piedra de yeso, y por la parte del N. la cubre un cerro; pasa por ella la carretera que conduce de Madrid á Valencia. Produce granos, aceite, vino, y cria algo de ganado lanar. El terreno es árido y fuerte, y sumamente escaso de aguas y leña. A distancia de 1/2 leg. hácia el N. entre unos cerros al E. y O., hay una real salina que produce por quinquenio de 50 á 60 mil fanegas de sal de agua sacada de un pozo por medio de una noria; hay casa para el administrador y once empleados, con dos escelentes almacenes, la mayor parte de esta sal se consume en la corte. El único ramo de industria de esta villa es el azafran, en cuyo tráfico se ocupan unos 50 vecinos, quienes le compran en Manella baja, y lo llevan á Madrid, Galicia, Asturias, Rioja, Castilla la Vieja y Aragon; otros 25 vecinos se calculan ocupados en el tráfico de cominos y anís que en cierto tiempo del año van á vender á Castilla la Vieja y Portugal: van tambien á Estremadura y á su retorno traen cerdos.

BELICI, r. de Sicilia que nace en la prov. y distr. de Palermo, á 1/2 leg. S. de Piana de Greci; atraviesa la parte occ. del distr. de Corleone, forma en seguida los límites entre las provincias de Girgenti y Trapani, y va á desaguar en el Mediterráneo á 5 leg. S. E. de Mazzara, despues de un curso de 13 1/2 leg. del N. E. al S. O.

BELIDA, rio de la isla de Sumatra, en el reino de Palembang, el cual comunica con el Ogan por medio de un canal, y se une al Musi. Este rio da su nombre al pequeño territorio que fertiliza con sus aguas.

BELIKE, peq. C. de los Est. Prusianos. (v. BELGKE.)

BELIKI, V. de la Rus. eur., gob. y á 7 leg. S. S. O. de Poltava, distr. y á 3 3/4 N. de Kobiliaki; sit. en la márgen der. del Vorskla.

BELILOVKA, V. de la Rus. eur., gob. y á 24 leg. S. O. de Kiev, distr. y á 4 3/4 E. de Makhnovka.

BELIN, lugar de Fr., dep. del Gironda (Gascuña), distr. y á 8 leg. S. S. O. de Burdeos, cab. de territ. Tiene fraguas de altos hornos de fundicion y una fábrica de acero. Pobl. 1.200 hab.

BELINA, V. de la Turq. eur. en Bosnia, sanjacato de Trawnik; sit. á 6 leg. N. de Zvornik, y 18 O. de Belgrado.

BELINDA, peq. C. del Indostan ingles, presidencia de Bengala, ant. prov., distr. y á 19 1/2 leg. N. O. de Allah-abad, y á 2 S. E. de Fettehpur.

BELINITCHI, V. de la Rus. eur., gob., distr. y á 9 leg. O. N. O. de Mohilev; sit. á or. del Drutz. Está bien costruida, tiene una iglesia de PP. carmelitas, una de griegos unidos y una sinagoga. Celebra 4 ferias anuales.

BELINKOVITCHI, V. de la Rus. eur., gob. y á 25 1/4 leg. S. E. de Moilev, distr. y á 12 S. E. de Tcherikov; sit. cerca de la márgen izq. del Besed.

BELITSA, V. de la Rus. eur., gob. y á 18 leg. E. de Grodno, distr. y á 5 2/3 leg. S. de Lida, cerca de la márgen der. del Berezina.

BELITSA, distr. de la Rus. eur., gob. de Mobilev, sit. en la parte merid. del mismo. El Dniepr, que recibe todas las aguas de este distr., lo separa al O. del gob. de Minsk. Su territ. está cubierto de dilatados bosques. Su suelo produce toda especie de granos, cáñamo y lino, y se cria en él mucho ganado. Tiene minas de hierro y muchas fraguas. Pobl. 26.720 hab. varones, todos cristianos. La cap. es Belitsa.

BELITSA (NOVO), C. de la Rusia eur., gob. y á 32 leg. S. de Mohilev, cab. de distr.; sit. en la márgen der. del Soj. Tiene una iglesia griega y 231 habitantes privilegiados.

BELITSA (STAROI), L. de la Rus. eur., gob. y á 28 leg. S. de Mohilev, distr. y á 3 1/4 N. O. de Novo Belitsa; sit. á or. de un riachuelo del mismo nombre. Tiene una iglesia griega y 700 hab.

BELITZ. C. de los Est. Prus., prov. de Brandeburgo, regen. y á 3 1/4 leg. S. de Potsdam, y á 7 3/4 S. O. de Berlin, circ. de Zauch-Belzig. En esta ciudad reside una inspeccion eclesiástica que se estiende sobre seis parroquias. Está defendida por antiguas murallas y fosos. Indust.: fábricas de lienzos. En sus cercanías se cultiva mucho lino. Pobl. 1.933 habitantes.

BELKA, V. de la Rus. eur., gob. y á 18 3/4 leg. N. O. de Kharkov, distr. y á 5 1/4 N. de Akhtirka.

BELKI, nombre general que se da en Siberia á las montañas cubiertas de perpetuas nieves, y principalmente á las que se desprenden de los ramales del peq. Altai, entre el Hatunia y el Irtyche, y entre los 50 y los 52° lat. N., y entre los 86 y los 89° long. E. Estas montañas difieren de las otras por su aspecto y disposicion, pues estas no presentan pirámides aisladas y escarpadas como las otras. Los Belki solo son una ramificacion de montes nevados llamados Kholzun, que se dirigen hácia el O. y el N. Se cuentan seis de estas ramificaciones. á saber: Los Belki del Ulba, del Uba, del Tighirek, del Korgon, del Anui y del Bachalak.

Los montes *Belki del Ulba* están sit. entre Turgusun, el Ulba central, y el Ulba ó Gromotukha, por los 50° 20′ lat. N. La roca que los constituye es generalmente serpentina. jaspe, brecha y pórfido.

Los *Belki del Uba* están sit. al N. O. de los precedentes entre el grande y el pequeño Uba: la roca que los compone es igual á la de los Belki del Ulba; y en ellos abundan las minas de cobre, entre las cuales las mas célebres son las de Kriukovskoi.

Los *Belki del Tighirek* se encuentran en el grande Uba y el Inia. Al O. se estienden hasta el rio que les da su nombre y el Balaia; al E. los separa el Khairkumin, afluente del Tcharych, de los Belki del Korgon. Estos montes pertenecen á la misma roca que los anteriores.

Entre las nevadas cimas de estas montañas se abren anchos y escarpados valles que no producen mas vejetales que algunos liquenes y pequeños abedules. En verano se encuentran en ellos dantas, ciervos, rengíferos y cabras líbicas: el cuadrúpedo mas comun es el *lagomys alpinus* que recoge el hieno en verano, y lo conserva en las hendiduras de las rocas para pasar el invierno.

Solo tres son los puntos de los Belki del Tighirek que se han determinado por medio de observaciones barométricas; la cima mas alta tiene 6.580 pies sobre el nivel del mar. La mina de los Berilla tiene 6.440, y las habitaciones de los mineros 5.285.

Los *Belki del Korgon* se encuentran al E. del rio de este nombre. Llámanse tambien *Belki del Tcharich*, por estar situados entre este rio que corre hácia el N. O. y el Kok-usum que sigue una direccion opuesta. Su roca se compone de serpentina, pórfido y brecha.

Las montañas del Tcharych se dirigen al N. y se unen á los *Belki del Anui* sit. al N. del Tcharych, y al S. de los manantiales del Anui. Estas últimas montañas se componen principalmente de granito. Su prolongacion al N. O. es tambien la ramificacion mas sep. de todos los Belki que se desprende de la cordillera de Kholzun. Son graníticas y se encuentran entre el Tcharych, el Maralikha y el grande y pequeño Anui.

BELL, lug. de los Est. Prus.; prov. del Bajo Rin, regen. y á 4 3/4 leg. O. N. O. de Coblenza, circ. y á 1 1/4 N. de Maven. Tiene canteras de piedra caliza. Pobl. 543 hab.

BELLA, granja S. de Esp., prov. de la Mancha, part. de Almagro, campo de Calatrava, término de la ciudad de Almagro.

BELLA, V. del reino de Nápoles, prov. de Basilicata, distr. y á 4 leg. S. de Melfi, cab. de territ.; sit. sobre una colina. Tiene una colegiata, una iglesia, un hosp. y tres casas de caridad. Pobl. 5.623 hab.

BELLA-BAHIA, bahía en la costa merid. de Terranova, al N. de la bahía de la Fortuna; sit. por los 42° 30′ lat. N., y entre los 49° y los 54° long. O.

BELLABLE, gran lug. de Arabia en el Yemen; sit. á 5 2/3 leg. N. E. de Beit-el-Fakih. Tiene una mezquita bastante bien construida.

BELLAC, C. de Fr., dep. del Alto-Vienne (Marcha la baja), cab. de distr. y de territ.; sit. en el vertiente de un ribazo que domina el Vincou al N., á 6 1/2 leg. N. N. O. de Limoges. Es residencia de un tribunal de primera instancia, de un registro de hipotecas, de una direccion de contribuciones indirectas y de un celador de montes. Se fabrican en ella paños, lienzos, cobertores, sombreros, papel y cueros, y comercia en ganado, madera de roble y castañas. Celebra una feria de ganado el 1.° de cada mes. Pobl. 3.290 habitantes.

Digitized by Google

Toma el nombre de un castillo que en el siglo x hizo construir en ella el primer conde de la Marche llamado Boson-el-Viejo.

El distrito de Bellac se compone de 78 parr. cuya poblacion asciende á 76.000 hab.: se divide en 9 territ.: Bellac, Bessines, Chateau Poinset, el Dorat, Lauriere, Magnag-Laval, Mezieres, Nantiat, y Saint-Sulpice-les-Feuilles.

BELLAGGIO, V. del reino Lombardo Veneto, prov. y á 7 leg. N. N. E. de Coma, cab. de distr.; sit. en la estremidad de la lengua de tierra que se estiende entre los dos brazos del lago de Coma, á 1 leg. S. E. de Menaggio. Plinio el jóven tenia en ella su casa de campo. Tiene todavia una magnífica quinta muy bien situada.

El distr. comprende 15 parroquias.

BELLAIR, parr. de los Est. Unid., est. de Maryland, cab. del cond. de Hartfor, sit. á 6 1/2 leg. N. E. de Baltimore. Tiene un tribunal y una cárcel.

BELLA ISLA, isla en la entrada N. del estrecho de este nombre, entre el pais de los Eskimales y la punta sept. de Terra-Nova, á 4 leg. del continente. Tiene 5 2/3 leg. de circunferencia. En la costa N. O. hay un puerto, en el cual pueden fondear embarcaciones menores. Lat. N. 51° 58′; long. O. 49° 13′.

BELLALTA (SAN CIPRIAN DE), L. R. y S. de Esp., prov. de Cataluña, corregim., obisp. y á 8 1/2 leg. de Gerona. A. O. Pobl. 196 hab. Tiene una parr. con una aneja. Sit. en un valle á 1/2 leg. del mar y á or. del rio que baja de San Aciscle y desagua en San Pol: su terr. es arenoso. Prod.: trigo, legum., vino y aceite. Dista 7 leg. de Barcelona y 2 1/2 de Arenys, que es su puerto habilitado mas próximo.

BELLAMONT, lug. del reino de Wurtemberg, cir. del Danubio, part. y á 2 1/2 leg. S. E. de Ulm. Tiene baños de agua mineral. Pobl. 244 hab.

BELLAN, lug. de Esp., prov. de Asturias, conc. de Ivias. Pobl. 43 hab.; de la parr. de Cecos.

BELLANO, C. del reino Lombardo-Veneto, prov. y á 5 2/3 leg. N. N. E. de Coma, cab. de distr.; sit. en la márgen orient. del lago de Coma en la estremidad del valle de Sasina, y á 1 1/4 leg. N. E. de Menaggio. Esta ciudad es muy mercantil, y tiene muchas hilanderías de seda. En sus alrededores se ven muchas casas de campo y la magnífica cascada de Pioverna.

El distrito se divide en 10 parroquias.

BELLANTE, V. del rei. de Nápoles, prov. del Abruzo Ulterior 1°, distr. y á 2 1/4 leg. N. E. de Teramo, territ. de Campli: sit. sobre una altura cerca del Salinello. Tiene una iglesia parroquial y una escuela pública fundada por Fernando IV. Celebra dos ferias anuales el 2 de mayo y el 1° de noviembre. Pobl. 1.496 hab.

BELLA-PUNTA, puesto militar de los Est. Unid., territ. de Arcansas; sit. á 58 pies sobre la confluencia del Poteau y del Arcansas, á 31 leg. O. N. O. de Litt-le-Rock. Lat. N. 34° 50′ 54″; long. O. 90° 39′ 4″. Se compone de dos fuertes construidos de madera. A 9 leg. S. O. se encuentra la montaña de Cavaniol, en cuya cima hay una pirámide de piedras toscas erigida antiguamente por los indígenas.

BELLARY, distr. del Indostan ingles, presidencia de Madras, ant. prov. de Balaghat. Riéganlo el Vadavotty, el Pennyr, el Haunderry y el Tumbedra que lo separa de la prov. de Beydjapur, el Krichna que lo separa de la prov. de Hayder-abad, y otros muchos rios que salen de las montañas que cubren su territorio.

Comprende 5 distr.: Harponelly, Adoni, Raidrug, Guti y Ghazypur.

BELLARI, C. fuerte del Indostan, ant. prov. de Allah-abad, distr. de Bendelkend; sit. á 9 leg. N. de Gorrah. Lat. N. 23° 46′; long. E. 84° 20′. Las ruinas que se ven en esta ciudad, prueban que en otro tiempo fue mas importante que ahora. La poblacion ha sufrido bastante de resultas de las repetidas incursiones de los Pindaris. En sus alrededores se ven hermosos templos indios.

BELLAS, V. S. de Portugal, prov. de Estremadura, com. de Torres-Vedras: J. O., algunos vereadores, proc. del conc. y otros varios oficios de justicia. Pobl. 3.896 hab. Tiene muy buena plaza y casas bastante regulares. Sit. á 2 leg. N. O. de Lisboa en el camino de Mafra y á 6 S. de la cap. de su comarca, en un valle delicioso regado con varios arroyos. Su término se compone de buenas tierras para granos y viñedos: se riega con muchas y buenas aguas, y se divide en varios pueblecitos, que todos dependen de la iglesia de la villa; pero en los cuales hay varias capillas y oratorios, con muchas quintas, de las cuales dos de ellas sobresalen por sus jardines, árboles de frutas de pepita y espino, y por sus abundantes y cristalinas aguas. En una de estas quintas hay 17 fuentes. Como Bellas se halla á 1 1/2 leg. corta de Queiluz, donde tiene su ordinaria residencia la corte de Portugal, es un objeto de recreo y de comodidades para los pretendientes que van á desquitarse en la frescura de esta villa y en el trato de sus habitantes, del mal humor que suele causar el desgraciado suceso de las pretensiones. Hay nacimientos de aguas férreas prodigiosas. La casa de campo del marques de Bellas es magnífica; antes fue sitio real ó casa de recreo del rey.

BELLATINEZ, V. de Hungría, cond. de Szalad, marca de Lovo; sit. á 2 1/2 leg. N. de Strido y á 3 O. N. O. de Lendva. Lat. N. 46° 47′ 4″; long. E. 20° 0′ 52″.

Encierra el castillo del conde de Csaki y una iglesia católica. Pobl. 712 hab.

BELLAVISTA, lug. S. de Esp., prov. de Cataluña, corregim., arzob. y á 3 1/2 leg. de Tarragona A. O. Pobl. 58 hab. Sit. en terreno llano. Prod.: trigo, cebada, vino y

Digitized by Google

aceite. Dista 16 leg. de Barcelona y 3 de Tarragona, que es su puerto habilitado mas prócsimo.

BELLAVISTA (SAN JOSÉ DE), V. del Perú, intendencia de Lima, fundada cerca del mar en 1747 por el virey conde de Superunda. Sit. á 1/4 de leg. del parage en donde en otro tiempo estuvo sit. el Callao, y á 1 2/3 de Lima, por los 12° 4′ lat. S. Tiene un buen fuerte con guarnicion para la defensa de la bahia, en la cual se encuentra la isla de San Lorenzo al S. O., y en ella fondean todas las embarcaciones que proceden de los puertos meridionales de América.

BELLBEHI, lug. S. de Esp., prov. de Cataluña, corregim. y á 1 2/3 leg. de Cervera y á 3/4 de Guisona, de la cual es feligresia, obisp. de la Seo de Urgel. A. O. Pobl. 104 hab. Sit. en el camino que conduce de Guisona á Cervera. Prod.: trigo y vino. Dista 18 leg. de Barcelona y 15 1/4 de Tarragona, que es su puerto habilitado mas prócsimo.

BELLBROUGHTON, lug. y parr. de Inglaterra, cond. y á 4 leg. N. N. E. de Worcester; hundred ó part. de Halfshire y á 1 1/4 N. N. O. de Bromesgrove. Celebra dos ferias anuales. Pobl. 1.476 hab.

BELLCAIRE, lug. ab. de Esp., prov. de Cataluña, corregim. y á 5 1/4 leg. de Lérida; obisp. de la Seo de Urgel. A. O. Pobl. 250 hab. Sit. en el llano de Urgel, en terreno seco, pero abundante de trigo, viñas y olivos; y el aceite es de superior calidad. Tiene dos escelentes fábricas de salitre, y es patria del Beato Juan de Orgañá, primer abad que fue del monasterio de canónigos Premonstratenses de Ntra. Sra. de Bell-puig. de las Avellanas, en cuya iglesia se guarda su cadáver con mucha devocion y concurrencia de los naturales, especialmente el dia de los Santos Reyes en que se celebra su festividad. Dista 22 3/4 leg. de Barcelona y 16 1/2 de Tarragona, que es su puerto habilitado mas prócsimo.

BELLCAIRE, lug. R. de Esp., prov. de Cataluña, corregim., obisp. y á 5 1/2 leg. de Gerona. A. O. Pobl. 568 hab. Sit. en el Ampurdan, en terreno llano á la or. de la acequia que sale del Ter en el lugar de Colomes, y desagua en el mar un poco mas arriba de la Escala, á la cual deja al S. Prod.: trigo, legumbres, vino, aceite y arroz de buena calidad.

BELLE (SANTA MARTA DE), fellg., ab. y S. de Esp. en Galicia, prov., obisp. y á 1 leg. de Orense y á 16 de Santiago, jurisd. de su nombre. J. O. Pobl. 596 hab. Sit. en las márgenes del rio Miño. Prod.: buen vino, algun maiz, trigo y castañas.

BELLE-FONTAINE, lug. de Fr., dep. del Sena-y-Oise (Isla de Francia), distr. de Pontoise; territ. y á 3/4 de leg. E. S. E. de Luzarches, y á 5 N. N. E. de Paris. Indust.: encages. Celebra una feria anual. Pobl. 400 habitantes.

BELLE-FONTAINE, lug. de Fr., dep. de los Vosgas (Lorena), distr. y á 2 leg. O. de Remiremont, territ. de Plombieres. Se fabrican en él cuchillos y tiene una fragua. Pobl. 2.381 habitantes.

BELLE-FONTAINE, minas de hierro y fraguas de Suiza en el canton de Berna, part. y á 1 1/4 leg. S. S. E. de Porentrui, en la márgen der. del Doubs. Tiene dos refinos y dos martinetes. Produce 7.000 quintales de hierro anuales.

BELLE FONTE, V. de los Est. Unidos, est. de Pensilvania, cab. del cond. de Centro, sit. á 20 leg. N. O. de Harrisburg, á or. del Spring Creek, navegable para bateles. Tiene una casa de banca y una escuela. Pobl. 433 hab.

BELLEGARDE, C. de F., dep. del Creuse (Marcha), distr. y á 2 leg. E. N. E. de Aubusson, cab. de territ., á 7 leg. S. E. de Gueret. Comercia en lienzos, cueros y caballos que se envian á Paris. Celebra ferias el 3 de febrero, el 3 de abril, el 3 de mayo y el 18 de setiembre; y mercados el segundo jueves de los demas meses, y en ellos se venden ganados y granos. Pobl. 2.024 hab. En otro tiempo era capital del territorio que se llamaba Franc-Aleu, y estaba fortificada.

BELLEGARDE, lug. de Fr., dep. del Loiret (Gatinés), cab. de distr., de territ. y á 4 leg. O. de Montargis. Pobl. 700 hab.

BELLEGARDE, lug. de Fr., dep. del Loire (Foréz), distr. y á 3 1/2 leg. E. N. E. de Montbrison, territ. de Chazelles. Pobl. 1.000 habitantes.

BELLEGARDE, fuerte de Fr., dep. de los Pirineos Orientales (Rosellon), distr., territ. y á 2 leg. E. S. E. de Ceret, y á 5 S. de Perpiñan. Sit. sobre una montaña en la frontera de España. Es plaza de guerra de primera clase, muy importante por su posicion cerca de Figueras, y residencia de un oficial de artilleria de la direccion de Perpiñan. En el siglo XIV no era mas que una torre. Los Españoles lo tomaron en 1674. Los Franceses bajo las órdenes del mariscal Schomberg lo volvieron á tomar el año siguiente. Luis XIV, despues de la paz de Nimega en 1679, hizo de ella una plaza regular compuesta de cinco bastiones. Apoderáronse de ella los Españoles en 1793, y el ejército de los Pirineos Orientales á las órdenes del general Dugommier la reconquistó el 18 de diciembre de 1794. Encierra una hermosa plaza de armas y 600 hab.

BELLE-ISLE-EN-MER, isla de Fr. en el Océano Atlántico; sit. á 2 1/4 leg. S. O. de la península de Quiberon, por los 47° 17′ 17″ lat. N., y por los 0° 42′ long. E. Depende del dep. de Morbihand y del distr. de Lorient. Forma un territorio, cuya cabeza y lugar principal es Palais. Tiene 3 leg. de largo sobre 1 2/3 de ancho. Está casi enteramente rodeada de rocas escarpadas y defendida por una buena ciudadela. Es plaza de guerra de tercera clase y residencia de un teniente coronel de artilleria de la direccion de Nantes. Tiene tres pequeños puer-

Digitized by Google

tos. El de Palais es el mayor de ellos. En ella hay muy buenos pilotos, y sus habitantes hacen el comercio de cabotage y la pesca de la sardina. Su suelo produce muy buen trigo. Se crian en ella escelentes caballos de tiro que se venden en las ferias del 1° de mayo, y 21 de setiembre. Pobl. 5.600 hab. Antiguamente sus habitantes se entregaban esclusivamente á la piratería y con este motivo se le dió el nombre de isla de Larrons, ó ladrones. Despues de la destruccion de estos forágidos, se establecieron en la misma algunos pescadores. En el siglo IX pasó á ser propiedad de un conde de Cornualla que la donó á la abadía de Redon, y luego despues á la de Quimperle. Estos monges la conservaron hasta el siglo XVI y la cedieron á Cárlos IX, el cual confió su gobierno y defensa al mariscal Retz: este la mandó desmontar y cultivar, y posteriormente fue erigida en marquesado. Su hijo la vendió en 1658 á Fouquet, superintendente de hacienda, el cual la mandó fortificar; y esta adquisicion fue la causa principal de su ruina. Su nieto la cambió con Luis XV por otra posesion en tiempo de la regencia, y desde esta época ha pertenecido á la corona. Los Ingleses se apoderaron de ella en 1761 y la devolvieron por el tratado de Versalles en 1763.

BELLE-ISLE-EN-TERRE, C. de Fr., dep. de las Costas-del-Norte (Bretaña), distr. y á 3 1/4 leg. O. de Guimgamp, cap. de territ. Pobl. 800 habitantes.

BELLENAVE, V. de Fr., dep. del Allier (Auvernia), distr. y á 2 1/2 leg. N. O. de Gannat, territ. de Ebreuille. En sus inmediaciones se ha descubierto una cantera de marmol. Pobl. 1.900 hab.

BELLENCOMBRE, V. de Fr., dep. del Sena-inferior (Normandía), distr. y á 5 leg. S. S. E. de Dieppe, cab. de territ.; sit. á or. del Argena. Pobl. 250 hab.

BELLENTRE, lug. de los Est. Sard., division de Saboya, prov. de Tarantaise, mandamento ó part. de Aime; sit. en la márgen der. del Isere á 2 1/2 leg. E. N. E. de Moutiers.

BELLENZ, C. de Suiza. (v. BELLINZONE.)

BELLES (LA), lug. R. de Esp., prov., part., obisp. y á 2 1/2 leg. de Salamanca, cuarto de Armuña. A. P. Pobl. 1.087 hab. Su ayuntamiento se compone de dos alcaldes, tres regidores y un procurador síndico; pero nada determinan sin dar cuenta á todo el vecindario convocado á son de campana. Sit. en una llanura agradable, rodeada de varios lugarcillos á distancia de 1/2 leg. Por E. y S. le riega el arroyo Zapardiel, voz arábiga que significa rio ú arroyo de las ranas. Carece de árboles por la mania casi general en España, de que son dañosos para los sembrados, porque sirven de abrigo á los pájaros: el clima es templado aunque declinando á frio. Produce mucho trigo, cebada, legumbres, vino, y se crian ovejas. Telares de lienzos y la arriería forman la industria de sus moradores.

BELLESME, C. de Fr., dep. del Orne, distr. y á 3 leg. S. de Mortagne, cab. de territ.; sit. sobre una altura que domina todos sus alrededores, y cerca del bosque del mismo nombre, á 6 1/2 leg. E. S. E. de Alenzon. Carece de agua corriente, y por falta de ella se sirven sus habitantes de la de pozos que es generalmente bastante buena. Sus calles están bien empedradas y limpias. Se advierte en ella una alameda en una posicion muy ventilada. Tiene fabricas de lienzos, siamesas y mahones. Comercia en madera y caballos. Celebra dos ferias de dos dias cada una, el cuarto jueves de cuaresma y el 28 de octubre de cada año. Pobl. 3.000 hab. En el bosque de sus inmediaciones se han descubierto algunas antigüedades; de las cuales se deduce, que habia en el un templo dedicado á Venus, y otro á los dioses infernales. En este bosque se encuentran tambien algunas fuentes de aguas minerales poco concurridas. En tiempo de Luis IX, esta ciudad era la capital del Perche y una de las plazas mas fuertes de Europa. Este principe la tomó en 1228.

BELLESTAR, lug. de Esp., prov. de Aragon, part. de Benavarre, obisp. de Lérida. A. O. Pobl. 121 hab. Corre á su inmediacion el rio Esera, y linda por S. con la torre de este nombre y término de Benavente.

BELLEVAUX, lug. de los Est. Sard., division de Saboya, prov. de Saboya propia, mandamento ó part. y á 1 2/3 leg. S. E. de Chatelard, y á 4 1/2 N. E. de Chambery. En otro tiempo habia en este lugar una abadía. En sus inmediaciones y á or. del Cheran, hay un martinete y algunos ingenios para serrar madera.

BELLEVAUX, lug. de los Est. Sard., division de Saboya, prov. de Chablais, mandamento ó part. y á 2 3/4 leg. S. S. E. de Thonon; sit. en la márgen izq. del Belleron, en un valle al cual este torrente da su nombre. Celebra una feria el 9 de octubre. Pobl. 1.080 habitantes.

BELLEVESVRE, V. de Fr., dep. del Saone-y-Loire (Borgoña), distr. y á 4 3/4 leg. N. N. E. de Louhans, territ. de Pierre. Pobl. 500 habitantes.

BELLEVIEW, parr. de los Est. Unidos, territ. de Misuri, condado de Washington; sit. en pais fértil, á 3 3/4 leg. de Herculanum. Pobl. unas 60 familias.

BELLEVILLE, parr. de los Est. Unid., est. de Illinois, cond. de Saint-Clair; sit. á 4 leg. E. de Cahokia.

BELLEVILLE, parr. de los Est. Unidos, est. de Virginia, cond. de Wood; sit. á or. del Ohio, á 1 1/3 leg. mas abajo del confluente del Hockhocking.

BELLEVILLE, lug. de Fr., dep. del Sena, distr. de San Denis, territ. de Pantin; sit. en una altura al N. E. y cerca de los muros de Paris. En este sitio fueron detenidos los ejércitos aliados por la vigorosa resistencia que hicieron los Franceses el 30 de marzo de 1814. Pobl. 2.900 hab.

Digitized by Google

BELLE-VILLE-SUR-SAONE, C. de Fr., dep. del Ródano (Beaujolés), distr. y á 2 1/2 leg. N. N. E. de Villefranche, cab. de territ.; á 7 N. N. O. de Leon. Indust.: fábricas de tejidos de algodon, muselinas y lienzos de varias calidades. Pobl. 2.000 hab.

BELLEVUE-LES-BAINS, (v. BOURBON LANCY.)

BELLEY, C. de Fr., dep. del Ain (Bugey), cab. de distr. y de territ. Sit. á 1 1/4 leg. del Ródano entre dos colinas, á 11 leg. S. E. de Bourg, y á 12 E. de Leon. Lat. N. 45° 45′ 29″; long. E. 9° 23′ 15″. Es sede de un obisp. erigido en el siglo v, sufragáneo del de Besanzon, y cuya diocesis comprende el dep. del Ain. Tiene un tribunal de primera instancia y un director de aduanas, un colegio comunal, una biblioteca de 5.000 volumenes, un museo de antigüedades y una sociedad de agricultura. Sus edificios mas notables son la iglesia principal, y el palacio episcopal construido de piedra sillar. Celebra una feria de tres dias el 9 de noviembre, en la cual se vende ganado y diversas mercancias. Pobl. 4.000 hab.

Estaba fortificada en tiempo de los Romanos. Alarico la quemó en el año 390; Wiberto, su sobrino la edificó en 412. Este príncipe mandó construir la fortaleza de Pierre-Chatel sit. á 1 leg. de Belley, la cual servia de cárcel de estado hace poco tiempo. En el siglo v empezó á ser ciudad episcopal, y se edificó su catedral sobre las ruinas de un templo de Vesta. En el año 385 fue destruida é incendiada por Atila; y debe su reedificacion á Amadeo viii, duque de Saboya que la murallò. Cárlos Manuel la cedió á la Francia en 1601.

El distrito de Belley contiene 112 parr. y 9 territorios: Ambérieux, Belley, Champagne, Haute-Ville, Lagnieu, Huis, Saint-Rambert-de-Joux, Seyssel y Virieux-le-Grand. Su poblacion total es de 74.270 hab. Entre las curiosidades naturales de este distrito se distinguen las grutas de Chaley, el lago de Ambleon, las cascadas de Oches de la Tourtiere y de Glaudien, las aguas minerales de la costa de Chatillon y la fuente intermitente del Peyrau. Desde principios del siglo xix se han esperimentado en este distrito algunos temblores de tierra.

BELLFORT, lug. ord. de Esp., prov. de Cataluña, corregim. y á 8 3/4 leg. de Cervera, obisp. de la Seo de Urgel. A. O. Pobl. 23 hab. Produce trigo y vino.

BELLIAH, peq. C. del Indostan ingles, ant. prov. y á 14 1/2 leg. E. N. E. de Bahar. á 2 3/4 N. O. de Monghir.

BELLIE ó BELLY, lug. y parr. de Escocia, presbiteriato de Strathbogie, cond. y á 6 leg. O. de Banff. Tiene un magnífico puente sobre el Spey. Pobl. 2.235 hab.

BELLIGAM, lug. de la costa merid. de Ceylan, a or. de una peq. bahía, y á 2 3/4 leg. O. de Matura. Cerca de este lugar hay una pagoda muy concurrida.

BELLIN (SAN). desp. S. de Esp., prov., part. y á 6 1/2 leg. de Salamanca, cuarto de Cantalbérque. Pobl. 4 hab. Sit. al S. de Añava de Alba, en la carretera que conduce desde Montes Claros á Salamanca por los puertos del Pico y Bechia. Prod.: granos, gan. y leña.

BELLINGHAM, V. de Inglaterra, cond. de Northumberland, Ward ó barrio de Tindale, á 4 leg. N. de Hexham; sit. en la márgen izq. del Tyne. Pobl. 404 hab. Celebra una feria anual y dos mercados semanales.

BELLINGHAM, parr. de los Est. Unid. est. de Massachusets, cond. de Norfolk, á 7 1/4 leg. S. O. de Boston. Pobl. 1.034 hab.

BELLINGHAM'S-BAY, bahía del Grande Océano en la costa N. O. de América, en el golfo de nueva Georgia; sit. por los 48° 40 lat. N., y por los 118° 35′ long. O. Tiene buen fondeadero.

BELLINGWOLDE, lug. de los Paises Bajos, prov. de Groningue, distr. y á 1 3/4 leg. E. de Winschoten; sit. muy cerca y al N. O. de Ude-Schans, fortaleza de la frontera. Pobl. 1.400 hab.

BELLINZONA, en aleman BELLENZ. C. de Suiza, una de las cab. del canton de Tesino, cab. de distr. y de circ., á 4 leg. N. de Lugano, á 16 S. O. de Coire y á 25 2/3 S. E. de Berna.

Está sit. á 147 pies sobre el lago Mayor, y á 812 sobre el nivel del mar, por los 46° 11′ 20″ lat. N. y por los 12° 38′ 18″ long. E.; y construida sobre dos rocas separadas por el Tesino y por el camino de San Gotardo á Milan. Al E. se han edificado 2 castillos uno sobre otro, y otro al O., desde los cuales bajan las murallas hasta las márgenes del Tesino, de modo que las tres puertas de esta ciudad cierran la comunicacion de Suiza con Italia por la parte del monte San Gotardo. Estos tres castillos fueron construidos en el siglo xv por los duques de Milan. Cerca de esta ciudad y por la parte de Molignasco, se ve un dique construido por los Franceses bajo el reinado de Francisco i, que sirve de reparo contra las inundaciones del Tesino, del Moesa y del Calancheito. Está muy bien construida. Tiene una iglesia colegiata adornada con buenos cuadros y un grande seminario. Hace comercio bastante considerable de *acqua di cedro*, bebida refrigerante hecha de jarabe de flor y corteza de naranja.

Esta ciudad sirve de depósito á las mercancías destinadas para Italia ó que proceden de ella por San Gotardo, Lukmanier y Bernardino. En otoño se celebra una feria de ganados y caballos. Pobl. 1.600 hab., los cuales hablan italiano.

Los Romanos llamaban al valle de Bellinzona *Campi Canini*. Los Alemanes fueron batidos en él por Majorano cuando intentaban pasar á Italia por Bellinzona. En el año 580 estaba ya construido el castillo de Bilisio en el mismo sitio que ocupa actualmente la ciudad.

En 1242 fue conquistada por Oton Visconti, príncipe milanés; y en 1335 fue devuelta

Digitized by Google

á la familia Rusca de Coma que tenia derecho á ella. En el siglo XV fue cedida al duque Felipe Maria Visconti despues de la famosa batalla de Bellinzona, que fue tan fatal para los confederados suizos. En 1459 los habitantes de Ury se apoderaron de ella y la conservaron durante 15 años en clase de garantía de la paz que acababan de concluir. En 1499 se sometió espontaneamente á los cantones de Ury, Schwytz y Unterwald. Pasó despues alternativamente en poder de los Suizos y de los Franceses. Despues de la batalla que los confederados dieron á los Franceses en Marignan, en el año de 1515, los tres cantones quedaron en tranquila posesion de ella, y hasta la revolucion de 1798 han residido en ella los magistrados que los mismos cantones enviaban por turno.

El distrito de Bellinzona tiene unas 3 3/4 leg. cuadr. y encierra tres círculos, cuya pobl. asciende á 7.970 hab. Las montañas de su territorio se componen de gneiss, y están cubiertas de castaños.

En este distr. empiezan el clima y cultivo de Italia, y en él se ven muchos naranjos y limones, y se hacen dos cosechas de maiz anuales.

BELLISCA, V. S. de Esp., prov. y obisp. de Cuenca, part. y á 2 leg. de Huete. A. O. Pobl. 737 hab. Sit. en una colina al pie de la sierra de Altomira, en cuya cumbre hay canteras de jaspe de buenos colores. El terreno es pedregoso y desigual; abunda de aguas. Prod.: trigo, ceb., aceite, cáñamo y ganado lanar. Indust.: tejidos de lienzo y lana, y un molino de aceite.

BELL-ISLAND, isla sit. en un brazo de mar en la costa O. de la América sept. Tiene 1 2/3 leg. de largo en la direccion del N. E. al S. E. Lat. N. 55° 54′; long. O. 125° 18 minutos.

BELL-ISLAND-RIVER, rio del Nuevo Brunswick que se une al rio San Juan. Lat. N. 45° 38′; long. O. 62° 18′.

BELLIZA, V. S. de Esp., prov., obisp. y á 4 leg. de Valladolid, part. de Simancas. A. O. Pobl. 1.339 hab. Sit. en las inmediaciones del ángulo que forman dos colinas que nacen de un pequeño cerro, casi perpendicular á la corriente del Duero, en terreno cercado de cuestas, con una sola entrada por camino llano. Su esposicion es al S. Goza de clima sano. Su terreno abunda en aguas. Prod.: trigo, vino y zumaque; y sus hab. se dedican á la arriería y panadería.

BELL-LLOCH, lug. de Esp., prov. de Cataluña, corregim. y á 2 1/3 leg. de Mataró, obisp. y á 4 2/3 de Barcelona. A. O. Pobl. 55 hab. Sit. en terreno llano. Prod.: trigo, legum. y vino.

BELL-LLOCH, lug. de Esp., prov. de Cataluña, corregim., obisp. y á 2 leg. de Lérida y á 26 1/4 de Barcelona. A. O. Pobl. 354 hab. Sit. en terreno llano; tiene casa de postas y fábricas de yeso. Prod.: trigo, legum. y vino. Dista 14 leg. de Tarragona, que es su puerto habilitado mas prócsimo.

BELL-LLOC (BAILIA DEL CASTILLO DE ARO), lug. de Esp., prov. de Cataluña, corregim., obisp. y á 3 1/4 leg. de Gerona. A. O. Pobl. 103 hab. Sit. en terr. montuoso á la falda de una montaña que tiene á la parte N., sobre la cual está el pueblo de Romaña de la Selva. Esta montaña y otra que tiene en la parte S., forman dos líneas paralelas que terminan en el Mediterráneo y constituyen el valle de Aro, dentro del cual hay cinco pueblos, que son: Bell-lloch; mas internado hácia tierra, algo mas al E., Santa Cristina, el pueblo llamado Valle de Aro, Fanalls del Valle y Solius. La mayor anchura del valle es de cerca de una leg. Confina por E. con San Feliu de Guixols; por N. E. con Calonge; por S. con Solius del valle, intermediando una riera llamada Ridaura; y por O. con las costas llamadas de Panedas, térm. de Llagostera; los cuales tienen una misma especie de productos naturales y agrícolas que este. En todas estas montañas se saca el corcho con carros y carretas, y se hace de él comercio para las fábricas de tapones de San Feliu de Guixols y Calonge. Prod.: trigo, cent., ceb., habas, frutas, legum., vino, aceite y gan. de cerda. Dista 15 1/2 leg. de Barcelona y 2 2/3 de San Feliu de Guixols, que es su puerto habilitado mas prócsimo.

BELLMUNT, lug. ab. de Esp., prov. de Cataluña, corregim. y á 3 leg. de Cervera, arcipr. de Ager. A. O. Pobl. 48 hab. Prod.: trigo y vino. Dista 15 leg. de Barcelona y 12 1/4 de Villanueva, que es su puerto habilitado mas prócsimo.

BELLO (*Lucantum*), lug. R. de Esp., prov. de Aragon, part. y á 4 leg. de Daroca, arzob. de Zaragoza. A. P. Pobl. 679 hab. Sit. á or. del Jiloca, hácia el O. Su térm. es terreno hondo y salobre, donde se forma la laguna de Gallo-canta con las aguas que se reunen aquí de los cerros que le circundan; terreno ingrato, estéril y poco sano por los malignos efluvios de la laguna. Desde este pueblo se va elevando insensiblemente el terreno hácia Villar de Saz.

BELLO, lug. de Esp., prov. de Asturias, conc. de Miranda, obisp. de Oviedo. Pobl. 278 hab.; de la parr. de Leiguarda. Sit. en un valle templado y muy fértil, á la falda del monte de la Brueba, en donde se hallan magníficos y muy sólidos estanques de agua, profundas zanjas argamasadas, ruedas de molino quebrantadas y otras varias cosas con las que trabajaban el oro y plata de las minas que se dice que allí había, y cultivaban los Moros y Godos cuando poseian estos paises. Tiene muchos molinos de grana que están en el rio que pasa junto á las casas; abundantes fuentes, algunas de agua muy fria en el verano, y una de ellas titulada de la Llenee, tan caliente en invierno, que humea como si estuviese al fuego. Sus campos son vastos y dan escelentes pastos para los ganados.

BELLO (SANTA EULALIA DE), parr. de Esp., prov. de Asturias, conc. de Aller, obisp. de Oviedo, arced. de Gordon. Pobl. 290 hab.

Digitized by Google

Sit. en la márgen izq. del rio Aller. Prod.: escanda, maiz, castañas, habas, arvejos, avellanas, nueces, manteca y lanas.

BELLOGIN, herm. de Esp., de la cuadr. de Vitorie, prov. de Alave; solo se comprende en ella la villa del mismo nombre. Es representeda en los congresos de provincia por medio del procurador general de Vitoria, en virtud de poderes que la tiene comunicados.

BELLOGIN, V. S. de Esp., herm. de su nombre, prov. de Alava, obisp. de Calahorra y la Calzada. A. O. Reg. y proc. Pobl. 33 hab. Sit. á 1/2 leg. O. de le villa de Salinas de Añana y á 3 N. de la de Miranda de Ebro, pasando á su inmediacion el camino real de Bilbao para Rioja y Castilla. Se estiende su jurisdiccion 3/4 de leg. de N. á S., y cerca de 1/2 de E. á O. Prod.: granos, muchos robles, ganado lanar y de cerda, de los que hacen tráfico.

BELLOMBRA, lug. del rei. Lombardo-Veneto, prov. de Polesina, distr. y á 1 leg. S. S. O. de Adria y á 3 3/4 E. S. E. de Rovigo. Se crian en él muchos gusanos de seda. Pobl. 1.449 hab.

BELLOMCONDA, C. y fuerte del Indostan ingles, ent. prov. de los Serkars septentrionales; sit. á 24 leg. O. N. O. de Masulipatam, y á 32 S. E. de Heyder-abad. Lat. N. 16° 31'; long. E. 83° 45'.

En los lugares vecinos hay fábricas de salitre.

BELLONA, isla del Grande Oceáno Equinoccial, archipiélego de las islas de Salomon; sit. por los 11° 2' lat. S., y por los 163° 12' long. E.

BELLOS, ald. de Esp. en Galicia, prov. de Lugo, parr. de San Félix de Amarante.

BELLOS, rio de Esp. en Aragon. Nace en el valle de Puertolas, de dos fuentes, una de las cuales tiene su orígen en las faldas del monte Perdido ó las Tres Hermanas, y la otra junto al portillo de Tella. Su curso es casi de N. á S., dejendo á la der. los pueblos de Escain y Bestué, cuyos términos baña; como tambien por su izq. los de Revilla, Tella y Puertolas. Es vadeable por todas partes, y solo hey en él un pequeño puente junto á la venta de Puertolas, que está ya fuera del distrito del valle de este nombre, y sirve para la comunicacion de lo interior de Aragon ó valle de Solana, y para el paso de las Devotas. Ninguno de los arroyos que desaguan en él merece consideracion.

* BELLOS, antiguos pueblos de Esp., que segun Apiano Alejandrino formaban parte de los Arevacos, y ocupoban el pais vecino á Numancia y á Nertobriga. Hácia esta parte se halla hoy el lugar de Blacos, que prescindiendo de la opinon del Sr. Loperraez que quiere sea Veluca, es seguramente el mejor testimonio de la ecsistencia de estos pueblos en este lugar, pues Blacos es lo mismo que Belacos, estension del primer nombre Bellos.

Una de sus principales ciudades era Segeda. (V.)

BELLOSILLO, lug. R. de Esp., prov., obisp. y á 9 leg. de Segovia, part. y á 1 leg. N. de Sepúlveda. A. P. Pobl. 148 hab. Sit. en una elevade llanura, á or. del arroyo llamado de Castilla. Prod.: trigo, cent., cebada, algarrobas y garbanzos.

BELLOSTAS (las), lug. R. de Esp., prov. de Aragon, part. de Huesca. A. O. Pobl. 65 hab. Su sit. y prod. se hallarán en el art. Betoz.

BELLPRAT, lug. de Esp., prov. de Cataluña, corregim. de Terragona, subdelegacion y á 4 leg. de Montblanch, y á 13 de Barcelona; obisp. de Vich. A. O. Pobl. 197 hab. Sit. en terreno montañoso. Prod.: trigo y legum.

BELLPUIG (Colina hermosa), V. S. de Esp., prov. de Cataluña, obisp. de Solsona, corregim. y á 6 leg. E. de Lerida. A. O. Pobl. 1.400 hab. Tiene una parr., y un conv. de fr. Franciscos, á corta distancia de la villa, cuya iglesia por su buen gusto merece particular atencion: la mandó construir el año de 1367 D. Raimundo de Cardone, virey que fue de Sicilia, el cual está enterrado allí en un magnífico monumento de mármol.

La villa está sit. en terr. lleno, en el camino real que conduce de Madrid á Barcelone y á 21 1/4 leg. de esta. Prod.: trigo, cebada, vino, aceite y almendras. Dista 13 leg. de Tarragona, que es su puerto habilitado mas prócsimo.

BELLREGUART, lug. de Esp., prov. y arzob. de Valencia, part. de Denia. A. M. Pobl. 1.013 hab. Sit. en la huerta de Gandia, en la llanura llamada *Pla de la Llacuna*.

BELL-ROCK, roca peligrosa del mar del N, cerca de la costa orient. de Escocia, en frente de la embocadura del Tay, á unas 3 1/4 leg. S. E. de Aberbrothick. Lat. N. 56° 25'; long. E. 1° 15'.

Esta roca apénas se descubre en baja mar. Tiene 497 pies de largo, sobre 266 de ancho: en este roce y en sus inmediaciones se encuentran muchas vacas marinas. El mar que la rodea, abunda en pescado. Se acaba de construir sobre esta roca un farol de 18 pies sobre una torre de 116 pies de elto. Cuando es mucha la cerrazon, se oyen dos campanas que por medio de un mecanismo muy sencillo van tocando lentamente de dia y de noche, girando al mismo tiempo el reflejo.

BELL-TALL, lug. ord. de Esp., prov. de Cataluña, subdelegacion y á 3 leg. de Montblanch, arsob. de Tarragona. A. O. Pobl. 95 hab. Sit. en terreno montañoso. Prod.: trigo y legumbres. Dista 18 leg. de Barcelona y 8 2/3 de Tarragona, que es su puerto habilitado mas prócsimo.

BELLUÉ DE SANTA MARIA, lug. S. de Esp., prov. de Aragon, part. y á 4 leg. de Huesca, y á 14 de Zaragoza. A. O. Pobl. 103 hab. Sit. en la márgen der. del rio Flumen. Prod.: granos, pastos y ganado cabrio.

BELLUNA, BELLUNO, prov. del rei. Lombardo Veneto que toma el nombre de su capital: linda al N. y al O. con el Tirol; al

Digitized by Google

E. con la prov. de Udina; al S. E. con la de Treviso, y al S. O. con la de Vicenza. Tiene 17 leg. de largo sobre 5 2/3 de ancho, y su superficie es de unas 102 leg. cuadr. Goza de un clima templado, puro y saludable. Esta prov. comprendida entre la cordillera de los Alpes y dos ramificaciones principales de estas montañas, queda en errada en la parte superior de la concha del Piave. A escepcion de este rio, solo se encuentran algunos torrentes y lagos de poca consideracion; entre otros el de Alleghe, que se formó de resultas de haberse hundido una montaña. Los valles y las colinas producen granos, lino, vino y frutas. Tiene dilatadas praderas en donde se cria mucho ganado; y además se encuentran en esta prov. algunos bosques de consideracion, tales como los de Comeglio y de Cajado, de los cuales se sacan mastiles y muy buen madramen.

En sus montes se encuentran canteras de mármol, hierro, plomo, cobre y vitriolo; y en algunos lugares arcilla propia para vidriado. La madera de los bosques de esta prov. se trasporta en almadias por el Piave hasta las lagunas de Venecia. Solo se crian gusanos de seda en las cercanías de Feltre. La prov. veneciana de Belluna comprende ocho distr., 66 parr., y su pobl. es de 114.772 hab. Los distr. son: Agordo, Auronzo, Belluna, Feltre, Fonzaso, Longarone, Mel y Pieve di Cadore.

BELLUNA, *Belunum*, BELLUNO, C. del rei. Lombardo-Veneto, cap. de prov. y de distr.; sit. en la márgen der. y en el valle del Piave, en la confluencia del Ardo, á 9 1/4 leg. N. de Treviso, á 13 2/3 N. de Venecia y á 44 E. N. E. de Milan. Lat. N. 26° 7′ 46″; long. E 15° 55′ 47″.

Esta bien construida, es plaza fuerte, circuida de antiguos muros. Tiene muchas iglesias, conventos, hosp. y una gran biblioteca fundada por el prelado Lollino. Comercia en madera con Venecia. Tiene fábricas de seda, cera, cueros, sombreros y vidriado. Celebra ferias de 3 dias cada una, el 3 de febrero y el 25 de abril, el primer domingo despues del 13 de junio y el primer domingo despues del 11 de noviembre, y un mercado todos los sábados. Esta ciudad se provee de agua potable por medio de un acueducto que la conduce de una fuente que dista 1/2 leg. escasa de la poblacion. El obisp. de Belluna está unido al de Feltre. En otro tiempo el obispo llevaba el título de conde de Belluna. En 1420 la casa *della Scala* que la poseia, la donó á la república de Venecia. Pobl. 7 656 habitantes.

BELLUR, peq. C. del Indostan, est. del rajah de Maisur, ant. prov. de este nombre, sit. á alguna distancia de la márgen der. del Lagachy, á 21 leg. N. O. de Seringapatam, y á igual distancia E. de Mangalore. Lat. N. 12° 58′ 58″; long. E. 8° 27′.

BELLUS, lug. S. de Esp., prov., arzob. y á 10 leg. de Valencia, part. y á 1 leg. de San Felipe. A. O. Pobl. 202 hab. Sit. en la falda de la misma montaña que domina á San Felipe. Prod.: granos, vino, hortaliza, frutas, legum. y seda. En su término se hallan los acreditados baños de Ballus.

BELLUS ó BELUSA, V. de Hungría; cond. y á 5 leg. N. E. de Trentschin, cerca de la márgen izq. del Vaag, y á 1 1/2 S. de Pucho. Tiene un castillo, una iglesia católica y fábricas de vidriado. Celebra cinco ferias anuales. En sus alrededores hay baños de aguas termales sulfúreas.

BELLVER (*Pulchri visus*), V. R. y S. de Esp., prov. de Cataluña, corregim. y á 2 1/3 leg. de Puigcerdá, y á 24 1/2 de Barcelona, obisp. y á 5 1/2 de Urgel. A. O. Pobl. 1510 hab. Tiene una colegiata con cuatro canónigos y una dignidad, cuyo obtentor reside en la catedral de Urgel con el título de Arcediano de la Cerdaña, quien provee los canonicatos aquellos en meses ordinarios; y una parr. no suprimida de aquella, de la que son anejas las de Talló y Santa Magdalena, cuyo vecindario va incluso en esta. Tiene además aduana, resguardo y mozos de la escuadra. Sit. á la or. izq. del Segre en un cerro con declive rápido enfrente de este rio, prolongándose inmediatamente aquel hácia la parte opuesta en una llanura hasta estensa y amena, en camino que conduce desde Urgel á Puigcerda.

Hubo en ella antiguamente una fortaleza construida por los reyes de Aragon, de cuyas resultas se edificó la villa; y posteriormente en aciaga temporada, que los Franceses ocuparon la Cerdaña, comprensiva de agosto de 1793 á julio de 1795, construyeron allí un fuerte en la altura denominada de Montarrós, distante como 1/2 cuarto de leg. de la poblacion, donde se defendieron con increible furor; hasta que el intrepido general español D. Gregorio de la Cuesta, para quien fueran lauros mil, en su memorable jornada de 26 de julio de 1795 entró á viva fuerza, y pronto por capitulacion á Puigcerda en la mañana del mismo dia, haciendo prisioneras de guerra á las tropas francesas con su general Charlet, sin cuyo glorioso acontecimiento no hubieran capitulado las que habia en Bellver en defensa del fuerte aquel, que consideraban casi inespugnable, ó á lo menos de suma importancia para la conservacion de aquella comarca y estensas llanuras.

Su baylía se compone de 11 pueblecitos que están á su alrededor; es la segunda villa despues de Puigcerdá. Produce trigo, cent. y legum.; y es sabrosa la hortaliza, que se riega con agua del mencionado rio, particularmente la berza. En su term. hay minas de fierro, y sus moradores se dedican a la ganadería y pelairería.

BELLVER, lug. de Esp., prov. de Cataluña, corregim. y á 9 leg. de Lérida, obisp. de la Seo de Urgel. A. O. Pobl. 217 hab. Sit. no muy lejos del riachuelo Sió y su fertil ribera. Prod.: trigo y vino. Dista 19 1/4 leg. de Barcelona y 14 2/3 de Tarragona, que es su puerto habilitado mas próximo.

Digitized by Google

BELLVER, castillo de Esp. en Mallorca, sit. á 1/2 leg. O. S. O. de la ciudad de Palma, distante del mar medio tiro de cañon: obra muy respetable antes de la invencion de la pólvora, una de las primeras del rei. en su género, y famosa en la historia de aquella isla, por haber sido palacio y habitacion de placer de los reyes de Mallorca y Aragon; y despues prision de D. Gaspar de Jovellanos, á cuyo escritor pertenece la descripcion aqui continuada por el Sr. Cean Bermudez, de donde la tomamos, pág. 56, tomo 1.° Se cree que fue trazada y construida por Pedro Salvat mallorquin; que se concluyó en 1310; y que duró dicha obra nueve años. El rey D. Jaime II de Mallorca que mandó construir este castillo, quiso que fuese todo de silleria por dentro y por fuera, para lo cual se empleó piedra de tres distintas clases: la primera se sacó del cerro en que está el edificio: la segunda de la cantera de *Portals*, distante una legua del espresado, y de mayor dureza; y la tercera de la famosa de *Santany*, distante 8 leg., muy apreciable por su consistencia, hermosura de color, limpieza, finura é igualdad de grano, con la cual se dice haberse construido tambien la fortaleza de *Castelnovo* de Nápoles. La planta de dicha fábrica es circular, cuyo diámetro consta de 182 pies, interrumpida por tres torreones redondos y un puente en forma de cruz, unos en frente de otros con distancias iguales, colocados en cuatro garitones tambien redondos. Por el puente se pasa á la gran torre del homenage, que tambien es circular, y esta aislada al lado del N. Un profundísimo y ancho foso rodea el castillo, fuera del cual se dilata una espaciosa esplanada, siguiendo la misma forma y líneas del foso. Sale al O un antiguo baluarte; desde el cual hasta el puente levadizo, ha sido reformado el muro esterior con una bateria de nueve cañones, construida en el siglo XVIII. En rededor del mismo muro, sigue por defuera un contrafoso estrecho y de forma irregular, rodeado el todo por una buena estacada, con su camino cubierto y glacis á la moderna. Entrase al castillo por una puerta situada al N.: se pasa por el puente levadizo que cae sobre el contrafoso; y despues por otro que está al N. N. E. y que comunica con la esplanada. Desde este punto se va á otro puente que cae sobre el foso; y se pasa á lo interior de la fortaleza, no quedando otra entrada, por no existir ya otro puente que habia al S. El interior de este edificio se divide en tres partes: primera la que contiene las habitaciones entre dos muros, uno de los cuales es el esterior: 2.ª las galerias alta y baja del patio; y 3.ª el patio redondo, cuyo diámetro es de 81 pies, en la precisimidad de cuyo centro está el algibe. Son admirables las bóvedas de las habitaciones, sostenidas sobre fajas al modo gótico, y lo son tambien las de las galerías, aunque de proporciones mas reducidas La galeria alta consta de 21 arcos grandes, punteados ó mas bien de 42; porque cada uno de los primeros contiene dos embebidos en su luz. Otras tantas son las columnas octágonas, cuyos capiteles y la variedad de sus adornos forman una nueva y vistosa harmonia. La galeria se compone de otros 21 arcos, pero redondos, apoyados sobre pilastrones cuadrados, aunque cortados los vivos de los ángulos. Por ella se entra á las cuadras en que se aloja la tropa, cuyos techos y el de esta galeria son planos y de madera. De tres cómodas escaleras que habia en lo antiguo, para subir al piso principal, solo ha quedado una, por haberse condenado las otras dos. Desde este piso se sube á la plataforma, por dos caracoles y una escalera en escuadra. El pavimento de la plataforma, en suave declive, está embetunado y sirve para recoger las aguas lluvedizas que corren por conductos formados en el muro medianero, y entran en los algibes. Desde la plataforma se pasa á la torre del homenage por un puentecillo, que descuella sobre el castillo en una longitud de mas de 45 pies Es circular y la ciñen en lo alto 38 grandes modillones, recibiendo el antepecho que sale en la cumbre. Dentro de esta torre hay un caracol por donde se sube y baja á cinco cámaras, unas sobre otras, que se reparten la altura; dos en la parte superior y tres en la inferior hasta el foso, todas las cuales indican, por su posicion, haber sido hechas para prisiones, y la última de las segundas es una mazmorra para delincuentes de consideracion, sin mas entrada que una tronera redonda, abierta en la bóveda con su tapadera de hierro, por donde se descuelga á los tales. La capilla, dedicada á San Márcos Evangelista, está colocada en el piso principal del castillo, y ocupa cinco huecos de bóveda, y no por esto se diferencia de las otras de las habitaciones. El presbiterio, que se eleva un pie sobre el piso, está embaldosado con azulejos, y cerrado con una hermosa reja arabesca. Segun se deduce por algunos documentos, este castillo estuvo pintado por dentro, pero por desgracia no quedan ya señales de tales pinturas, y se conservan muy pocas de los ricos y brillantes pavimentos de estuco con que estaban adornadas las habitaciones y la galeria alta, las cuales se formaban de cal viva y alges, y de pedrezuelas y almagre, todo tan bien brufido que parecian de terso mármol ó pórfido, resultando tan sencilla y poco costosa esta composicion, que es estraño haya desaparecido de entre nosotros, y convendria restaurarla en estos tiempos en que tanto cuestan en muchas partes las baldosas de mármol pulimentadas; siendo además tan malos los ladrillos Tambien es de lamentar que se haya perdido otra costumbre que habia en las islas Baleares para preservar y hermosear los edificios barnizandolos. El Dr. D. Buenaventura Serra dice que lo estaba la lonja de Palma; y consta que se invirtieron sumas cuantiosas en barnizar dicho castillo: y aunque no se conservan vestigios de haberlo estado, por no haber podido resistir á tan remota

Digitized by Google

antigüedad, todavia hay en Menorca quien barnice la piedra, bien que con espíritu de vino y cebolla marítima en conformidad al antiguo uso. El buen efecto de esta operacion seria aplicable, muy particularmente en lo interior de los templos; y mas cuando su brillantez equivale al costoso pulimento de los mármoles, que ocasionan siempre excesivo dispendio.

BELLVEY, lug. de Esp., prov. de Cataluña, corregim. y á 2 1/3 leg S. O. de Villafranca del Panadés, obisp. y á 10 1/3 O. de Barcelona. A. O. Pobl. 743 hab. Sit. en un llano en medio del camino real que va de Barcelona á Valencia. Dista 2 2/3 leg. de Villanueva, que es su puerto habilitado mas próximo.

BELLVIS, lug. de Esp., prov. de Cataluña, corregim. y á 2 3/4 leg. de Lérida y á 24 3/4 de Barcelona; obisp. de Seo de Urgel. A. O. Pobl. 650 hab. Sit. en el camino real que conduce desde Lérida á Agramunt, en terreno llano y escaso de aguas, como acontece ordinariamente en todo el llano de Urgel; por lo que se ven precisados los vecinos á usar de balsas. Dista 15 1/4 leg. de Tarragona, que es su puerto habilitado mas próximo.

BELLY, lug. de Escocia. (v. BELLIE.)

BELLYIE, lug. de Hungría, cond. de Baranya, marca de Baranyavar: sit. á 1 1/2 leg. S. E. de Darda y á 1 N. E. de Essek, cerca del Moravitza. Tiene dos iglesias, una católica y otra reformada. Pobl. 2.500 hab.

BELMEZ, V. R. de Esp., prov., obisp. y á 11 leg. de Pozoblanco. A. O. Pobl. 1.659 hab. inclusos los de tres aldeas de su jurisd. que son: Peñaroya, Hoyo y Doña Rama. Tiene un hosp. para pobres transeuntes. Sit. al N. de Sierra Morena, y al N. E. de un castillo bastante elevado en su misma falda. El Guadiato, rio pequeño y abundante en pesca, pasa á un tiro de bala de la poblacion. Su clima es bastante húmedo y no muy sano; sin embargo la poblacion va en aumento. Prod.: granos, vino, bellota, fruta y legum.; ganado lanar, cabrio y de cerda. Industr.: hilados de hilo y algunos telares caseros.

BELMEZ DE LA MORALEDA, V. R. de Esp., prov. y á 13 leg. de Granada, part. de las Villas, obisp. de Jaen. A. O. Pobl. 969 hab. Sit. á la falda y estremidad de un cerro, que se estiende de E. á O. Prod.: granos, bellota, legum., frutas y hortaliza, ganado lanar, cabrio y alguno de cerda. Indust.: una fábrica de vidrio.

BELMIL (SAN PEDRO DE), felig. S. de Esp. en Galicia, prov. y arzob. de Santiago, jurisd. de Abeancos. J. O. Pobl. 98 hab.

BELMIMBRE, V. S de Esp., prov., arzob. y á 6 1/2 leg. de Burgos, part. de Castrojeriz. A. O. Pobl. 83 hab.

BELMONT, cond. de los Est. Unid., est. del Ohio; linda al E. con el Ohio. Pobl. 20.329 hab. La capital es San Clairsville.

BELMONT, parr. de los Est. Unid., est. de Maine, cond. de Hancock, sit. á 5 2/3 leg. O. de Castine. Pobl. 744 hab.

BELMONT, C. de Fr., dep. del Aveyron (Rovergue), distr. y á 3 1/2 leg. S. S. O. de Sainte-Affrique, cab. de territ.; sit á or. del Rance y á 11 1/2 S. S. E. de Rodez. Pobl. 1.500 hab.

BELMONT, lug. de Fr., dep. del Loire (Forez), distr. y á 4 3/4 leg. N. E. de Roanne, cab. de territ. Pobl. 2.000 hab.

BELMONT, lug. de Suiza, canton de Vaud, distr. y á 1 leg. S. O. de Iverdun, cab. de circ. Se ven en el las ruinas de un antiguo castillo.

BELMONTE, jurisd. de Esp., prov. de Asturias, conc. de Miranda, obisp de Oviedo. Pobl. 645 hab. Comprende el pueblo y el monasterio de Bernardos de este nombre que tiene 26 vecinos, cuyo total está incorporado en el conc. Sit. á or. del rio Piguena, que desagua en el Narcéa, y ambos se incorporan en el Nalon; tiene sobre él un puente que sirve de comunicacion con la Venta Nueva y Villamarin.

BELMONTE, V. de Portugal, prov. de la Beyra, com. y á 12 leg. N. N. E. de la ciudad de Castelo Branco, á 3 leg. de La Guarda y á 7 N. O. de la villa de Idaña á Vella. Pobl. 2.446 hab. Tiene 2 parr., casa de misericordia, un hosp. y un conv. de Franciscos á la parte del S., á 1/4 de leg. de distancia. Goza de fuero. Está sit. al S. O. de la sierra de la Atalaya, en el valle conocido por Coba de la Beyra, sentada en un ramal de dicha sierra, en sitio alegre y despejado, con vistas sobre un fértil valle, por el cual corren el rio Teixeyra ó Meymoa, que baña su térm. por la parte del N., y luego se junta al Cecere, que le riega por la del O. Esperimenta una temperatura regularmente templada y los frutos que allí se cogen difieren algo de los de la parte opuesta. Consta de 2 feligresias y tiene 1.016 hab. En las inmediaciones del rio Teixeira, que es el que hoy se conoce por Meymoa, hay una mina de estaño. A la parte del N. y no lejos de la márgen izq. de este rio, hay una torre llamada San Cornelio, sobre cuya fundacion se refieren varias fábulas.

BELMONTE, V. S. de Esp., prov. y obisp. de Cuenca, part. y á 5 leg. de San Clemente y á 7 de Minaya. Tiene A. M. de primera clase y otro ordinario; vicaría foránea, administracion de loterías y de rentas. Tiene una iglesia colegiata, que es la única parr., dos conv. de monjas, uno de frailes, juzgado, carcel pública de buena fábrica y casa de postas con 6 caballos. Celebra un mercado semanal los lunes, y una feria anual el 29 de setiembre. Sit. entre dos pequeños cerros al S. O. de la parte despejada de ellos y en terreno desigual por ambas descendencias; tiene un pequeño castillo en uno de ellos, pero casi destruido. Prod.: granos, hortalizas, pastos y gan. lan. Es oriundo de esta villa el maestro fray Luis de Leon, agustiniano, y su sobrino fray Basilio de Leon;

Digitized by Google

tambien es patria de fray Luis de Montoya, y del maestro fray Pedro de Lorca, general de la órden de San Bernardo.

BELMONTE, V. S. de Esp., prov., part. y obisp. de Córdoba. A. O. Pobl. 3,414 hab. Tiene una parr., un conv. de fr. y un hosp. Sit. en la amena y deliciosa campiña de su capital, con terreno plantado de viñas, frondosos olivos y tierras de labor. Atraviesan por sus dehesas los rios Guadalquivir y Saldo, y en ellas hay abundantes pastos para la cria del ganado de sus cortijos que ocupan ricos labradores. Prod.: granos, muchos montes de encina, roble, carrascas y pinos en que hay mucha caza mayor y menor, y algunos colmenares y grana quermes.

BELMONTE, V. ord. de Esp., prov. de Aragon, part. y á 4 leg. de Alcañiz, arzob. y á 18 de Zaragoza. A. O. Pobl. 939 hab. Está al pie de la Sierra de Vicort con exposicion al N., y sus términos son montuosos. Riégalos el rio Mezquin que lleva sus aguas al rio Guadalupe. Produce cent., ceb. y aceite, del cual tiene un molino.

BELMONTE, lug. R. de Esp. en Aragon, part. y á 2 leg de Calatayud y á 14 de Zaragoza; obisp. de Tarazona. A. P. Pobl. 759 hab. Sit. en la márgen izq. del rio Miedes, en la pendiente de unas colinas de piedra-yeso. Cultiva una vega que prod. trigo, cáñamo y árboles frutales; muchas cañadas de sus montes están pobladas de viñas, y en ellos se encuentra azufre puro.

BELMONTE, lug. de Esp., prov. y part. de Santander, valle de Poblaciones. S. S. Reg. P. Pobl. 57 hab. Sit. entre dos arroyos que forman el rio Nansa. Prod.: granos, hortalizas, pastos y ganados.

BELMONTE, lug. de Esp., prov. de Asturias, conc. de Llanes, obisp. de Oviedo. Pobl. 131 hab.; de la parr. y á 1/2 cuarto de leg. de Pria. Sit. á or. del rio Amia que á muy corta distancia desagua en el Océano Cantábrico.

BELMONTE, lug. de Esp., prov. de Asturias, conc. de Castropól. Pobl. 6 hab.; de la parr. de Santa Eulalia de Presno.

BELMONTE, desp. S. de Esp., prov. de Córdoba. A. O. Sit. á or. del arroyo Cañalejo. Prod.: granos y muchos pastos para ganado lanar, cabrio y caballar.

BELMONTE, rio. del Brasil que toma el nombre de la ciudad, sit. en su embocadura. Nace en la com. de Cerro Frio, prov. de Minas Geraes, en la confluencia del Jiquitinhonha y del Arasuahy, corre al E. formando el limite entre la provincia de Bahia y la de Porto-Seguro. Se estrecha para atravesar la cordillera Dos Aymores, y se precipita en una hondonada de mas de 20 brazas. Este salto produce una evaporacion continua y causa un estruendo que á veces se oye á 3 1/2 leg. al rededor. Este rio corre en seguida unas 3 1/2 leg. por entre montañas, y luego girando al N. E., se dirije al mar dando mil vueltas, despues de un curso de unas 24 leg. Su afluente mas considerable es el Piauhy que desagua en él mas arriba del salto.

BELMONTE, peq. C del Brasil, prov. y á 14 1/2 leg. N. de Porto-Seguro, en la costa del Atlántico y á or. de la embocadura del rio del mismo nombre. Consiste en tres calles tiradas á cordel. Esta ciudad carece de buen puerto.

BELMONTE, V. de los Est. Pontif., delegacion y á 2 3/4 leg. S. O. de Fermo; sit. entre el Tenna y el Leta. Celebra una feria el 28 de octubre.

BELMONTE, V. del rei. de Nápoles, prov. de la Calabria Citerior, distr. y á 4 leg. S. de Paola, territ. de Amantea. Sit. sobre una montaña cerca del Mediterráneo. Tiene un castillo y 4 iglesias. Se crian en ella gusanos de seda. Pobl. 3,042 hab.

BELMONTE, V. del rei. de Nápoles, prov. del Sannio, d. str. y á 6 leg. N. E. de Isernia, territ. y á 3/4 E. N. E. de Agnone; sit. sobre una roca. Tiene 3 iglesias y un hosp. Su territ. produce vino escelente. Pobl. 1,100 habitantes.

BELMONTE DE CAMPOS, V. S. de Esp., prov., obisp. y á 7 leg. de Palencia, part. de Campos. A. O. Pobl. 138 hab. Sit. en terr. llano abundante de aguas, pues riega su pradera al O. el riachuelo Agrion, y por N. el Villahierno. Prod.: trigo, ceb., avena, legum. y yerba; ganado lanar y vacuno. Tiene un castillo antiguo, y fabricas de teja y ladrillos. En la parr. de esta villa están depositados los huesos de San Mancio.

BELMONTE DE TAJO, V. S. de Esp., prov., part. y á 6 1/2 leg. de Madrid, arzob. de Toledo. A. O. Pobl. 1,013 hab Sit. sobre una colina suave cercada de llanuras. Su clima y altura son iguales á los de Madrid. Prod.: aceite, vino, granos, buenos pastos y esparto, cuya elaboracion es su unica industria. Dista 13 1/2 leg. de Ocaña y 10 1/2 de Tarancon.

BELMONTEJO, V. S. de Esp., prov., obisp., part. y á 5 leg. de Cuenca. A. O. Pobl. 761 hab. Su sit. y prod. son los mismas que las de la villa de Olivares.

BELMONTEJO, desp. S. de Esp., prov. de la Mancha, part. de Villanueva de los Infantes, término de Horcajo de las Torres.

BELMONTE Y LA HIJA DE DIOS, lug. de Esp., prov., part. y á 5 leg. de Avila, sesmo de San Pedro. A. P. Pobl. 319 hab. Tiene una parr. aneja de Nabarros del Puerto. Sit. en la márgen der. del rio Adaja. Prod. granos, legum. y pastos.

BELMUNT, lug. ab. de Esp., prov. de Cataluña, corregim. y á 4 1/4 leg. de Lérida y á 23 1/4 de Barcelona; obisp. de Urgel. A. O. Pobl. 118 hab. Sit. en lo alto de una sierra. Prod.: trigo, vino y aceite, y tiene una buena cantera de yeso, de la cual los habitantes sacan bastante utilidad.

BELOEMORE, nombre ruso del mar blanco.

BELOGLASOVA, lug. de la Rusia asiatica. (v. TCHARISK.)

BELOGORIE, V. de la Rusia eur.; gob.

Digitized by Google

de Voroneje, distr. de Ostrogojk, sit. en la márgen der. del Don, á 1 2/3 leg. N. O. de Pavlovsk.

BELOGORODKA, V. de la Rusia eur., gob. de Volhinia, distr. y á 4 leg. S. S. O. de Zaslav y á 13 E. S. E. de Krementes. Tiene 207 casas.

BOLOGORODKA, V. de la Rusia eur., gob., distr. y á 3 3/4 leg. O. de Kiev; sit. en la margen der. del Irpen. Esta villa en otro tiempo era una ciudad considerable conocida bajo el nombre de Belgorod, la cual fue fundada en 990 por Vladimiro I, á quien gustaba mucho su residencia.

BELOI, C. de la Rusia eur., gob. y á 24 leg. N. N. E. de Smolensk, cab. de distr.; sit. en la márgen der. del Obeha. Tiene 4 iglesias. Hace un comercio considerable con Riga, particularmente en trigo, por medio del Duna. Pobl. 2 274 hab.

El distr. de Beloi es el mayor y mas septentrional del gob. de Smolensk.

BELOI, isla del mar Glacial, á or. de la costa de la Rusia asiát., al N. de la grande península, que separa el golfo del Obi del mar de Kara entre los 72° 45' y los 73° lat. N., y entre los 70° 37' y los 73° 27' long. E.

BELOI-IAR, V. de la Rusia eur., gob., distr. y á 8 1/2 leg. S. E. de Simbirsk; sit. en la márgen izq. del Volga enfrente de Singlilei.

BELOI KAMEN, fuerte de la Rusia asiát., gob. de Tomsk, distr. de Biisk; sit. en la márgen der. del Irtyche, á 9 2/3 leg. O. de Semipalatnoi.

BELOK ALITVENSKAIA, V. de la Rusia eur., país de los Cosacos del Don, distr. del Donetz; sit. en la margen izq del Severnoi Donetz, á 19 1/4 leg. N. N. E. de Novo-Tcherkask.

BELOLUTSKAIA, V. de la Rusia eur., gob. de Voroneje, distr. y á 8 1/2 leg. N. de Staro-Belsk.

* BELON, llamada tambien Claudia por Antonino, C. ant. de Esp. en la Bética; sit. sobre un rio del mismo nombre. Segun el órden con que los geógrafos espresan su nombre, consta haber estado en el Estrecho, entre Tarifa y el cabo de Trafalgar, correspondiendo hoy al rio Barbate. Otros, respecto á la ciudad, creen que es Bolonia, distante 4 leg. de Barbate, 7 de Conil y 1 1/2 de Tarifa.

BELONCIO (SAN PEDRO DE), parr. de España, prov. de Asturias, conc. y arcipr. de Piloña, arced. de Villaviciosa, obispado de Oviedo. Pobl. de todo su término 2 154 hab. Tiene una iglesia matriz y 5 capillas. Sit. en terreno elevado y despejado, muy poblado de árboles, y á 3/4 de leg. de la villa de Infiesto, cap. del conc.; bañanla los rios Fontoria, y Ranera ó de la Cueva. Linda al N. con las feligresías de Berbio y Ques; al S. con las de Marca y Sellon; al E. con la de Berbio y su lijuela Espinaredo; y al O. con el conc. de Nava, mediando el monte Muriosa, y al S. O. con el de Laviana, interpuesto el monte Cobayon.

Se compone de dos cotos, varias aldeas, barrios y caseríos dispersos por sus términos, que se estienden una leg. de N. á S. y casi lo mismo de E. á O., los cuales son los siguientes; Abedul y Ballin, cotos; Velloncio, San Martin, Canejos, Arenas, Cuerrias, Cobayas, Espina, Casas de la Olana, Cadapereda, Fresnedal, Peñueco, Mutosa, Trabesedia, Peruyero, Melendreras, Resellon y Risco. El coto de Abedul está sit. á la falda merid. del monte de la Muriosa, y en medio de los rios Fontoria y Ranera ó de la Cueva, no lejos de su confluencia y en la parte mas boreal de la feligr.; su término ocupa 1/4 de leg. de N. á S., y poco menos de E. á O. No tiene mas lugares que el de su nombre con 48 vecinos. El coto Ballin se compone de dos barrios separados por el dicho rio Ranera, y son: Ballin con 30 vecinos y San Martin con 29. Su término ocupa cerca de 1/2 leg de E. á O. y como 1/4 de N. á S. La tierra de cultivo es bastante fértil y produce mucho trigo, maiz, habas, castañas, avellanas, manzanas, peras, y otras frutas. Cria gran porcion de ganado lanar, vacuno, cabrio, caballar y de cerda en sus poblados montes: el llamado Muriosa tiene 1 1/4 leg. de N. á S. y 1 de E. á O., el cual es abundante en hayas, robles, alisos, álamos y fresnos, así como en buenos pastos con escelentes majadas en sus deliciosos valles: el llamado Cobayon al S. del anterior, se estiende una legua en contorno y es fértil aunque pedregoso, y en uno y otro se crian jabalíes, osos y lobos. En el lugar de Cuerrias sit. al pie del primero se encuentra mineral de sucsino, y en el de Arenas, carbon de piedra. Los habitantes de esta feligr. solo se dedican á la agricultura.

BELOOZERO ó LAGO BLANCO, lago de la Rusia eur., gob. de Novgorod; sit. entre los distritos de Kirilov y de Belozersk. Tiene mas de 22 1/2 leg de circunferencia. Recibe 26 rios de poca consideracion, y solo uno que es el Chekana sale de él. Abunda en pesca y es bastante profundo. El alveo de este lago se compone de una arcilla blanquizca, y á esta circunstancia debe el lago el nombre de Blanco, por tomar sus aguas este color cuando se hallan agitadas por los vientos. En sus or. al S. se ve la ciudad de Belozersk.

BELOPOLIE, V. de la Rusia eur., gob. y á 23 leg. S. O. de Kiev, distr. y á 4 1/2 E. N. E. de Makhnovka.

BELOPOLIE, C. de la Rus. eur., gob. y á 31 leg. N. O. de Kharkov, distr. y á 7 1/2 leg. N. O. de Sumi; sit. á or. del Vir, y rodeada de fosos y murallas. Tiene 8 iglesias. Indust.; destilatorios de aguardiente. Celebra algunas ferias. Pobl. 9.050 hab.

BELOPULO, peq. isla del archipiélago griego, en el gob. del Capitan Baja, sanjacato de Naxia. Lat. N. 36° 57'; long. N. 27° 9'.

BELORADO, V. S. de Esp., prov., arzob.

Digitized by Google

y a 8 leg. de Búrgos, part. de Juarros y la Mata. A. M. y O. Pobl. 2.633 hab. Tiene por barrio á Toosantos con 301 hab.; 3 parr., 1 hosp. y una obra pia para hospitalidad domiciliaria, 1 conv. de Franciscos donde se esplica filosofía y moral, otro de monjas, caja de correos y administracion subalterna de loterías. Sit. á orillas del rio Tiron. Prod.: granos, legum., frutas, hortaliza, lino, cañamo, y bastante ganado lanar, vacuno y mular.

BELORETSK, lug. de la Rusia eur., gob. de Oremburgo, distr. de Verkh-Uralsk, sit. en la márgen izq. del Belaia, á 29 2/3 leg. E. de Ufa. Tiene fraguas considerables.

BELOTHI, ant. fuerte de la Rusia asiát. en la Georgia sept., en la frontera del Osetia; sit. á 3 3/4 leg. N. E. de Krzkhinvali y á 7 1/4 N. de Gori, por los 42° 15' lat. N., y por los 47° 24' long. E., sobre una altura entre dos pequeños rios que desaguan en el Pataro Liakhvi por la derecha. Sus habitantes son Georgianos, con mezcla de Armenios y Osetas.

BELOTZERKOVKA, V. de la Rusia eur., gob. y á 10 leg. O. de Poltava, distr. y á 8 1/4 E. S. E. de Khorol. Sit. en la márgen izq. del Psiul.

BELOVAR, C. de Hungría en la Croscia militar y en las Banat-granze ó fronteras de Banat, á or. del Belovar; sit. á 5 leg. S. E. de Kreutz y á 4 1/4 N. E. de Chasma. Lat. N. 45° 54' 4''; long. E. 20° 35' 7''. En esta ciudad reside el estado mayor de los dos regimientos del Banat. Está fortificada y bien construida. Sus edificios mas notables son las dos iglesias y el colegio de Piaristas. Comercia en seda. Pobl. 1.064 hab.

BELOVEY, V. de la Rusia eur., gob. y á 20 leg. S. de Grodno, distr. y á 8 O. N. O. de Prujani.

BELOVODSK. C. de la Rusia eur., gob. de Voroneje, distr. y a 8 leg. E. de Staro-Belsk; sit. a or. del Derkul. Tiene un puesto muy considerable, establecido por Pedro el Grande. Pobl. 500 hab.

BELOZERIE, V. de la Rusia eur., gob. de Kiev, distr. y á 3 3/4 leg. S. S. O. de Tcherkasi, cerca de un pequeño lago y á 11 1/4 N. O. de Tchigrin.

BELOZERKA, r. de la Rusia eur., gob. de Taurida, en la parte sept. del distr. de Perekop. Desagua en el Dniepr al S. de la villa de Nikopol, despues de un curso de unas 11 leg. del S. al N.

BELOZERSK, C. de la Rusia eur., gob. de Novgorod, cab. de distr.; sit. en la or. merid. del Belo Ozero. Tiene un fuerte y 16 iglesias. Comercia en alquitran, velas de sebo, ganado y trigo que se esportan para las provincias del S. Pobl. 2.800 hab. Fue fundada hacia el año de 862, la gobernaron príncipes Vareques, y fue despues principado alimenticio de los príncipes de Kiev cuando la particion de los estados de Vladimiro I. En 1389, despues de una epidemia que la asoló, fue trasladada desde las fuentes del Cheksma al sitio que ocupa actualmente. En 1678 fue tomada y arruinada enteramente por los Lituanios y los Ukrainios, y volvió a poblarse poco tiempo despues.

El distr. de Belozersk es en parte bajo y llano y en parte desigual, y cubierto de colinas arboladas. Riégalo mas de 50 rios, y comprende en sus límites el grande lago de Belo Ozero. Su suelo es medianamente fértil, y la cosecha de granos no basta para el consumo de sus habitantes. Tiene dilatados bosques y fraguas, donde se refina el hierro terreo que se estrae de los pantanos. Este distr. encierra una ciudad, una villa, 126 parroquias y 3.977 hab.

BELOZERSK, V. de la Rusia asiát., gob. de Tobolsk, distr. y á 9 1/4 leg. N. de Kurgan, en la margen izq. del Tobol.

BELP, lug. de Suiza, canton de Berna, part. de Seftigen; sit. á or. del Gurben al pie del Belpber, á 1 1/3 leg. S. E. de Berna y á 1/3 de la márgen izq. del Aar, que á menudo lo inunda. Pobl. 2.512 hab.

La montaña de Belp que se estiende al S. del lugar con direccion paralela al Aar, encierra piedra molar y hermoso marmol con vetas blancas y pardas. En su vertiente oc. se observa una petrificacion de mariscos.

La cima que se encuentra á 905 metros sobre el nivel del mar ofrece una vista magnífica de los Alpes.

BELPASSO, peq. C. de Sicilia, provincia, distr. y á 2 1/2 leg. N. O. de Catana; cab. de territ.

BELPECH ó BELPECK, C. de Fr., dep. del Aude (Languedoc), distr. y á 4 leg. S. O. de Castelnaudari, cab. de territ.; sit. en la confluencia del Lers y del Vixiege. Tiene un hosp.; celebra 6 ferias anuales el 2 de enero, el 2 de marzo, el 2 de mayo, el 11 de agosto, el 24 de setiembre y el 9 de noviembre. Pobl. 2.270 hab.

BELPER, C. de Inglaterra, cond. y á 2 leg. N. de Derby, hundred ó part. de Appletree, sit. en la márgen izq. del Derwent. Tiene manufacturas de tejidos de algodon. Pobl. 7.235 hab.

BELPRE, parr. de los Est. Unid., en el est. y á or. del Obio, cond. de Washington, á 4 leg. S. O. de Marietta. Pobl. 1.151 habitantes.

BELROTCHY, BELROCHY, peq. C. del Indostan ingles, ant. prov. de Beigala, sit en una isla formada por el Cony á 17 2/3 leg. N. O. de Dacca y 26 1/2 E. de Murchedabad.

BELSEN, lug. del reino de Wurtemberg, circ. de la Selva Negra, part. y á 2 1/4 leg. S. E. de Rotemburg. En su pequeña iglesia se observan muchas antigüedades del tiempo de los gentiles.

BELSIERRE, desierto de Esp., prov. de Aragon, corregim., obisp. y á 9 leg. de Barbastro, anejo de Puertolas.

BELSK, C. de la Rusia eur., gob. y á 7 leg. S. de Bialistok, cab. de distr.; sit. en una com. muy fértil y cerca de la márgen

Digitized by Google

izq. del Orlanka. Está bien construida y enlosada; el edificio de la aduana es bastante hermoso. Esta ciudad tiene dos iglesias católicas. Pobl. 1.733 hab. casi todos griegos. Los judios no pueden morar en esta ciudad.

Riegan el distr. los rios Nerev y el Nurzek. Prod.: muchos granos, y escasea en ella la leña.

BELSKAGO GORODKA, V. de la Rusia eur., gob. y á 11 1/4 leg. O. de Tambov, distr. y á 4 E. de Kozlov.

BELT, (GRANDE), estrecho que pone en comunicacion el Categat con el Báltico, pasa entre la Fionia y Seeland, y termina hácia las islas de Langeland y Laland. Tiene 16 leg. de largo y de 5 2/3 á 6 2/3 en su mayor anchura. Su profundidad es desigual, pues en algunos parages es de 5 á 6 brazas, y en otros de 20 á 22. Tiene muchos islotes y bancos de arena peligrosos. En verano la travesía de Seeland á Fionia es de 3 ó 4 horas, mas en otoño y en invierno es larga y fastidiosa por motivo de las borrascas y los hielos.

El Grande Belt acarrea muchas veces témpanos de hielo que se reunen y se fijan en muchos puntos, y entonces es preciso hacer la travesía, parte en canoas y parte en trineos.

BELT, (PEQUEÑO), estrecho que da comunicacion al Categat con el Báltico; pasa entre la Fionia y la costa orient. de Jutlandia, y en su principio parece mas bien un rio. Cerca de Fredericia, entre Snoghoe, en Jutlandia y Middelfart en la isla Fionia, su ancho no llega á 1/4 de leg.; mas va aumentando en seguida y asi es que se cuentan 2 1/2 leg. desde Arroesund en Slesvig á Asens en Fionia. En este estrecho se encuentran muchos bajios, y la corriente es muy rapida. La profundidad de sus aguas varia desde 4 y 6 brazas hasta 20 y 27. Sus costas no son muy elevados y es fácil arribar á ellas.

BELTA, peq. rio del Sahara que desagua en el Atlantico por los 26° 47' lat. N., entre el cabo Bojador y el de Juby, despues de un curso de unas 12 leg. del E. al O.

BELTEJAR, lug. S. de Esp., prov. de Guadalajara, part., obisp. y á 6 leg. de Siguenza, tierra del ducado y á 2 leg. de Medinaceli. A. P. Pobl. 321 hab. Sit. á 1/4 de leg. de Blocona en el camino que conduce desde Medinaceli á Almazan y Soria. Prod.: trigo, cebada, avena y garbanzos.

BELTEK, V. de Hungría, cond. y á 4 1/2 leg. de Szathmar, marca de Krasznakoz; sit. en una llanura regada por un arroyo que desagua en el Kraszna, á 2 leg. S. E. de Kiraly Darotz. Las cercanías de esta villa producen buen vino.

BELTON, lug. y parr. de Inglaterra, wapentake ó part. de Mauley, cond. y á 7 1/4 leg. N. N. O. de Lincoln, en la isla de Axholme. Pobl. 1.437 hab.

BELTRAN, venta de Esp., prov. de Aragon, part., obisp. y á 1/2 leg. de Jaca. Pobl. 19 hab. Sit. junto al santuario de Ntra. Sra. de la Cueva.

BELTRUM, lug. de los Paises Bajos, prov. de Gueldre, distr. y á 4 3/4 leg. E. S. E. de Zutphen, territ. de Lingen. Pobl. 1.300 habitantes.

BELTURBET, peq. C. de Irlanda, prov. de Ulster, cond. y á 2 1/2 leg. N. N. O. de Cavan, baronía de Loughtee; sit. á or. del Erne. Tiene cuarteles para caballería y restos de antiguas fortificaciones. Tiene tambien una fabrica de cerveza. Celebra un mercado semanal.

BELTYM, V. del Bajo Egipto, prov. de Garbyeh, en la margen sept. del lago Burlos; á 12 leg. O. N. O. de Damieta y á igual distancia E. N. E. de Roseta. Antiguamente esta villa se llamaba *Paralus*, de cuyo nombre se ha formado el que lleva actualmente el lago. El pais de sus alrededores es arenoso y árido.

BELTYRES ó BALTYRES, pueblo de linage Turco, que habita en la Rusia asiát., gob. de Tomsk, á or. del Abakane, en la parte S. O. del distr. de Krasnoiarsk, y en el de Kuznets. Los Beltyrs se parecen mucho á los Sagaenses, y solo se distinguen de estos por la costumbre que tienen de colgar los muertos en los árboles en lugar de enterrarlos. Para llenar este deber escogen los sitios mas ocultos de los bosques, colocan el cadaver en el féretro de madera, y les ponen al mismo tiempo los mejores vestidos, los utensilios del ajuar de su casa y algunos comestibles, y si el difunto es varon colocan sobre el féretro una silla de montar.

Solo hay 50 contribuyentes que llevan á Kuznetsk el tributo que pagan á la Rusia.

BELUCHISTAN ó BELUDJISTAN, pais de Asia, sit. entre los 25° y los 30° 10' lat. N., y entre los 61° 16' y los 73° 22' long. E.: linda al N. y al N. E. con el Afghanistan; al E. con el Sindhy; al S. con el Océano Indio; y al O. con la Persia. Tiene 220 leg. de largo sobre 140 de ancho, y la superficie es de 1.062 leg. cuadradas. Se divide en seis prov.: Saravan al N., Kotch-Gandava al N. E., Djhalavan al E., Letsa al S. E., Mekran al S. y al centro, y Kohistan al N. O. La mayor parte de este pais pertenece á la meseta de la Persia que se estiende al E. hasta los montes Brahuiks. Otras cordilleras corriendo del E. al O. en direccion paralela, van á unirse á las montañas del Kerman y están separadas por valles longitudinales. La parte orient. de la meseta, cortada por horribles desfiladeros, llega cerca de Kelat á 9.800 pies de elevacion. Al N. y al N. O. se estiende el desierto de Beluchistan. En lo interior se nota el de Benpur rodeado de elevadas rocas. El suelo árido de la meseta es mas á propósito para pastos que para cultivo. Las orillas del mar solo ofrecen estériles arenales. En el Kohistan se ven algunos montes cubiertos de tierra vegetal; el terreno de los valles es comunmente negro y arcilloso; y en otras partes, solo se encuen-

Digitized by Google

tran masas de rocas estériles. El suelo del Kotch-Gandava es arcilloso y muy fértil. Las costas estan sembradas de rocas y de bancos de coral, y en ellas se encuentran algunas bahías, entre otras la de Sonmina. Este país carece de rios caudalosos; los que tiene se pierden en arenales, y casi todos quedan en seco en verano. Entre los que bajan de las montañas del Mekran, y desaguan en el mar se citan el Purally, el Muklu, el Dastod, el Naghor, el Suitu y el Deast. Las estaciones del año, en el Saravan y Djhalavan siguen el mismo órden que en Europa. En otras provincias, la primavera y el verano empiezan mas pronto; pero en todas el invierno va siempre acompañado del viento del N. O., el único periódico que se esperimenta en el país. En el Mekran y en el país de Lotsa el calor dura desde marzo hasta octubre, y solo es interrumpido por los monzones del S. O. hácia el mes de agosto, los cuales son tan violentos, que los habitantes apenas pueden salir de sus casas. En el Kotch-Gandava, el verano y aun el invierno son tan calurosos, que los habitantes van á buscar en las montañas una temperatura mas apacible.

Las provincias inmediatas al mar son insalubres; mas en la meseta del interior se goza del aire mas puro, y la única enfermedad endémica es la oftalmia. Las producciones de este país consisten en granos, añil, azucar, algodon, dátiles, almendras y sandías que son de un tamaño estraordinario. Los bosques abundan en árboles preciosos; y son muy placenteros los arenales, y á propósito para camellos y dromedarios. Se encuentran tambien en el mismo búfalos y todos los animales domésticos de Europa, así como leones, leopardos, hienas, lobos, chacales, cabras líbicas, camaleones, monos, algunos insectos y animales venenosos, y una gran diversidad de pájaros, abejas y gusanos de seda. Tambien se encuentran minas de oro, plata, plomo, hierro, cobre, estaño, antimonio, sal gema, alumbre, sal, azufre y canteras de mármol. La pesca abunda en las costas, y es insignificante en los rios. El comercio de esportacion consiste en arroz, algodon, seda, aceite, añil, sal gema, caballos, dátiles, pieles, lanas, borrax y salitre. Los artículos de importacion consisten en chales, tapicerías, piedras preciosas, acero, marfil, azucar, especias, tejidos de algodon y muselinas; porcelana, armas, sedería, espíritu de rosa, tabaco, café, etc. y la mayor parte de estas mercancías pasan á los países vecinos. En el Beluchistan se cuentan unos 3 000 000 de hab., la mayor parte nómadas, y por consiguiente sin industria. Se dividen en dos pueblos, los Beluchis y los Brahuis, que difieren por las costumbres y el idioma. El lenguage de los Beluchis tiene mucha conexion con el Persa; el de los Brahuis deriva de la lengua del Indostan. Los Beluchis son altos, bien formados, robustos, valientes y hospitalarios. Son agudos, inteligentes y aficionados á la poesía. Sus tres principales tribus son los Nharrues, los Rinds y los Mogchis. Los primeros se han hecho temibles por sus escesos; los Rinds y los Mogchis son mas civilizados. Los Beluchis son generalmente sunnitas y viven en tiendas, de las cuales cierto número forman un lugar; y muchos lugares hacen una division que llaman Khail. Los Nharrues habitan aldeas construidas de arcilla y fortificadas. Los Beluchis fuman continuamente tabaco y usan mucho el opio. Comen con gusto cebollas, ajos, asa-fétida, tortas de trigo y cebada, arroz, dátiles y lacticinios. La carne de los animales domésticos y la de los camellos tiernos son su ordinario alimento. Aunque les es permitida la poligamia, raras veces toman mas de una ó dos mugeres; sus gefes tienen hasta cuatro. Cuando muere el marido, su hermano está obligado á casarse con la viuda. Las mugeres nunca se presentan en público sin velo. Los Beluchis tienen muchos esclavos de ambos sexos, á quienes tratan con mucha dulzura. Visten una camisa basta de lienzo blanco ó azul, unos pantalones muy anchos con pliegues en las caderas, que sujetan con un ancho cinturon. Los gefes en invierno visten un ropage de algodon acolchado; el pueblo usa un *manto* de piel de cabra ó lana, y las mugeres visten á poca diferencia como los hombres. Las armas de estos consisten en fusil, sable, lanza, espada y broquel. Son escelentes tiradores y muy aficionados á la caza, á las luchas, al asalto de armas, á las justas, á la música y á una especie de baile nacional que bailan hombres solos. Su principal instrumento de cuerda es el *cetar* con el cual acompañan las estrofas de sus poetas. Los Brahuis se dividen en muchas tribus y son mas aficionados á la vida nómada que los Beluchis. Tienen la cara redonda, la fisonomía poco marcada, las piernas cortas y gruesas; son muy fuertes y activos. Prefieren la carne á medio cocer y sin estar condimentada á todo otro manjar. Son hospitalarios, fieles á su palabra, generosos, humanos y reconocidos. Los hombres guardan los rebaños y cultivan las tierras. Las mugeres preparan quesos, fabrican tapices, fieltro y tejidos blancos bastos. Los Brahuis son sunnitas.

En esta region se encuentran además otros dos pueblos que son: los Behvars y los Indios. Los primeros estan diseminados por todo el país bajo diferentes nombres y se dedican esclusivamente á la agricultura, y hablan la lengua persa en toda su pureza; de donde se infiere que son oriundos de Persia. Este pueblo tiene habitaciones fijas. Los *Indios* se dedican al comercio y son generalmente muy ricos. Todos ellos se dividen en muchas tribus que reconocen por gefe al Khan de Kelat, y cada una de ellas es gobernada por un *serdar* nombrado por la misma tribu. La autoridad de este gefe es hereditaria con tal que su nombramiento haya sido confirmado por el Khan. El derecho de pro-

Digitized by Google

nunciar la sentencia de muerte pertenece esclusivamente al Khan. Los khails, en que se subdividen las tribus, son gobernados por los ancianos. En ciertas épocas el pueblo se reune para deliberar sobre los negocios de los khails ó de las tribus. Muchos serdars se han ecsimido de la obligacion de pagar tributo al khan, y muchos de ellos han logrado hacerse independientes. El khan goza, aunque nominalmente, de todas las prerogativas de la soberanía. Tiene derecho de declarar la guerra y de concluir los tratados de paz. Los serdars no pueden negarse á auxiliarle mientras duran las guerras emprendidas por el interes general del pais. Si un tratado perjudica á una tribu, el khan la indemniza. Este señala los límites territoriales de cada tribu, y es el juez supremo de todo el Beluchistan. Ninguna sentencia criminal puede llevarse á egecucion sin haber sido antes sancionada por él, á no ser que sea por algun ultraje ó asesinato cometido contra un estrangero; pues en este caso el gefe mas inmediato está autorizado para hacer justicia.

La dignidad de khan es hereditaria en la familia y en la tribu de los kemberamis. Desde 1758 el khan no tiene otra obligacion con respecto al shah del Afghanistan, que la de subministrarle el contingente señalado de tropa en caso de guerra. Los gefes de las tribus son por lo demas independientes. Las rentas del khan pueden calcularse en 1.350.000 rupias. El ejército en tiempo de paz asciende á unos 4000 hombres, y en caso de invasion puede poner el pais 150.000 hombres sobre las armas. Su historia está muy unida con la de Persia. La ciudad y territorio de Kelat habian estado durante dos siglos bajo el dominio de un radjad indio y de su familia. Uno de estos radjahs no pudiendo reprimir las continuas incursiones de una multitud de foragidos, pidió socorros á Kember, gefe de una puebla de las montañas vecinas. Kember se presentó y destronó al radjah. En 1738 Nadir-chah se apoderó del pais, cuyo gobierno dejó á la familia de Kember. A su vuelta de la India, Nadir-chah irritado de la mala conducta del khan de Kelat, ecsortó á Nesyr-khan, hermano de este principe para que le despojase del poder. Nesyr probó primero los medios de persuasion para estimular á su hermano á la enmienda; mas siendo vanos todos sus consejos, le dió muerte con sus propias manos.

Las grandes prendas de este principe echaron un velo al atroz asesinato que habia cometido. Fue soberano sabio y justo, estendió mucho su poder y recopiló un nuevo código de leyes. Despues de un reinado largo y feliz, murió en 1795. Su hijo primogénito Mabomet-khan, le sucedió; pero muchos gefes de las tribus se han aprovechado de su indulencia para sacudir el yugo.

BELUCHISTAN ó BELUDJISTAN (DESIERTO DEL), se estiende al N. de Moteh en el Beluchistan, entre los 28° y 30° lat. N. y entre los 64° 32′ y los 68° long. E.: linda al S. con los montes Vacheti, y al N. con las montañas del Afghanistan, en cuyo pais se estiende tambien hácia el N. O. Solo se compone de arenas movedizas; en él se encuentran algunos Oasis de corta estension regadas por numerosas fuentes y sin habitantes. Hacia al centro del desierto se encuentra el alveo del Burlu, que en el dia está en seco, y cuyas márgenes están cubiertas de frondosos sotos, que sirven de guarida á los animales silvestres. Los vientos que reinan en este desierto forman inmensos torbellinos de arena y purifican el aire. Algunas veces sopla en él con violencia el viento fatal que llaman *semum*.

BELULLA (SANTUARIO DE), en Esp., prov. de Cataluña, obisp. y corregim. de Gerona. Pobl. 5 hab.

A media hora de Granollers, camino de dicha villa á la de Caldes de Mombuy, hay otro santuario dedicado á la Virgen bajo la invocacion de Ntra. Sra. de Belulla.

BELUM, lug. de Hanover, prov. de Bremen, part. de Neuhaus, cerca de la embocadura del Oste en el mar del Norte. Sit á 1 1/4 leg. E. de Otterndorf. Tiene un puerto no muy seguro, y comercia en ganado.

BELUNG-DZING-DANG ó GHINGDANG, montaña del Tibet, prov. de Thsang, sit. por los 31° 40′ lát. N., y por los 89° 47′ long. E. El Salkha-dzangbu nace en ella.

BELUNZA, lug. de Esp., sorl. del valle y hermandad de Urcabustaiz, prov. de Alava, vic. de Orduña, obisp. de Calahorra. Pobl. 126 hab. Tiene una fuente de agua mineral abundante, cuyas virtudes se ignoran. Produce granos.

BELUR, peq. C. del Indostan ingles, ant. prov. de Agrah, en la márgen der. y cerca de la confluencia del Esy y del Ganges, á 8 leg. E. de Belah, y á 15 1/4 O. de Laknau. Tiene muchos hermosos templos indios.

BELUR, (V. BOLOR Y THSUNG LING).

BELUR-TAGH, ó montaña de Cristal de roca, llamada tambien *Belut-tagh*, ó montaña nebulosa: asi se llama la parte de la alta cordillera nevada de los Thsung-Cing, en donde nacen el Djihun y sus primeros afluentes, dirigiéndose al S. E. El Yerkimdaria sale de su vertiente N. E. Parece que el verdadero nombre de esta montaña es Bolor-Tagh.

BELÚSO (SAN MARTIN DE), felig. ecl. y S. de Esp. en Galicia, prov. y arzob. de Santiago, jurisd. de Cangas. J. O. Pobl. 1.506 hab. Sit. en la or. izq. de la ria de Pontevedra, cerca de su embocadura en el mar que la rodea por N. O. Sus productos son los mismos que los de toda la campiña de Cangas.

BELUT TAGH (V. BELUR-TAGH).

BELVAL, lug. de Fr., dep. de los Ardenas (Champaña), distr. y á 1/4 1/2 leg. N. E. de Vouziers, territ. de Buzancy. Tiene fraguas.

BELVEDEL, lug. S. de Esp., prov. de Ara-

gon, part., corregim. y á 7 1/2 leg. de Zaragoza. A. P. Pobl. 87 hab. Sit. en terreno llano cerca del rio Jalon. Prod.: granos, ganado, aceite, vino, legum. y frutas.

BELVEDERE, V. de los Est. Pontif., delegacion y á 5 1/4 leg. O. de Ancona. Celebra ferias los dias 16 de mayo, 17 de julio, 12 y 31 de agosto, 14 de setiembre, y primer jueves de octubre.

BELVEDERE, V. del rei. de Nápoles, prov. de la Calabria Citerior, distr. y á 6 leg. N. N. O. de Paola, cab. de territ.; sit. sobre una colina bañada por el Mediterráneo. Tiene un fuerte, muchas iglesias y conventos y tres montepios cuyas rentas sirven para casar doncellas pobres. Esta villa es muy conocida por su vino y pasas. Pobl. 4.595 habitantes.

BELVER, V. de Portugal, prov. de Alentejo, com. de Crato. J. O. con fuero. Pobl. 1.126 hab. Tiene una parr., una casa de misericordia y un hosp. Sit. en el priorato de Crato, y en la márgen der. del caudaloso Tajo, rodeada de muchos olivares y quintas, y en terreno muy agradable y sano. En lo mas alto del pueblo tiene un castillo de muy buena fábrica. Su término es abundante en todo género de frutas. Dista 3 1/2 leg. E. de Abrantes.

BELVER DE CINCA, lug. ord. de Esp., prov. de Aragon, part. de Barbastro, obisp. de Lérida. A. O. Pobl. 1.175 hab. Tiene una parr. Sit. en una altura á la márgen izq. del rio Cinca, por cuyo motivo disfruta de un horizonte despejado y de bellísimas vistas, de donde pudo venirle el nombre, y entre Fraga y Monzon: el pueblo mas inmediato que se encuentra caminando rio abajo es Asso, y rio arriba Albalate, todos de iguales producciones. Estos pueblos sufrieron mucho durante la guerra de sucesion, por estar inmediatos á Cataluña; y desde entonces no ha quedado en ellos ningun establecimiento, ni de industria ni de beneficencia. La ribera del Cinca es hermosísima, muy poblada de olivos, viñas, y diferentes árboles frutales, principalmente higueras y melocotones. El vino es flojo, porque las viñas son muy frondosas, por regarse su terreno muy á menudo para otras producciones. Las aguas son delgadas, limpísimas, y muy eficaces contra indigestiones. Los montes producen mucho trigo en años de agua, y los que pertenecen á estos lugares confinan con los de Cataluña; los de mas arriba lindan con los de Litera. Desde Albalate á Alfantega, via recta, se descubren vestigios de otros pueblos que ya no ecsisten, y se llamaron Monsbrun y Fonciara, los cuales pertenecen á los marqueses de Ayerve, señores de Albalate. Algo mas arriba se encuentran algunas casas y una pequeña iglesia de un lugar que se llamó Ripol, y en el dia está agregado su término al lugar de Binaced, que está un poco mas adentro hácia el monte de Litera. En Pueyo de Moros hay un batan y fábrica de tintes, donde acuden todos los pueblos de la ribera del uno y del otro lado, y desde este último pueblo hácia Monzon se encuentra una hermita llamada de la Virgen de la Alegria, desde la cual se desprenden dos filas de árboles hasta la llanura. Producen todos estos pueblos algun ganado lanar, vino y aceite. Indust.: hilados de seda, telares de lienzos y fábrica de aguardiente. Dista 7 leg. de Barbastro, 5 de Fraga y 5 de Monzon.

BELVER DE LOS MONTES (*Albucele*), V. S. de Esp., prov. y obisp. de Zamora, part. y á 4 leg. de Toro. A. O. Pobl. 1.098 hab. Tiene 2 parr., un hosp. para pobres y peregrinos, y un priorato. La denominacion que tiene, puede que le venga de los montes que tuvo antiguamente, y que todavia conserva. Está sit. en un repecho sobre la ribera N. del rio Sequillo, hácia el N. O. de Toro, al abrigo de un antiguo castillo arruinado. Produce granos y algun vino; y con las escelentes yerbas de que abunda, se cria muchísimo ganado, á lo que tambien contribuye el abrigo que encuentra en sus montes de encina, en los cuales hay mucha caza, y de cuyas cortas casi anuales, se fabrica carbon, que es la única industria de sus habitantes, con algunos molinos harineros sobre el rio, y uno de viento.

BELVEZ, C. de Fr., dep. del Dordoña, (Perigord) distr. y á 4 leg. S. O. de Sarlat, cab. de territ.; sit. á or. del Dordoña. Comercia en aceite y curtidos. Sus ferias y mercados para la venta de toda especie de mercancías son muy concurridos. En sus cercanías se han encontrado muchas medallas galas. Pobl. 3.000 hab.

BELVIDERE, parr. de los Est. Unid., est. de Vermont, cond. de Franklin, sit. á 11 leg. N. de Montpeller.

BELVIS, V. ord. y ecl. de Esp., prov. de la Mancha, part. y á 8 leg. S. de Ciudad-Real, á 34 de Madrid, y á 35 de Granada; arzob. de Toledo. A. O. Pobl. 231 hab. Sit. a 1 1/2 leg. de la Calzada en terreno hondeado, circuido de cerros, cerca del rio de las Fresnedas. Produce granos, legumbres, vino, pastos y ganados.

BELVIS, caserío S. de Esp., prov. y part. de Madrid, jurisd. de Paracuellos, propio del duque de Medinaceli. Pobl. 43 hab. Sit. en la or. del Jarama. Produce granos en su deliciosa vega. Es coto cerrado esento de diezmos: tiene una alameda delante de la casa que forma un paseo, y una huerta inmediata con muchas legumbres y árboles frutales, ganado lanar, yeguar y de cerda, además del necesario para la labor.

BELVIS, coto red. S. de Esp., prov. de Toledo, part. de Ocaña.

BELVIS DE LA JARA, lug. R. de Esp., prov., y arzob. de Toledo, part. y á 5 leg. de Talavera. A. P. Pobl. 1.339 hab. Tiene una parr. aneja de Talavera la Vieja. Sit. en un valle rodeado de cerros, abierto por la parte del N.; y á 1/2 leg. está el rio Xevalo, que se incorpora con el tajo. Prod.: bellota y granos.

BELVIS DE MONROY, V. S. de Esp., prov. de Estremadura, part., obisp. y á 3 leg. de Plasencia. A. O. Pobl. 564 hab. Tiene una

Digitized by Google

part., un conv. de fr., á de monjas, 1 hosp. y un castillo antiguo. Sit. en un puntal del terreno alto entre el Tajo y el Tietar, mediando el camino real que va á Campo Arañuelo, con vistas deliciosas sobre las llanuras de la Vera de Plasencia; pues desde ella se descubren 35 pueblos, y la cordillera que separa á Castilla la Vieja de Estremadura. Prod.: yerba y pastos, ganado lanar y cabrío, aceite, miel, y mucha pesca de ambos rios.

BELVIS DE SAN SILVESTRE, desp. S. de Esp., prov. y part. de Toledo.

VELVOIR, lug. de Inglaterra, cond. y á 6 3/4 leg. N. O. de Leicester, hundred ó partido de Framland. Los duques de Rutland tienen el él un palacio que se cree fue construido sobre el lugar que ocupaba un campamento romano. Se disfruta desde él de una vista agradable. Las tierras dependientes de este palacio encierran minas de plomo y ulla. Pobl. 88 hab.

BELVOIR, lug. de Fr., dep. del Doubs, distr. y á 3 1/2 leg. E. S. E. de Beaume-les-Dames, territ. de Clerval.

BELVONTA, BELWUNTA, peq. C y fuerte del Indostan ingles, ant. prov. de Orizah, distr. y á 3 1/4 leg. S. de Ketek; sit. en el lugar en donde se separan los dos brazos del Mehaneddy llamados el Bargoby y el Kusbeddra, para ir á desaguar en el golfo de Bengala.

BELZ, lug. de Fr., dep. del Morbihan (Bretaña), distr. y á 3 leg. S. E. de Lorient, cab. de territ. Pobl. 1.320 hab.

BELZ, C. de Galitzia, circ. y á 6 leg. N. N. O. de Zolkiew, cerca de Bug; sit. en una llanura rodeada de bosques. Es grande y poco mercantil. La mayor parte de sus casas están construidas de madera. Encierra un palacio y dos iglesias bastante hermosas, la una griega, y la otra católica. Tiene una gran fábrica de potasa, cuyos productos se envian á Bohemia, Dantzik y Odesa.

BELZIG, C. de los Est. Prus. prov. de Brandemburgo, regen. y á 8 leg. S. O. de Potsdam, circ. de Zauch-Belzig y á 12 S. O. de Berlin. Tiene tres iglesias, manufacturas de lienzos bastos, un molino de papel y algunas cervecerías. Pobl. 1.825 hab.

BELZUNCE, lug. S. de Esp. en Navarra, valle de Juslapeña, merind. y á 2 leg. N. de Pamplona, y de su quinto partido y diócesis, arcipr. de Anué. A. O. Pobl. 67 hab. Sit. en la parte austral del valle. Tiene fuente propia y monte.

BELZUNEGUI, lug. de Esp. en Navarra, valle de Esteribar, tercer part. de la merind. de Sangüesa, arcipr. de Anué, obisp. de Pamplona. Tiene un dip. y un reg. Pobl. 28 hab. Sit. en terreno escabroso, con montes robledales y pinares. Prod.: trigo, cebada, avena y otros frutos.

BELZYCE, C. de Polonia, en el Woiwoide ó palatinado, obwoide ó circ. y á 3 3/4 leg. O. S. O. de Lublin. Tiene 3 iglesias y 150 casas.

BEMA, lug. de Esp., prov. de Asturias, conc y parr. de Santa Eulalia de Oxis. Pobl. 133 hab.

BEMANTES (SANTO TOMÉ DE), felig. S. de Esp. en Galicia, prov. de Betanzos, jurisd. de Puente de Ume. A. M. Pobl. 502 hab. Sit. cerca de la ria de Betanzos entre los rios Lambre y Bajoy. Sus productos son los indicados en el art. de la jurisdiccion.

BEMBE (ALTA Y BAJA), dos prov. del reino de Benguela, en la Guinea inferior. La Alta-Bembe, que es la mas sept., confina al N. y al O. con diversas provincias de Benguela. Al E. tiene por límites el reino de Malemba, y al S. llega hasta la Baja-Bambe. Esta se estiende al E. hasta el desierto de los Jagas y termina al S. en el pais de los Cimbebas. Riegan á estas dos prov. el Coanza al N., y el Bambarugue al S. Abundan en ganado y caza.

BEMBER, peq. C. del Indostan, Estados de los Seykhs, ant. prov. y á 31 leg. N. de Lahore; sit. á or. de un afluente del Behol. Lat. N. 34° 4'; long. E. 77° 41'.

BEMBEZAR, r. de Esp. en Andalucía, prov. de Sevilla. Es uno de los afluentes del Guadalquivir que atraviesan el sistema Morianico, separando lo que propiamente se llama Sierra Morena de la sierra de Constantina. Nace en las mesetas, desde las cuales corre hácia el Guadiana el rio Matachel, y cuyo centro ocupan los lugares de Berlanga, Azuaga y la Granja. Desde este rio Bembezar hasta las fronteras de Portugal, están generalmente marcados, con equivocacion en casi todas las cartas geográficas, los rios y caminos que atraviesan por este terreno, pintándole con una fisonomía que se parece muy poco á la realidad.

BEMBIBRE, jurisd. S. de Esp., prov. de Leon, part. de Ponferrada; comprende 37 pueblos con A. P. y un A. M. para toda ella. Sus vecindarios, situacion y productos se hallarán en sus respectivos artículos.

BEMBIBRE *Interamium*, V. S. de Esp., prov. de Leon, part. de Ponferrada, jurisd. de Bembibre. Tiene A. M. de primera clase y otro ord. Pobl. 586 hab. Sit. en el camino real que conduce de Madrid á la Coruña, entre Montesclegre y Villafranca del Vierzo en la confluencia de los rios Noceda y Boeza que lo hacen muy ameno y delicioso al paso que riegan sus llanuras y prados, en donde se cria ganado caballar, vacuno, lanar y merino. En sus cercanías se hallan vestigios que parecen atestiguar su remota antigüedad. La sola parr. que ecsiste en dicha poblacion de las muchas que tuvo antiguamente, fue sinagoga de Judios, como consta por un documento que conserva proveido en Valladolid año 1490 á favor de *Bavi Caca Nueto* judío, contra Diego Alvarez cura de la espresada, que se habia apoderado de la sinagoga, en el cual se mandó que se edificase otra, cuyos pormenores se detallan en el mismo. Tiene un solo párroco titulado cura rector, y es el único que percibe los diezmos. En medio de la poblacion tiene un castillo arruinado que perteneció á sus condes. Su cielo es el mas hermoso de todo el Vierzo, y las vistas de que disfruta, las mas deliciosas y pintorescas: el aire es saludable y las aguas escelentes. El rio Boeza que la baña por el S. es

Digitized by Google

abundante en truchas y anguilas. Los frutos que produce su suelo, son sazonados y de la clase siguiente: trigo que llaman de secano ó gordo y tremesino, vino de mediana calidad, centeno en abundancia, cebada y buenos pastos, garbanzos, habas de varias calidades, lino, del cual y del de Castilla se tejen muchas telas que se despachan en el mercado de esta villa, que es concurrido y se celebra todos los jueves. Se cogen ademas muchas patatas en secano y regadio, castañas, muchos nabos, calabazas y diversas legumbres y frutas de toda especie. Ultimamente se hace en el una abundantísima cosecha de pimiento de muy buena calidad que se estrae para todos los puntos de la circunferencia y hasta Galicia. El riego de sus pagos y huertos se hace con el agua del Boeza y de algunas fuentes. Indust.: alfareria de barro tosco bañado de alcohol. Este pueblo que tenia medianos edificios y soportales al rededor de su plaza, fue abrasado en su totalidad en la invasion de los Franceses. Tiene un santuario fuera del actual recinto, titulado de Santo-Ecce-Homo, que tambien fue volado por los espresados, aunque ya se encuentra casi enteramente reedificado. Dista 6 1/2 leg. de Astorga, cab. de obisp., 5 1/2 E. de Villafranca, 2 1/2 de Ponferrada, 14 de Leon, 35 de la Coruña; 20 de Lugo, 24 de Oviedo y 62 de Madrid.

BEMBIBRE (SAN ANDRÉS DE), felig. R. de Esp. en Galicia, prov. y á 16 leg. de Orense, obisp. y á 24 de Astorga, jurisd. de Viana del Bollo. J. O. Pobl. 229 hab. Tiene 1 parr. de la que son anejos Fornelas de Filloas y Carracedo de la Sierra. Sit. en la falda de un monte que la domina de N. á S. á 1 1/4 leg. S. O. de Viana, á or. de un riachuelo muy abundante de anguilas y truchas, llamado Camba. Tiene buenas aguas, y á cosa de un tiro de bala 3 fuentes minerales sulfurosas, en que se bañan con buen ecsito muchos enfermos. Su campiña produce castañas, lino, legumbres y vino de mala calidad. Indust.: tejidos de lienzo y estopa.

BEMBIBRE (SAN PEDRO DE), felig. S. de Esp. en Galicia, prov. y obisp. de Lugo, jurisd. de Taboada. J. O. Pobl. 184 hab. Su parr. se compone de las aldeas Fuinte, Carballas, Seixas y Deilas.

BEMBIBRE (S. ROMAN DE), L. S. de Esp., prov. de Leon, part. y á 2 1/2 leg. de Ponferrada, obisp. de Astorga, jurisd. de Bembibre. A. P. Pobl. 898 hab. Tiene una parr. con una aneja y 1 hosp. Está sit. en una hermosa llanura, á la cual circunda por el S. y el E. el rio Boeza, que nace en los escarpados riscos de los pueblos de Colnias y los Montes, y á 1/2 leg. antes de llegar á este pueblo se reune con el rio Bembibre, y se le incorporan el Manzanal, el Cerezal y el Argutorio. El Noceda que circunda al pueblo por N. y O., se reune tambien al Boeza á medio cuarto de legua. Prod.: toda suerte de frutas, y tiene viñedo.

BEMBIBRE (SAN SALVADOR DE), felig. S. de Esp. en Galicia, prov. y arzob. de Santiago, jurisd. de Dubra. J. O. Pobl. 210 hab. Sit. á or. del rio de este nombre.

BEMBIBRE (SANTIAGO DE), felig. E. de Esp. en Galicia, prov. y obisp. de Tuy, jurisd. de Bouzas. J. O. Pobl. 1.279 hab. Sit. en la carretera que conduce desde Tuy á Vigo, á la izq. del camino, é inmediato al monte de Santi guiño.

BEMMEL, lug. de los Paises Bajos, prov. de Gueldre, distr. de Thiel; cab. de territ. á 1 leg. N. N. E. de Nimega y á 2 S. de Arnhem, cerca de la margen der. del Whaal.

BEMPOSTA, V. S. de Portugal, prov. de Tras-os-montes, com. y á 4 1/2 leg. S. de Miranda. Tiene un juez de fora, y un tribunal de alfandega ó aduana, por ser paso para la villa de Fermoselle. Pobl. 1.159 hab. Sit. sobre la márgen der. del rio Duero, en sitio elevado. Su termino comprende 4 feligresias. Tiene fuero.

BEMPOSTA (PIÑEIRO DE), V. S. de Portugal, prov. de la Beyra, com. de Aveyro. J. O. Pobl. 17.303 hab., junto con los de 11 feligresias que componen su término. Tiene 3 hermandades, y buenos pescados y mariscos que le vienen de la ria de Aveyro y del rio Vouga que no está muy lejos. Sit. á 7 leg. S. de la ciudad de Oporto, en el camino de Coimbra. Abunda en todo género de frutos.

BEN, BEIN ó BIN ARDLANICH, montaña de Escocia, cond. de Perth. Su altura es de 4.081 pies sobre el nivel del mar.

BENABARRE, part. de Esp. prov. de Aragon. Comprende 215 pueblos, con. red. y despoblado que se describirán en sus respectivos artículos. Linda al N. con los Pirineos; al E. con Cataluña; y al S. y al O. con el part. de Barbastro. Es generalmente montuoso, y la disposicion del terreno la misma con corta diferencia que la de Jaca, si se esceptua su parte meridional que confina con el territorio de Barbastro, la cual goza de una temperatura benigna. Lo riega el rio Esera desde su origen hasta juntarse con el Cinca cerca de Olbena. El riachuelo Isabena nace en la sierra de Caldas, y lleva su corto caudal al Esera. El Noguera Ribagorzano es muy copioso y forma los límites entre Aragon y Cataluña. Todo este territorio abunda en abetos, pinos, robles y avellanos. Posee dilatados carrascales en los términos de Peralta, Zurita, Gabasa, Castillo de Plo Lascuarre y en las faldas del famoso monte San Quiles que pertenece á Estopiñan. Sus producciones generales son trigo, cebada, cent., avena, garbanzos, maiz, jud., mijo, lentejas, guijas, vino, aceite, lino, cañamo, seda, cera, y mucha nuez y patata. Cria mucho ganado lanar, cabrio, vacuno y de cerda que es susceptible de mucho mayor aumento. Tiene una fabrica de curtidos y otra de papel de inferior calidad.

BENABARRE Y ALDEAS, V. R de Esp. prov. de Aragon, cab. del part. de su nombre y del antiguo cond. de Ribagorza, obisp. de Lérida, correg. de tercera clase y vicaría foránea. Publ. 2.171 hab. Tiene una parr., tres conv. de fr., uno de monjas, un hosp. y ad-

Digitized by Google

ministracion de rentas. Sit. entre sierras. A corta distancia tiene un arroyo y un pantano ó depósito de aguas que bajan de los montes Lascuarre y Lacuarrez, con cuyas aguas se riegan mas de 200 huertas de particulares, de lino, cañamo y hortaliza. Abunda en pastos, y tiene tres fuentes de silleria y dos molinos, uno al E. y otro al N., en cuyas balsas se recoge el hielo, que se conserva en un gran pozo, inmediato al camino de Lunares. En sus alrededores se encuentra una arena colorada, blanca y pajiza. Las armas de esta villa son las barras de Aragon en el centro de una orla ancha, con corona real, sobre la cual se ve un castillo con tres torres unidas, sobresaliendo la del centro, y lo mismo debajo de las barras, y a entrambos lados de la orla un leon. Prod.: granos, aceite, nueces, vino y ganado, todo con escasez. Celebra dos ferias anuales, una el 6 de febrero, y otra el 28 de agosto; y mercado semanal. Dista 9 1/2 leg. N. E. de Barbastro, 31 de Zaragoza y 16 N. de Lerida.

BENACAZON, V. S. de Esp., prov., arzob., y á 4 leg. de Sevilla, part. de San Lucar la mayor. A. M. Pobl. 2.813 hab. Sit. en el camino militar de Sevilla á Ayamonte. Prod.: muchos granos, aceite, ganados y pastos.

BENACHALLY, montaña de Escocia, cond. y á 5 leg. N. de Perth. Su altura es de 2.100 pies. En su base oriental hay un lago al cual da su nombre.

BENACHONY, montaña de Escocia, cond. y á 6 leg. O. de Perth. Su altura es de 3.400 pies. En su cumbre hay una pequeña meseta cubierta de corpulentos robles y abetos.

BENADALID, V. S. de Esp., prov., obisp. y á 13 leg. S. O. de Malaga, part. de Ronda. A. O. Pobl. 1.386 hab. Sit. en terreno áspero y pedregoso, en la falda E. de una encumbrada sierra; pero hermoseada con muchos árboles frutales y abundantes aguas dentro y fuera del pueblo, con que se riega buen número de huertas. Produce zumaque vinos, castañas y toda especie de granos; y cria ganado lanar, vacuno y cabrio. Industr.: 9 fábricas de aguardiente y arrieria.

BENADE, felig. ab. de Esp. en Galicia, prov., obisp. y jurisd. de Lugo. Tiene Juez Merino. Pobl. 102 hab.; hay en ella una parr. compuesta de las aldeas Casas de la Iglesia, Mouriz, Casa de Torre, Fontesnovas y Guntin. Sit. cerca del nacimiento del rio Chanca que desagua en el Tamboga, mas abajo de Lugo. Sus productos son casi iguales á los de Lugo.

BENADKY ó BENATEK, C. de Bohemia, círc. de Bunzlau; sit. sobre una eminencia cerca del Iser, á 2 2/3 leg. S. S. O. de Jung-Bunzlau y á 6 3/4 N. E. de Praga. En sus cercanías se encuentran algunos zafiros. En esta ciudad murió el célebre astrónomo Tico-Brahe el año 1601. Pobl. 800 hab.

BENAFARCES, V. S. de España, prov. y obisp. de Zamora, part. y á 2 leg. de Toro. A. O. Pobl. 499 hab. Está sit. al N. E. de Toro en un repecho corto, y solo proporcionado para dar vertiente á los aguas que recoge en tiempo de lluvias, de las cuales se forma una laguna que tiene inmediata. El suelo de su término es en la mayor parte de buena calidad; produce granos con abundancia, cria ganado y caza, y tiene canteras.

BENAFER, lug. S. de Esp., prov. y á 10 leg. de Valencia, obisp. y á 3 de Segorbe, part. y á 10 de Castellon de la Plana. A. O. Pobl. 683 hab. Está sit. á 1 leg. de la carretera de Aragon: goza de clima muy despejado; y tiene entre otras, dos fuentes muy copiosas para el riego de la huerta. Su terreno es algo montuoso y desigual; pero plantado de moreras, olivos, viñas y otros árboles: produce trigo, maiz, aceite y vino. Industr.: fabr. de tejidos y una de aguardiente. Este pueblo fue fundado el año de 1.379 por D. Iñigo Valtierra, obispo de Segorbe.

BENAFIGOS, lug. ord. de Esp., prov. y á 13 leg. de Valencia, part. y á 8 de Morella, obisp. de Tortosa. A. O. Pobl. 348 hab. Sit. en una altura que mira al S.: pasa por el N. el rio Monlleo. Tiene en sus inmediaciones los bosques del Robol y Valdosera. Prod.: pinos, encinas y algunos granos. Sus habitantes son todos labradores, y crian algun ganado.

BENAFLOR, lug. S. de Esp., prov. de Valencia, part. de Denia. A. O. Pobl. 92 habitantes.

BENAGALBON, lug. R. de Esp., prov. de Granada, part., obisp. y á 3 leg. E. de Málaga, jurisd. y parr. aneja á la de Molinejo. Prod.: pasa moscatel, vino, higos, algun aceite y pocas algarrobas. Industr.: arrieria y algo de cria de ganado. Pobl. 2.248 habitantes.

BENAGEVER, lug. S. de España, prov., part. y á 13 leg. de Valencia, obisp. de Segorbe. A. O. Pobl. 347 hab. Sit. á las márgenes del rio Guadalaviar, al pie de un monte bastante elevado y muy pedregoso, con esposicion al S. Todo está rodeado de montes muy elevados y ásperos, de modo que puede decirse que es una hondonada que no tiene mas salida que la corriente del rio, con cuyas aguas se riega una muy pequeña porcion de tierras sitas á der. é izq. del pueblo, que forman la figura de una anguila. Prod.: trigo suficiente para el consumo de su vecindario, cebada, avena, maiz, poco vino, y se crian en el ganados de todas clases.

BENAGUACIL, V. S. de España, prov., arzob., part. y á 4 leg. N. O. de Valencia. A. M. de primera clase con dos A. O. Pobl. 3.158 hab. Tiene buenas calles, algunas fuentes públicas y una hermita dedicada á Ntra. Sra. de Montiel, por estar encima de un monte llamado así, la cual tiene buena hospedería para los que van á visitar la imagen. Sit. cerca del rio Turia, en la raiz de unas suaves lomas que le cercan por S. y O.; la mas considerable es el montecito de la hermita, compuesto de bancos calizos algo inclinados al horizonte, cuyas faldas meridionales se estienden hácia el rio. Al N.

Digitized by Google

E. de la villa están las huertas, y en las partes opuestas el secano. Todo el termino se estiende dos horas entre los de Villamarchante y Liria. Está plantado de moreras, olivos, almendros, viñas y otros árboles frutales. Riegá su huerta una acequia que recibe 38 filas de agua del Turia. Prod.: trigo, maiz, seda, vino y algarrobas. Esta villa denota haber sido populosa en tiempo de los Moros, segun es de inferir de algunas inscripciones que se ven aun en el dia en algunas partes. Los Moros la destruyeron á su entrada, pero despues la reedificó el rey moro de Valencia Abdalla-Abubecar Adix-Aguacit que la dió el nombre de *Benter*, cercándola de altos muros y torreones con un fuerte castillo que aun subsiste algo destruido: á estos la conquistó el rey D. Jayme I de Aragon, y la dió á Rodrigo Diaz en recompensa de sus leales servicios; hoy está incorporada á la casa de Medinaceli.

BENAHADVZ, lug. R. de Esp., prov. y á 22 1/2 leg. de Granada, part., obisp. y á 1 1/2 de Almeria. A. P. Pobl. 752 hab. inclusos 12 cortijos de su jurisd. Sit. á or. del rio Almeria. Produce en su fertil vega, trigo, cebada, maiz y aceite.

BENAHAVIS, V. S. de Esp., prov. y obisp. de Málaga, part. y á 2 leg. de Marbella. A. O. Pobl. 275 hab., incluso su anejo Tramores. Sit. á la caida de Sierra Bermeja, entre los rios Guadalmaza y Guadalmina á 3 leg. de Estepona y al O. de Marbella: la mayor parte de sus habitantes se dedican al trafico. Su termino está poblado de pinos, y al N. se encuentran 2 minas de lapiz plomo. Es pueblo poco sano, por lo que va decayendo su vecindario. Su principal riqueza consiste en las viñas que son de mucho fruto, con alguna cosecha de granos y seda.

BENAIKA, peq. C. del Indostan ingles, ant. prov. y á 58 1/2 leg. O. S. O. de Allahabad y á 7 1/4 N. E. de Sagor.

BENAIS, lug. de Fr., dep. del Indre-y-Loire (Tourena), distr. de Chinon, territ. y á 2 1/2 leg. N. de Bourgueil, y á 6 3/4 O. S. O. de Tours. Pobl. 1,500 hab.

BENALAURIA, V. S. de Esp., prov., obisp. y á 13 leg. S. O. de Málaga, part. de Ronda. A. O. Pobl. 1,762 hab. incluso un cortijo de su jurisd. Sit. al S. de Ronda y de Benadalid, de donde dista 1/2 leg., en terreno áspero y pedregoso, á la falda E. de una sierra bastante encumbrada, pero cubierta de árboles frutales y abundante en escelentes aguas que riegan buen número de huertas. Produce zumaque, vino, castañas, y toda especie de granos: y cria ganado lanar, vacuno y cabrio. Su industria consiste en 9 fábricas de aguardiente y en arrieria.

BENALMADENA, V. R. de Esp., prov., part. y obisp. de Málaga. A. P. Pobl. 1,259 hab. inclusos dos cortijos de su jurisd. Sit. á 4 leg. S. O. de Malaga, á 2 de Churriana, y á 1/2 de la costa del Mediterráneo, en el camino que conduce á Gibraltar. Tiene un hermoso pago de huertas que riega con dos abundantes manantiales que nacen casi en el mismo pueblo, con uno de los cuales anda un molino de papel de estraza: y ademas hay minerales de hierro, y produce leguminbres, aceite y granos.

BENALUA, V. S. de Esp., prov., arzob. y á 5 leg. N. O. de Granada, part. de las Villas. Tiene gobernador. Pobl. 661 hab. inclusos 11 cortijos de su jurisd. Sit. a or. del rio de su nombre, en la carretera que conduce desde Granada á Jaen, entre las sierras del Rallo y del Campanario. Prod.: granos, aceite, algun vino y ganados.

BENALUA, lug. R. de Esp., prov. y á 10 leg. de Granada, part. de Guadix. A. O. Pobl. 419 hab.

BENAMARGOSA, V. R. de Esp., prov., part. y obisp. de Málaga. A. P. Pobl. 2,626 hab. Sit. en la margen izq. de un rio con el cual se incorpora el Guaro, conocido tambien en el pais con el nombre de r. Velez, al aprocsimarse á esta ciudad, al N. E. de la cab. de part., á 1 leg. E. de Cutar y 2 de Velez-Malaga.

BENAMARIAS, lug. S. de España, prov., part. y á 7 leg. de Leon, conc. de Valdemagaz. A. O. Pobl. 144 hab.

BENAMARIEL, lug. S. de España, prov., part. y á 4 1/2 leg. de Leon, jurisd. de Villamañan. A. P. Pobl. 65 hab. Sit. á or. del rio Esla. Prod.: granos, pastos y ganados.

BENAMAURÉL, V. S. de Esp., prov. y á 18 leg. E. de Granada, part. y á 2 1/4 de Baza, obisp. de Guadix. A. O. Pobl. 1,571 hab. inclusos los 7 cortijos de su jurisd. Está sit. en la Hoya de Baza, en una altura, y á la márgen izq. del rio de su nombre, cerca de su confluencia con el de Baza, los cuales unidos con otros riachuelos, aumentan su caudal; y á distancia de 1 leg. de esta villa toma el nombre de Barbata ó Guardal. Tiene una estensa huerta, y está rodeada de terreno fragoso: en el cual se encuentran una mina y fábrica de azufre y tres calderas de salitre, en que se ocupan la mayor parte de sus vecinos que habitan en cuevas. Prod.: mucho y buen trigo que se vende con mas estimacion que el de los pueblos inmediatos, vino y cebada.

BENAMAURÉL, rio de España en Andalucia. (v. GUADALQUIVIR, RIO.)

BENAMAYA, desp. de Esp., prov. de Granada, part. de Ronda. Sit. a or. del rio Genil, al pie de unas sierras. Prod.: granos, aceite, vino, pastos y ganados.

BENAMEJI, V. S. de Esp., prov. y á 12 leg. O. de Córdoba, part. y á 3 N. de Lucena, priorato de San Marcos de Leon. A. M. de primera clase y otro O. Pobl. 7,651 hab. Tiene una parr., un conv. de carmelitas, un hosp. y un palacio de los marqueses de este título. Sit. en una llanura bastante elevada. Fue señor y poblador de esta villa el mariscal Diego de Bernui Orense, regidor de Burgos, quien á su costa mandó construir un puente sobre el Guadalquivir por el arquitecto Hernan Ruiz: se com-

Digitized by Google

pone esta obra de dos pilares dentro del rio, y de tres arcos: el de en medio tiene 108 pies de diámetro, 54 de elevacion hasta la clave, y 10 desde esta hasta el pretil, y los dos laterales la mitad del diámetro. La anchura sobre los arcos es de 25 pies y de 52 sobre los pilares por formar cubos. Es todo de silleria y tan bien conservado que parece recien hecho. En la clave tiene esta inscripcion: «Diego de Bernui, regidor de Burgos, pobló á Benamejí, y edificó este puente año 1556.» Las calles de esta villa son anchas y rectas: carece de fuentes, pero abunda de pozos; su término es corto, pero feraz, plantado de olivos, viñas y árboles frutales, y sus montes de encinas y chaparros, con buenos pastos para la cria de ganados. Prod.: granos, vino y aceite. Industr.: fábricas de jabon y esparto.

BENAMER, lug. de Esp., prov. de Valencia, part. de Alcoy, anejo de Alcocer de Planes. Pobl. 222 hab.; sit. á la izq. del rio Alcoy, con cuyas aguas se riega su huerta.

BENAMIRA, lug. S. de Esp., prov. y á 13 leg. de Guadalajara, part., obisp. y á 4 de Sigüenza, tierra del ducado de Medinaceli. A. P. Pobl. 204 hab. Tiene una parr., á la que están agregadas las granjas de Villaseca y Savona. Sit. en un ameno valle de 1 leg. de largo, que produce toda especie de granos y muchas yerbas, y á 1.000 pasos de distancia del nacimiento del rio Jalon.

BENAMOCARRA, V. R. de Esp., prov. y obisp. de Málaga. A. P. Pobl. 2.286 hab. Sit. sobre una colina. Circúyenla por el S. O. unos empinados cerros vestidos de vides, higueras y olivos hasta la cima; y por E. y N. se dilata una cordillera á cierta distancia, cuyo pico mas encumbrado forma la magestuosa sierra Tegeá, que es la mas elevada de Andalucía despues de Sierra Nevada. Su comarca es una serie no interrumpida de cerros encadenados, colinas y vallecitos, unos y otros plantados de viñas, olivos, é higueras, lo que la hace sumamente amena. Su perspectiva es por todas partes deliciosa, particularmente por el E. y por el N. E.

Innumerables casas de campo y chozas esparoidas en las quiebras y alturas; los linderos de las haciendas y las orillas de los caminos guarnecidas de espesas higueras chumbas; las cañadas llenas de huertecitos, donde entre toda clase de legumbres descuellan los limoneros y naranjos al lado de los albericoques y granados; los ribazos donde estienden sus sombrías ramas el algarrobo y el almendro; los llanos hasta Velez cubiertos de las diferentes variedades de plantas cereales, matizales, cañas de azúcar, batatas, huertas y sotos; el rio de Velez conocido en la antigüedad con el nombre de *Menoba*, serpenteando por su vega, acompañado de otros riachuelos y arroyos, que despues de una marcha ondeada le tributan sus aguas; y en fin el mar Mediterráneo, donde va á reposar la vista despues de haber recorrido una escena tan rica; todo arrebata la admiracion del viagero observador. Su jurisdiccion así como el territorio comarcano, tal vez sea de lo mas poblado de España; y bien se puede graduar sobre dos mil almas por leg. cuadr. Su clima es benigno y templado. Su caserío no corresponde á la amenidad del sitio; pues es verdaderamente malo, y sus calles pendientes y mal dispuestas. Prod.: aceite, muchas clases de uvas, pasas moscateles y largas de las mejores del reino, higos muy estimados, garbanzos, avichuelas, chichiros, tomates de los mas tempranos de la península; trigo, habas, etc. Indust.: varios telares de lienzo y seda. Tiene además siete molinos de aceite, tres fraguas y una fábrica de aguardiente. Comercia en pasa que llevan los arrieros, y traen harina y granos de retorno, aunque dicho ramo ha decaido bastante de algunos años á esta parte. En este pueblo se encuentran tres fuentes publicas de construccion morisca, una de las cuales sirve para bañarse los que padecen enfermedades cutáneas. Es patria del Illmo. Sr. Don Francisco Lopez Sanchez, obisp. de Guamanga, teólogo y matemático, el cual levantó el mapa geográfico de la provincia en que se hallaba su obispado. Dista 1/2 leg. E. de Velez-Málaga, que es el principal del valle á que pertenece, 5 O. de la capital y 1 S. del mar.

BENAOCAZ, V. S. de Esp., prov., obisp. y a 15 1/4 leg. O. de Malaga, part. de Ronda. A. O. Pobl. 4 435 hab. Sit. en un alto al pie de los últimos montes de la Serrania de Ronda y a su O. Prod.: trigo, maiz, cebada, muchos montes de encina, quejigo, alcornoques, y toda especie de ganados. Industria: fábricas de paños estrechos.

BENAOJAN, V. S. de Esp., prov. y obisp. de Malaga, part. y a 1 leg. S. O. de Ronda. A. O. Pobl. 2.136 hab. Sit. en la or. der. del Guadiaro. Produce mediana cosecha de trigo y cebada, y sus hab. crian algun ganado.

BENAQUE, V. R. de España, prov., part., obisp. y á 4 leg. E. de Málaga. A. P. Pobl. 561 hab. Tiene una parr. aneja de Macharaviaya, y un castillo con su real del tiempo de los Moros. Esta villa disfruta de aires puros y saludables, y está separada de su matriz, que está á menos de 1/4 de leg., por un arroyo y una pequeña cuesta que hay para subir á ella. Produce pasa moscatel, vino, algun aceite, algo de granos, y cria ganado. Industr.: arriería.

BENARD (LE), montaña de la isla de Borbon, sit. á 3 1/4 leg. S. de San Denis. El rio de los Galets sale de uno de sus vertientes orientales; y de los occidentales bajan ocho ó diez torrentes que casi todos van á desaguar en la concha de San Pablo.

BENARES, distr. del Indostan ingles, presidencia de Bengala, ant. prov. de Allah-abad: linda al N. y al O. con el distr. de Djuanpur; al E. con la prov. de Bahar y al S. con el distr. de Tchenargor. Su superficie es de 992 leg. cuadr. y su pobl. de 3.000.000

Digitized by Google

de hab. la mayor parte Indios. Su cap. es Benares. Riegan este pais el Ganges al S., el Gobra el E.; y en el interior el Gumty, el Sarju y otros muchos rios de menor consideracion. Su terreno es muy fértil y está muy bien cultivado; produce toda especie de granos, mucho azúcar, añil y opio. Se encuentran en él una salina, una fuente salada y canteras. Sus habitantes son industriosos. Las rentas de este distrito acienden á 4.562.707 rupias. Cuando los Mahometanos invadieron el Indostan en el siglo xi, este distr. vino á ser principado independiente, y luego fue conquistado y unido á la provincia de Aude. En 1765 los Ingleses lo hicieron ceder por una pension anual al radjah Botvat-Sind por el nabab-Chudja-ed-Daulet. En 1775 la soberania fue transferida á los Ingleses; y estos últimos despues de haber espulsado al radjah Chey-Sind que se habia sublevado en 1781, se apoderaron definitivamente del pais.

BENARES, llamada tambien CASI ó CACHI, C. del Indostan ingles, presid. de Bengala, ant. prov. y á 10 leg. E. de Allahabad, cab. de distr.; sit. en la margen izq. del Ganges á 37 2/3 O. de Patna y á 112 N. O. de Calcuta. Lat. N. 25° 20'; long. E. 86° 44'. Es residencia de un tribunal de apelacion para la prov., de una audiencia y de muchas autoridades inglesas. Es una de las mas grandes y mas célebres del Indostan; tiene 1/3 de leg. de largo sobre unos 3/4 de ancho, y se cuentan en ella 600.000 habitantes, aunque en la época de la celebracion de las fiestas religiosas, el número de peregrinos que van á ella es incalculable. Los Indios consideran su territorio como sagrado hasta 3 leg. al rededor. Pretenden que el famoso *Lingham*, que encierra esta ciudad es el mismo *Siva* petrificado. Tambien pretenden que esta ciudad fue primitivamente construida de oro, y que por motivo de los pecados de sus habitantes se transformó en piedra, y que yendo en aumento su maldad, lo fue posteriormente en tierra y arcilla. Los Bramines afirman que esta ciudad, no hace parte de la tierra, sino que la sostiene la serpiente de mil cabezas llamada *Ahanta* (la eternidad), ó que está sit. en la punta del tridente de Siva; y que por este motivo jamas se ha esperimentado ningun temblor de tierra en su territorio. La mayor parte de peregrinos permanecen poco tiempo en esta ciudad, pues creen que la residencia en ella (por corta que sea, es bastante para hacerles entrar en el cielo de Siva; y muchos de ellos vienen á acabar sus dias en esta ciudad que reputan por santa. Muchos radjahs indios tienen delegados que hacen por ellos ofrendas y sacrificios. Benares es ciudad abierta; sus calles sucias y tortuosas son tan estrechas, que apenas pueden pasar por ellas las sillas portátiles que usan los naturales. Tiene unas 16.000 casas construidas de tapia y 12.000 de ladrillo y piedra con cinco ó seis pisos cada una. Los tejados de estas últimas están en forma de azoteas. Las ventanas son muy estrechas, paraque los tansuntes no vean lo interior de la casa. Algunas comunican entre si, por medio de galerias que atraviesan la calle. Generalmente hablando, la construccion de las casas y sus adornos interiores parecen muy estravagantes á un europeo. Se cuentan 8.000 habitadas por Bramines que reciben limosna á pesar de ser muy ricos. En las márgenes del Ganges se han construido parapetos de piedra y muchos templos. En el lugar mas elevado de la ciudad se ve la magnifica mezquita mandada construir por Aureng-zeyb en el sitio que ocupaba un templo indio que hizo demoler. El palacio del radjah esta en Ramnagor, al otro lado del Ganges. Esta ciudad encierra la mas célebre universidad de los Indios; tiene manufacturas de tejidos de oro y plata, brocado y encages que están en mucho aprecio en todo el Oriente. Celebra el principal mercado para los diamantes y otras piedras preciosas, traidas principalmente de Bendelkend. Hace comercio con el Indostan, y sus banqueros tienen relaciones hasta en las fronteras de Rusia.

Las obras de los antiguos geógrafos no hablan de esta ciudad. Probablemente en la época de la invasion de los Mahometanos, estaria sujeta al imperio indio de Kanodje. Por los años 1017 de J. C. fue tomada por el sultan Mahmud-el-Ghizneviде, y parece que su territorio no fue invadido hasta el año 1190, en cuya época siguió la suerte de las dinastias patana y mogol. En 1775 cayó en poder de los Ingleses.

BENARRABA, V. S. de España, prov. y obisp. de Málaga; part. de Ronda. A. P. Pobl. 2.763 hab. Sit. en la falda de un cerro. Abunda en aguas, y pasa cerca de ella un arroyuelo que antes de llegar al mar, riega sus principales viñas y arbolados. Prod.: trigo, maiz y legum. Industr.: 6 fabricas de aguardiente.

BENARROSA, lug. S. de Esp., prov. de Valencia, part. de Denia. A. O. Pobl. 92 habitantes.

BENARU, V. de Persia en el Farsistan, distr. de Laristan; sit. cerca de las margenes del Nabon, á 12 leg. N. N. O. de Lar. Está construida sobre una colina en medio de un valle que lleva su nombre y al cual domina una pequeña fortaleza casi arruinada. Esta villa es la mas considerable de cuantas se encuentran en el camino de Lar á Djeraun. La casa del *Kelonter*, ó alcalde está rodeada de muros flanqueados de torres. Este valle es célebre por el *tembogy* que produce, que es una especie de tabaco para fumar que se tiene por el mejor de Persia. Pobl. 3.000 habitantes.

BENARVILLE-PUTOT, V. de Fr., dep. del Sena Inferior, distr. y á 6 leg. N. O. del Havre, territ. de Goderville. Pobl 300 habitantes.

BENASAL, V. ord. de España, prov. de

Digitized by Google

Valencia, part. y á 19 leg. de Morella. A. O. Pobl. 2.527 hab. Sit. al pie de la Peña Golosa, en medio de una llanura al E. de Villafranca, con alguna declinacion al S., y á 2 3/4 leg. de distancia. Por todas partes la cercan empinados montes seguidos de otros y esparcidos por todo el término que se estiende 3 1/4 leg. de E. á O. y 1 1/2 de N. á S. Produce granos, seda, miel y vino, y cria ganado. Todos sus bosques están poblados de pinos, encinas, robles y otros árboles; tienen tambien muchas yerbas medicinales y caza mayor y menor. Fue poblada esta villa por Don Blasco de Aragon el año 1239, siendo antes una alqueria suya. Hace por armas una flor de lis con una torre á cada lado.

BENASAU, lug. S. de Esp., prov., arzob. y á 16 leg. de Valencia, part. y á 2 de Alcoy. A. O. Pobl. 629 hab. Sit. á la der. y á 1/4 de leg. del camino de Beniafer, en terreno de cuestas y barrancos que han sabido aprovechar los vecinos. Su huerta se riega con las aguas que bajan de Serrella y Aitana. Prod.: trigo, maiz y otros granos que allí llaman *mixturas*, aceite, higos, pasas vino y seda. Indust.: hilanderia de lanas para las fábricas de Alcoy.

BENASQUE, valle de Esp., prov. de Aragon, part. de Benaharre. Linda al O. con el de Gistau; al N. con los de Loron y Luchon; al E. con Cataluña y Valle de Aran y al S. con el de San Pedro de Tabernas y tierras de Campo. Tiene 7 leg. de N. á S. y 5 de ancho. Lo cruzan infinitos arroyos y riachuelos que tributan sus aguas al Esera y fertilizan sus márgenes. Este rio, que nace en las faldas de la sierra Maledeta, se enriquece además con las del Literola, del Estos, del Cregüeña y de otros varios, cruzando todo lo largo del valle hasta fuera de él, en donde se le une el Auguerta. Las principales entradas del valle, viniendo de Francia, son seis: 1.° el paso de Claravida, 2.° el de Molcero, 3.° el de Remuñe, 4.° el de los Caballos, 5.° el Gorgutes, y 6.° el llamado de Francia. El camino llamado real de Francia, que sin embargo no permite el tránsito de ruedas, sigue siempre las márgenes del Esera y pasa por diversos puentes y puertos, particularmente por el que está cercano al castillo de Benasque que es bastante estrecho. Comprende en su demarcacion 19 pueblos, que son: la capital de su nombre, Cerler, Anciles, Sahun, Sesué, Castejon de Sos, San Feliu, Villanova, Liri, Eriste, Eresue, Arasan, Gabas, Ramastué, San Martin, Chia, Bisaurri, Run y Urmella. Lo cierran al S. montañas de órden inferior que dejan tres pasos: y son el estrecho de Run, la orilla del rio, y el puerto de la Murria. Su término orient. no está precisamente determinado al O. de Cataluña, sino que deja un espacio intermedio, que no es otra cosa mas que los vertientes al E. de las montañas que limitan el valle de Benasque. En estos vertientes hay varios pueblos que tienen comunicacion con las dos provincias de Cataluña y Aragon, como son: Vilaller y Bonay, además del puente de Suer y el de Tarramosi, que se hallan ya mas internados. Por la parte del N., separa este espacio del Valle de Aran la Sierra Maledeta que se prolonga al E., y asi no hay por ella ninguna comunicacion ni con el espresado valle ni con Francia. Los pueblos comprendidos en este espacio hasta el paralelo del puerto de Murria, que es el punto mas al S. del valle, son Andolfa, Sirué, Aneto, Boneu, Castanesa, Forcat, Benamú, Larroca, Astet, Espes, Chinast, Onasti, los Paules, Roqueta, Montarti y otros, que aunque ya fuera de dicho paralelo, siguen al interior de Aragon en terrenos menos ásperos que los anteriores, particularmente hácia las riberas del Esera, dos ó tres leguas mas abajo de la salida del valle. No hay en este espacio ningun rio de consideracion: todos son arroyos que nacen en las montañas divisorias, cuya cresta ocupa la jurisdiccion de Benasque, y todos van á engrosar el caudal del Ribagorzana, á escepcion del rio Isauena, que desde las cercanias del puerto de Murria sigue en direccion N. S. hasta encontrar el Esera. Se encuentran en este valle las aguas termales siguientes: las de San Roque, las de San Juan, las de San Victoriano, la fuente de San Marcial, la de San Sebastian y las de San Cosme y San Damian, cuyos principios minerales todavia no estan bien analizados: en el pueblo del Barranco hay otra que es notariamente ferruginosa y muy fria, llamada de los Padellasos. Tiene este valle una mina de cobre, otra de carbon de piedra, y en el monte llamado Cod de Toro una de plata. En el término de Murria se halla una fuente de agua salada: y por último se crian en él corpulentos pinos y abetos de buena calidad para la marina, que pueden conducirse por el rio Esera al Cinca, y desde este al Ebro.

BENASQUE, *Vescelia*, V. R. de España, prov. de Aragon, part. y á 9 leg. de Benavarre y á 48 de Zaragoza, obisp. de Barbastro. A. O. Pobl. 1.185 hab. con sus aldeas Anciles y Cerler. Tiene dos parr., un hosp., y un castillo pequeño á la der. del rio Esera, por cuyo pie pasa el camino de herradura que sirve de transito para Francia. En él hay una torre muy antigua edificada en tiempo de los condes de Ribagorza, donde eran encerrados los reos de estado. Sit. cerca de dicho rio Esera, en lo mas alto del Pirineo y parte mas orient. de Aragon; pues no se encuentra ya otro pueblo en el camino de Francia que pase por esta villa: el piso es llano y ameno en la primavera y verano por los muchos prados de que está cubierta su pequeña llanura. El orizonte de esta villa es muy reducido, por estar rodeada de elevadas sierras muy inmediatas. A 1/2 leg. mas arriba de la villa hay un puente llamado de Juvera ó San Jayme, el cual abraza todas las avenidas del

valle. Á distancia de dos horas sobre el camino de Francia hay aguas termales llamadas de San Roque. Celebra feria el 31 de enero. Produce escelentes pastos para ganado, trigo marzal, llamado así por que lo siembran en el mes de marzo, mucho centeno y frutas.

BENASSAY, lug. de Fr., dep. del Vienne, (Poitú) distr. y á 4 leg. O de Poitiers, territ. de Vouille. Sit. cerca del manantial del Boivre. Pobl. 1.360 hab.

BENASUSA, V. S. de Esp., prov., arzob. y á 3 leg. O. de Sevilla, part. de San Luear la mayor, priorato de San Marcos de Leon. Tiene gob. Pobl. 53 hab. Prod.: granos, aceite y ganado.

BENATAE, V. ord. de Esp., prov., obisp. y á 3 4 1/4 leg. de Murcia, part. y á 1 N. E. 1/4 al N. de Segura de la Sierra. A. O. Pobl. 651 hab. Tiene un castillo de moros con una alta torre al O. El nombre de esta villa deriva de la voz latina *Venator* por la mucha abundancia de caza que habia en lo antiguo. Sit. á 1/2 leg. del rio Guadalimar, en una colina de corta elevacion respecto á las alturas que la circundan. Su clima es bastante frio. Prod. maderas y yerbas medicinales, como el diascordio, orobal, peonia, contrarauda, piémulo y zancamorenilla, seda y arboles frutales. Todos los vecinos se dedican á la labranza y ganadería. En sus inmediaciones tiene un convento llamado de San Francisco de la Peña, que fue hospital de sangre de los caballeros de Santiago en la espulsion de los Sarracenos; y algunos restos de una antigua poblacion.

BENATEK, C. de Bohemia (V. BENADKY).

BENATHA, peq. isla sit. en la entrada del golfo Pérsico en la costa de Arabia, en la estremidad del cabo Mozandon. Lat. N. 26° 20'; long. E. 60° 32'.

BENAVENAC, montaña de Irlanda (V. BENNEVENAH).

BENAVENT, lug. S. de Esp., prov. de Cataluña, obisp. de Urgel, corregim. y á 4 1/2 leg. de Talarn y á 25 2/3 de Barcelona, que es su puerto habilitado mas prócsimo. A. O. Pobl. 66 hab. Sit. en terreno montañoso. Prod.: trigo y legumbres.

BENAVENT Y ALANDI, lug. ecl. y S. de Esp., prov. de Cataluña, corregim., obisp. y á 1 2/3 leg. de Lérida. A. O. Pobl. 350 hab. Sit. en terreno llano. Prod.: trigo, aceite y pastos. Dista 28 leg. de Barcelona, y 16 1/2 de Tarragona, que es su puerto habilitado mas prócsimo.

BENAVENTE, part. de Esp., en la prov. de Valladolid, que comprende 146 villas, lugares, aldeas, cotos redondos y despoblados. Confina este partido por O. con el de Monbuey; y por S., siguiendo el rio Esla, con el de Tavara, antes de la prov. de Zamora. Lo general del part. disfruta la fertilidad de un pais llano, y al mismo tiempo la amenidad del montañoso. El clima de los llanos es mas benigno, é influye en que el terreno produzca duplicados frutos que en las tierras elevadas y frias. Prod.: granos, frutas y ganados. Su industria se reduce á hilar y tejer algunas telas de lienzo, pues no haber podido prosperar algunas fábricas de mantelerías, sombreros y curtidos que quiso introducir la generosidad de la señora condesa de Benavente y de su ilustre esposo.

BENAVENTE, V. S. de Esp., prov. de Valladolid, cab. del part. de su nombre, con 115 pueblos de jurisd. Tiene A. M. de primera clase con dos ord., vic. foránea y 2.782 hab., 7 parr., 3 conv. de fr., 3 de monjas, 1 hosp., un cuartel, administracion subalterna de sal, tabaco y municiones, administracion principal de correos, casa de postas con 10 caballos, administracion subalterna de loterías, y sociedad económica. Sit. en la estremidad de un terreno elevado, entre los rios Esla y Orbigo. El clima es muy benigno, y el terreno fértil, bien cultivado, y regado por una acequia. Tiene dos sotos de buenos álamos y negrillos. El campo de todos los pueblos de su inmediaciones, y aun á muchas leguas de distancia en la direccion que lleva el camino real de Madrid á Galicia y Asturias, es generalmente árido y sin presentar el menor atractivo al viagero observador. Inmensas llanuras, segun describe Jovellanos citado por el Sr. Miñano, horizontes interminables sin montes ni colinas, sin pueblos ni alquerías, ni arboles, ni matas, sin un objeto siquiera que señale y divida sus espacios y fije los términos de la observacion, hacen imposible reconocer el pais de carrera que se resiste al estudio y meditacion del caminante. Ni aun la forma del cultivo puede suplir como en otras partes este inconveniente. Con direccion á Madrid particularmente, pasada la falda de Guadarrama, no se ve otra cosa que tierras y mas tierras de sembradio y de viñedo; pero sin casas, cercos, valladares, ni arbolados, y que solo presentan á la vista, ó un yermo espanteso cuando alzado el fruto, ó una escena inmensa de mieses y viñas cuando todavia permanece en la planta, rica y entonces magnífica á la verdad; pero cansada al mismo tiempo por su monotonía, aun en la agradable estacion del año. Como no hay edificios rústicos, ni linderos visibles que señalen la division de las propiedades, tampoco puede distinguirse fácilmente lo bien de lo mal cultivado, ni saberse á quien pertenece la aplicacion ó el abandono. La falta de combustibles trae los pueblos inmediatos en el mas miserable estado, pues la mayor parte de los edificios construidos de tapia ó adobes, se desmoronan con facilidad por la sola accion del sol y de las lluvias, lo que no sucederia si se hiciera de material conveniente; pero escaseando la piedra, la cal y la madera, y no habiendo ninguna para dar pábulo á los hornos de ladrillo, es consiguiente el estado miserable y ruinoso en que se encuentra.

Dista 15 leg. de la capital, 12 1/4 N. de Zamora, 5 1/2 de Villalpando (en cuyo intermedio se encuentran Cerecinos de los Barros y la Venta de San Estéban), 6 de Riego, pasando por Moreruela Santovenia, Villaver-

Digitized by Google

y Barcial del Barco, y 4 3/4 de Santa Marta, en cuyo intermedio están Sitrama, Colmas y Santa Cristina.

BENAVENTE, V. de Portugal, prov. de Alentejo, com. de Avis; se gobierna por un J. de fora, 3 vereadores y un procurador. Goza de fuero. Pobl. 2.723 hab. Tiene una iglesia de 3 naves, casa de misericordia, hosp., y un palacio real. Sit á 4 leg. mas abajo de la Coruche, sobre la margen izq. del mismo rio, y poco distante del Tajo, á quien se une el Sorraya, desde el cual no solo suben los barcos hasta esta villa, sino hasta la de Coruche cuando no escasean las aguas. Su distancia á Lisboa por el rio es de 9 leg., y de 7 por tierra hasta Aldea Galega, en una pequeña elevacion dominando una estensa y llana campiña que le cae á la parte del E., y goza de benigno clima y saludables aires. Luego que se baja de la villa se entra en un gran puente que atraviesa parte de la vega sobre mas de cien arcos. Su término que consta de 2 parr. con 1.021 hab., es muy abundante en frutas, vino, aceite, y legum., y en sus montes se halla mucha caza. Dista 9 leg. N. E. de Lisboa.

BENAVENTE, lug. de Esp., prov. de Aragon, part. y á 5 leg. de Benavarre, obisp. de Lérida. A. O. Pobl. 131 hab. Sit. á or. del rio Eséra.

BENAVENTE ó SOR, r. de Portugal que pasa á una leg. S. de Salvatierra, y cuyo verdadero nombre no es muy fácil determinar, por que son tantos y tan varios los de que se compone, que se confunden unos con otros. El rio que se considera como principal es el Sor, aunque realmente no sea el que tiene mas distante el orígen. Asi este como todos los otros afluentes por el lado del E., lo tienen desde la sierra Portalegre y sus faldas hasta la de Osa, los cuales son como sigue; de N. á S. la fuente mas boreal de las que forman el Sor, es la que se forma en la Charneca de To'osa, y baja por el valle de Morgen; á la cual se unen otros arroyos que corren por la que media desde Ntra. Sra. Rosa hasta dicha villa, y la de Gafete; uno de los cuales, que parece el mas caudaloso, es el que pasa por una aldehuela llamada Monteda-Pedra que se une al primero por el E. de Lagomel, desde cuyo pequeño pueblo toma el nombre de Sor. Sigue este durante cuatro leguas de terreno de labor, alternando con otros de pasto hasta la villa de Montargil que deja á su derecha, y luego por otras tres hasta recibir el rio Ervedal, que es el que se compone de mas brazos y el que toma mas nombres. El primero de aquellos y de superior orígen es el de Aviz. Compónese de varios arroyos que corren desde las faldas de las sierras de Portalegre; recibe el Zatas que viene de Monforte y nace en las faldas de dicha sierra hácia Azumar por entre la ciudad de Portalegre y la villa de Crato, á 1 1/2 leg. mas adelante de Aviz. El Zatas recibe el Analoura á 2 leg. mas abajo de Monforte, deja á su izquierda la villa de Fronteira, donde tiene un buen puente de piedra; pasa tambien cerca de Ervedal, baña el campo de Benavide y se une al antecedente en donde se ha dicho. Es rio bastante caudaloso aun en verano, y sus riberas son peñascosas y de mediana altura. El Analoura que se le une mas abajo de Monforte, se forma entre Borda, Villaviciosa y Barbacena; corta el camino real de España á Elvas, en la Alcaraviza; baña la villa de Beiros, y por entre muchos olivares, se une al ya dicho Zatas. A poco mas de 2 leg. de Fronteira se une al mismo otro pequeño rio que se forma en los Campos de Sensel; á este se sigue el Tera con distancia de 3/4 de leg. el cual nace en la sierra de Osa, pasa al N. de Évoramonte, corta el camino real de Arrayolos á Estremoz, entre la venta del Duque y esta última villa, en donde toma el nombre de canal, por una villa de este nombre que está inmediata. Este rio recibe al Odivor á 2 1/2 leg. mas abajo del Ervedal, y enfrente de la villa de Coruche, cuyo rio nace muy cerca de Évora, pasa por las villas de Arrayolos, Mora y Arguias, y riega muy buenas tierras. Estos son los principales rios que forman el Benavente. En el pueblo de su nombre tiene un puente de muchos arcos, pero roto en las inmediaciones de la villa, debajo del cual se ha construido otro de madera, que da paso al camino real y salida á las aguas, que reducidas en verano á un estrecho canal navegable con direccion al Tajo, se estienden en invierno sobre una fértil vega de mas de 1/4 de leg. de estension, el cual es abundante en pesca.

BENAVIDES, jurisd. S. de Esp, prov. y part. de Leon, compuesta de 19 pueblos con A. O. y un correg. para toda ella. Confina por N. con la jurisd. de Llamas de la Rivera; por E. con la hermandad de Valdoncina, jurisd. de Villamañan y Laguna-dalga; por S. con la de Villazaba; y por O. con las de la Cepeda, Otéro de Escarpizo y Astorga. La atraviesa de N. á S el rio Orbigo.

BENAVIDES, V. S. de Esp., prov., part. y á 5 leg. S. O. de Leon, obisp. y á 2 N. E. de Astorga, jurisd. de su nombre, correg. de primera clase con otro alcalde ordinario, y vic. foránea. Pobl. 939 hab. Tiene una parr. y un conv. de franc scos. Sit. en terreno algo elevado en la orilla der. del Orbigo. Riega una parte de su término un cauce que sale de dicho rio. Produce trigo, centeno, lino, y alguna cebada. Celebra mercado todos los jueves con mucha concurrencia de ganado vacuno, tanto del pais como de Asturias y Galicia, de donde se surten los abastos de muchos pueblos de Castilla. Industr.: mucho hilado y tejidos de lino.

BENAVIDES, cot. red. ab. de Esp., prov. de Palencia, part. y a 5 leg. de Carrion. Pobl. 212 hab. Este pueblo es un priorato de Bernardos. Sit. en la márgen izq. del rio Sequillo.

BENAVIDES, desp. R. de Esp., prov., part. y á 2 leg. de Salamanca, cuarto de Armuña.

BENAVITES, V. S. de Esp., prov. y á 5 leg. de Valencia, part. y á igual distancia S. O. de Castellon de la Plana. A. O. Pobl. 512 hab. Prod.: trigo, algarrobas, cebada y aceite.

BENAVON, montaña de Escocia en el li-

Digitized by Google

mite de los condados de Aberdeen y de Banff, cerca y al E. de Ben-Vurde. Su altura es de 4431 pies.

BENAZOBLE, lug. R. de Esp., prov., part. y á 3 leg. de Leon, hermand. de Vega y Ardon. A. P. Pobl. 143 hab. Sit. en terreno montuoso. Prod.: granos, legumbres, pastos y ganados.

BENBECULA, una de las islas Hébridas, cerca de la costa N. O. de Escocia, entre North-Vist y South Vist, de las cuales las separan dos estrechos canales cubiertos de islotes. La parte O. de ella es muy fértil; y la del E. es arenosa y peñascosa. Contiene muchos lagos pequeños de agua dulce, en los cuales abunda la pesca, y á donde acuden numerosas bandadas de aves acuáticas. Sus habitantes hacen sosa. Se ven en ella las ruinas de un antiguo castillo. La costa ofrece un fondeadero seguro.

BENBULBEN, montaña de Irlanda, prov. de Connaught, cond. y á 2 1/2 leg. N. de Sligo, baronía de Carburi.

BENCAIRN, montaña de Escocia, cond. y á 12 leg. N. E. de Kirkcudbright. Tiene 1400 pies de alto.

BENCE, ald. ab. de Esp. en Galicia, prov. y obisp. de Lugo, jurisd. y parr. de San Vicente de Camba de Rodeiro.

BENCHOCHAN, montaña de Escocia, cond. de Perth, sit. entre el Katherine-loch, el Ardloch y el Chon-loch. Tiene 3.500 pies de elevacion.

BENCLOCH, montaña de Escocia en el cond. y á 1 2/3 leg. N. de Clackmannan. Su elevacion es de 2.821 pies sobre el nivel de las aguas del Devon, que riega su base meridional.

BENCULEN ó BANCULEN, C. de la isla Sumatra en la costa occ. de la embocadura de un pequeño rio, sit. á 14 1/2 leg. N. O. de Manna. Lat. S. 3° 49′; long. E. 106° 9′. Está mal construida. Comercia mucho en opio y en mercancías de Europa y de la India, que se envian al interior de la isla y á las sit. al E. de Sumatra. En los alrededores de esta ciudad se ha probado el cultivo del árbol de la nuez moscada y del clavo de especia, aunque producen muy poco. Pobl. 8.000 hab., mil de los cuales son Chinos. En sus cercanías se encuentran minas de ulla. Los ingleses se establecieron en ella en 1685, despues de haber sido espulsados de Batavia. En 1690 construyeron en ella la fortaleza llamada York, y habiendola incendiado los naturales en 1719, el gobierno inglés mandó construir otra fortaleza con el nombre de Marlborough. Esta ciudad, que desde mucho tiempo era capital de las posesiones inglesas en la isla de Sumatra y dependia de la presidencia de Bengala, fue cedida al rey de los Paises Bajos en cambio de las posesiones que tenian los Holandeses en el continente de Asia.

BENCUNAT, C. de la isla de Sumatra, en la costa S. O., sit. por los 5° 5o′ lat. S., y por los 107° 51′ long. E.

BENDAÑA (SANTA MARIA DE), felig. S. de Esp. en Galicia, prov. y arzob. de Santiago, jurisd. de Bendaña del Marques. J. O. Pobl. 95 hab. Sit. en terreno montuoso, cerca del rio Ulla. Sus prod. son muy semejantes á los de la capital.

BENDEJO, lug. S. de Esp., prov. de Lébana, valle de Valdepiado, part. de Laredo, obisp. de Leon. Pobl. 115 hab. Sit. en una pendiente en el tránsito y camino real de la villa de Potes, y puerto de sierra de Alba, entre cerros y montes encumbrados á la falda de la peña del Cigal, que por su grande elevacion se hace visible á grandes distancias; en terreno frio, estéril y pedregoso. Prod.: granos y frutos en corta cantidad. Sus moradores se ocupan en trabajar y cortar madera y en la cria de ganados.

BENDELKEND. BUNDELKUND, distr. del Indostan, parte del cual se estiende en la ant. prov. de Allah-abad, y parte en las de Malvah y Agrah, entre los 23° 58′ y los 26° 23′ lat. N., y entre los 81° 47′ y los 83° 48′ long. E.

Es generalmente montañoso, y poco poblado y atraviésanlo los montes Vindhya y Kimur. El Betvah, el Desan y el Kyne riegan su territorio, el cual no está muy bien cultivado; y solo es célebre por los diamantes que encierra. Las rentas de la parte N. E. de este distrito que pertenece á los Ingleses, en 1813 ascendieron á 2.885.430 rupias. Las demas partes están en poder de muchos príncipes tributarios. Sus principales ciudades son Bandah, Kallindger, Tchatterpur y Paunah.

BEND-EMIR ó BEND-EMYR, r. de Persia en el Farsistan, llamado por los antiguos Araxes y por otros escritores Rogomane: nace en el monte Kuh Zerdeh, en los confines del Irac Adjemy; corre del N. O. al S. E., y vá á desaguar en el lago Bagh-tehgan, á 16 leg. E. S. E. de Chiraz, despues de un curso de unas 80 leg. El paso de Alejandro por este rio lo ha hecho memorable. Sus frecuentes inundaciones son muy peligrosas.

BENDER, C. fuerte de la Rus. eur., prov. de Besarabia, cab. de distr.; sit. en la margen der. del Dniester, á 11 1/2 leg. S. E. de Kichenau y á 32 N. N. E. de Ismail. Lat. N. 46° 5o′ 32″; long. E. 33° 18′. Tiene un palacio, una iglesia griega, otra armenia y sinagoga. Sus calles son estrechas, sombrías y sucias. Industr.: tenerías, algunas fraguas, fábricas de relojería, una de nitro, y molinos de papel. Su comercio es bastante considerable, y su poblacion es de 8 á 10 000 hab., entre los cuales hay muchos Armenios y Judíos. Es famosa por la morada que hizo en ella Cárlos XII, despues de la batalla de Pultava. Tomóronla los Rusos á los Turcos en 1770, 1789 y 1812, y continuó en su poder hasta la paz concluida en 28 de mayo del último año.

El distrito de Bender linda al E. con el Dniester, y al O. con el Prut. Está cubierto de colinas que van bajando insensiblemente hácia el S., y dan nacimiento á muchos rios, distinguiéndose entre estos el Botna, el Kagalnik y el Iafpukh.

Digitized by Google

BENDER-ABBASSY, C. de Persia. (v. GOMBUN.)

BENDER-ASSELU, C. y puerto de mar de Persia en el golfo Pérsico, sit. en la embocadura del Nabon y á 26 leg. O. de Lar.

BENDER BUCHER, C. de Persia. (v. ABUCHER.)

BENDER-EL-KEBYR ó SEKKET-BENDER-EL KEBYR, ruinas de una ant. ald. del Egipto, cerca del mar Rojo, sit. á 5 2/3 leg. S. O. de la bahia Uadan-Hauy y á 32 E. de las ruinas de Ombos, por los 24° 22' lat. N. Las ruinas de esta peq. ciudad, en otro tiempo habitada por los trabajadores de las minas de esmeraldas del monte Sabarah, fueron descubiertas por M. Caillinud. Se encuentran en ellas muchos templos de arquitectura greco-egipcia y muchas casas ant. Este lugar es inhabitado desde que los Árabes han cesado de beneficiar las minas.

BENDER-EL-SOGHAYR, ruinas de Egipto, sit. á 8 leg. N. N. O. de las de Bender-el-Kebyr. Tienen menos estension que estas últimas.

BENDER-DILAM, peq. C. y puerto de Persia en el Farsistan, á or. del golfo Pérsico, á 9 2/3 leg. N. N. O. de Bender-Ryk y á 22 O. de Kazrum. Es habitada por Árabes, que hacen la pesca de perlas.

BENDERG, montaña de Escocia, cond. de Perth, cerca de los límites del cond. de Inverness. Hace parte de la cordillera de Grampian, y tiene 4.144 pies de elevacion.

BENDERI-CHECHER, C. y part. de Persia en el Farsistan, á or. del golfo Pérsico, sobre el promontorio y á 2 1/2 leg. S. de Bender-Bucher, y á 32 S. O. de Cbiraz. Se está arruinando.

BENDER-KENGUN, C. de Persia. (v. KENGUN.)

BENDERMASIN, rei. y C. de Borneo. (v. BANDERMASIN.)

BENDER-RIK ó BENDER-REYK, peq. C. y puerto de Persia en el Farsistan, á or. del golfo Pérsico, á 8 leg. N. de Bender-Bucher, y á 17 2/3 O. S. O. de Kazrun, sit. en terr. árido. Los hab. viven en chozas construidas de hojas de palmera.

BENDERSDORF, V. de Transilvania. (v. BENEDEK.)

BENDER-TOR, C. de Arabia. (v. TOR.)

BENDIA (SAN ANDRES DE), felig. R. y S. de Esp. en Galicia, prov. y á 3 1/2 leg. de Lugo, jurisd. de su nombre, obisp. de Mondoñedo. A. O. Pobl. 221 hab. Tiene una parr. compuesta de las aldeas de Cornide, Puerto vejan y Villariño.

BENDIA, ald E. de Esp. en Galicia, prov. de Lugo, jurisd. y parr. de Silva, Riberas de Lea, obisp. de Mondoñedo.

BENDIKY, peq. C. del Indostan ingles, presidencia de Bengala, ant. prov., distr. y á 26 1/2 leg. N. O. de Allah-abad y á 2 S. E. de Kodjvah. Hace poco comercio.

BENDILLO (SANTA MARIA DE), felig. ord. de Esp. en Galicia, prov. de Orense, obisp. de Astorga, jurisd. y á 1 1/4 leg. E. S. E. de Quiroga. J. O. Pobl. 254 hab. Tiene una parr. que comprende la de Villar de Mondelo. Sit. en la or. der. del Sil, en una de las pendientes que vierten en él sus aguas. Sus productos son los mismos de Quiroga, solo que los vinos son flojos y en corta cantidad.

BENDOLLO (SANTA EULALIA DE), felig. ord. de Esp. en Galicia, prov. de Orense, obisp. de Astorga, jurisd. y á 1 leg. E. 1/4 al S. E. de Quiroga. J. O. Pobl. 437 hab. Tiene una parr. que comprende las de Soldon, y Paradaseca, y ferreria llamada Gorgueira. Sit. en la márgen der. y á unas 600 varas sobre el nivel del rio Soldon que sigue una direccion paralela a la del Quiroga, en la cima de una colina dando vista al Sil por la parte del S. O. El pueblecito de Soldon que dista 1/4 de leg. de aquel, está en la confluencia de este rio, sobre el cual tiene un puente de piedra, y del Sil, á la izq. del primero y der. del segundo. A 1/2 leg. N. de esta parr. y der. del Soldon, se halla la ald. de Paradaseca, en cuyos límites se encuentran vestigios de un canee que secaron los Romanos para los lavaderos de oro, llamados las Medas de Sequeiros, donde se ven hoy dia acinados grandes montones de guijarros. En la direccion del cauce, que es la misma que la del rio, basta su embocadura en el Sil, donde se dirige al O., se halla horadada una peña de 72 palmos. Sus productos son los mismos que los de Quiroga, solo que el vino es poco y de mala calidad.

BENDON, lug. de Esp., prov. de Asturias, conc. de Llanera; de la parr. de Arlo.

BENDONES, lug. y jurisd. de Esp., prov. de Asturias, conc. de Oviedo. Pobl. 33 hab. Comprende los lugares de La Portiella, Baldemera, Carbayal, Valderrica, Rosa, Villar y Fozalguera.

BENDONES, cot. de Esp., prov. de Asturias, obisp. de Oviedo, conc. de Bimenes. Pobl. 135 hab.

BENDORF, V. de los Est. Prus., prov. del Bajo-Rin, regen., circ. y á 1 1/4 leg. N. de Coblenza; sit. en la márgen der. del Rin. Tiene un ladrillar y un molino de aceite, y en los alrededores una cantera de asperon, minas de hierro considerables y dos fundiciones de acero. Pobl. 1.520 hab.

BENDOYOR (SAN MIGUEL DE), felig. S. de Esp. en Galicia, prov. y obisp. de Lugo, jurisd. de Deza. J. Merino. Pobl. 482 hab. Tiene una parr. compuesta de las aldeas Iglesia, Pedronzos, Campo, Laxe, Jubin, Villar de Rio y Castro. Sit. á or. del rio Taboada. Sus prod. son las indicadas en el artículo Deza.

BENDRABEN ó BINDRABEND, C. del Indostan ingles, presidencia de Bengala, ant. prov., distr. y á 9 2/3 leg. N. O. de Agrah; sit. en la márgen der. del Djemma, á 1 1/4 N. de Mutra. Toma el nombre de los frondosos bosques que la rodean, y sirven de guarida á una multitud de monos, á los cuales no persiguen los del pais por respeto

Digitized by Google

á Hunaman (divinidad de la mitología india), representada en la figura de este animal. Concurren á esta ciudad muchos indios que van á adorar á Krichna.

BENE, C. de los Est. Sard., division de Coni, prov. y á 3 3/4 leg. N. de Mondovi, cab. de mandamento ó part.; sit. sobre una colina, entre el Sture y el Tanaro. Defiéndela un ant. castillo. Tiene una colegiata, dos conventos y hosp. Se hace en ella una especie de orchata que se espide para una gran parte de Italia. Pobl. 5.000 hab.

BENEDEK (s.), V. y mercado de Hungría, cond. de Bars, marca de Tapoltsany; sit. en la márgen der. del Gran, á 2 leg. N. de Bars y á igual distancia S. S. O. de Konigsberg. Tiene una iglesia católica.

BENEDEK ó BENDERSDORF, V. de Transilvania, país de los Húngaros, cond. del Weissenburg. Los habitantes son Húngaros y Valacos. Tiene una iglesia protestante.

BENEDETTO (s.), V. de los Est. Sard., division de Coni, prov. y á 4 1/4 leg. S. S. E. de Alba, mandamento ó part. de Rosolasco, cerca de la márgen izq. del Bormida.

BENEDETTO (s.), V. del rei. Lombardo-Veneto, prov. y á 2 3/4 leg. S. E. de Mantua, distr. y á 2 3/4 N. E. de Gonzaga, cerca de la margen der. del Po, con un puerto en este rio. En otro tiempo tenia una abadía de benedictinos que era la mas rica de Italia.

BENEDICT, parr. de los Est. Unid. en el Maryland, cond. de Charles, sit. á or. del Patuxent, á 13 2/3 leg. E. de Washington.

BENEDITO, peq. isla del Grande Océano Boreal, sit. á 3 leg. N. O. de la costa de California, y á igual distancia de la isla de Cerros. Lat. N. 29° 10'; long. O. 111° 28 minutos.

BENEGIDA, lug. S. de Esp., prov. y á 7 leg. de Valencia, part. y á 2 de San Felipe. A. O. Pobl. 221 hab.

BENEGILES, lug. R. de Esp., prov., obisp. y á 3 1/2 leg. de Zamora, part. de los lugares del Pan. A. P. Pobl. 242 hab. Sit. en la márgen der. del rio Valderaduey. Sus prod. están indicadas en el art. del partido.

BENEGORRI, lug. de Esp. en Navarra, valle de Orba, merind. de Olite, obisp. de Pamplona. A. O. Pobl. 44 hab. Sit. en una llanura que tiene un peq. monte.

BENEJI, alí. R. de Esp., prov. y arzob. de Granada, part. de Adra, aneja de Berja.

BENEJUZAR, lug. S. de Esp., prov. de Valencia, part., obisp. y á 1 1/2 leg. de Orihuela. A. O. Pobl. 2.280 hab. Sit. en la or. izq. del rio Segura que riega sus tierras, y sobre el cual hay un puente de madera con estribos de cantería, al O. de Almoradí. Cultívanse sus campos sin actividad ni cuidado, no obstante produce trigo, maiz, ceb., seda, aceite, cáñamo, lino y vino. En su término se encuentran canteras de buena piedra blanca y algezares, de que surten los naturales á los pueblos de la comarca. En los terremotos del 21 de marzo de 1829, generales en la huerta de Orihuela, quedó casi enteramente arruinado, y murieron mas de cien personas, con mayor número de heridos.

BENEROS, lug. de Esp., prov. de Asturias, conc. y arcipr. de Caso; de la parr. del Campo.

BENESCHAU, V. de Bohemia, circ. y á 2 1/2 leg. S. S. E. de Budweis y á 2 1/2 S. O. de Gratzen. Tiene 150 casas.

BENESCHAU ó BENESSOW, C. de Bohemia, circ. y á 8 1/4 leg. E. S. E. de Beraun, y á 6 3/4 S. S. E. de Praga. Pobl. 1.468 hab.

BENESCHAU, V. de los Est. Prus., prov. de Silesia, regen. de Oppeln, circ. y á 3 3/4 leg. S. S. O. de Ratibor, y á 2 1/4 E. de Troppau. Tiene una iglesia católica y un palacio. Pobl. 391 hab.

BENESSOW, C. de Bohemia. (v. BESCHAU.)

BENEST, lug. de Fr., dep. del Charente (Angoumés), distr. y á 3 leg. O. de Confolens, territ de Champagne-Mouton. El territ. prod. muchas castañas. Pobl. 1.400 hab. Carlo Magno derrotó completamente en él á los Sarracenos, que ocupaban entonces parte de la Aquitania, y en memoria de este acontecimiento fundó una iglesia y dos misas cantadas anualmente en este lugar, encomendóle de toda contribucion, y este privilegio subsistió hasta la época de la revolucion.

BENESTEPAR, desp. R. de Esp., prov. de Granada, part. de Ronda; sit. á 1/2 leg. S. de Ronda y de Jubrique: tiene los mismos productos.

BENETS, lug. de Fr., dep. de la Vendée (Poitú), distr. y á 3 3/4 leg. S. E. de Fontennay-le-Comte, territ. de Maillezay. Tiene fabricas de lienzos bastos. Pobl. 2.000 hab.

BENETTUTI, lug. de Cerdeña, div. del cabo Sassari, sit. á 12 3/4 leg. E. S. E. de la ciudad de este nombre y á 3 3/4 N. O. de Nuoro. Tiene baños de aguas termales. Sus alrededores son montuosos. Abundan en pastos, y producen granos. Pobl. 1.350 hab. Al O. de este lugar corre el rio de Benettuti, que toma el nombre de Otistan así que llega á Sedilo.

BENETUSER, lug. S. de Esp., prov., arzob., part. y á 3/4 de leg. S. de Valencia. A. O. Pobl. 448 hab. Sit. en medio de la huerta de Valencia. Produce trigo, panizo y muchas alubias, y riegan su término las aguas de la acequia de Cuart á la der. del Turia.

BENEVENTO, delegacion de los Est. Pontif. enclavada en la prov. del Principado Ulterior del reino de Nápoles. Comprende el territ. del ant. duc. de Benevente: tiene 6 leg. cuadr. y encierra una ciudad, 8 lugares y 20.350 hab. El suelo es bastante fértil y riégale el Calore y algunos de sus afluentes. Prod. mucho trigo, vino y aceite. Hace mucho comercio en ganado.

Este país, que antiguamente hacia parte del de los Samnitas, pasó á poder de los Romanos. En la edad media fue sometido por Totila

Digitized by Google

rey de los Godos, y habiéndose apoderado los Longobardos de esta parte de Italia, la erigieron en ducado en 571; y despues de la caida del reino Lombardo, fue gobernado durante mucho tiempo por duques y príncipes particulares. En 1047 los Normandos espulsaron á estos príncipes y se establecieron en él, pero con motivo de la opresion que egercieron contra sus habitantes, Leon IX concluyó un tratado en el año 1053 con el emperador Henrique II en virtud del cual este cedió el ducado al papa en cambio de algunos derechos feudales que la corte de Roma tenia que reclamar sobre Bamberga y Franconia. Desde entonces los papas se han considerado como legítimos posesores de este ducado, á pesar de las contestaciones ocurridas entre la Santa Sede y los reyes de Nápoles. En 1769 el soberano de este reino se apoderó de esta delegacion, y la conservó mas de 5 años. En 1806 Bonaparte, dueño de toda Italia, para poner término á toda reclamacion, erigió este duc. en principado, y lo confirió al Sr. de Talleran, su ministro de relaciones esteriores, que lo conservó hasta el año 1815, en cuya época el congreso de Viena lo restituyó al gobierno del papa. A pesar de esto el rey de Nápoles egerce todavia algunos derechos en esta delegacion, como son la inspeccion sobre las escuelas y correos, las cajas públicas y la venta de sal, tabaco y hierro etc.

BENEVENTO, *Beneventum*, C. de los Est. Pontif, cab. de delegacion; sit. en el vertiente de una colina que domina dos cañadas regadas, la una por el Calore, y la otra por el Sabbato, á 40 leg. S. E. de Roma, y á 9 2/3 N. E. de Nápoles. Es sede de un arzobispado y residencia de un tribunal de primera instancia. Tiene 1 leg. de circunferencia. Está rodeada de muros y defendida por un castillo. Los edificios mas notables de esta ciudad son la casa consistorial, el palacio del arzob., la catedral, hermoso edificio gótico, cuyas 5 naves sostienen cuatro hileras de columnas de mármol, y cuya puerta, que es de bronce, representa en relieve distintas historias del antiguo y nuevo Testamento, 8 iglesias, muchos conventos, un seminario de bella arquitectura que contiene una rica biblioteca, un colegio, un hospicio para huérfanos, 3 hospitales y 2 montepíos. Esta ciudad encierra muchas antigüedades. La mayor parte de las murallas están construidas de fragmentos de altares, sepulcros, columnas etc. El monumento que se conserva mejor es el arco triunfal, construido de mármol de Paros y levantado en honor de Trajano por el senado romano, el cual forma una de las puertas de la ciudad que se llama *Porta Aurea*, y está adornada de magníficas esculturas. Celebra ferias el 2 y 3 de febrero, el 24 y 25 de marzo, el 11 de junio, el 24 y 25 de agosto, y el 3 y 4 de octubre. Publ. 13 829 hab. Era mucho mas considerable antes de la peste de 1656 y el temblor de tierra del 16 de junio de 1688. Su origen se atribuye á Diómedes. En tiempos mas remotos se llamaba *Maleventum* á causa de la violencia de los vientos que reinaban en ella; mas cuando los Romanos establecieron allí una colonia, mudaron su nombre en el de *Beneventum*. En una llanura inmediata á esta ciudad, Cárlos de Anjou, rey de Nápoles, en 1266, batió y mató á su rival Manfredo.

BENEVENTO, peq. C. de Fr., dep. del Creuse (Marcha), distr. y á 4 leg. N. N. O. de Bourganeuf. Es cab. de territ.

BENEVENTO, C. del Brasil, prov. de Espíritu Santo; sit. á 9 2/3 leg. S. de Nuestra Señora de Victoria, con posicion ventajosa, en la embocadura del Benavento, que forma una buena ensenada y fertiliza las tierras circunvecinas. La mayor parte de los habitantes son Indios y cultivan el algodon, la caña de azúcar y el arroz.

BENFELDEN, C. de Fr., dep. del Bajo-Rin (Alsacia), distr. y á 3 leg. N. N. E. de Schlettstatt, cab. de territ.; sit. en la márgen izq. del Ill, á 5 leg. S. S. O. de Strasburgo. En sus alrededores se cultiva mucho tabaco y cáñamo, ramos importantes de su comercio. Celebra dos ferias anuales de un dia cada una el cuarto lunes de febrero y el tercer lunes de agosto. Publ. 1.300 hab. En otro tiempo estuvo fortificada.

BENGAL, parr. de los Est. Unid., est. de Nueva-Yorck, cond. y á or. del lago Oneida, un poco al O. de Roma. Publ. 450 habitantes.

BENGALA (GOLFO DE), está formado de la parte del Océano Indio que comprende las dos penínsulas de la India; y linda al N. con Bengala; al O con las costas de Orizah y de Coromandel; y al E. con el imperio Birman, en donde forma otro, denominado golfo de Martaban. Su entrada está determinada al O. por el cabo Comorin y al E. por la punta N. O. de la isla de Sumatra que distan entre sí unas 352 leg., y este trecho puede considerarse como su mayor ancho y largo. Encierra muchas islas; la de Ceylan situada á su entrada es casi la única que se encuentra en la costa occidental. Despues de dicha isla las mas notables son las Andaman y las de Nicobar, algo distantes de la costa oriental, que por todas partes está llena de islas é islotes mas ó menos considerables. Los principales ríos que desaguan por la costa de la península orient. son el Tchalion y el Irauaddy. Los numerosos brazos del Brahmaputre y del Ganges surcan la costa sept. del golfo; y la costa de la península occ. está cortada por las embocaduras del Salouay, del Mehenedy, del Godavery, del Krichna, del Pennar, del Palar y del Caverv.

BENGALA, la mas considerable de las tres presidencias inglesas del Indostan, formada de la prov. que le da su nombre y de las de Allah-abad, Aude, Agiah, Dehly, Malvah y Oryzah. Comprende tambien en su jurisd. el país sit. entre el Djemnah y el Setledje,

Digitized by Google

y fuera del Indostan la isla del Príncipe de Gales en la costa de Siam.

Tiene para la administracion de justicia en la estension de la presidencia, un tribunal supremo del civil y del criminal, cuya residencia es Calcuta, 6 tribunales de apelacion y de territorio para las 6 grandes divisiones territoriales de Calcuta, Bareily, Benares, Dacca, Patna y Murched-abad, y 46 tribunales inferiores establecidos en diferentes puntos de la presidencia; cuyas rentas en 1811 ascendieron á 1.153.255.266 reales de vellon.

BENGALA, ant. prov. del Indostan; sit. entre los 21° 3′ y los 27° 20′ lat. N., y entre los 89° 42′ y los 96° 32′ long. E. Linda al N. O. con el Nevpal; al N. con los estados del radjah de Sikkim y el Butan; al N. E. con el rei. de Asam; al E. con el imperio Birman, al S. con el Océano Indio; al S. O. con las prov. de Oryzah y de Ganduana, de las cuales está en parte separada por el Sobenryka; y al O. con el Bahar. Su largo y su ancho que casi son iguales, son de 100 leg., y su superficie es de 10.000 leg. cuadr. Este pais que comprende toda la parte inferior de las conchas del Ganges y del Brahmaputre, forma una vasta llanura muy poco ondeada por las colinas que se desprenden de los montes de Bahar al N. O. y del Himalaya al N., y termina al E. en los montes Garraus y en los montes Mogs, los cuales por esta parte forman el límite natural de Bengala. Pasan por esta llanura los dos rios mas caudalosos del Asia, el Ganges y el Brahmaputre, que desaguan en el golfo de Bengala á poca distancia uno de otro. El último desagua en él, con el nombre de Megna que toma al juntarse con el Suramb, despues de haber recorrido las dos terceras partes de la prov. Poco despues de haber entrado en Bengala, el Ganges se divide en una infinidad de brazos. Entre los de la der. que afluyen al Océano, los mas notables son el Ballysore, el Cabbadok, el Isamot, y particularmente el Hugly que es muy caudaloso y el mas occ.; este último aumenta su caudal con las aguas de los rios Adji, Dommudah y Ropnaran, los cuales con el Sobenryka, son las corrientes mas notables de esta parte de la provincia. En la parte comprendida entre el Ganges y el Brahmapuire, además de algunos brazos que establecen la comunicacion de las aguas de estos rios, merecen citarse el Cusy, el Mahanada y el Tytah que se separa á manera de horquilla y toma los nombres de Attry y de Curralya: estos rios comunican entre sí y con los brazos del Ganges y del Brahmaputre. El sistema de riego no es tan complicado á la izq. del Brahmaputre, en donde los rios mas notables son el Surmah y su afluente el Bolf, y mas al S. el Tchittagong que desagua en el golfo de Bengala, cerca de la ciudad de su nombre. Los diferentes brazos en que se divide el Ganges, forman una delta (*a*) un poco pantanosa, pero muy fértil. En general, el pais de Bengala es tan fecundo que da dos cosechas anuales, y las producciones de un año bastan al consumo de dos, á pesar de que solo se cultiva una octava parte de las tierras. Esta fertilidad se debe en cierto modo á la naturaleza del terreno que principalmente es arcilloso, mezclado con un poco de tierra silícea y mantillo formado de materias vegetales y animales en estado de descomposicion, y en parte á las inundaciones del Ganges, cuyas aguas depositan sobre las tierras las substancias fecundantes que tienen en disolucion.

El clima de Bengala á pesar de ser húmedo y caluroso, no es insalubre para los Europeos, con tal que estos sigan un buen régimen de vida. Se cuentan en ella tres estaciones: la calurosa, la lluviosa y la fria. Aquella principia en marzo y acaba en junio; el calor es entonces insoportable, aun para los mismos naturales, y solo en el centro del pais la templan algo frecuentes borrascas acompañadas de lluvia y granizo. La lluviosa se estiende hasta fines de setiembre. Este mes y el precedente son notables por las densas nieblas y violentos chubascos. En esta época las aguas del Ganges inundan las campiñas. La estacion fria es la mas agradable del año. En ningun parage de este pais baja el termómetro del punto de congelacion, sino es en las alturas al N. y al E. A pesar de los pocos progresos que ha hecho la agricultura en esta provincia por motivo de la indolencia y pobreza de los labradores, y á mas por las vejaciones que sufren de parte de los zemindares ó propietarios; sin embargo se cogen ricas cosechas de arroz, trigo, azucar, algodon, añil, opio, betel, pimienta, nuez de arec, tabaco, lino, sésamo y frutas. El maiz crece con lozanía en las colinas y en el suelo mas árido; el moral, árbol muy comun en este pais, da cuatro cosechas anuales de hoja. Produce ademas diferentes drogas para tintes, asi como agallas, *turmeric*, azafran, resinas, drogas medicinales como son, aloes, benjui y alcanfor; especias y clavo de especia, canela, nuez moscada, macias, etc. Las ramificaciones del Himalaya, de los montes Garraus y de los Sonderbonds, inmediatas á las bocas del Ganges, ofrecen inmensa provision de leña y madera, y juncos en abundancia. En otro tiempo á pesar de las abundantes cosechas de granos, estaba espuesta á una cruel carestia, porque no se conocia el uso de los silos; pero desde que los Ingleses se han apoderado de tan fértil comarca, se ha remediado este inconveniente.

Bueyes, búfalos, cabras y carneros abundan en el pais. El vellon de estos últimos es basto, y su carne poco sabrosa. Muchos de ellos tienen 4 astas. Escasean los caballos y son de muy mala calidad; y los que hay buenos en el pais, se sacan del Afghanistan y de Persia. En algunas partes abundan los elefantes; sin embargo los mejores, asi como los camellos se introducen del estrangero. Ne-

(*a*) *V. Nota de la pág. 71.*

Digitized by Google

merosas manadas de perros que los Parias sueltan hambrientos, llenan las ciudades y lugares é incomodan con sus continuos ladridos; aunque por otra parte son muy útiles, porque devoran los restos de los animales muertos, que sin eso corromperian el aire. Criase asimismo mucha volateria, y es abundante la caza. El tigre es muy feroz, y el jabali se guarece en las malezas y espesuras de los pantanos. Los animales silvestres y particularmente el elefante, el búfalo y el gamo talan los campos. Los bosques están llenos de monos. El Gánges abunda en pesca, y los mas sabrosos son el cockop, el mangos y el barbo. Las ostras se pescan en la costa de Tchittagong. Las tortugas, de las cuales hay mucha abundancia, son mas pequeñas y tienen muy mal sabor, y solo las comen familias las mas pobres. En las márgenes de los rios se encuentran muchos cocodrilos. En los bosques se coge miel y cera. Los naturales del pais crian gusanos de seda con mucho esmero. Al pie del monte Himalaya hay minas de hierro que se están beneficiando. El salitre es muy abundante, particularmente en las cercanias del Bahar; y en diferentes puntos de la provincia se encuentran piedras preciosas y sal.

Los Bengaleses son muy industriosos; fabrican finos tejidos de algodon y seda, cueros, escelentes aderezos de caballo, tela para velámen, vidriado, quincalla, joyeria, etc. Tienen refinos de azúcar y fábrica de opio.

Su comercio interior es muy activo y recibe el mayor fomento de la facilidad que presta la navegacion interior; pues en la estacion lluviosa apénas hay un lugar habitado, que diste mas de 2 1/2 leg. de un rio navegable. Calcuta es el depósito del comercio esterior, por ser el único puerto de la comarca; su comercio está muy estendido y consiste en las producciones del suelo y de la industria. Esta provincia recibe de Europa toda suerte de metales en bruto y labrados, paños, lanas, pertrechos marítimos y militares, numerario en oro y plata, y toda especie de artefactos; de la costa de Coromandel recibe madera roja, indianas y tejidos finos de algodon; de Malaca y del Archipiélago oriental, pimienta, estaño, cera, azufre, oro en polvo, nueces de betel, especias y benjui; de la China *tutenague*, azúcar piedra, té, alumbre, porcelana, géneros de laca, y algunos artefactos; de Manila, añil escelente, azúcar, madera de sapan y pesos fuertes; y de la costa de Malabar, madera de sándolo, cuerdas de borra de coco, pimienta, drogas y marfil.

Segun Hamilton la poblacion de Bengala asciende á mas de 25 300.000 hab. y se compone de Indios Bramas, de Mogoles ó Musulmanes, de Europeos de diferentes naciones y de Armenios.

Aunque los Ingleses sean dueños de esta provincia, se encuentran todavia algunos radjahs que deben considerarse como grandes feudatarios. Los Franceses poseen en ella Chandernagor; los Holandeses Chinsura, y los Daneses Serampur. Dividese en tres distritos; Calcuta, Dacca y Murched-abad, subdivididos en 18 territorios. En 1814 la contribucion territorial ascendió á 196.570.117 rs. de vellon.

Tan pronto ha sido reino libre como dependiente del reino de Bahar. Invadida en 1203 por los Afghaneses mahometanos, fue tributaria del emperador de Dehly hasta el año 1340, en cuya época habiendo asesinado al gobernador su confidente llamado Fakker-ed-Din, tomó este las riendas del gobierno bajo el título de Sultan Sekonder, y se declaró independiente. Sus descendientes reinaron hasta 1538. Conquistóla entonces Chere-Cha que la unió de nuevo al imperio de Dehly, en cuya dependencia siguió aunque aparentemente hasta 1765, en cuya época fue cedida á los Ingleses. Las ciudades de Gor, Tonda, Rodjemahil, Dacca y Murched-abad fueron sucesivamente capitales, y actualmente lo es Calcuta.

BENGAZY, BERNIK, *Berenice*, C. y puerto de mar del reino de Tripoli, en la costa orient. del golfo de Sidra; sit. á 46 2/3 leg. O. S. O. de Derna. Lat. N. 32° 7′ 30″; long. E. 23° 43′ 31″.

Tiene un castillo, y es gobernada por un bey. Los Estados Europeos tienen cónsules en ella. Ocupa el lugar de la antigua *Berenice*, una de las cinco ciudades de la Pentápolis, cuyas ruinas están cubiertas de arena. Se han encontrado en ella inscripciones, medallas, estatuas y muchos escombros antiguos. Se cree que el jardin de las Hespéridas estaba sit. cerca de este lugar. El pais de los alrededores es rico en ganado, frutas y legumbres. Comercia con Malta, Audjelah, Syuah y Tripoli, de la cual saca armas, tejidos de lana y utensilios. Su poblacion se calcula en 5.000 hab.

BENGERMO, peq. C. del Indostan, Est. del nabab de Aude, ant. prov. de Aude, distr. y á 13 leg. O. de Laknau, al E. del Ganges y á 6 1/2 S. E. de Kanodje. Parece haber sido considerable.

BENGEVAI, peq. C. del Afghanistan, en el Seistan, sit. á 22 leg. S. de Zarang.

BENGO, r. de la Guinea Inferior, rei. de Angola. Corre del E. al O. y desagua en el Océano Atlántico al N. de Loanda, por los 9° lat. S., despues de un curso de unas 52 leguas.

BENGORE, cabo en la costa sept. de Irlanda, prov. de Ulster, cond. de Antrim. Lat. N. 55° 14′; long. O. 2° 4′.

BENGORRERA, BUNGURRERA, peq. C. del Indostan ingles, ant. prov. de Bahar, distr. de Tchatanagpur, sit. á 2 3/4 leg. S. de Doesah.

BENGUELA, reino de Africa en la Guinea Inferior: linda al N. con los reinos de Angola y de Matamba; al E. con los desiertos; al S. con los paises de Cimbebas; y al O. con el Océano Atlántico. Se estiende desde la embocadura del Coanza, hasta la

Digitized by Google

del Bambarugue, esto es, desde el cabo Lodo hasta el cabo Negro, lo que forma unas 128 leg. del N. al S.: se ignora su anchura, pero probablemente no pasa de 104 leg. Parece que está comprendido entre los 9° 30′ y los 15° 10′ lat. S., y entre los 15° 22′ y los 21° 32′ long. E. El interior de este país es montuoso, áspero y regado por un gran número de ríos, de los cuales los mas notables, despues del Coanza y del Bambarugue, son el Gubororo y el Curo. En este país abundan los elefantes, los rinocerontes, las zebras y cabras líbicas. El ganado vacuno y lanar es muy grueso en este reino, aunque su número va en disminucion por motivo de los ataques de animales feroces, las frecuentes sequías y las incursiones de los Jagas. Produce arroz y sal, y tiene minas de cobre. Se asegura que el aire es insalubre. Parece que sus habitantes son bárbaros y groseros. Los Portugueses, únicos estrangeros que tienen un establecimiento en esta costa, procuran de todos modos escluir de su trato á las demas naciones, y así es que se tienen noticias muy inexactas de este país. Los habitantes benefician las minas de cobre con el único objeto de hacer collares y anillos.

La capital de este reino es San Felipe de Benguela; y se divide en ocho provincias: Bembe (Alta), Bembe (Baja), Lubolo, Oacco, Quisama, Rimba, Scela y Tamba.

BENGUELA (NUEVA), C. de la Guinea Inferior. (V. SAN FELIPE DE BENGUELA.)

BENHA EL ACEL, lug. del Bajo Egipto, prov. y á 5 2/3 leg. N. de Quelyub; sit. en la márgen der. del Brazo de Damieta. Cerca y al N. de este lugar se ven las ruinas de la ant. *Atribis*, cuyo nombre se ha conservado en Atryb, peq. lugar construido sobre sus ruinas.

BENHOLM, lug. de Escocia, cond. de Kincardine, presbiteriato de Fordun; sit. á 2 3/4 leg. N. de Montrose, á or. del mar del Norte. Pobl. 1.346 hab.

BENI ó PARO, r. de la América merid. que nace por los 18° lat. S. y por los 65° long. O. en un peq. lago, en medio de las montañas de Acama, en el gob. de Buenos-Ayres, á 9 2/3 leg. S. de La Paz. Este rio entra en el Perú despues de haber regado la intendencia de la Paz, pasa por territorios no muy conocidos; y por los 10° 45′ lat. S. y por los 68° long. O., mezcla sus aguas con las del Apurimac. El curso de este rio es de unas 200 leg. del S. al N. desde su origen hasta el paralelo de 13°, y desde el S. E. al N. O. hasta su confluencia con el Apurimac. Este rio recibe por la márgen der. muy pocos afluentes, entre los cuales el mas notable es el Quetoto. Los de la márgen izq. son en mayor número, y entre ellos el Inambari es el mas caudaloso.

BENIADJAR, lug. S. de Esp., prov. y arzob. de Valencia, part. de San Felipe. A. O. Pobl. 589 habitantes.

BENIAFER, lug. S. de Esp, prov., arzob. y á 17 leg. de Valencia, part. y á 2 de Alcoy. A. O. Pobl. 92 hab. Tiene una parr. que es anexa de Alcolea.

BENIAJAN, lug. R. de Esp., prov., part. y á 1 leg. de Murcia, obisp. de Cartagena. A. P. Pobl. 2.906 hab. Sit. á 1/2 leg. de un monte en frente de Murcia por una embocadura llamada el puerto del Caruchal. Riegan su término el rio Segura y una fuente de agua dulce que nace en el monte llamado de Columbares. Produce seda, trigo, cebada, garbanzos, aceite, frutas dulces y agrias. Sus montes abundan en minas de cobre, plomo y yeso. Indust.: fábricas de yeso, telares de lienzos y cintas de estambre.

BENIAKONI, V. de la Rus. eur., gob. de Grodno, distr. y á 6 leg. N. de Lida, cerca del Soltcha, y á 9 S. de Vilna.

BENIALFO, V. R. de Esp., prov., obisp. y á 4 1/2 leg. S. E. de Zamora, part. de las Villas del Vino. A. O. Pobl. 936 hab. Sit. en una ladera que bajando de E. á O., termina en el prado que riega el arroyo Tolanda, en cuyas dos riberas hay bellas alamedas de álamos blancos y negros: tambien las hay en las colinas que dominan el terreno bajo por el O., con huertas de árboles frutales, hortalizas y legumbres. El terreno no es de los mejores, árido y frio segun la estacion, abunda en aguas, y produce granos y vino de escelente calidad. Tiene muchos y buenos pastos en que crian sus habitantes bastante ganado lanar y vacuno, así como en sus montes pinares y de encina. Indust., algunos alambiques para hacer aguardiente.

BENIALFAQUI, lug. S. de Esp., prov. y á 17 leg. de Valencia, part. y á 2 de Alcoy. Reg. P. sujeto al A. M. de Planes. Pobl. 132 habitantes.

BENIALI, lug. de Esp., prov. y arzob. de Valencia, part. de Denia, valle de Gallinera; de la parr. de Benisiva.

BENIARBEIG, lug. S. de Esp. prov., arzob. y á 11 leg. de Valencia, part. y á 1 de Denia. A. M. Pobl. 735 hab. Para su sit. y prod. (V. DENIA, MARQUESADO.)

BENIARDA, lug. S. de Esp., prov., arzob. y á 11 leg. de Valencia, part. y á 1 de Denia. A. M. Pobl. 1.012 hab.

BENIARJÓ, lug. S. de Esp., prov., arzob. y á 10 leg. de Valencia, part. y á 4 de Denia. A. M. Pobl. 500 hab. Sit. en las márgenes del rio Alcoy, en terreno llano y fértil, poblado de olivos, almendros, moreras, algarrobos y viñas. Riegan sus huertas las aguas de los rios Alcoy y Sobremonte. Prod.: trigo, cebada, alfalfa, legum., aceite, vino, seda y mucha hortaliza. Celebra mercado todos los miércoles. Debe ser poblacion antigua, porque todavia se conservan trozos de murallas y restos de un castillo que denotan haber sido fortaleza de importancia en algun tiempo.

BENI-BESERY, C. de Berbería en el imperio de Marruecos, prov. de Sidjilmesa; sit. en el vertiente merid. del Atlas, á 56 leg

Digitized by Google

E. de Fez y á 112 N. E. de Marruecos.

BENBRE ó BENEBRE, lug. S. de Esp., prov. de Cataluña, corregim. y á 5 leg. de Talarn y á 33 3/4 de Barcelona; obisp. de Seo de Urgel. A. O. Pobl. 24 hab. Sit. en terreno montañoso. Prod.: trigo y legum.

BENIC, lug. de Fr., sit. á or. de la Mancha, dep. de la Costa-del-Norte, distr. y á 2 leg. N. N. O. de Saint-Brieux, territ. de Lanvollon. Tiene un p q. puerto, en donde se hacen espediciones para la pesca del bacalao.

BENICADELL, monte de Esp. en Valencia que se presenta al salir por el boquete de Serragrosa con direccion al S., notable por su altura, el cual separa el valle de Albayda del cond. de Concentaina: es todo caliso, sus cuestas son rapidas, y tiene muchos precipicios. A los dos tercios de su altura se hallan minas de yeso precedidas de marmol melado con vetas espáticas. Para subir á dicho monte es menester valerse de los prácticos de Salem acostumbrados á trepar sus pasos dificiles y peligrosos. A medida que es mayor la altura, disminuye el diámetro del monte que en la cumbre tendrá de 10 á 12 varas. En medio de este corto espacio hay un profundo surco de E. á O., y las peñas están allí sin tierra, y casi sin vegetales. Es mas fácil sentir que esplicar la sensacion gustosa que escitan á un mismo tiempo la multitud y variedad de objetos que se presentan. Todo el valle de Albayda queda á una profundidad enorme en las raices septentrionales, y en las meridionales el valle de Perpuchent y condado de Concentayna: distinguense los pueblos de estos distritos, mas no las lomas que median entre ellos; y el suelo forma, al parecer, una superficie plana, donde apénas se perciben los rios. Tomando al monte por el diámetro de un grande círculo, se presenta la parte meridional cerrada por los montes llamados Almodayna, Serrella, Aitana, Rontonal, Carrascal de Alcoy y Mariola, que con su altura cortan la vista por aquellos rumbos. En el semicírculo septentrional se ven, en primer término, los montes de Valldigna y Serragrosa, y por encima de estos los de Montesa y Enguera. Mirando al N. se avista el boquete, por donde las aguas del valle, unidas todas en un rio, pasan hácia San Felipe. Descúbrense á corta distancia del boquete los cerros cónicos del Puig de Santa Ana-de-la-Llosa, y por entre ellos varias torres de los pueblos de las riberas, y sus dilatadas huertas como otras tantas alfombras. Estendiendo algo mas la vista hácia el N. E., con direccion á Quatretonda, se percibe la Albufera de Valencia, los edificios de la capital, y los montes que parecen agruparse á lo lejos hácia el N. Si últimamente se mira hácia O., siguiendo la direccion de Benicadell, se ve con claridad la union del monte de Agullent con Mariola en el sitio llamado Puerto de Agres; se ve tambien el valle de este nombre seguir hasta Bocayrent, y aquí torcer hácia el S. O. para formar el valle de Biar. Escaminado el monte, se va bajando, y á unas 40 varas de su cumbre hay un pozo, donde concurren las aguas de lluvias y las de nieves derretidas. Tiene el pozo como unos 20 palmos de profundidad, y el agua dista de su boca como 14 palmos, la que es fresca, pero blanda. Se continua bajando hasta Salem, sin verse planta alguna nueva en todo el monte.

BENICALAF, lug. S. de Esp., prov., arzob. y á 5 leg. de Valencia, part. y á igual distancia de Castellan de la Plana. A. O. Pobl. 556 hab. Sit. en una frondosa vega, cerca de la ant. Saguntо. Prod.: trigo, cebada, aceite, algarrobas y vino.

BENICARLÓ, V. cab. de Esp., prov. de Valencia, part. de Peñiscola. Tiene A. M. de primera clase, una parr. con un conv. de fr., un hosp., una hermita, casa de correccion, casa de postas con tres caballos, parada de diligencia y administracion de rentas. Pobl. 6.318 hab. Es puerto de mar habilitado para la esportacion al estrangero y cabotage. Sit. en terreno llano cerca del mar, al S. de Vinaros, y á or. del rio de su nombre, que solo lleva agua en las grandes avenidas, en el camino real de Valencia á Cataluña. Está cercada de muros con fosos y un castillo antiguo casi arruinado. Tiene dos plazas, buenas calles y arrabales, bellos paseos, y frondosas alamedas. Aunque no tiene fuentes, apénas hay casa que no tenga pozo de agua dulce. Su término es todo llano, y solo hay en él monte: en la orilla del mar hay una pequeña poblacion casi toda de barracas de pescadores: que se llama el *Grao*, y una iglesia en que se celebra misa los dias festivos. Hay allí muchos y grandes almacenes, donde se custodian los géneros de embarco y desembarco, y está defendida por un baluarte. Es celebre por sus vinos, de los cuales hace considerable comercio. Celebra feria de 15 dias en el mes de agosto. Hace por armas un cardo silvestre de gules en el escudo. Su encomienda está unida á la de Vinaroz, y rin. de anualmente 19.881 rs. Produce trigo, maiz, mucho vino, algarroba, judías, seda, lino, cáñamo, higos, melones, hortalizas y otros frutos. Indust.: tonelería. Dista 3 leg. de Torreblanca, 7 de Tortosa, 18 de Valencia y 72 1/2 de Madrid.

BENICASI ó BENICASIM, lug. S. de Esp., prov. y á 12 leg. de Valencia, partido y á 2 de Castellon de la Plana. A. O. Pobl. 398 hab. Tiene una parr. prioral, casa de postas con tres caballos y parada de diligencia. Sit. en una llanura á 1/2 cuarto de leg. del mar. Por todas partes y á corta distancia le cercan altos montes que limitan el horizonte; los mas elevados son los del desierto de las Palmas que le abrigan por N. y E. En sus inmediaciones se encuentra la iglesia de Sto. Tomas de Villanueva, que aunque pequeña, es de las mejores que hay en la plana, con cúpula, buen cuerpo de

Digitized by Google

luces, y adornada de pilastras jónicas á los lados de las capillas, y dóticas las de la fachada. En frente de Benicasim está la olla de su nombre ó ensenada, en donde se refugian y abrigan las embarcaciones pequeñas. Prod.: trigo, cebada, y algarroba. Industria: carpinteros, herreros, tejedores, alpargateros, etc.

BENICHEMBLA, lug. S. de Esp., prov. y á 12 leg. de Valencia, part. y á 3 de Denia. A. M. Pobl. 580 hab.

BENICOLET, lug. S. de Esp., prov. y á 12 leg. de Valencia, part. y á 3 de San Felipe. A. O. Pobl. 238 hab.

BENIDOLEIG, lug. S. de España, prov., arzob. y á 11 leg. de Valencia, part. y á 1 de Denia. A. O. Pobl. 352 hab.

BENIDORM, V. S. de Esp., prov., arzob. y á 28 leg. de Valencia, part. y á 5 de Alcoy. A. M. Pobl. 4.500 hab. Sit. sobre una peña muy escarpada que se introduce en el mar, elevándose 20 varas de su nivel, en medio de la bahía de su nombre, que es muy capaz y puede abrigarse en ella cualquiera escuadra con seguridad de los vientos. Es inaccesible por todos los frentes que se presentan al mar; y por el de tierra se hallaba antiguamente cerrada con una cortina y dos robustos torreones que la flanqueaban, pero en el dia no existen. El terreno es seco y árido; pero está plantado de moreras, algarrobos y otros árboles frutales, que se riegan como sus huertas con el agua que se saca de muchas norias. Prod.: trigo, maiz, seda, algarrobas, legumbres, frutas y hortaliza. Es memorable esta villa por el combate naval que, á la vista de su puerto, se dió el dia 17 de abril de 1755, entre 5 jabeques del Rey, mandados por el capitan Don José Flon, y tres jabeques argelinos, los cuales fueron echados á pique, salvando su tripulacion que consistia en 399 Moros mandados por el famoso Jachi-muza, con solo la pérdida de cinco hombres muertos y cinco heridos de los jabeques del Rey.

BENIEL, V. S. de Esp., prov., part. y á 3 leg. de Murcia, obisp. de Cartagena. A. O. Pobl. 2.176 hab. Sit. en el centro de la huerta y márgen del Segura. Prod.: granos y legumbres.

BENIFALLET, lug. R. de Esp., prov. de Cataluña, corregim., obisp. y á 3 leg. de Tortosa. A. O. Pobl. 809 hab. Sit. en terreno quebrado á or. del Ebro. Prod.: trigo, algarrobas, vino y aceite. Dista 31 3/4 leg. de Barcelona y 7 1/2 de los Alfaques que es su puerto habilitado mas prócsimo.

BENIFALLIM, lug. S. de Esp., prov., arzob. y á 16 leg. de Valencia, part. y á 1 1/2 de Al oy. A. O. Pobl. 659 hab. Sit. al pie de una montaña, sobre la cual hay vestigios de haber habido alguna fortaleza: aunque el término es aspero y montuoso, es fértil en trigo, maiz, y vino; y está cubierto de olivos y arboles frutales; y los montes de encinas, alcornoques y chaparros, en que se encuentran caza mayor y menor y buenos pastos para la manutencion de sus ganados.

BENIFARRAIG, lug. S. de Esp., prov., arzob., part. y á 1 leg. S. de Valencia. A. O. Pobl. 501 hab. Sit. á la der. de la acequia de Moncada con cuya agua riega su huerta, y del barranco de Carraixet, con muy buenos olivos y viñas en su término. Prod.: trigo, maiz, seda y cañamo.

BENIFASA, tenencia de Esp., prov. de Valencia, part. de Morella. Ocupa lo peor y lo mas sept. de la prov. Linda al S. con los términos de Rosell y Ballibona; por O. con el de Morella, por N. con Aragon y parte de Cataluña, cuya prov. le sirve de límites por el E. Su verdadera estension será de unas 3 leg., pero se emplean mas de 5 en atravesarla por sus muchas cuestas y barrancos. Por todas partes la rodean y cierran altos montes calvos, cubiertos de nieve en el invierno, los cuales se introducen en lo interior de ella, alternando con profundos barrancos y algunos pedazos para la agricultura. En los elevados del N. crecen hayas y pinos: de estos se ven con frecuencia espesos y dilatados bosques, siendo los mejores los de Val-Sarguera y Mas-d'en-Roda, hallándose tambien encinas en abundancia por lo comun pequeñas. En las cercanías de Boijar se encuentra un inmenso bosque de box é infinitos arbustos en los barrancos. En muchos de estos se ven señales de carbon fósil y de hierro. Junto al Ballestar se ven indicios de caparrosa, y los manantiales llevan vitriolo. En los sitios occidentales de este territorio hay 7 pueblos, que son: Castell-de-Cabres, Boijar, Corachá, Fredes, La Pobla, Ballestar y Bel. El número de sus habitantes es corto y sus cosechas escasas, por lo que viven con la mayor estrechez. La nieve, las intemperies y la mala situacion del terreno no les permiten frutales ni hortalizas, y los frios no dejan medrar los ganados ni prosperar las colmenas. Los vecinos de la Pobla son los menos infelices, porque logran algunas frutas y su temperamento es menos riguroso; hallándose situado dicho pueblo en el fondo y corta llanura que dejan los montes de Bel y del Boijar, distante poco menos de 1/2 leg. de Ballestar, pero que es menester andar mas de 1 para recorrer la distancia por lo quebrado del terreno. Crecen allí almendros, cerezos, nogales, manzanos y otros árboles frutales. En las alturas de Boijar, Castell de Cabres, Corachá y Fredes, solo hay algunos sembrados en campos áridos y arenáscos. El barranco de la Pobla al O. de este pueblo recibe los vertientes de los montes inmediatos. La furia con que bajan las aguas cuando llueve, se descubre en el profundo cauce que han escavado á fuerza de tiempo y en los enormes cantos que han arrastrado, y sobre todo en la disposicion que ha quedado el terreno en los *estrets* (estrechos) del Ballestar. Seguian aquí los montes hasta formar una sola masa con los de Bel, haciendo una barrera impenetrable; pero al paso que se alteró el recinto de la Pobla, quedando reducido á honduras y quiebras, lo que antes

Digitized by Google

serian elevados cerros ó montes, se fue profundizando el cauce de la rambla, atropellando las aguas el terreno y venciendo los obstáculos con su impetuosidad. Sin embargo no pudiendo vencer los que presentaba el monte entero, atacaron las partes menos fuertes y se abrieron paso por una estrecha y tortuosa garganta de mas de 1.000 toesas, cuyos muros casi perpendiculares, resistieron al ímpetu y fuerza de las corrientes, y en algunas partes tendrán 200 pies de altura. Hay en este canal ángulos entrantes y salientes que á cada paso ocultan el camino; jamás entró el sol en aquella soledad, en donde crecen pocos arbustos y algunas plantas conocidas. Mejor sería la suerte de la tenencia si se pudiesen aprovechar las aguas que allí nacen; pero la multitud de peñas, el suelo por lo comun arenisco, y las continuas desigualdades del terreno, son obstáculos invencibles. En este recinto nace el rio Cenia, cuyas aguas fertilizan aquella parte de la provincia de Cataluña, que hasta el mar linda con la provincia de Valencia. A 3/4 de Fedres, hácia el N., nace la fuente principal, cuyo curso tuerce para el E. junto á dicha aldea; sigue con la misma direccion hasta el salto llamado de Fedres, en donde se precipita de bastante altura, é imitando las curvas que forman los barrancos, continua hasta el rio Mangraner y sitio llamado *Tollet d'en non*, en donde revuelve al S.; y engrosado luego con la rambla de la Pobla, baja dirigiéndose al E. con el nombre de rio de Benifisá mudándole en el de Cenia, apénas entra en el término de este pueblo. La rambla de la Pobla baja de O. á E. por detras del Ballestar, y antes de la Muelarasa recibe las de la Tenalla, y la que corre entre el Espeltar y Monast.

BENIFASA, monasterio de P. P. Bernardos en Esp., prov. de Valencia, part. de Morella en la tenencia de su nombre. Fue colocada la primera piedra por su abad D. Berenguer de Concabella, en 15 de junio de 1262, y no se concluyó hasta mediados del siglo XV. Consta de dos naves: la principal tiene 155 palmos valencianos de largo y 51 de ancho, y el crucero 121, y 7. Las bóvedas descansan sobre columnas ó grupos de columnitas góticas de proporcionada altura, y el coro ocupa el centro del templo. Dista 7 leg. de Tortosa.

BENIFATÓ; lug. S. de Esp., prov., arzob. y á 19 leg. de Valencia, part. de Denia. A. M. Pobl. 365 hab. Para su sit. y prod. (V. GUADALEST, VALLE).

BENIFAYÓ, lug. S. de Esp., prov., arzob. y á 3 leg. de Valencia, part. y á igual distancia de Alcira. A. O. Pobl. 1.776 hab. Está sit. en medio de una dilatada y fértil llanura casi horizontal, pero sin aguas suficientes para reducirlas á huerta. Prod.: granos, aceite, algarrobas, vino y seda; y en sus montes se crian encinas, alcornoques, pinos, chaparros y muy buenos pastos.

BENIFAYO DE VALLDIGNA, lug. ab. de Esp., prov., arzob. y á 8 leg. de Valencia, part. y á 3 de San Felipe. A. O. Pobl. 753 hab. Sit. y prod. (V. VALLDIGNA, VALLE).

BENIFAYRÓ DELS VALLS, lug. S. de Esp., prov., arzob., part. y á 5 leg. de Valencia. A. O. Pobl. 729 hab. Tiene por anejo el de Santa Coloma. Hay en este lugar muchas inscripciones y otras antigüedades romanas. Está sit. en medio de un ameno valle y espaciosa llanura, á 1/4 de leg. del rio Corvera y á 1 del mar. Todos sus campos están cubiertos de moreras, olivos y viñas. Prod.: poco trigo y legum.; pero bastante vino y seda que es casi la única cosecha, porque sus habitantes se dedican mas á la arriería que á la agricultura.

BENIFERRÍ, lug. S. de Esp., prov., part., arzob. y á 1 leg. N. O. de Valencia. A. O. Pobl. 262 hab. Es anejo de Burjasot. Sit. en la márgen der. de la acequia de Tormos. Para sus productos (V. BENIMAMET).

BENIFERRÍ, lug. S. de Esp., prov. y á 28 leg. de Valencia, part., obisp. y á 1 de Orihuela. A. O. Pobl. 339 hab. Sit. á 1/2 leg. de los confines de esta prov. con la de Murcia, en terreno llano, sin fuentes ni mas agua que la que se recoge en los pozos cuando llueve, y algunos otros de agua algo salada; con las del arroyo Beniferri que atraviesa su término y le hace producir granos, vino y barrilla.

BENIFLA, lug. S. de Esp., prov., arzob. y á 10 leg. de Valencia, part. y á 4 de Denia. A. M. Pobl. 150 hab. Es anejo de Potries.

BENIGANIM, V. R. de Esp., prov. y arzob. de Valencia, part. y á 1 1/2 leg. S. E. de San Felipe. A. O. Pobl. 4.552 hab. Tiene una parr., un conv. de religiosos y otro de monjas, un hosp., buenas calles y bastantes fuentes públicas, yeso y muchas canteras de piedra comun. Está sit. á la falda S. del monte, en el valle de Albayda, en terreno bastante quebrado y circunvalado de cerros. Prod.: granos, legum., vino, aceite y seda. En el convento de religiosas agustinas descalzas se conserva el cadaver de la Ven. Sor Josefa de Santa Inés, llamada de Beniganim, cuya causa de beatificacion está pendiente.

BENIGEMBLA, lug. de Esp., prov. de Valencia, part. de Denia. A. O. Pobl. 371 hab. Sit. en la or. derecha del rio Xaló. Prod.: granos, legum., vino, aceite y algarrobas.

BENIGNO (s.) V. de los Est. Sard., division, prov. y á 3 3/4 leg. N. N. E. de Turin, cab. de mandamento ó partido; sit. entre el Malone y el Orca. Hay en ella una célebre abadía cuya iglesia se considera como una de las mas bellas de Italia. Pobl. 1.200 habitantes.

BENI-GOMI, com. de Berberia en el imperio de Marruecos y en la parte merid. de la prov. de Sidjilmesa.

BENIHAYA, lug. de Esp., prov. y arzob. de Valencia, part. de Denia, anejo de Alcalá de la Jovada. Pobl. 90 hab. Sit. al pie del monte llamado el Cabezo de la Peña Horadada, nombrado así por el agujero que atraviesa la última cresta del monte, de N. á S., formando un arco de 24 pies de altura y 30

Digitized by Google

de latitud. Sus productos son los mismos que los de Alcalá de la Jovada. Este pueblo se llama tambien Benitaya; pero no se le nombra así por no confundirlo con el del mismo nombre que hay en el valle de Gallinera.

BENIHUMEYA, lug. S. de Esp.: prov. y arzob. de Valencia, part. de Denia, valle de Gallinera. Pobl. 158 hab.

BENIJAMA, V. R. de Esp., prov. y arzob. de Valencia, part. de Jijona. A. O. cuya jurisd. se estiende á 3 lugares llamados part. de Salse, Campo y Cañada. Pobl. 748 hab. Sit. en una fértil llanura; pero su término es en gran parte montuoso y estéril, principalmente las Sierras de Biar y Agulleni. Prod.: granos, legum., vino, aceite, esparto y seda. Se crian en el ganados y tiene muchas colmenas.

BENIJOFAR, lug. S. de Esp., prov. y á 29 leg. de Valencia, part., obisp. y á 3 de Orihuela. A. O. Pobl. 307 hab. Sit. á unas 300 varas del rio Segura, que por medio de una gran noria construida sobre un azud, riega sus huertos. Prod.: mucho trigo, y maiz, y algo de cebada y aceite.

BENILLOVÁ, V. S. de Esp., prov., arzob., y á 15 leg. de Valencia, part. y á 2 de Alcoy. A. M. de primera clase con 2 ordinarios. Pobl. 1.479 hab. Sit. á 1 leg al O. de Benasan, y á 1/2 antes de la confluencia de los rios de Ceta y de Penaguila. Prod.: granos, vino, aceite y seda. Industr.: preparacion de lanas para las fábricas de Alcoy.

BENILLUP, lug. S. de Esp., prov., arzob. y á 16 leg. de Valencia, part. y á 2 1/2 de Alcoy. A. O. Pobl. 250 hab. Sit. en una altura llana en la falda de una elevada montaña que linda con el antiguo castillo de moros, llamado, Millena ó Milleneta. Al lado del pueblo principian dos barrancos ú arroyos, que llaman de Carayta y del Azufre, por encontrarse en él algunas minas de esta especie, y ambas desaguan en el rio Alcoy Prod.: trigo, legum., vino y aceite, todo de secano. Industr.: hilados de lana para las fábricas de Alcoy y de Ontiniente.

BENIMACLET, lug. S. de Esp., prov., part., arzob. y á 1/4 de leg. de Valencia. A. O. Pobl. 240 hab. Sit. al N. E. de Valencia, y cerca de la márgen isq. del rio Turia. Produce trigo, maiz, seda y cáñamo; y riegan su término las aguas de la acequia de Rascaña á la izq del rio.

BENIMAGRELL, arrabal de Esp., prov. de Valencia, obisp. de Orihuela, part. de Alicante. (V. s JUAN). Para su sit. y prod. (V. ALICANTE, CIUDAD.)

BENIMAGRELL Y SAN JUAN, L. R. de Esp., prov. y á 21 leg. de Valencia, obisp. de Orihuela, part. de Alicante. A. O. Pobl. 5.250 hab. Para su sit. y prod. (V. ALICANTE CIUDAD y EL ART. NUCHAMIEL.)

BENIMAMET, lug. alb. de Esp., prov., arzob., part. y á 1 leg. N. O. de Valencia. A. O. Pobl. 884 hab. Sit. á la margen de la acequia de Moncada, en terreno llano y fértil, regado con las aguas de la acequia de Tormos. Tiene buenos plantios de moreras y frutales: sus montes son de piedra caliza, que se beneficia; hay en ellos muchas encinas, pinos y chaparros, mucha caza mayor y menor y buenos pastos. Produce granos, legum., aceite, algarrobas, vino, cañamo, seda y hortaliza.

BENIMANTELL, lug. S. de Esp., prov., arzob. y á 18 leg. de Valencia, part. y á 6 de Denia. A. M. Pobl. 892 hab. Sit. en una escarpada sierra en medio de las altas montañas de Itana y Cerrella. Su término es montuoso, y le atraviesan y fertilizan el rio Gudalest y el agua de muchas fuentes: entre ellas no deja de ser notable la de Arch, cuyo manantial no es perenne, porque en años secos no brota; pero en los de mucha lluvia sale con mucha fuerza. Su nacimiento es en una colina por un agujero que solo tiene 8 cuartas de circunferencia, y arroja tanta agua que forma un rio bastante caudaloso, y con tal empuje que describe un arco muy vistoso, por debajo del cual pasa la gente, escepto cuando es tal la abundancia del agua que no pudiendo escupirla el boquerou, se espele tambien por otros varios parajes de la colina, y entonces es en tal cantidad que el rio que se forma, no lo puede vadear un caballo. Produce trigo, cebada, mucho vino, y poca seda.

BENIMARFULL, lug. S. de Esp., prov., arzob. y á 15 leg. de Valencia, part. y á 2 de Alcoy. A. O. Pobl. 481 hab. Para su sit. y prod. (V. TRAVADELL, VALLE.)

BENIMARSORE, lug. de Esp., prov. y arzob. de Valencia, part. de Denia, valle de Gallinera (V. PARR. DE BENIBRAMA.)

BENIMASOT, lug. S. de Esp., prov. y á 16 leg. de Valencia, part. y á 3 de Alcoy. A. O. Pobl. 329 hab. Para su sit. y prod. (V. TRAVADELL, VALLE.)

BENIMAURELL, lug. de Esp., prov. de Valencia, valle de Lahuar.

BENIMELI, lug. S. de Esp., prov. y á 12 leg. de Valencia, part. y á 2 de Denia. A. O. Pobl. 300 hab.

BENIMODO, lug. S. de Esp., prov., arzob. y á 5 leg. de Valencia, part. y á 2 de Alcira. A. M. Pobl. 1.047 hab. Sit. en terreno llano, dominado por el E. de una montaña llamada Matamoros, con cielo apacible. Prod.: trigo, vino, aceite y seda. Industr.: esparteria.

BENIMUSLEN, lug. S. de Esp., prov., arzob., y á 6 leg. de Valencia, part. y á 3 de Alcira. A. M. Pobl. 129 hab. Sit. en el camino que va de la Alcudia á Alberic, y á la izq. hácia el rio Jucar. Es pueblo enfermizo por los campos de arroz que tiene en sus inmediaciones. Prod.: trigo, maiz, seda y arroz.

BENIN, reino de la Guinea superior en la costa sept. del golfo de Guinea. Sus límites no son muy conocidos; sin embargo parece que comprende la parte de la costa que se estiende desde el Lagos hasta el Formosa, sobre una estension de 40 leg. Tiene bajo su dependencia los reinos de Aviute y de Kou. Toda la costa de este reino presenta una serie de pequeños brazos de mar, algunos de los

Digitized by Google

cuales son muy espaciosos, y se subdividen en muchas ramificaciones, formando una multitud de islas. Este aspecto de la costa ha hecho creer á un geógrafo moderno, que todos estos canales podian formar la embocadura del gran rio del centro del Africa, cuyo curso se ignora todavia.

Las orillas de este brazo de mar aunque fértiles y agradables, son muy enfermizas. Los habitantes son apacibles é industriosos. Casi todo el trabajo recae sobre las mugeres. El pueblo venera al rey como á un semi-dios y esta en el concepto de que vive sin tomar alimento, y que cuando muere, resucita bajo otra forma. Celebra su culto espiatorio con sacrificios humanos que hacen al genio ó espíritu malo. Las víctimas inmoladas en medio de horribles cantos y ahullidos, dan muestras de la indiferencia mas estúpida: por lo regular las víctimas sacrificadas son prisioneros de guerra. El rey da un collar de coral á las personas á quienes honra con su aprecio, y esta distincion equivale entre ellos á un órden de caballeria. Esta insignia es algo pesada para su posesor, pues si se presenta sin ella se hace reo de muerte. Cuando muere el rey, entierran con él parte de su servidumbre y otras personas vivientes. La poligamia es general en este reino. El gobierno de Benin es absoluto; la voluntad del rey es la ley suprema; sin embargo tres grandes del reino que administran todos los negocios del estado, y en nombre del rey, se arrogan gran parte del poder. Los vireyes y gobernadores de las provincias forman una especie de nobleza. La capital de este reino lleva el mismo nombre.

BENIN, C. de la Guinea superior, cap. del rei. del mismo nombre; sit. á 3 1/4 leg. de la márgen der. del Formosa, á 25 2/3 del mar, y á 160 E. de Cumasia. Lat. N. 6° 10'; long. O. 2° 37'. Es poco conocida. Se dice que tiene unas 5 leg. de circunferencia. La calle mayor tiene 1 leg. de largo. Sus casas están muy separadas los unas de los otras. El palacio real se compone de muchos cercos cuadrados, que encierran las casas del rey y de sus mugeres y servidumbre. Se ven en ellas algunas estatuas de cobre tan toscamente labradas, que con harta dificultad se conoce si representan figuras humanas ó animales. Las murallas están construidas de troncos de árboles entrelazados á manera de palizadas, y las puertas son de madera. Celebra mercado todos los dias en las calles mayores, y hay un sitio señalado para cada especie de mercancías.

BENINAR, lug. R. de Esp., prov. y arzob. de Granada, part. de las Alpujarras. A. P. Pobl. 706 hab. Sit. en la márgen de los rios Ujijar y Alcolea, reunidos al pie de la cuesta que hace el camino que conduce á Berja, en terr. llano. Prod.: trigo, maiz y aceite. Indust.: una fábrica de vidriado.

BENIN D'AZY (S.), lug. de Fr., dep. del Nievra (Nivernés), distr. y á 3 1/2 leg. E. de Nevers, cab. de territ. Pobl. 1.500 hab. Indust.: 4 fraguas y un horno de fundicion.

BENIOPA, V. S. de Esp., prov., arzob. y á 9 leg. de Valencia, part. y á 4 de Denia. A. M. Pobl. 1.649 hab. Sit. muy cerca de Gandia al S.; y por el N. tiene unos montes que lo defienden de los vientos; dista 1 leg. del mar y goza de clima muy templado. Su término es corto, pero tiene huerta, y produce trigo, panizo y seda.

BENIPARRELL, lug. S. de Esp., prov., arzob. y á 1 1/2 leg. de Valencia, part. y á 4 1/2 de Alcira. A. O. Pobl. 261 hab. Tiene un conv. de Carmelitas, un molino de aceite y un palacio de su Baron. Sit. en el camino real de Madrid. Prod.: trigo, legum., algarrobas, buen aceite y seda.

BENIPEIXCAR, lug. S. de Esp., prov., arzob. y á 9 leg. de Valencia, part y á 3 de Denia. A. M. Pobl. 962 hab. Sit. á la izq. del rio Alcoy y en la parte occ. de la huerta de Gandia. Prod. (v. GANDIA).

BENIRAES, lug. ord. de Esp., provincia, arzob. y á 15 leg. de Valencia, part. de Alcoy. Tiene gobernador. Pobl. 917 habitantes. con una parr. que tiene por anexa la de Lorcha. Sit. y prod. (v. PERPUNCHENT).

BENIRRAMA (PARROQUIA DE), lug. de España, prov. y arzob. de Valencia, part. de Denia, valle de Gallinera. A. O. Pobl. 274 hab. con sus anejos Alcudia y Benimasore.

BENIRREDRA, lug. S. de Esp., prov., arzob. y á 9 leg. de Valencia, part y á 4 de Denia. A. M. Pobl. 642 hab. Sit. en la parte occ. de la huerta de Gandia, y á la izq. del rio Alcoy. Prod. (v. GANDIA).

BENISA, V. S. de Esp., prov., arzob. y á 18 3/4 leg. de Valencia, part y á 2 de Denia. A. M. Pobl. 3 728 hab. Tiene un convento de fr., un hosp. y dos fuentes estramuros Sit. cerca del mar en terreno quebrado y regado por varios barrancos. Prod.: granos, legum., algarrobas, aceite y pasa.

BENISANET, V. ord. de Esp., prov. de Cataluña, corregim., obisp. y á 6 1/4 leg. de Tortosa. A. O. Pobl. 1.162 hab. Tiene un hosp. Sit. en terreno llano en la or. occ. del rio Ebro que baña sus muros; y en su término hay un desp. llamado Salvaterra. Prod.: trigo, legum., vino y aceite. Dista 29 leg. de Barcelona y 10 3/4 de los Alfaques, que es su puerto habilitado mas próximo.

BENISANO, lug. S. de Esp., prov., part, arzob. y á 4 leg. de Valencia. A. O. Pobl. 811 hab. Sit. en una loma junto al camino que conduce de la capital á Liria. Tuvo este pueblo un castillo fuerte con tres murallas, y hácia al N., en el sitio mas elevado de la loma cerraba la fortaleza un palacio donde estuvo preso Francisco 1.°, rey de Francia. Prod.: trigo, maiz, vino y seda.

BENISCH, peq. C. de Silesia (v. BENTSCH).

BENISERILE, C. de Senegambia, cap. del reino de Dentilia, sit. á 56 leg. N. de Timbo. Lat. N. 12° 30'; long. O. 6°.

BENISILI, lug. S. de Esp., prov. de Valencia, part. de Denia. A. O. del valle de Alcalá, del que es anejo. Pobl. 94 hab.

BENISIVA, (PARROQUIA DE) lug. de Esp.,

Digitized by Google

prov. y arzob. de Valencia, part. de Denia. A. O. valle de Gallinera. Pobl. 606 hab. con sus anejos Benialí y Benitava.

BENISODA, lug. S. de Esp., prov., arzob. y á 12 leg. de Valencia, partido y á 3 de San Felipe. A. O. Pobl. 317 hab.: es anejo de Aljorf. Sit. en el valle y marquesado de Albayda, en terr. mont., pero fértil. Prod.: trigo, maiz, legum., aceite, vino, algarrobas y seda.

BENISONS Y CASAS DE ERBERA, lug. S. de Esp., prov. de Aragon, part. y á 6 leg. de Benavarre, obisp. de Lérida. A. O. Pobl. 77 hab.

BEN-ISPAHAN, peq. C. fuerte de Persia, prov. del Irac-Adjemy, sit. en la falda de una colina, á 5 leg. S. E. de Ispahan.

BENISUAY, lug. de Esp., prov. de Valencia, valle de Eva. A. O. Pobl. 138 hab.

BENISUERA, lug. S. de Esp., pfov., arzob. y á 10 1/4 leg. de Valencia, part. y á 1 1/4 de San Felipe. A. O. Pobl. 243 hab. Sit. en la falda de la montaña que domina á San Felipe, en la ribera del rio Albayda. Prod.: granos, legum., vino y seda.

BENITACHELL, lug. S. de Esp., prov. y á 14 leg. de Valencia, part. y á 2 de Denia. A. M. Pobl. 1.062 hab. Es el primer pueblo que se encuentra subiendo hácia el S. O. desde el barranco de la Granadella. Prod.: trigo, maiz, vino y seda.

BENITAGLA, V. S. de Esp., prov. y á 27 leg. de Granada, part. de Baza. A. O. Pobl. 280 hab. Sit. en la sierra de Filabres, en donde nace una rambla que desagua en el rio Almanzora. Prod.: granos, lino, pastos y ganados.

BENITANDUS, lug. S. de Esp., prov. y á 10 leg. de Valencia, part. y á 4 1/2 de Castellon de la Plana, obisp. de Tortosa. A. O. Pobl. 134 hab. Sit. en uno de los terrenos mas escabrosos de esta prov. Prod.: trigo, panizo, aceite y vino.

BENITAYA, lug. de Esp., prov. y arzob. de Valencia, part. de Denia, valle de Gallinera, anejo de Benisiva.

BENITO, (SAN) L. R. de Esp., prov. de Estremadura, part., obisp., y á 5 leg. de Badajoz, juriscl. y á 1 de Olivenza. A. P. Pobl. 215 hab.

BENITO, (SAN) ald. de Esp., prov. de la Mancha, part. de Almagro, término de Almodovar. A. P.

BENITO, (SAN) desp. S. de Esp., prov. de Toledo, part. de Ocaña.

BENITO, (SAN) ald. R. de Esp., prov. de Valencia, part. de San Felipe, obisp. de Orihuela; está aneja á la villa de Ayora. Sit. en las inmediaciones de la laguna de su nombre, la cual se halla al pie del monte Meca y ocupa lo mas hondo de la dilatada llanura, que desde Almanza se prolonga al N. y es el depósito de las muchas aguas que bajan de las alturas y montes vecinos. Tiene como una 1/2 leg. de largo y 1/4 de ancho. Son raros los años que llegan á secarse enteramente sus aguas embalsadas y sin movimiento, las que alteran y corrompen la atmósfera en perjuicio de la salud de los habitantes de esta aldea.

BENITOS, lug. R. de Esp., prov., obisp., part. y á 4 leg. de Avila, sesmo de San Vicente. A. P. Pobl. 79 hab. Sit. al pie de las sierras de Avila. Prod.: centeno, legum. y algarrobas.

BENITZA, V. de la Rus. eur., gob. de Vilna, distr. y á 7 3/4 leg. E. S. E. de Ochmiana, y á 3 1/4 S. S. E. de Smorgone.

BENIVENOW, montaña de Escocia, cond. de Perth. Su altura es de 3.500 pies. Es en gran parte caliza, y se sacan de ella piedras susceptibles de tan buen pulimento como el mármol.

BENIZALON, V. S. de Esp., prov. y á 26 leg. de Granada, part. de Baza, obisp. y á 8 leg. N. E. de Almería. A. P. Pobl. 754 hab. inclusos tres corujos de su juriscl. Sit. á 1 leg. de Tahal cerca de la sierra Filabres. Prod.: granos, aceite y bellota. Indust.: telares de lienzo.

BENJOAR, una de las islas Savu, en el archipiélago de la Sonda, al S. E. de Somba y al S. O. de Timor. Lat. S. 10° 32'. long. E. 125° 12'. Su mayor diámetro es de 4 leg. Está habitada y cubierta de árboles, y su suelo es elevado.

FIN DEL TOMO PRIMERO.

Digitized by Google

Digitized by Google

Digitized by Google